


LEGENDE

vorh. gepl.



GEMARKUNGSGRENZEN

ART DER BAULICHEN NUTZUNG

WOHNBAUFLÄCHEN 1 ABS. 1 NR.1 BAUNVO

GEMISCHTE BAUFLÄCHEN 1 ABS. 1 NR.2 BAUNVO

GEWERBLICHE BAUFLÄCHEN 1 ABS. 1 NR.3 BAUNVO

SONDERGEBIETE

VERSORGUNGSFLÄCHEN



FLÄCHEN FÜR DEN GEMEINBEDARF

RATHAUS , VERWALTUNG

SCHULE

JUGENDMUSIKSCHULE

KIRCHE

KINDERGARTEN , KINDERTAGESSTÄTTE

JUGENDHEIM

ALTENHEIM

KULTURELLEN ZWECKEN DIENENDE GEBÄUDE UND EINRICHTUNGEN

KRANKENHAUS

HALLENBAD

SPORTHALLEN

FEUERWEHR

POST

VEREINSHEIME

MUSEUM


THEATER

FISCHZUCHT



FLÄCHEN FÜR SPORT- UND SPIELANLAGEN

SPORTHALLEN



VERKEHRSFLÄCHEN

FELDWEGE

KLASSIFIZIERTE STRASSEN/HAUPTVERKEHRSTRASSEN/SAMMELSTRASSEN

WEGFALLENDE STRASSEN

WALDWEGE

RADWEGE

ÖFFENTLICHE PARKFLÄCHEN

ZENTRALE PARKFLÄCHEN BEI ÖFFENTLICHEN EINRICHTUNGEN

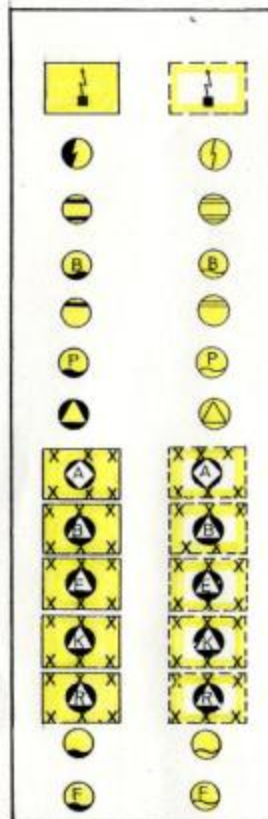
ÖFFENTLICHE PARKBAUTEN

P + R PLÄTZE

ZENTRALER OMNIBUSBAHNHOF

FLÄCHEN FÜR BAHNANLAGEN

STADTBAHNHALTESTELLE



FLÄCHEN FÜR VERSORGNUNGSANLAGEN, FÜR DIE ABFALLENTSORGUNG UND ABWASSERBESEITIGUNG SOWIE FÜR ABLAGERUNGEN

FUNKÜBERTRAGUNGSSTÄTTE

TRAFOSTATION

GASWERK

BRUNNEN, QUELLEN

ABWASSERBEWEGUNG

PUMPWERK

DEPONIE

ALTLASTEN / ABLAGERUNGEN

BAUSCHUTTPLATZ

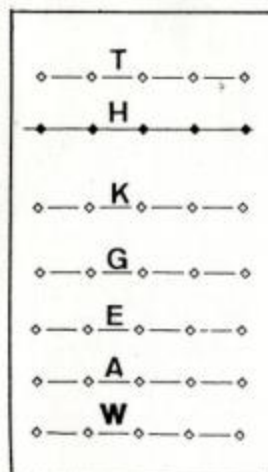
ERDAUSHUB

KOMPOSTIERANLAGE

REISIGSAMMELPLATZ

FRISCHWASSER, WASSERBEHÄLTER

FEUERLÖSCHWASSER



HAUPTVERSORGNUNGS- UND HAUPTABWASSERLEITUNGEN

FERNMELDELEITUNG TELEKOM

OBERIRDISCH
ELEKTR. HOCHSPANNUNGSLEITUNG

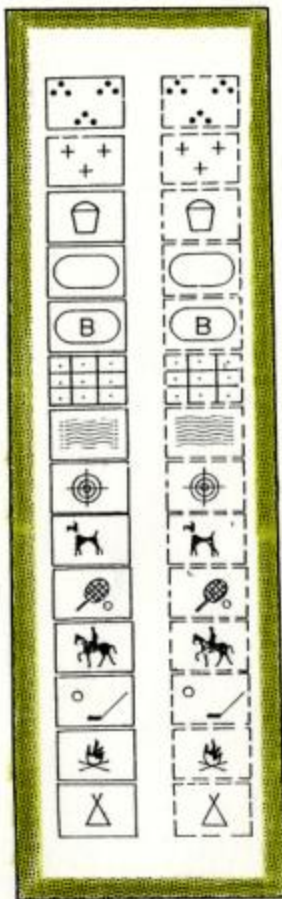
UNTERIRDISCH
ELEKTR. KABEL

GAS

ERDÖL

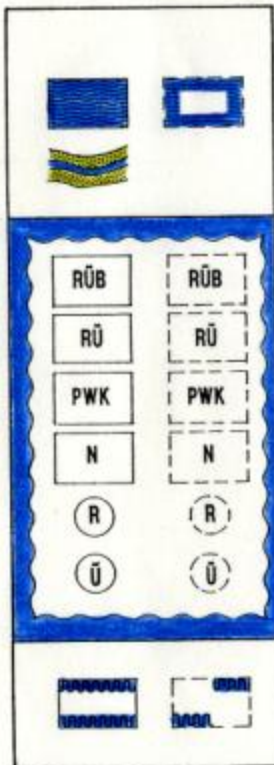
ABWASSER

WASSER



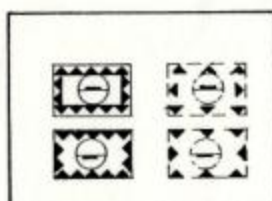
GRÜNFLÄCHEN

- GRÜNANLAGEN , PARK
- FRIEDHOF
- SPIELPLATZ
- SPORTANLAGEN
- BOLZPLATZ
- DAUERKLEINGÄRTEN
- SCHWIMMBAD , BADEPLATZ
- SCHIESSANLAGE
- HUNDESPORTANLAGE
- TENNISANLAGE
- REITANLAGE
- MINIGOLFPLATZ
- GRILLPLATZ , GRILLHÜTTE
- ZELTPLATZ



WASSERFLÄCHEN UND FLÄCHEN FÜR DIE WASSERWIRTSCHAFT, DEN HOCHWASSERSCHUTZ UND DIE REGELUNG DES WASSERABFLUSSES

- WASSERFLÄCHEN
- BACH MIT GEWÄSSERRANDSTREIFEN
- REGENRÜCKHALTEBECKEN
- REGENÜBERLAUF
- PUMPWERK MIT ENTLASTUNG
- NOTÜBERLAUF
- HOCHWASSERRÜCKHALTEBECKEN
- ÜBERSCHWEMMUNGSGEBIET
- WASSERSCHUTZGEBIET



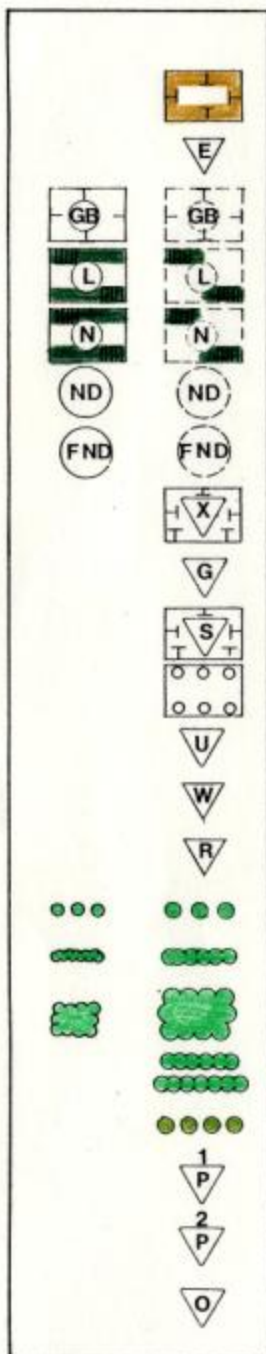
FLÄCHEN FÜR AUFSCHÜTTUNGEN, ABGRABUNGEN

- AUFSCHÜTTUNGEN
- ABGRABUNGEN



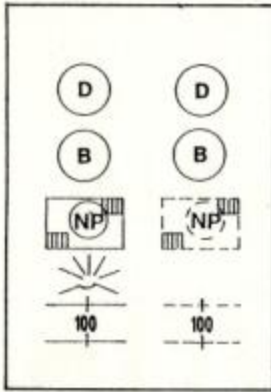
FLÄCHEN FÜR DIE LAND - UND FORSTWIRTSCHAFT

- LANDWIRTSCHAFT
- AUSSIEDLERHOF (PRIV.)
- WEINBAUFLÄCHE
- OBSTANLAGEN
- DAUERGRÜNLAND
- STREUOBSTWIESE
- FORSTWIRTSCHAFT



FLÄCHEN UND MASSNAHMEN ZUM SCHUTZ, ZUR PFLEGE UND ZUR ENTWICKLUNG VON NATUR UND LANDSCHAFT

- BEWIRTSCHAFTUNGSREGELUNG INSB. FÜR GRUNDWASSERSCHUTZ ERFORDERLICH
- EROSIONSSCHUTZ ERFORDERLICH
- GESCHÜTZTER GRÜNBESTAND
- LANDSCHAFTSSCHUTZGEBIET
- NATURSCHUTZGEBIET
- NATURDENKMAL
- FLÄCHENHAFTES NATURDENKMAL
- VORHANDENE NUTZUNG ERHALTEN
- WIEDERHERSTELLUNG VON / UMWANDLUNG IN GRÜNLAND
- SUKZESSION ZULASSEN
- AUFFORSTUNG
- UFERRANDSTREIFEN 10 M BEIDSEITIG DES GEWÄSSERS
- GRUNDWASSERSCHONENDE NUTZUNG
- RENATURIERUNG VON FLIESSGEWÄSSERN DURCH STANDORTGERECHTE PFLANZUNGEN U. A.
- ANPFLANZEN VON BÄUMEN
- ANPFLANZEN VON HECKEN
- ANPFLANZEN EINER FELDHOLZINSEL
- GEHÖLZSTREIFEN AUF STUFENRAIN ANLEGEN
- STRASSENBEGLEITGRÜN /-BÄUME ERGÄNZEN
- LANDSCHAFTSUNTYPISCHE GEHÖLZE ERSETZEN
- EINBRINGEN VON OBJEKTEN MIT LANDSCHAFTSGERECHTEN GEHÖLZEN
- STREUOBSTBESTAND PFLEGEN UND ERGÄNZEN



SONSTIGE NUTZUNGSREGELUNGEN

BODENDENKMAL

BAUDENKMAL

NATURPARK STROMBERG

AUSSICHTSPUNKTE

RICHTFUNKSTRECKE