Vorhaben:

Lärmsanierung an Schienenwegen des Bundes
Strecke 4130, Abschnitt Diedelsheim: km 12.6+31 bis km 13.7+87
Strecke 4800, Abschnitt Ruit: km 58.8+35 bis km 60.2+35

Unterlage 12

Schalltechnische Untersuchungen

Unterlage	Bezeichnung
12.1	Untersuchung zu betriebsbedingten Schallimmissionen
12.2	Untersuchung zu baubedingten Schallimmissionen (Baulärm)

Vorhaben:

Lärmsanierung an Schienenwegen des Bundes
Strecke 4130, Abschnitt Diedelsheim: km 12.6+31 bis km 13.7+87
Strecke 4800, Abschnitt Ruit: km 58.8+35 bis km 60.2+35

Unterlage 12.1

Untersuchung zu betriebsbedingten Schallimmissionen

0	Ausgangsverfahren: Antragsfassung	13.05.2022
Index	Änderungen bzw. Ergänzungen	Planungsstand

Vorhabenträger: *DB Netz AG* *Regionalbereich West* *Lärmsanierung Südwest, I.NI-W-L-K* *Schwarzwaldstraße 82* *76137 Karlsruhe* *Karlsruhe, 13.05.2022* Datum Unterschrift	Datum Unterschrift	Datum Unterschrift

Vertreter des Vorhabenträgers: Datum Unterschrift	Verfasser: *Modus Consult Gericke GmbH & Co. KG* *Pforzheimer Straße 15b* *76627 Karlsruhe* *Karlsruhe, 17.05.2022* i. A. M. Reiter Datum Unterschrift

Genehmigungsvermerk Eisenbahn-Bundesamt

Lärmsanierungsprogramm an Schienenwegen des Bundes

Strecke 4130 (km 12,350 bis km 16,000)
Strecke 4800 (km 58,030 bis km 62,500)
Abschnitt Bretten

Schalltechnische Untersuchung

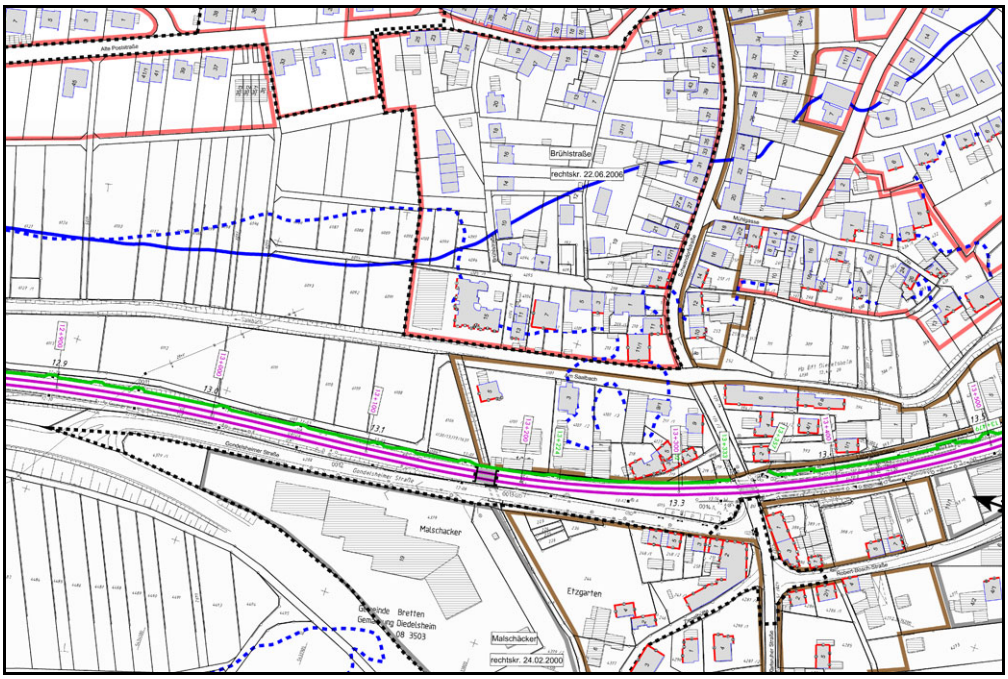

Karlsruhe
April 2022

MODUS CONSULT Gericke GmbH & Co. KG

Lärmsanierungsprogramm an Schienenwegen des Bundes

Strecke 4130 (km 12,350 bis km 16,000)
Strecke 4800 (km 58,030 bis km 62,500)
Abschnitt Bretten

Schalltechnische Untersuchung

Auftraggeber

DB Netz AG
Lärmsanierung - Projekte Südwest (I.NI-W-L-K)
Schwarzwaldstraße 82
76137 Karlsruhe

Bearbeiter

Dr. Ing. Frank Gericke (Projektleitung)

Dipl.-Ing. Martin Reichert

B.Sc.-Geogr. Tobias Vogel

i. A. M. Reichert

BAYERISCHE INGENIEUREKAMMER-BAU KÖRPERSCHAFT DES ÖFFENTLICHEN RECHTS
Dipl.-Ing. Univ.
Martin Reichert
BaylkaBau
Beratender
Ingenieur
12857

Verfasser

MODUS CONSULT Gericke GmbH & Co. KG

Pforzheimer Straße 15b
76227 Karlsruhe
0721/ 94006-0

Karlsruhe, den 07. April 2022

gez. Dr. Frank Gericke

Änderungshistorie

Index	Datum	Bearbeiter(in)	Beschreibung
0	07.04.2022	TV/MR	Antragsfassung

Inhalt

1. Kurze Ergebnisdarstellung 6

2. Beurteilungs- und Berechnungsgrundlagen 9

3. Beschreibung der Örtlichkeit 10

3.1 Bereiche mit offenen Verpflichtungen aus der Lärmvorsorge bzw. anderen Lärmsanierungsprogrammen 10

3.2 Bebauungspläne, Gebietsnutzungen, Gebäudealter 10

3.3 Sonstige Gegebenheiten 12

4. Grundlagen der Untersuchung (Normen und Richtlinien) 13

5. Schalltechnische Berechnungen 14

5.1 Methodik 14

5.2 Schallleistungspegel des Schienenverkehrs, Bestand 2016 16

5.3 Schallleistungspegel des Schienenverkehrs, Prognose 2025 16

5.4 Immissionsberechnungen 18

6. Beurteilung der Berechnungsergebnisse 19

7. Schallschutzmaßnahmen 19

7.1 Untersuchung und Bewertung von Varianten des aktiven Schallschutzes 19

7.2 Auswahl einer Vorzugsvariante 21

7.3 Ergänzende passive Schallschutzmaßnahmen 25

Anlagen

Anl.	1.1 - 1.3	Abschnitt Bretten, Rasterlärmkarte Bestand 2016, Maßstab 1:7.500
Anl.	2.1 - 2.8	Abschnitt Bretten, Rasterlärmkarte Bestand 2016, Lageplan zum Schallschutz, Maßstab 1:1.000
Anl.	3.1.1, 3.1.2, 3.1.6 und 3.1.7	Abschnitt Bretten, Rasterlärmkarte Bestand 2016, Lageplan zum Schallschutz mit geplanten Lärmschutzwänden, Maßstab 1:1.000
Anl.	3.2	Ergebnistabelle der schalltechnischen Berechnungen: Bestand 2016
Anl.	3.3	Verkehrsmengen und Emissionspegel, Bestand 2016 und Prognose 2025
Anl.	4	Konformitätserklärung DIN 45687 - SoundPLAN Vers. 8.2

Abkürzungsverzeichnis

BauGB	Baugesetzbuch in der Fassung der Bekanntmachung vom 23. September 2004, zuletzt geändert durch Artikel 6 des Gesetzes vom 20. Oktober 2015
16.BImSchV	Sechzehnte Verordnung zur Durchführung des Bundes-Immissionsschutzgesetzes vom 12.06.1990, geändert durch Art. 1 V v. 18.12.2014
Schall03[2012]	Richtlinie zur Berechnung der Geräuschimmissionen an Schienenwegen (Schall 03) als Anlage 2 (zu § 4) der 16. BImSchV, geändert durch Art. 1 V v. 18.12.2014
dB(A)	Maßeinheit für den Schalldruckpegel (A-Bewertung)
K_{Br}	Pegelkorrektur für Brücken entsprechend Tabelle 9 der Schall03[2012]
$_C1$	Pegelkorrektur entsprechend Tabelle 15 der Schall03[2012]
$L_{W',A,f,h}$	A-bewerteter Gesamtpegel der Schallleistung im Oktavband f, im Höhenbereich h
L_r	Beurteilungspegel
ü.SO.	über Schienenoberkante
WE	Wohneinheiten

1. Kurze Ergebnisdarstellung

Entlang der Strecke 4130 (km 12,350 bis km 16,000) und der Strecke 4800 (km 58,030 bis km 62,500) liegt die Ortsdurchfahrt durch die Stadt Bretten mit den Stadtteilen Bretten, Diedelsheim, Rinklingen und Ruit mit einer Länge von ca. 8,12 km.

Die gegenwärtige Lärmemission der Strecke 4130 (km 12,350 bis km 16,000), die sich aus den vorhandenen Zugbelastungen (Bestand 2016) bei maximal zulässiger Streckengeschwindigkeit von 110 km/h berechnet, beträgt für die vorhandenen Schwellengleise beispielhaft der lauteste Abschnitt 11,1 km - 13,9 km:

Höhe ü.SO. [m]	***$L_{w',A,f,h}$ Tag***	***$L_{w',A,f,h}$ Nacht***
0	91,3 dB(A)	92,2 dB(A)
4	74,1 dB(A)	75,6 dB(A)
5	48,6 dB(A)	48,5 dB(A)

Aus den prognostizierten Zugbelastungen (Prognose 2025) ergibt sich zukünftig ein Schallleistungspegel von:

Höhe ü.SO. [m]	***$L_{w',A,f,h}$ Tag***	***$L_{w',A,f,h}$ Nacht***
0	90,9 dB(A)	91,1 dB(A)
4	74,2 dB(A)	74,3 dB(A)
5	50,6 dB(A)	50,1 dB(A)

Die Lärmbelastung verändert sich damit zukünftig gegenüber dem Bestand wie folgt:

Höhe ü.SO. [m]	***Differenz $L_{w',A,f,h}$ Tag***	***$L_{w',A,f,h}$ Nacht***
0	-0,4 dB(A)	-1,1 dB(A)
4	+0,1 dB(A)	-1,3 dB(A)
5	+2,0 dB(A)	+1,6 dB(A)

Bezogen auf einen gewählten Referenz-Immissionsort in 25 m Abstand zur Streckenachse ergeben sich folgende Beurteilungspegel für den Bestand 2016 sowie die Prognose 2025:

Geschoss	$L_{r, Bestand}$ Tag / Nacht	$L_{r, Prognose}$ Tag / Nacht	Diff. $L_{r, Prog.-Best.}$ Nacht / Nacht
EG	69,4 / 70,4 dB(A)	69,1 / 69,2 dB(A)	-0,3 / -1,2 dB(A)
1.OG	71,7 / 72,7 dB(A)	71,3 / 71,5 dB(A)	-0,4 / -1,2 dB(A)
2.OG	72,6 / 73,6 dB(A)	72,2 / 72,4 dB(A)	-0,4 / -1,2 dB(A)

Damit ist der **Bestandsfall** für die Strecke 4130 maßgebend für die Dimensionierung aktiver und passiver Schallschutzmaßnahmen.

Die gegenwärtige Lärmemission der Strecke 4800 (km 58,030 bis km 62,500), die sich aus den vorhandenen Zugbelastungen (Bestand 2016) bei maximal zulässiger Streckengeschwindigkeit von 100 km/h berechnet, beträgt für die vorhandenen Schwellengleise beispielhaft der lauteste Abschnitt 58,0 km - 60,0 km:

Höhe ü.SO. [m]	$L_{W',A,f,h}$ Tag	$L_{W',A,f,h}$ Nacht
0	91,2 dB(A)	92,6 dB(A)
4	74,0 dB(A)	75,9 dB(A)
5	53,8 dB(A)	51,5 dB(A)

Aus den prognostizierten Zugbelastungen (Prognose 2025) ergibt sich zukünftig ein Schallleistungspegel von:

Höhe ü.SO. [m]	$L_{W',A,f,h}$ Tag	$L_{W',A,f,h}$ Nacht
0	91,1 dB(A)	91,3 dB(A)
4	74,3 dB(A)	74,4 dB(A)
5	54,6 dB(A)	52,5 dB(A)

Die Lärmbelastung verändert sich damit zukünftig gegenüber dem Bestand wie folgt:

Höhe ü.SO. [m]	Differenz $L_{W',A,f,h}$ Tag	$L_{W',A,f,h}$ Nacht
0	-0,1 dB(A)	-1,3 dB(A)
4	+0,3 dB(A)	-1,5 dB(A)
5	+0,8 dB(A)	+1,0 dB(A)

Bezogen auf einen gewählten Referenz-Immissionsort in 25 m Abstand zur Streckenachse ergeben sich folgende Beurteilungspegel für den Bestand 2016 sowie die Prognose 2025:

Geschoss	$L_{r, Bestand}$ Tag / Nacht	$L_{r, Prognose}$ Tag / Nacht	Diff. $L_{r, Prog.-Best.}$ Nacht / Nacht
EG	69,4 / 70,4 dB(A)	68,3 / 68,5 dB(A)	-0,2 / -1,6 dB(A)
1.OG	71,7 / 72,7 dB(A)	70,5 / 70,7 dB(A)	-0,2 / -1,6 dB(A)
2.OG	72,6 / 73,6 dB(A)	71,4 / 71,7 dB(A)	-0,3 / -1,5 dB(A)

Damit ist der **Bestandsfall** für die Strecke 4800 maßgebend für die Dimensionierung aktiver und passiver Schallschutzmaßnahmen.

Des Weiteren findet sich in der Ortsdurchfahrt Bretten eine weitere Zugstrecke (Strecke 4201), die in der Untersuchung berücksichtigt wurde. Die Zugzahlen der Streckenabschnitte können der Anlage 3.3 im Anhang entnommen werden.

In Bretten, einschließlich den Stadtteilen Diedelsheim, Rinklingen und Ruit, wurden in einem ca. 800 m breiten Korridor entlang der Bahnstrecke 1.506 Gebäude mit insgesamt 3.224 Wohneinheiten im Bestandsfall ohne aktiven Lärmschutz untersucht. 955 Gebäude bzw. 2.036 Wohneinheiten erfüllen die Anforderungen der Förderfähigkeit im Sinne des Lärmsanierungsprogramms. Davon liegen 743 Gebäude bzw. 1.583 Wohneinheiten bahnlinks (Strecke 4130) bzw. bahnrechts (Strecke 4800), d.h. östlich und nördlich der Bahnstrecke sowie 212 Gebäude bzw. 453 Wohneinheiten bahnrechts (4130) bzw. bahnlinks (4800), d.h. westlich und südlich der Bahnstrecke. Für die übrigen Gebäude im Trassenbereich besteht keine Förderfähigkeit, da sie entweder in einem Baugebiet liegen, welches nach 2015 erstellt wurde, oder sich in einem Gebiet nach §34 BauGB befinden und nach dem 01.01.2015 gebaut worden sind.

Aktive Lärmschutzmaßnahmen sind realisierungswürdig, wenn sie mit angemessenem Aufwand einer verhältnismäßig hohen Zahl an Wohneinheiten eine deutliche Pegelminderung bewirken. Dieses Kriterium ist im Abschnitt Bretten östlich der Bahnstrecke erfüllt.

Vorgeschlagen werden zwei Lärmschutzwände mit einer Gesamtlänge von 2.548m:

- LSW 1 (1.152 m): km 12,633 - 13,785, östliche Seite, h= 2,0 - 3,0 m ü.SO
- LSW 2 (1.396 m): km 58,837 - 60,233, östliche Seite, h= 2,0 - 3,0 m ü.SO

Durch diese Lärmschutzmaßnahmen wird:

- Im Stadtteil Diedelsheim östlich der Bahn eine mittlere Pegelminderung von 4,0 dB(A) sowie eine maximale Pegelminderung von 14,0 dB(A) und
- im Stadtteil Ruit östlich der Bahn eine mittlere Pegelminderung von 5,4 dB(A), eine maximale Pegelminderung von 12,7 dB(A) erreicht.

Mit aktivem Lärmschutz treten in der gesamten Ortsdurchfahrt Bretten östlich, bzw. nördlich der Bahnstrecke noch an 300 Gebäuden bzw. 632 Wohneinheiten sowie westlich, bzw. südlich der Bahnstrecke an 212 Gebäuden bzw. 453 Wohneinheiten Überschreitungen der Auslösewerte der Lärmsanierung auf, die somit passiv zu schützen sind. Die Maßnahmen und Ihre Wirkungen sind in der nachfolgenden Tabelle zusammengefasst:

Vorzugs-variante	***Höhe über Schienen-oberkante***	***Anzahl zu schützender Wohneinheiten***	***mittlere / maximale Pegelminderung in db(A)***	***Anzahl der Wohnein-heiten mit verblei-bender Überschrei-tung der Auslöse-werte***
Im Wirkungsbereich der Lärmschutzwand				
LSW 1 (l.d.B.)	2,0-3,0 m	543	4,0 / 14,0	114
LSW 2 (r.d.B.)	2,0-3,0 m	585	5,4 / 12,7	63
Außerhalb des Wirkungsbereichs der Lärmschutzwand				
östlich der Bahnstrecke	-	455	-	455
westlich der Bahnstrecke	-	453	-	453

2. Beurteilungs- und Berechnungsgrundlagen

Die Bundesrepublik Deutschland stellt seit 1999 Mittel zur Lärmsanierung an stark durch Verlärmung betroffenen Schienenwegen des Bundes zur Verfügung.

Die vorliegende Untersuchung umfasst den Abschnitt Bretten der Strecke 4130 Bruchsal - Bretten Bf (Strecken-km 12,350 - 16,000) sowie der Strecke 4800 Bietigheim-Bissingen - Bretten Bf (Strecken-km 58,030 - 62,500).

Die Aufgabenstellung lautet:

- Ermittlung der Lärmemissionen des vorbeifahrenden Schienenverkehrs für die bestehende und künftige Situation (Bestand 2016 und Prognose 2025).
- Nachweis und Bewertung der Immissionsbelastung für die Fälle Bestand 2016 oder Prognose 2025, unter Berücksichtigung der baulichen Nutzung der Gebäude und des Erstellungszeitraums, bzw. Datum des Bebauungsplans.
- Untersuchung und Auswahl von geeigneten aktiven Schallschutzmaßnahmen.
- Nachweis der Immissionsbelastung mit aktiven Schallschutz sowie Ermittlung zusätzlich erforderlicher passiver Schallschutzmaßnahmen.
- Darstellung der Ergebnisse in Bericht, Plänen und Tabellen.

3. Beschreibung der Örtlichkeit

3.1 Bereiche mit offenen Verpflichtungen aus der Lärmvorsorge bzw. anderen Lärmsanierungsprogrammen

Im untersuchten Streckenabschnitt liegen keine offenen Verpflichtungen vor.

3.2 Bebauungspläne, Gebietsnutzungen, Gebäudealter

Das Lärmsanierungsprogramm an Schienenwegen des Bundes betrifft Gebäude, die in einem Baugebiet liegen, das vor dem 01.01.2015 aufgestellt wurde. Gebäude mit Baualter nach dem 01.01.2015, sind in der Regel nicht förderfähig, es sei denn, sie stehen in Gebieten, deren Bebauungsplan vor dem 01.01.2015 rechtskräftig wurde.

Gebäude außerhalb der Geltungsbereiche von Bebauungsplänen oder in Geltungsbereichen von Bebauungsplänen, die nach dem 01.01.2015 rechtskräftig wurden, sind dann förderfähig, wenn sie vor dem 01.01.2015 errichtet wurden.

Plan 2.1- 2.8 Zur Feststellung der Förderfähigkeit und zur Einstufung der baulichen Nutzung, der Einstufung der Schutzwürdigkeit sowie zu den Baujahren der Gebäude wurde auf Unterlagen zurückgegriffen, welche die Stadt Bretten zur Verfügung gestellt hat. Die im Folgenden aufgeführten Bebauungspläne sind alphabetisch geordnet und in den Plänen 2.1-2.8 dargestellt:

- Flächennutzungsplan Stadt Bretten, 1. Gesamtfortschreibung, Stand 2005,
- Bebauungsplan "Am Gottesackertor", Datum der Rechtskraft 05.12.1996,
- Bebauungsplan "Am Ruiter Weg", Datum der Rechtskraft 18.12.1970,
- Bebauungsplan "Auf dem Rechberg", Datum der Rechtskraft 19.11.1973,
- Bebauungsplan "Bei der Wanne", Datum der Rechtskraft 29.06.1971,
- Bebauungsplan "Beim St. Johannes Kirchle - Im Steiner Pfad", Datum der Rechtskraft 25.06.1967,
- Bebauungsplan "Breitwiesen", Datum der Rechtskraft 20.11.2003,
- Bebauungsplan "Brückenfeld - Wehrrain", Datum der Rechtskraft 15.09.1972,
- Bebauungsplan "Brückenfeld - Wehrrain, 6. Änderung", Datum der Rechtskraft 18.11.1993,
- Bebauungsplan "Brucknerstraße", Datum der Rechtskraft 03.12.1973,
- Bebauungsplan "Brühlstraße", Datum der Rechtskraft 22.06.2006,

- Bebauungsplan "Edisonstraße", Datum der Rechtskraft 10.11.2005,
- Bebauungsplan "Fuchsloch - Klingbaum", Datum der Rechtskraft 22.08.1973,
- Bebauungsplan "Im Brückle", Datum der Rechtskraft 16.04.1971,
- Bebauungsplan "Im Brückle, 2. Änderung", Datum der Rechtskraft 14.10.2015,
- Bebauungsplan "Im Judengäßle, Im Schussrain, In der Tafel, Hohenstein", Datum der Rechtskraft 15.09.1966,
- Bebauungsplan "Kelterhälde", Datum der Rechtskraft 08.07.1971,
- Bebauungsplan "Kleines Feld Abschnitt I", Datum der Rechtskraft 17.02.2000,
- Bebauungsplan "Kleines Feld Abschnitt II", Datum der Rechtskraft 05.10.2000,
- Bebauungsplan "Malschäcker", Datum der Rechtskraft 24.02.2000,
- Bebauungsplan "Rechbergklinik", Datum der Rechtskraft 03.02.2011,
- Bebauungsplan "Rinklinger Straße - In den Langwiesen", Datum der Rechtskraft 14.09.1973,
- Bebauungsplan "Rinklinger Straße, 4. Änderung", Datum der Rechtskraft 09.05.2001,
- Bebauungsplan "Sperbelhecke", Datum der Rechtskraft 12.11.1968,
- Bebauungsplan "Salzlecke", Datum der Rechtskraft 23.05.1990,
- Bebauungsplan "St. Johann, Gänsbrücke, Im Brühl", Datum der Rechtskraft 02.07.1974,
- Bebauungsplan "Unifranck", Datum der Rechtskraft 05.07.1984,
- Bebauungsplan "Unter Hälde", Datum der Rechtskraft 25.10.1973,
- Bebauungsplan "Wanne II", Datum der Rechtskraft 29.11.1974,
- Bebauungsplan "Westliche Altstadt", Datum der Rechtskraft 27.01.2000,
- Bebauungsplan "Wilhelmstraße", Datum der Rechtskraft 02.04.1998.

Dort wo die Flächennutzungen innerhalb von im Zusammenhang bebauter Ortsteile nach §34 BauGB nicht durch Bebauungspläne festgesetzt sind, erfolgt eine Nutzungseinschätzung über den Flächennutzungsplan und ist in Zweifelsfällen, wenn ausgewiesene Nutzung und tatsächliche Nutzung voneinander abweichen, mit der Stadt Bretten im Rahmen einer städtebaulichen Bewertung abgestimmt.

Außenbereiche werden gemäß den Regelungen in der 16. BImSchV entsprechend einem Mischgebiet eingestuft.

In den Gebieten, die nach §34 BauGB geregelt werden, ist das Baudatum einzelner Gebäude im Einwirkungsbereich des Schienenlärms von der Stadt Bretten

überprüft und in fraglichen Fällen aus den Bauakten ermittelt worden. Von einzelnen erhobenen Gebäuden konnten in den meisten Fällen Rückschlüsse auf das Baualter der umliegenden Bebauung getroffen werden. Bei den zu untersuchenden Wohngebäuden handelt es sich überwiegend um Ein- und Zweifamilienhäuser sowie Mehrfamilienhäusern. Die Anzahl zu schützender Wohneinheiten entspricht der bei der Ortsbegehung vorgefundenen Situation.

3.3 Sonstige Gegebenheiten

Die Strecke 4130 verläuft in der Ortsdurchfahrt Bretten von km 12,350 bis km 16,000 durch eine leichte Tallage des Saalbachs. Bei km 16,000 geht die Strecke 4130 in die Strecke 4800 über, die anschließend in umgekehrter Richtung von km 62,500 bis km 58,030 nach Süden durch die Tallage der Salzach verläuft. Beide Bahnstrecken tangieren bzw. durchqueren das Untersuchungsgebiet von Bretten in vielfältiger Weise; von Norden kommend verläuft die Bahnlinie zuerst entlang der Stadtteile Diedelsheim und Rinklingen nahezu geländegleich. Das Gelände hier steigt jedoch von der Bahntrasse gesehen ortseinwärts an. Bei Bahn-km 13,900 findet sich eine bereits bestehende Lärmschutzwand auf der rechten Seite der Bahnstrecke. Im anschließenden Bahnhofsbereich von Bretten liegen die umliegenden Gebäude im Norden etwa auf dem gleichen Niveau wie die Trasse selbst, südlich davon liegt die Bebauung deutlich erhöht über der Bahn. Weiter südlich tangiert die Bahnstrecke den Stadtteil Ruit in leichter Hanglage. Unmittelbar angrenzende Bebauung liegt hier bahnlinks unterhalb der Bahntrasse.

Die angrenzende Wohnbebauung in der Ortsdurchfahrt Bretten reicht meist unmittelbar an die Bahntrasse heran, kann aber, topographisch bedingt, teilweise unter, bzw. über dem Niveau der Bahnstrecke liegen. Das Empfangsgebäude des Bahnhofs Bretten liegt bei Strecken-km 14,920.

Neben überwiegender Wohn- und Mischgebietsbebauung findet sich parallel zur Bahntrasse auch vereinzelte gewerbliche Ansiedlungen. Im Stadtteil Rinklingen liegt rechts der Bahn zwischen km 13,000 und km13,250 das Gewerbegebiet “Malschäcker”, zwischen km 13,450 und km 13,620 ein Gewerbegebiet an der Robert-Bosch-Straße sowie zwischen km 14,200 und km 15,100 das große Gewerbegebiet “Rinklinger Straße”. Im Stadtteil Diedelsheim findet sich auf der linken Seite der Bahnstrecke zwischen km 13,700 und km 14,800 das Gewerbegebiet “Brückenfeld - Wehrrain”. Weiter nach Süden folgend findet sich in Bretten zwischen km 61,600 und km 62,500 das Gewerbegebiet “St. Johann; Gänsbrücke ; Im Brühl”.

Entlang der beiden Bahnstrecken 4130 und 4800 finden sich zahlreiche Brückenbauwerke sowie ein Bahnübergang. An der Strecke 4130 der Bahnübergang an der Straße “Karlsruher Straße / Schwandorfer Straße” bei km 13,345. Von Norden beginnend finden sich bei km 13,180 eine Überführung über einen Graben, bei km 14,136 die Eisenbahnüberführung über den Saalbach sowie bei km 15,230 die Überführung über die Edisonstraße. Weiter auf der Bahnstrecke 4800 finden sich bei km 62,381 die Eisenbahnüberführung über die Straße “Im Brückle”, bei km 61,770 die Überführung über die B 294, bei km 59,516 die Überführung über einen Bahnsteigzugang in Ruit sowie bei km 59,098 die Eisenbahnüberführung über die Bauschlotter Straße (alle Brücken mit massiver Fahrbahnplatte und Walzträger im Beton).

Die erhöhte Schallabstrahlung der Brückenbauwerke wird bei den Berechnungen durch einen ent-sprechenden Fahrbahnzuschlag K_{Br} nach Tabelle 9 der Schall03 [2012] berücksichtigt.

4. Grundlagen der Untersuchung (Normen und Richtlinien)

Grundlage zur Berechnung der Emissionspegel und der Geräuscheinwirkungen ist die **Richtlinie zur Berechnung der Geräuschimmissionen an Schienenwegen (Schall 03)** als Anlage 2 (zu § 4) der 16. BImSchV, geändert durch Art. 1 V v. 18.12.2014.

Grundlage zur Beurteilung der Schallsituation ist die **Richtlinie zur Förderung von Maßnahmen zur Lärmsanierung an bestehenden Schienenwegen der Eisenbahnen des Bundes - überarbeitete Fassung 2018 -** vom 01.01.2019, die hier auszugsweise wiedergegeben ist.

Im Bundeshaushaltsgesetz 2021 wurde darüber hinaus die **Absenkung der Auslösewerte um 3 dB(A)** festgelegt. Mit Inkrafttreten der sich derzeit in Überarbeitung befindlichen Förderrichtlinie Lärmsanierung kommen zum 1. Januar 2022 die neuen Auslösewerte zur Anwendung.

6.2 Regelungen zu passiven Lärmschutzmaßnahmen

[...] Ist die Beeinträchtigung einer baulichen Anlage durch Eisenbahnlärm auf ein dem Zuwendungsempfänger einschließlich seiner Rechtsvorgänger zurechenbares Verhalten zurückzuführen (z.B. bei Errichtung der baulichen Anlage an einer Eisenbahnstrecke oder in Kenntnis einer verfestigten Eisenbahnplanung und bei Vorhersehbarkeit starker Verkehrslärmeinwirkung) oder ist eine Entschädigungs-

regelung wegen Wertminderung im Vertrag mit berücksichtigt worden, so ist dies bei der Entscheidung über die Lärmsanierung angemessen zu berücksichtigen. Ein zurechenbares Verhalten liegt in den Abschnitt 1.2 dieser Richtlinie aufgezählten Fällen nicht vor.

1. Förderziel und Zuwendungszweck
[...]
1.2 Förderziel

Ziel der Förderung ist es, die Lärmbelastung der Anlieger bestehender Schienenwege der Eisenbahnen des Bundes durch Umsetzung des Gesamtkonzepts der Lärmsanierung gemäß Nr. 2.2 dieser Richtlinie um die von den Schienenwegen ausgehenden Lärmemissionen zu mindern, soweit für die lärmbelastete bauliche Anlage vor dem 01.01.2015 eine Baugenehmigung erteilt wurde oder die bauliche Anlage im Geltungsplan eines vor dem 01.01.2015 bestandskräftig gewordenen Bebauungsplanes errichtet wurde.

2. Gegenstand der Förderung
2.1 Kriterien der Lärmsanierung

[...] Die Förderung erfolgt, wenn der Lärmpegel (ab dem 01.01.2022) folgende Auslösewerte überschreitet:

	Gebietsnutzung	***Auslösewerte in dB(A)***	
		tags (6-22 Uhr)	***nachts (22-6 Uhr)***
1.	*Krankenhäuser, Schulen, Kindertagesstätten, Kurheime und Altenheime, reine und allgemeine Wohngebiete sowie Kleinsiedlungsgebiete*	64	54
2.	*Kern-, Dorf- und Mischgebiete*	66	56
3.	*Gewerbegebiete*	72	62

5. Schalltechnische Berechnungen

5.1 Methodik

Die Ermittlung der Förderungsfähigkeit von Gebäuden bzgl. Lärmschutzmaßnahmen erfolgt mit einer schalltechnischen Berechnung in einem 3-dimensionalen Geländemodell. Folgende Arbeitsschritte werden dabei durchgeführt:

- Vereinfachtes Höhenmodell für die Grundhöhe der Gebäude aus geeigneten Daten oder Plangrundlagen,
- Bildung von Böschungskanten, Lage der Schiene in Relation zum Gelände und sonstiger schalltechnisch relevanter Besonderheiten,
- Berechnung der Emissionen für die Szenarien Ist und Prognosezustand, unter Berücksichtigung von Zuschlägen (Gleisbett, Radien, Brücken) nach den Vorgaben der **Schall03 [2012]** sowie den Vorgaben des Eisenbahn- Bundesamtes vom 11.01.2015 (Az.: 23.10-23pv/003-2300#027) zum Umrüstungsgrad der Güterzugwagons auf leise Bremsen in Höhe von 80% im Prognosefall 2025,
- Ermittlung von förderungsfähigen Wohngebäuden im Rahmen der Ortsbegehung (die tatsächliche Nutzung eines äußerlich als Wohngebäude erscheinenden Gebäudes ist im Rahmen der Ortsbegehung nicht immer erkennbar. Daher wurde im Zweifelsfall eine Wohnnutzung des Gebäudes unterstellt),
- Ermittlung von Gebäudehöhen und Stockwerkszahlen im Rahmen der Ortsbegehung (bei der Festlegung der Stockwerkszahlen wurden auch ausgebaute Dachgeschosse berücksichtigt. Ob ein Dachgeschoss zum Wohnen genutzt wird, ist im Rahmen der Ortsbegehung nicht immer erkennbar. Daher wurde im Zweifelsfall das Dachgeschoss als bewohnt unterstellt),
- Einschätzung der Gebietsnutzungen aus vorliegenden Bebauungs- und Flächennutzungsplänen bzw. nach § 34 BauGB,
- Auswahl des maßgebenden Szenarios,
- Ermittlung der nutzungsspezifischen Isophone zur Feststellung der betroffenen Bereiche im maßgebenden Szenario,
- Ermittlung der Geräuscheinwirkungen an den Gebäudefassaden im maßgebenden Szenario,
- Ermittlung der Gebäudefassaden mit Überschreitung der Auslösewerte der Lärmsanierung im maßgebenden Szenario,
- Darstellung der Berechnungsergebnisse an den Gebäudefassaden (Gebäudelärmkarten) und im Außenbereich (Isophonen).

Anl. 4 Die Berechnung wird mit dem Programm SoundPLAN (Version 8.2) der SoundPLAN GmbH durchgeführt. Die Konformitätserklärung nach DIN 45687 liegt als Anlage 4 bei.

5.2 Schallleistungspegel des Schienenverkehrs, Bestand 2016

Anl. 3.3 Die Zugmengen und sonstigen schalltechnischen Parameter, die zur Berechnung des Schallleistungspegels erforderlich sind, können der Anlage 3.3, Seite 2 im Szenario "Bestand 2015" entnommen werden. Die Tabellen zeigen außerdem die jeweils höhenbezogenen Summen-Schallleistungspegel $L_{W'A,f,h}$ in den Beurteilungszeiträumen ´Tag´ (06.00 - 22.00 Uhr) und ´Nacht´ (22.00 - 06.00 Uhr) für die jeweiligen Streckengeschwindigkeiten. Fahrwegbedingte Zuschläge sind für die vorhandenen Schwellengleise nicht zu vergeben. Bei den vorhandenen Bücken handelt es sich um Brücken mit massiver Fahrbahnplatte und Schwellengleis im Schotterbett mit dem Korrekturfaktor K_{Br} =3 dB.

Für den Bahnübergang wurde die Pegelkorrektur c1 [2012] entsprechend Tabelle 15, Zeile 1 ('straßenbündiger Fahrbahnkörper') der Schall03 [2012] in Ansatz gebracht.

Es berechnen sich im Bestand folgende höhenbezogenen Summen - Schallleistungspegel:

Strecke 4130		
Höhe ü.SO. [m]	***$L_{W',A,f,h}$ Tag***	***$L_{W',A,f,h}$ Nacht***
0	91,3 dB(A)	92,2 dB(A)
4	74,1 dB(A)	75,6 dB(A)
5	48,6 dB(A)	48,5 dB(A)

Strecke 4800		
Höhe ü.SO. [m]	***$L_{W',A,f,h}$ Tag***	***$L_{W',A,f,h}$ Nacht***
0	91,2 dB(A)	92,6 dB(A)
4	74,0 dB(A)	75,9 dB(A)
5	53,8 dB(A)	51,5 dB(A)

5.3 Schallleistungspegel des Schienenverkehrs, Prognose 2025

Anl. 3.3 Die Zugmengen und sonstigen schalltechnischen Parameter, die zur Berechnung des Schallleistungspegels erforderlich sind, können der Anlage 3.3, Seite 3 im Szenario "Prognose 2025" entnommen werden. Die Tabellen zeigen außerdem die jeweils höhenbezogenen Summen-Schallleistungspegel $L_{W'A,f,h}$ in den Beurteilungszeiträumen "Tag" (06.00 - 22.00 Uhr) und "Nacht" (22.00 - 06.00 Uhr) für die

jeweiligen Streckengeschwindigkeiten. Fahrwegbedingte Zuschläge sind für die vorhandenen Schwellengleise nicht zu vergeben. Bei den vorhandenen Brücken handelt es sich weiterhin um Brücken mit massiver Fahrbahnplatte und Schwellengleis im Schotterbett mit dem Korrekturfaktor K_{Br} = 3 dB.

Es berechnen sich zukünftig in der Prognose 2025 folgende höhenbezogenen Summen-Schallleistungspegel:

Strecke 4130		
Höhe ü.SO. [m]	***$L_{W',A,f,h}$ Tag***	***$L_{W',A,f,h}$ Nacht***
0	90,9 dB(A)	91,1 dB(A)
4	74,2 dB(A)	74,3 dB(A)
5	50,6 dB(A)	50,1 dB(A)

Strecke 4800		
Höhe ü.SO. [m]	***$L_{W',A,f,h}$ Tag***	***$L_{W',A,f,h}$ Nacht***
0	91,1 dB(A)	91,3 dB(A)
4	74,3 dB(A)	74,4 dB(A)
5	54,6 dB(A)	52,5 dB(A)

Von 2016 zu 2025 ergeben sich auf diesem Abschnitt der Strecken 4130 und 4800 folgende Ab- bzw. Zunahmen der Summen-Schallleistungspegel:

Strecke 4800		
Höhe ü.SO. [m]	***Differenz $L_{W',A,f,h}$ Tag***	***Differenz $L_{W',A,f,h}$ Nacht***
0	**-0,4 dB(A)**	**-1,3 dB(A)**
4	**+0,3 dB(A)**	**-1,5 dB(A)**
5	**+2,8 dB(A)**	**+1,6 dB(A)**

Bezogen auf einen gewählten Referenz-Immissionsort in 25 m Abstand zur Streckenachse ergeben sich für die Strecken 4130 und 4800 folgende Beurteilungspegel für den Bestand 2016 sowie die Prognose 2025:

Strecke 4130			
Geschoss	***$L_{r,\ Bestand}$ Tag / Nacht***	***$L_{r,\ Prognose}$ Tag / Nacht***	***Diff. $L_{r,\ Prog.-Best.}$ Nacht / Nacht***
EG	69,4 / 70,4 dB(A)	69,1 / 69,2 dB(A)	-0,3 / -1,2 dB(A)
1.OG	71,7 / 72,7 dB(A)	71,3 / 71,5 dB(A)	-0,4 / -1,2 dB(A)
2.OG	72,6 / 73,6 dB(A)	72,2 / 72,4 dB(A)	-0,4 / -1,2 dB(A)

Strecke 4800			
Geschoss	***$L_{r,\ Bestand}$ Tag / Nacht***	***$L_{r,\ Prognose}$ Tag / Nacht***	***Diff. $L_{r,\ Prog.-Best.}$ Nacht / Nacht***
EG	68,5 / 70,1 dB(A)	68,3 / 68,5 dB(A)	-0,2 / -1,6 dB(A)
1.OG	70,7 / 72,3 dB(A)	70,5 / 70,7 dB(A)	-0,2 / -1,6 dB(A)
2.OG	71,7 / 73,2 dB(A)	71,4 / 71,7 dB(A)	-0,3 / -1,5 dB(A)

Damit ist der **Bestandsfall** für die Strecken 4130 und 4800 maßgebend für die Dimensionierung aktiver und passiver Schallschutzmaßnahmen.

5.4 Immissionsberechnungen

Berechnungsfall Bestand 2015

Plan 1.1-1.3 Die Rasterlärmkarten in den Anlagen 1.1, 1.2 und 1.3 beinhalten die Darstellung der Nacht-Isophonen über das gesamte Untersuchungsgebiet im Bestandsfall 2016 und damit die Ausdehnung der durch Überschreitung der Auslösewerte der Lärmsanierung betroffenen Siedlungsgebiete unter Berücksichtigung der Abschirmung durch vorhandene Gebäude sowie der geplanten Lärmschutzwände in 6,0 m über Geländeoberkante. Die Skaleneinteilung entspricht den Auslösewerten der Lärmsanierung nachts:

- 62 dB(A) (Gewerbegebiet)
- 56 dB(A) (Mischgebiet)
- 54 dB(A) (Wohngebiet)

Beurteilungspegel unter 54 dB(A) sind in grün dargestellt und zeigen, dass dort keine Auslösewerte überschritten werden. Die übrigen Geräuscheinwirkungen sind in gelb (54 - 56 dB(A)), orange (56 - 62 dB(A)) und rot (> 62 dB(A)) wiedergegeben.

Plan 2.1- 2.8 Die 57 dB(A) Nacht-Isophone sowie die Fassadenseiten von Gebäuden, an denen in mindestens einem Geschoss der jeweils maßgebende Auslösewert der Lärmsanierung überschritten wird (rote Einfärbung der Fassade), können den Plänen 2.1 bis 2.8 der Anlage 2 entnommen werden.

Bei der Isophonendarstellung (blaue Linie) wird darüber hinaus zum einen die Situation bei freier Schallausbreitung (durchgezogene blaue Linie), zum anderen die Situation unter Berücksichtigung der Abschirmwirkung der Gebäude (gestrichelte blaue Linie) angezeigt.

Anl. 3.2 Die fassaden- und stockwerksbezogenen Beurteilungspegel an den Gebäuden mit Überschreitung des maßgebenden Auslösewertes der Lärmsanierung im Umfeld der Strecke 4130 und der Strecke 4800 sind in Anlage 3.2 in den Spalten ´Bestand ohne Lärmschutz´ in Tabellenform wiedergegeben.

6. Beurteilung der Berechnungsergebnisse

Wie die Pläne 2.1 bis 2.8 zeigen, werden die Auslösewerte der Lärmsanierung in der untersuchten Ortsdurchfahrt von Bretten an insgesamt 955 Gebäuden bzw. in 2.036 Wohneinheiten überschritten. Davon liegen 1.583 Wohneinheiten östlich und nördlich der Bahn sowie 453 Wohneinheiten westlich und südlich der Bahn. 532 Gebäude bzw. 1.128 Wohneinheiten befinden sich im Bereich der untersuchten Lärmschutzmaßnahmen in den Stadtteilen Diedelsheim und Ruit.

Die hohe Anzahl der durch Auslösewertüberschreitung betroffenen Gebäude in der Ortsdurchfahrt Bretten rechtfertigt die Untersuchung aktiver Schallschutzmaßnahmen hinsichtlich ihrer pegelmindernden Wirkung.

7. Schallschutzmaßnahmen

7.1 Untersuchung und Bewertung von Varianten des aktiven Schallschutzes

Zum Schutz vor den Geräuscheinwirkungen des Schienenverkehrs werden verschiedene Lärmschutzmaßnahmen im Hinblick auf ihre pegelmindernde Wirkung untersucht und hinsichtlich ihrer Wirksamkeit und ihres Kosten-Nutzen-Verhältnisses bewertet.

Innovative Lärmschutzmaßnahmen wie niedrige Schallschutzwände, Schienenstegdämpfer und Absorber sind gemäß der “Richtlinie zur Förderung von Maßnahmen zur Lärmsanierung an bestehenden Schienenwegen der Eisenbahnen des Bundes” nach Kapitel 2.4 in begründeten Fällen förderfähig. Aus schalltech-

nischer Sicht liegen solche begründeten Fälle im vorliegenden Abschnitt nicht vor. Dennoch wurden diese Alternativen zu herkömmlichen Lärmschutzwänden beurteilt.

Das Ergebnis zeigt eine deutlich geringere schallschutztechnische Wirkung als bei herkömmlichen Wänden. Dies lässt sich insbesondere durch den hohen Güterverkehrsanteil auf den Strecken 4130 und 4800 begründen. Der nach der Förderrichtlinie gemäß Kapitel 5.2 in Verbindung mit dem Anhang 1 erforderliche wirtschaftliche Nachweis einer aktiven Maßnahme kann für diese innovativen Lärmschutz-Alternativen nicht erbracht werden. Diese innovativen Maßnahmen haben ein geringeres Nutzen-Kosten-Verhältnis als die konventionellen Schallschutzwände.

Da nach Anhang 1 der Lärmsanierungsrichtlinie die aktive Maßnahme mit dem höchsten Nutzen-Kosten-Vergleich realisiert werden soll, ist der Einsatz von niedrigen Schallschutzwänden und Schienenstegabsorber in vorliegendem Fall weder schalltechnisch zu empfehlen, noch wirtschaftlich umsetzbar.

Zum Schutz vor den Geräuscheinwirkungen des Schienenverkehrs werden daher im Weiteren zwei konventionelle Lärmschutzwände, unterteilt in mehrere Abschnitte, untersucht und bewertet.

<u>Bretten - Stadtteil Diedelsheim:</u>

- LSW 1 (1.152 m) - km 12,633 - 13,785 Ostseite
  - *Teil 1: km 12,633 - 13,333,*
  - *Teil 2: km 13,357 - 13,785.*

<u>Bretten - Stadtteil Ruit:</u>

- LSW 2 (1.396 m) - km 58,837 - 60,233 Ostseite
  - *Teil 1: km 58,837 - 59,635,*
  - *Teil 2: km 59,644 - 60,233.*

Nachfolgende Tabelle zeigt die Parameter, die für die Bewertung der Varianten maßgebend sind:

Vorzugs-variante	*Höhe über Schienen-oberkante*	*Anzahl zu schützender Wohneinheiten*	*mittlere / maximale Pegelminderung in db(A)*	*Anzahl der Wohnein-heiten mit verblei-bender Überschrei-tung der Auslöse-werte*
LSW 1 'Diedelsheim'				
(l.d.B.)	2,0 m	543	3,1 / 10,9	153
(l.d.B.)	2,5 m		3,5 / 13,5	131
(l.d.B.)	3,0 m		4,1 / 16,1	108
LSW 2 'Ruit'				
(r.d.B.)	2,0 m	585	4,5 / 12,7	93
(r.d.B.)	2,5 m		5,1 / 15,0	72
(r.d.B.)	3,0 m		5,7 / 12,7	47

Bei allen betrachteten Lärmschutzvarianten des aktiven Schallschutzes verbleiben noch Gebäude, an denen die Auslösewerte der Lärmsanierung überschritten sind. Je höher die Lärmschutzwand gewählt wird, desto weniger Überschreitungen treten an den Gebäuden auf.

An den von einer verbleibenden Überschreitung der Auslösewerte der Lärmsanierung betroffenen Gebäudefassaden sind zusätzliche passive Schallschutzmaßnahmen erforderlich.

7.2 Auswahl einer Vorzugsvariante

Bei der Auswahl einer geeigneten Variante des aktiven Schallschutzes sind folgende Auswahlkriterien von Bedeutung:

- Schutzwirkung des Gebäudes und des Außenwohnbereichs,
- Höhe der Pegelminderung (im Allgemeinen werden Pegelminderungen ab ca. 3 dB(A) vom menschlichen Ohr als hörbar empfunden),
- Minimierung der Anzahl der Gebäudefassaden mit Überschreitung der Auslösewerte der Lärmsanierung,
- Wirtschaftlichkeit (Verhältnis Nutzen zu den Herstellungskosten).

Stadtteil Diedelsheim, Ostseite:

- Lärmschutzwand 1, km 12+633 - 13+785, h = 2,0 bis 3,0 m ü. SO.

Aus der untersuchten Variante der Lärmschutzwand 1 mit 2,0, 2,5 und 3,0 m Höhe ü. SO auf der Ostseite der Bahnstrecke 4130 im Stadtteil Diedelsheim lässt sich erkennen, dass mit einer Wandhöhe von 2,0 m ü. SO mittlere Pegelminderungen von 3,1 dB(A) erzielt werden können. Es verbleiben an 153 von 543 Wohneinheiten Überschreitungen.

Bei einer Wandhöhe von 2,5 m ü. SO steigert sich die mittlere Pegelminderung auf 3,5 dB(A), die Anzahl der Wohneinheiten mit verbleibender Auslösewertüberschreitung reduziert sich auf 131.

Bei einer Wandhöhe von 3,0 m berechnet sich eine mittlere Pegelminderung von 4,1 dB(A) bei 108 verbleibenden WE mit Auslösewertüberschreitung.

Die Lärmschutzwände wurden in der Stadt Bretten und den Ortschafträten vorgestellt und bereichsweise an die örtlichen Befindlichkeiten angepasst. Im Weiteren wird in Bretten-Diedelsheim folgende Lärmschutzwand 1 als Ergebnis der Abstimmungen mit einer gemischten Wandhöhe von 2,0 m (km 13+224 - 13+302) und 3,0 m (km 12+633 - 13+224, km 13,302 - 13,333 und km 13,357 - 13,785) untersucht. Die Wand wird dabei streckenweise mit transparenten Elementen ausgestaltet.

Dabei berechnet sich eine mittlere Pegelminderung von 4,0 dB(A) bei verbleibenden 114 WE mit Grenzwertüberschreitung.

Vorzugsvariante	***Höhe über Schienenoberkante***	***Anzahl zu schützender Wohneinheiten***	***mittlere / maximale Pegelminderung in db(A)***	***Anzahl der Wohneinheiten mit verbleibender Überschreitung der Auslösewerte***
LSW 1 'Diedelsheim'				
(l.d.B.)	2,0 m	543	3,1 / 10,9	153
(l.d.B.)	2,5 m		3,5 / 13,5	131
(l.d.B.)	3,0 m		4,1 / 16,1	108
(l.d.B.)	2,0-3,0 m		4,0 / 14,0	114

Stadtteil Ruit, Ostseite:

- Lärmschutzwand 2, km 58+837 - 60+233, h = 2,0 bis 3,0 m ü. SO.

Aus der untersuchten Variante der Lärmschutzwand 2 mit 2,0, 2,5 und 3,0 m Höhe ü. SO auf der Ostseite der Bahnstrecke 4800 im Stadtteil Ruit lässt sich erkennen,

dass mit einer Wandhöhe von 2,0 m ü. SO mittlere Pegelminderungen von 4,5 dB(A) erzielt werden können. Es verbleiben an 93 von 585 Wohneinheiten Überschreitungen.

Bei einer Wandhöhe von 2,5 m ü. SO steigert sich die mittlere Pegelminderung auf 5,1 dB(A), die Anzahl der Wohneinheiten mit verbleibender Auslösewertüberschreitung reduziert sich auf 72.

Bei einer Wandhöhe von 3,0 m berechnet sich eine mittlere Pegelminderung von 5,7 dB(A) bei 47 verbleibenden WE mit Auslösewertüberschreitung.

Im Weiteren wird in Bretten-Ruit folgende Lärmschutzwand 2 als Ergebnis der Abstimmungen mit einer gemischte Wandhöhe von 2,0 m (km 59+025 - 59+412), 2,5 m (km 59,526 - 59,529) und 3,0 m (km 58+837 - 59+025, km 59,412 - 59,526, km .59,526 - .59,584, km.59,587 - 59,597, km 59,591 - 59,635 und km 59,644 - 60,233) untersucht. Die Wand wird dabei streckenweise mit transparenten Elementen ausgestaltet.

Dabei berechnet sich eine mittlere Pegelminderung von 4,0 dB(A) bei verbleibenden 114 WE mit Grenzwertüberschreitung.

Vorzugs-variante	***Höhe über Schienen-oberkante***	***Anzahl zu schützender Wohneinheiten***	***mittlere / maximale Pegelminderung in db(A)***	***Anzahl der Wohnein-heiten mit verblei-bender Überschrei-tung der Auslöse-werte***
LSW 2 'Ruit'				
(r.d.B.)	2,0 m	585	4,5 / 12,7	93
(r.d.B.)	2,5 m		5,1 / 13,6	72
(r.d.B.)	3,0 m		5,7 / 15,0	47
(r.d.B.)	2,0-3,0 m		5,4 / 12,7	63

Westseite:

Die Untersuchungen kommen zu dem Ergebnis, dass eine Lärmschutzwand zum Schutz der förderfähigen Gebäude auf der West- bzw. Südseite der Bahnstrecke mit ihren zu erwartenden Baukosten den Nutzen deutlich übersteigt. Daher wird empfohlen, die betroffenen Wohneinheiten ausschließlich durch passive Schallschutzmaßnahmen von den Geräuscheinwirkungen der Bahn zu schützen.

Fazit:

Im Hinblick auf die Wirtschaftlichkeit besteht bei allen untersuchten Varianten sowie der mit der Stadt Bretten angestimmten Wandhöhen-Variante Aussicht auf Umsetzung der Maßnahme.

In nachfolgender Zusammenstellung ist die Wirksamkeit der Lärmschutzmaßnahme dargestellt. Dabei sind auch die Gebäude außerhalb des Wirkungsbereichs der Lärmschutzwände berücksichtigt:

Vorzugs-variante	***Höhe über Schienen-oberkante***	***Anzahl zu schützender Wohneinheiten***	***mittlere / maximale Pegelminderung in db(A)***	***Anzahl der Wohnein-heiten mit verblei-bender Überschrei-tung der Auslöse-werte***
Im Wirkungsbereich der Lärmschutzwand				
LSW 1 (l.d.B.)	2,0-3,0 m	543	4,0 / 14,0	114
LSW 2 (r.d.B.)	2,0-3,0 m	585	5,4 / 12,7	63
Außerhalb des Wirkungsbereichs der Lärmschutzwand				
östlich der Bahnstrecke	-	455	-	455
westlich der Bahnstrecke	-	453	-	453

Bei Ausführung der mit der Stadt Bretten abgestimmten Vorzugsvariante der Lärmschutzwände verbleiben von insgesamt 2.036 förderfähigen Wohneinheiten in der Ortsdurchfahrt Bretten noch insgesamt 1.085 Wohneinheiten mit Überschreitungen der Auslösewerte der Lärmsanierung.

Durch diese Lärmschutzmaßnahmen wird:

- im Stadtteil Diedelsheim östlich der Bahn eine mittlere Pegelminderung von 4,0 dB(A) sowie eine maximale Pegelminderung von 14,0 dB(A) und
- im Stadtteil Ruit östlich der Bahn eine mittlere Pegelminderung von 5,4 dB(A), eine maximale Pegelminderung von 12,7 dB(A) erreicht.

Von den in der gesamten Ortsdurchfahrt von Bretten betroffenen 1.128 Wohneinheiten im Einwirkungsbereich der pegelmindernden Wirkung von Lärmschutzwänden werden 951 Wohneinheiten so geschützt, dass keine weiteren passiven Schutzmaßnahmen am Gebäude erforderlich werden.

7.3 Ergänzende passive Schallschutzmaßnahmen

Wie die obige Zusammenstellung zeigt, verbleiben bei allen untersuchten Varianten des aktiven Schallschutzes noch Gebäude, an denen die Auslösewerte der Lärmsanierung überschritten sind. Je höher die Lärmschutzwand gewählt wird, desto weniger Überschreitungen treten an den Gebäuden auf. An den von einer verbleibenden Überschreitung der Auslösewerte der Lärmsanierung betroffenen Gebäudefassaden sind zusätzliche passive Schallschutzmaßnahmen erforderlich.

Im Untersuchungsgebiet sind 2.036 Wohneinheiten (955 Gebäude) wie folgt betroffen:

Anzahl der WE für die gesamte Ortsdurchfahrt	2.036 WE
Anzahl der WE für die Bereiche hinter der Lärmschutzwand	1.128 WE
Anzahl der WE für die Bereiche hinter der Lärmschutzwand, die durch den Bau der aktiven Lärmschutzmaßnahme entfallen	951 WE
Anzahl der WE für die Bereiche hinter der Lärmschutzwand, die trotz der gebauten aktiven Schallschutzmaßnahme noch eine Pegelüberschreitung haben	177 WE
Anzahl der WE für die Bereiche in denen keine Lärmschutzwand gebaut wird	908 WE
Anzahl der WE für die gesamte Ortsdurchfahrt mit überschrittenem Auslösewert in allen Bereichen nach Bau der Lärmschutzwand	1.085 WE

Passive Schallschutzmaßnahmen sind schalltechnische Verbesserungen an Gebäuden, wie der Einbau von Schallschutzfenstern und Schallschutztüren oder die Dämmung von Außenwänden und Dächern. Weil diese passiven Maßnahmen nur bei geschlossenen Fenstern wirksam sein können, wird unter bestimmten Voraussetzungen auch der Einbau von schallgedämmten Lüftern im Rahmen des Lärmsanierungsprogramms gefördert.

Die passiven Maßnahmen werden am Gebäude vorgenommen und können nur mit Zustimmung des Eigentümers ergriffen werden. Sie werden von ausgewählten Fachfirmen im Auftrag der Eigentümer durchgeführt und vom Bund im Rahmen des Lärmsanierungsprogramms zu 75% bezuschusst.

Anl. 3.1.1 - 3.1.7 Die 57 dB(A) Nacht-Isophone sowie die Fassadenseiten von Gebäuden, an denen in mindestens einem Geschoß der jeweils maßgebende Auslösewerte der Lärmsanierung überschritten wird (rote Einfärbung der Fassade), kann den Plänen 3.1.1,

3.1.2, 3.1.6 und 3.1.7 der Anlage 3 entnommen werden. Bei der Isophonendarstellung (blaue Linie) werden wiederum die Situation bei freier Schallausbreitung (durchgezogene blaue Linie) sowie die Situation unter Berücksichtigung der Abschirmwirkung der Gebäude (gestrichelte blaue Linie) angezeigt.

Anl. 3.2

Die fassaden- und stockwerksbezogenen Beurteilungspegel an den Gebäuden mit Überschreitung des maßgebenden Auslösewertes der Lärmsanierung im Umfeld der Strecke 4130 und der Strecke 4800 sind in Anlage 3.2 in den Spalten ‘Bestand mit Lärmschutz’ in Tabellenform wiedergegeben.

Bretten - Diedelsheim / Rinklingen

Beginn des Lärmsanierungsabschnitts
Strecke 4130, km 12,350

Legende

- Hauptgebäude
- Nebengebäude
- Gewerbegebiete
- Mischgebiete
- Sondergebiete
- Allgemeine Wohngebiete
- Schienenachse
- Emissionslinie
- Brücke
- bestehende Lärmschutzwand
- geplante Lärmschutzwand

Beurteilungspegel 6,0 m ü.G.

in dB(A)

	<= 54,0	IGW W
54,0 <	<= 56,0	IGW M
56,0 <	<= 62,0	IGW G
62,0 <		

Maßstab i.O. 1:7500

0 37,5 75 150 225 300 375 m

Üb01_Diedelsheim-Rinklingen

Auftraggeber	DB Netz AG	N
Projekt	DB Strecke 4130 / 4800 Bruchsal - Bretten / Bietigheim-Bissingen - Bretten Abschnitt Diedelsheim / Rinklingen	Projekt-Nr. 31036-3
Planinhalt	Übersichtsplan	Plangröße 420 x 297

	Name	Datum
bearb.	MR	07.04.2022
gez.	TV	07.04.2022
gepr.	FG	07.04.2022

Gericke GmbH & Co. KG
MODUS CONSULT
Pforzheimer Straße 15b 76227 Karlsruhe
Tel.0721 / 94006-0 Fax 07251 / 94006-11

Plan 1.1

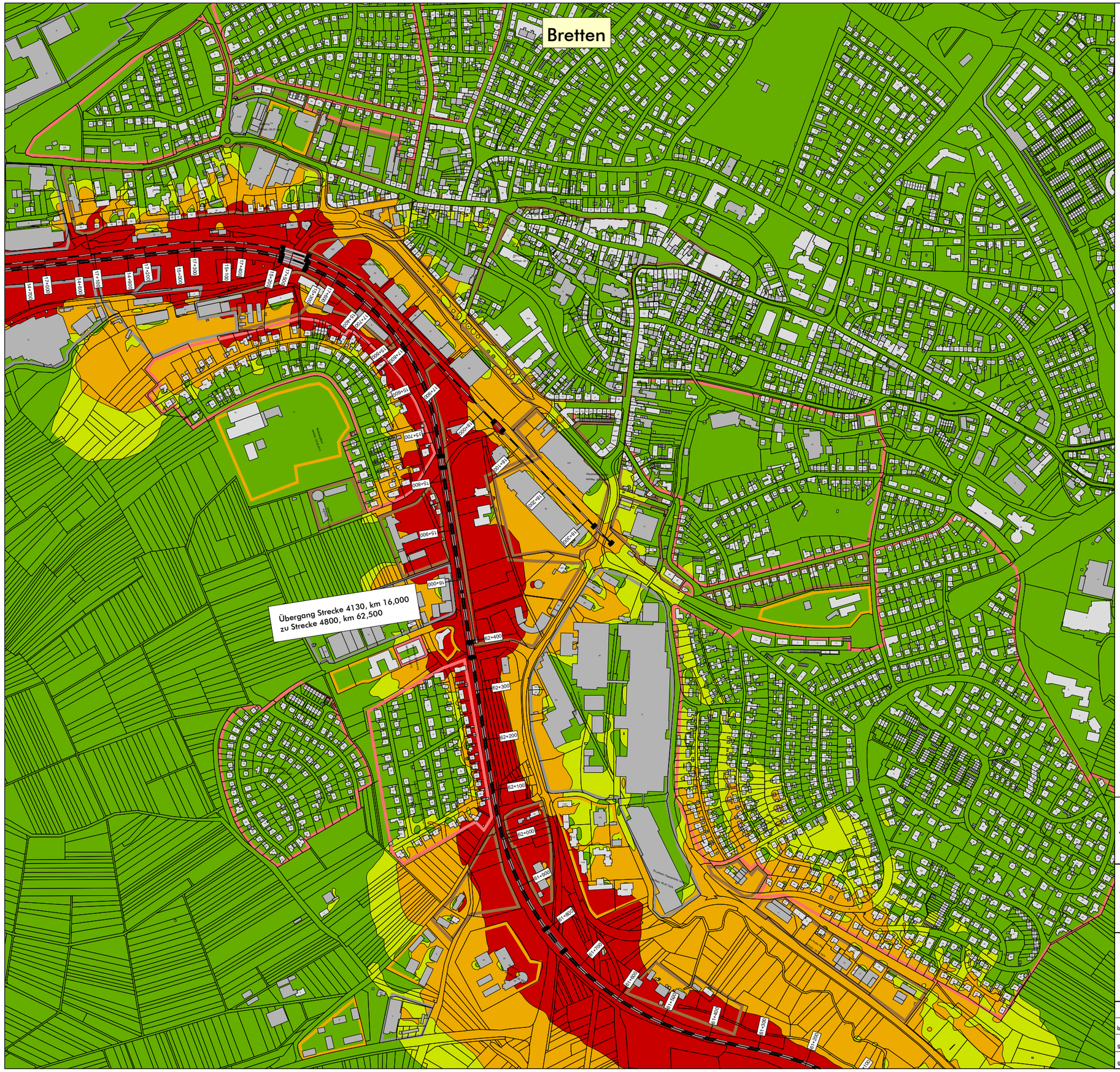

Legende

- Hauptgebäude
- Nebengebäude
- Gewerbegebiete
- Mischgebiete
- Sondergebiete
- Reine und Allgemeine Wohngebiete
- Schienenachse
- Emissionslinie
- Brücke
- bestehende Lärmschutzwand
- geplante Lärmschutzwand

Beurteilungspegel 6,0 m ü.G.
in dB(A)

	<= 54,0	IGW W
54,0 <	<= 56,0	IGW M
56,0 <	<= 62,0	IGW G
62,0 <		

Maßstab i.O. 1:7500

0 37,5 75 150 225 300 375 m

Üb02_Bretten

Auftraggeber	DB Netz AG	N
Projekt	DB Strecke 4130 / 4800 Bruchsal - Bretten / Bietigheim-Bissingen - Bretten Abschnitt Bretten	Projekt-Nr. 31036-3
Planinhalt	Übersichtsplan	Plangröße 420 x 297

	Name	Datum
bearb.	MR	07.04.2022
gez.	TV	07.04.2022
gepr.	FG	07.04.2022

Gericke GmbH & Co. KG
MODUS CONSULT
Pforzheimer Straße 15b 76227 Karlsruhe
Tel.0721 / 94006-0 Fax 07251 / 94006-11

Plan 1.2

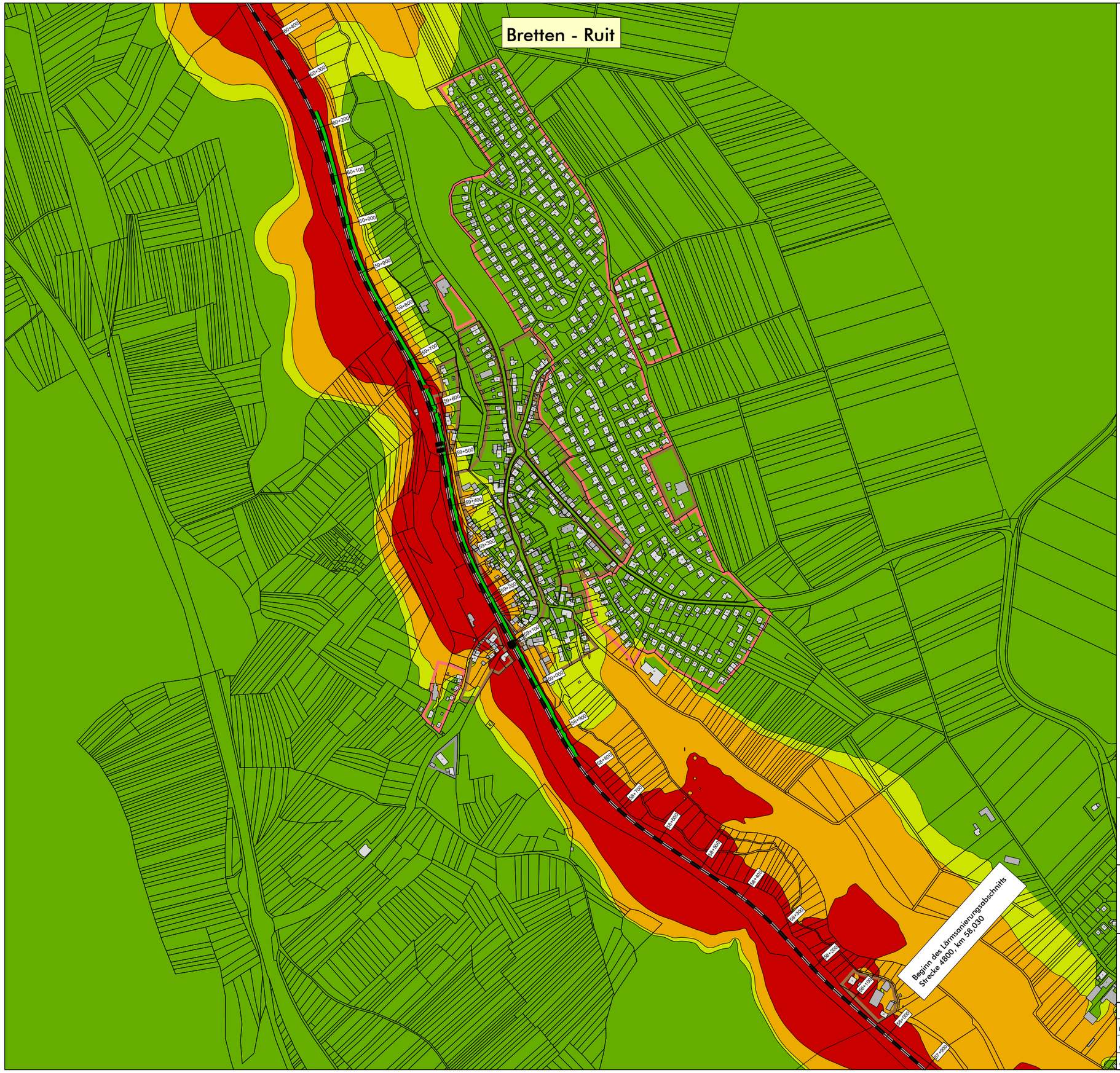

Legende

- Hauptgebäude
- Nebengebäude
- Gewerbegebiete
- Mischgebiete
- Sondergebiete
- Reine und Allgemeine Wohngebiete
- Schienenachse
- Emissionslinie
- Brücke
- bestehende Lärmschutzwand
- geplante Lärmschutzwand

Beurteilungspegel 6,0 m ü.G.
in dB(A)

	<= 54,0	IGW W
54,0 <	<= 56,0	IGW M
56,0 <	<= 62,0	IGW G
62,0 <		

Maßstab i.O. 1:7500

0 37,5 75 150 225 300 375 m

Üb03_Ruit

Auftraggeber	DB Netz AG	
Projekt	DB Strecke 4130 / 4800 Bruchsal - Bretten / Bietigheim-Bissingen - Bretten Abschnitt Ruit	Projekt-Nr. 31036-3
Planinhalt	Übersichtsplan	Plangröße 420 x 297

	Name	Datum
bearb.	MR	07.04.2022
gez.	TV	07.04.2022
gepr.	FG	07.04.2022

MODUS CONSULT Gericke GmbH & Co. KG
Pforzheimer Straße 15b 76227 Karlsruhe
Tel.0721 / 94006-0 Fax 07251 / 94006-11

Plan 1.3

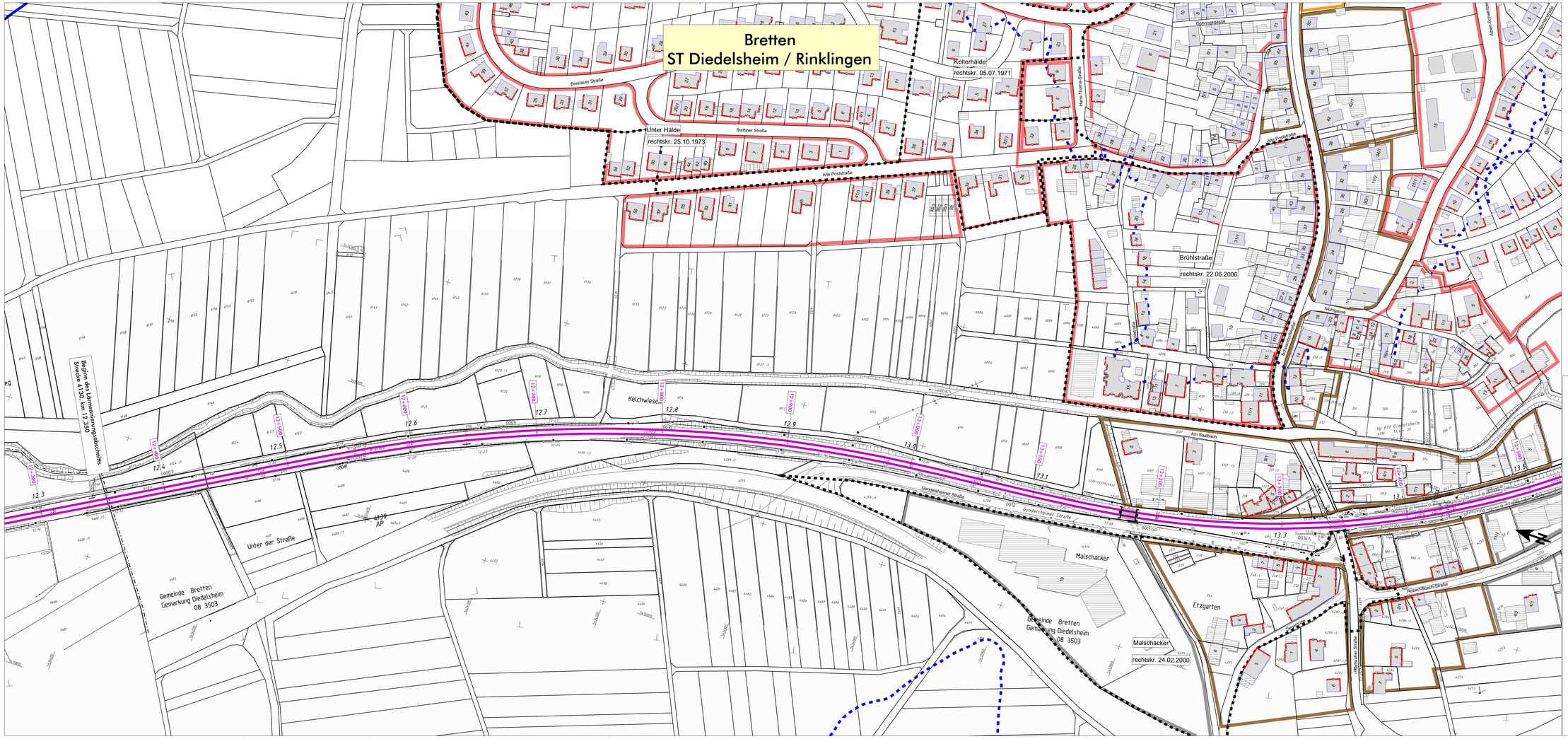
Bretten
ST Diedelsheim / Rinklingen
Kelterhalde
rechtskr. 05.07.1971
Unter Hälde
rechtskr. 25.10.1973
Brühlstraße
rechtskr. 22.06.2006
Malschäcker
rechtskr. 24.02.2000
Breslauer Straße
Stettiner Straße
Alte Poststraße
Gohrsgasse
Hans-Thoma-Straße
Alte Kelterstraße
Mühlgasse
Am Saalbach
Kelchwiesen
Gondelsheimer Straße
Robert-Bosch-Straße
Malschacker
Etzgarten
Unter der Straße
Beginn des Lärmsanierungsabschnitts
Strecke 4130, km 12,350
Gemeinde Bretten
Gemarkung Diedelsheim
08 3503
4130
AP
12.3
12.4
12.5
12.6
12.7
12.8
12.9
13.0
13.1
13.3
13.5
12+300
12+400
12+500
12+600
12+700
12+800
12+900
13+000
13+100
13+200
13+300
13+400
13+500
0.0%
0.0%
0.0%

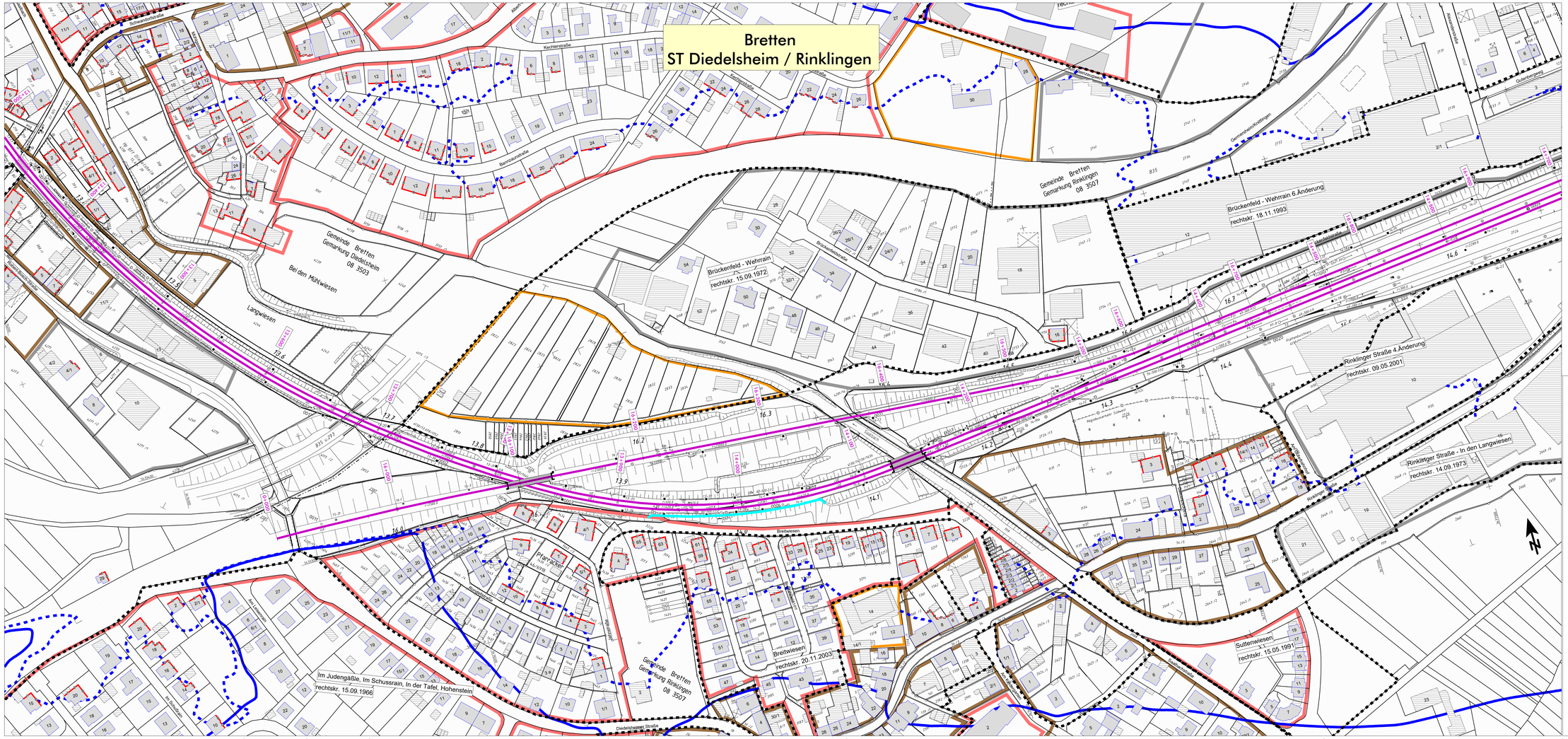
Bretten
ST Diedelsheim / Rinklingen
Gemeinde Bretten
Gemarkung Diedelsheim
08 3503
Bei den Mühlwiesen
Langwiesen
Gemeinde Bretten
Gemarkung Rinklingen
08 3507
Brückenfeld - Wehrrain
rechtskr. 15.09.1972
Brückenfeld - Wehrrain 6 Änderung
rechtskr. 18.11.1993
Rinklinger Straße 4 Änderung
rechtskr. 09.09.2001
Rinklinger Straße - In den Langwiesen
rechtskr. 14.09.1973
Pfarrgärten
rechtskr. 15.09.1966
Im Judengäßle, Im Schussrain, In der Tafel, Hohenstein
Breitwiesen
rechtskr. 20.11.2003
Suttenwiesen
rechtskr. 15.05.1991
Gemeinde Bretten
Gemarkung Rinklingen
08 3507
Gemeinde Bretten
Gemarkung Rinklingen
08 3507
Gemeinde Bretten
Gemarkung Rinklingen
08 3507

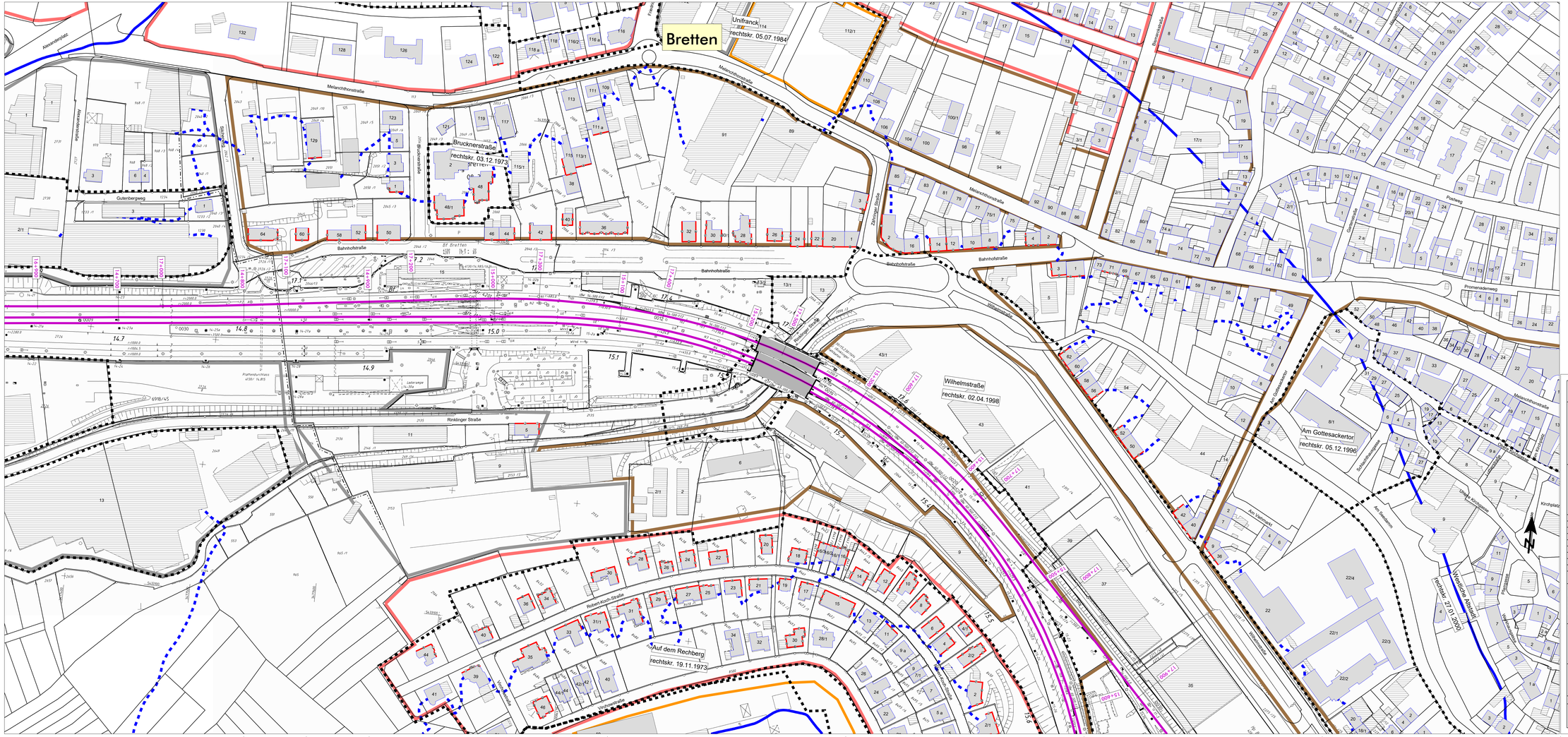
Bretten
Unifranck
rechtskr. 05.07.1984
Brucknerstraße
rechtskr. 03.12.1973
Wilhelmstraße
rechtskr. 02.04.1996
Am Gottesackertor
rechtskr. 05.12.1996
Auf dem Rechberg
rechtskr. 19.11.1973
Westliche Abzweig
rechtskr. 27.07.2000
Melanchthonstraße
Bahnhofstraße
Bf Bretten
Rinklinger Straße
Robert-Koch-Straße
Gutenbergweg
Promenadenweg
Kirchplatz
Am Kelterplatz
Am Gottesacker
Am Stadtgraben
Am Viehmarkt
Zaisenhausener Straße
Zehntgasse
Wasserturmstraße
Schulstraße
Pforzheimer Straße
Melanchthonhausstraße
Brückenstraße
Gartenstraße
Am Leimenbach
Am Kreuzberg
Am Rebhang
Am Rebstock
Am Sonnenhang
Am Weinberg
Am Wolfsgarten
Am Zehntgarten
Am Zwinger
Alexanderplatz
Bahnhofplatz
Bahnhofstraße
Bahnhofstraße
Bahnhofstraße

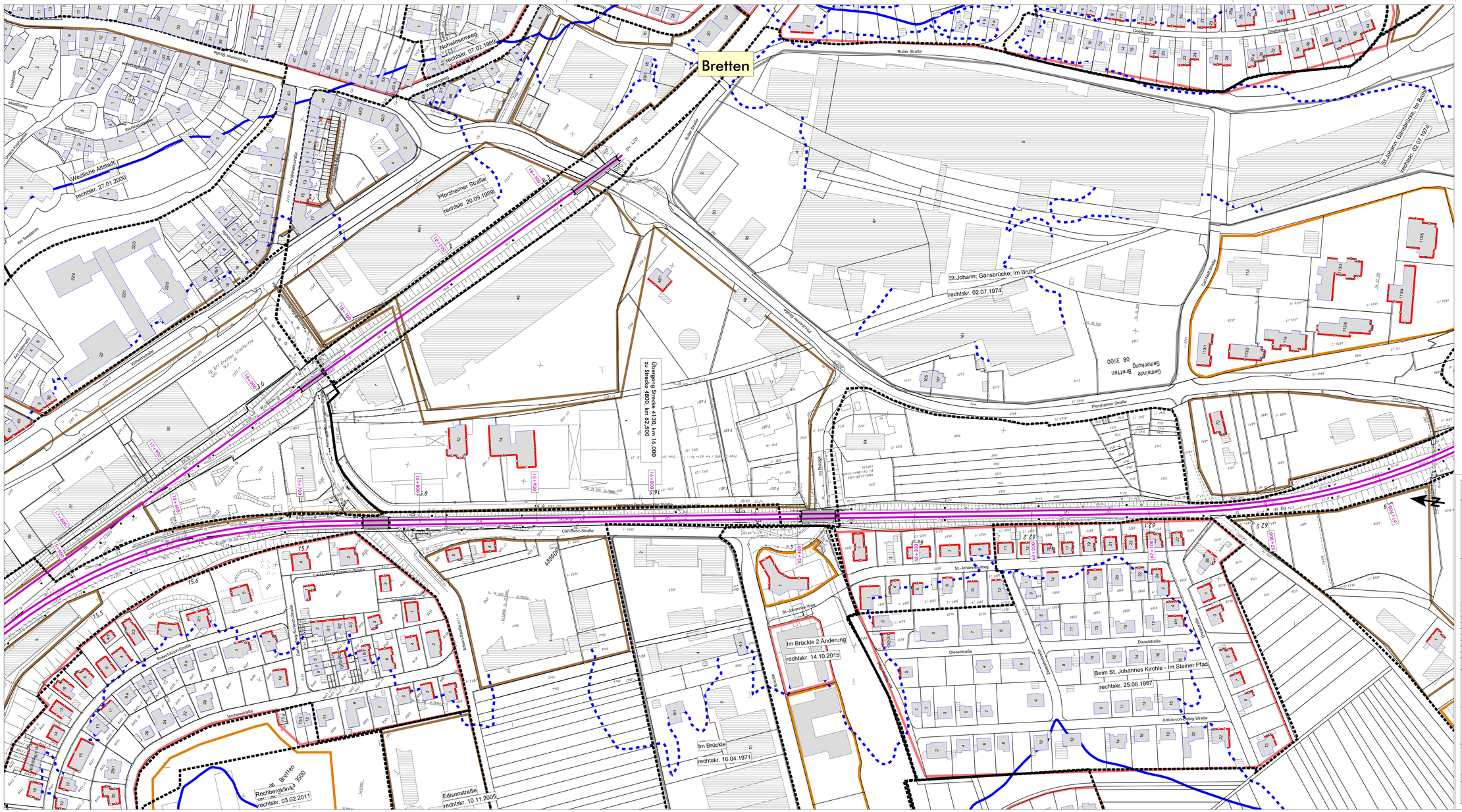

Legende

- Geltungsbereich des B-Plans
- Emission Schiene
- Brücke
- Hauptgebäude nach 2015
- Nebengebäude
- Hauptgebäude vor 2015
- Fassade mit Grenzwertüberschreitung
- Fassadenpunkt
- Reine und Allgemeine Wohngebiete
- Mischgebiete
- Sondergebiete
- Gewerbegebiete
- bestehende Lärmschutzwand
- 54 dB(A) - Isophone (Nacht) - freie Schallausbreitung
- 54 dB(A) - Isophone (Nacht) - reale Schallausbreitung

Maßstab 1:1000

B000_04_neueFRL_64-54

0 12,5 25 50 75 100 m

Genehmigungsplanung: Unterlage für eine Entscheidung nach § 18 AEG

DB NETZE

MODUS CONSULT

Projekt-Nr. 3936.3

	Name	Datum
gez.		04/2022
gepr.		04/2022
gen.		04/2022

Planung: DMM Baden-Württemberg

Koordinatensystem: UTM

Format/Größe: DIN A1

Kartenmaßstab: 1:500 bis 1:1000

Kartenbasis: © GeoBasis-DE / BKG (2020) Datenlizenz Deutschland – Namensnennung – Version 2.0 (www.govdata.de/dl-de/by-2-0)

Kartenbasis: © GeoBasis-DE / LGL, BW (2020) Datenlizenz Deutschland – Namensnennung – Version 2.0 (www.govdata.de/dl-de/by-2-0)

Kartenbasis: © OpenStreetMap-Mitwirkende, ODbL 1.0 (www.openstreetmap.org/copyright)

Kartenbasis: © Landesamt für Geoinformation und Landentwicklung Baden-Württemberg, www.lgl-bw.de, Az.: 2851.3-1/19

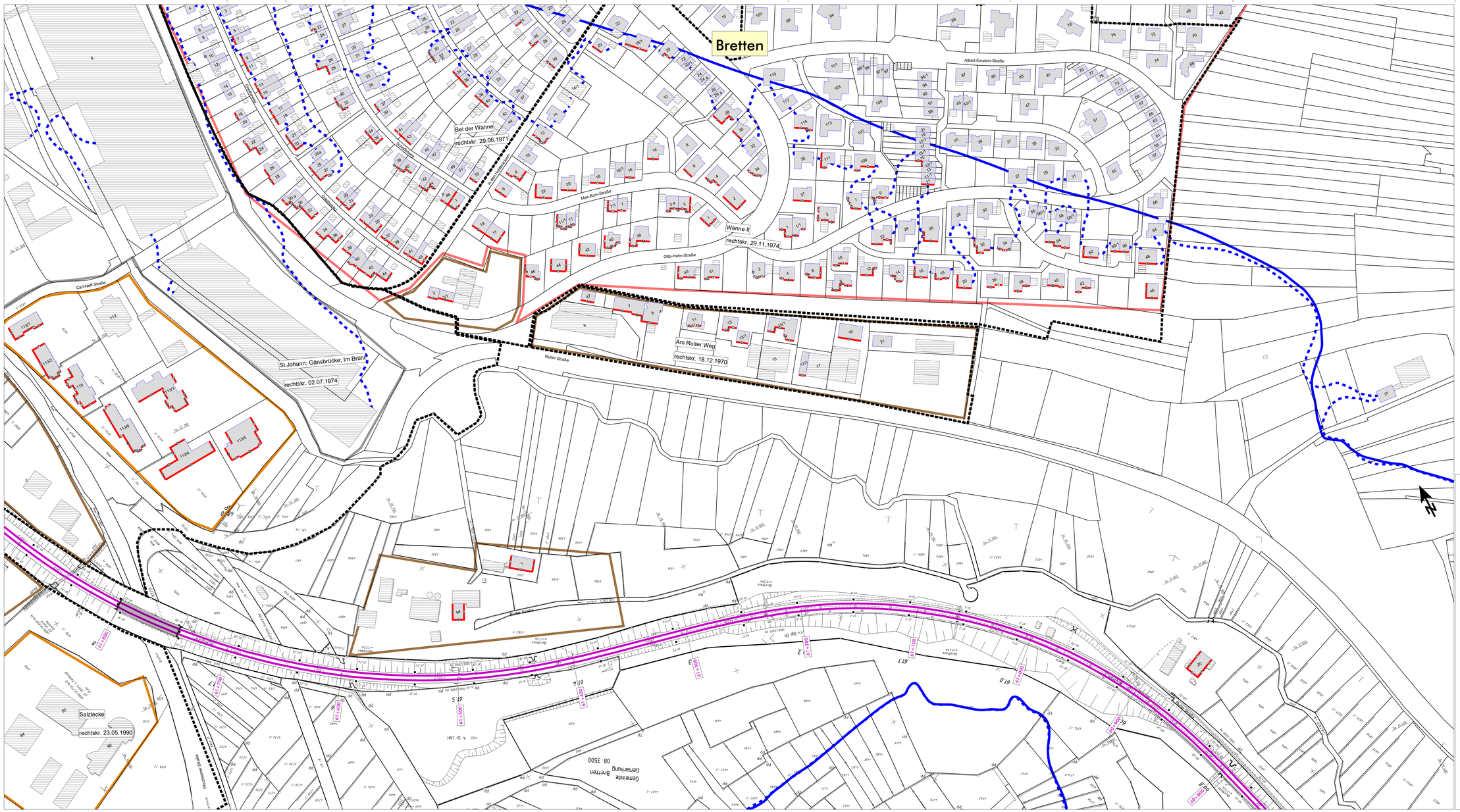

Legende

- Geltungsbereich des B-Plans
- Emission Schiene
- Brücke
- Hauptgebäude nach 2015
- Nebengebäude
- Hauptgebäude vor 2015
- Fassade mit Grenzwertüberschreitung
- Fassadenpunkt
- Reine und Allgemeine Wohngebiete
- Mischgebiete
- Sondergebiete
- Gewerbegebiete
- bestehende Lärmschutzwand
- 54 dB(A) - Isophone (Nacht) - freie Schallausbreitung
- 54 dB(A) - Isophone (Nacht) - reale Schallausbreitung

Maßstab 1:1000

0 12,5 25 50 75 100 m

B000_05_neueFRL_64-54

Genehmigungsplanung: Unterlage für eine Entscheidung nach § 18 AEG

DB NETZE

DB Netz AG
Regionalbereich Süd
Knielinger Kanalstraße
76187 Karlsruhe

Projektleitung: DPM Baden-Württemberg

Planung: MODUS CONSULT
Kurt-Schumacher-Straße 2
76137 Karlsruhe
Tel. 0721 / 91884-0 Fax 0721 / 91884-11

Kartenmaßstab: UTM
Format/Größe: A3
Kartenhöhe: 1:500 bzw. ± 596 mm
Datum: 11/2021

Projekt: Lärmsanierung an bestehenden Schienenwegen des Bundes

Strecke 4130 und 4800, Bruchsal – Bretten und Bietigheim Bissingen – Bretten

Thema: Lageplan

Abschnitt: Streckenabschnitt Bretten, Strecke 4130, km 12,350 – 16,000
Streckenabschnitt Bretten, Strecke 4800, km 58,030 – 62,500

Berechnung ohne Lärmschutzmaßnahmen

Index	Änderungen	Datum	Name
	Projekt-Nr.		
	Projekt-Nr. 39536-3		
	Datum	Name	
pl.	04/2022	TV	
zeich.	04/2022	MS	
ger.	04/2022	FG	

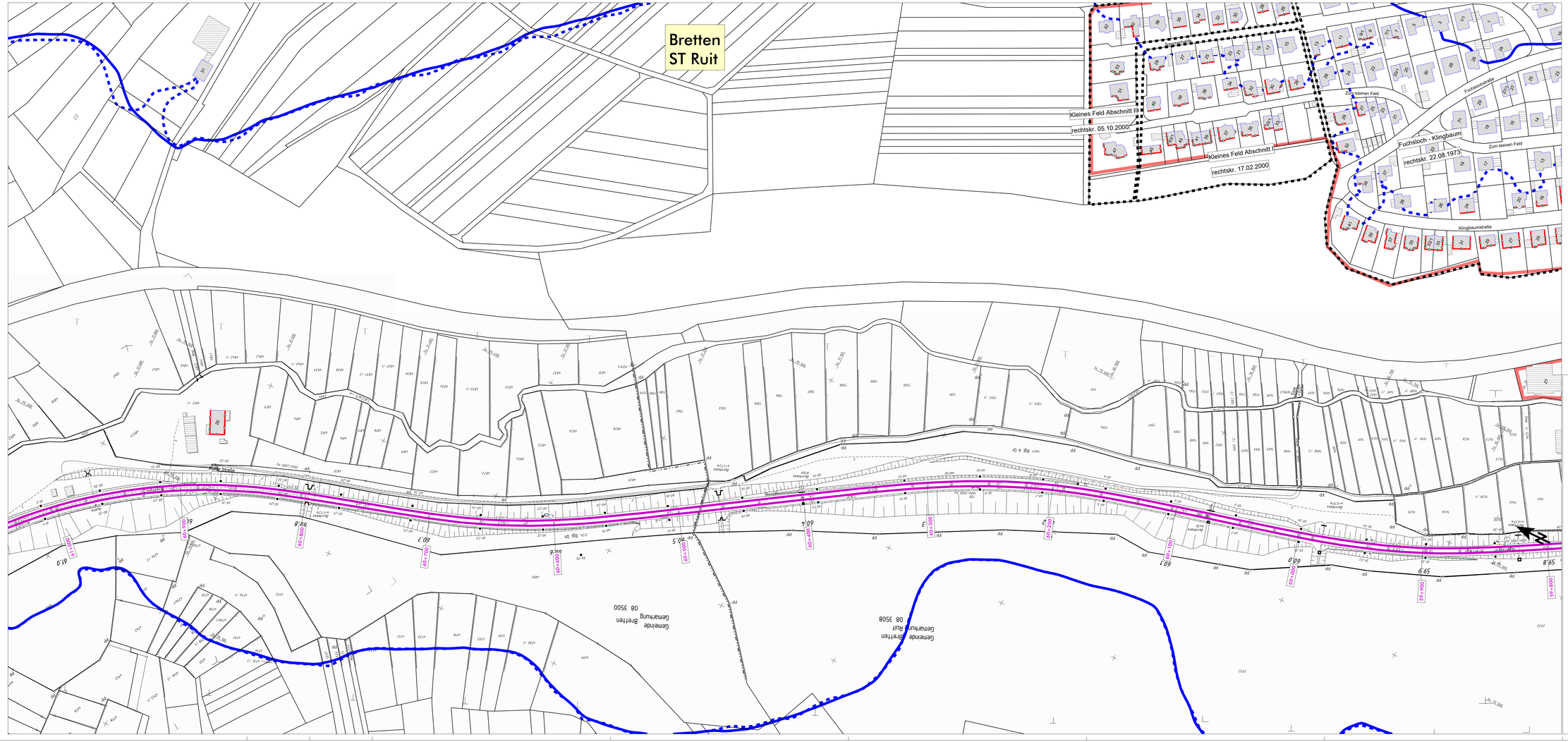

Legende

- Geltungsbereich des B-Plans
- Emission Schiene
- Brücke
- Hauptgebäude nach 2015
- Nebengebäude und Gebäude ohne Wohnnutzung
- Hauptgebäude vor 2015
- Fassade mit Grenzwertüberschreitung
- Fassadenpunkt
- Reine und Allgemeine Wohngebiete
- Mischgebiete
- Sondergebiete
- Gewerbegebiete
- bestehende Lärmschutzwand
- 54 dB(A) - Isophone (Nacht) - freie Schallausbreitung
- 54 dB(A) - Isophone (Nacht) - reale Schallausbreitung

Maßstab 1:1000

0 12,5 25 50 75 100 m

B000_06_neueFRL_64-54

Bestimmungsgemäß Gesamtbeschreibung

Bestimmungsgemäß Gesamtbeschreibung

Index	Änderungen der Vorlagen	Datum
1	Kopiergeschützter Verfügungsplan	29.06.2022

Genehmigungsplanung: Unterlage für eine Entscheidung nach § 18 AEG

Verfügungsplan

DB NETZE
DB Netz AG
Geschäftsbereich Netz
Projekt Karlsruhe
Schwarzwaldstraße 10
NSW Karlsruhe

Datum | Unterschrift | Datum | Unterschrift | Datum | Unterschrift

Fachplan Nr.

Kopiert Nr.	39836-3	
	Datum	Name
gez.	04/2022	TV
bearb.	04/2022	MR
gepr.	04/2022	FS

Vorhaben des Vorhabenträgers

Dienstsitz: DHM Baden-Württemberg

Verfahrensbeamter: UTM

Planungsbüro: 2.6

Kartenhöhe: 1450 mm x 596 mm

Datum | Unterschrift | Datum | Unterschrift

Kartenbreite: 11500

Vorhaben

Lärmsanierung an bestehenden Schienenwegen des Bundes

Strecke 4130 und 4800, Bruchsal - Bretten und Bietigheim Bissingen - Bretten

Planart: **Lageplan**

Planinhalt:

Streckenabschnitt Bretten, Strecke 4130, km 12,350 - 16,000

Streckenabschnitt Bretten, Strecke 4800, km 58,830 - 62,500

Berechnung ohne Lärmschutzmaßnahmen

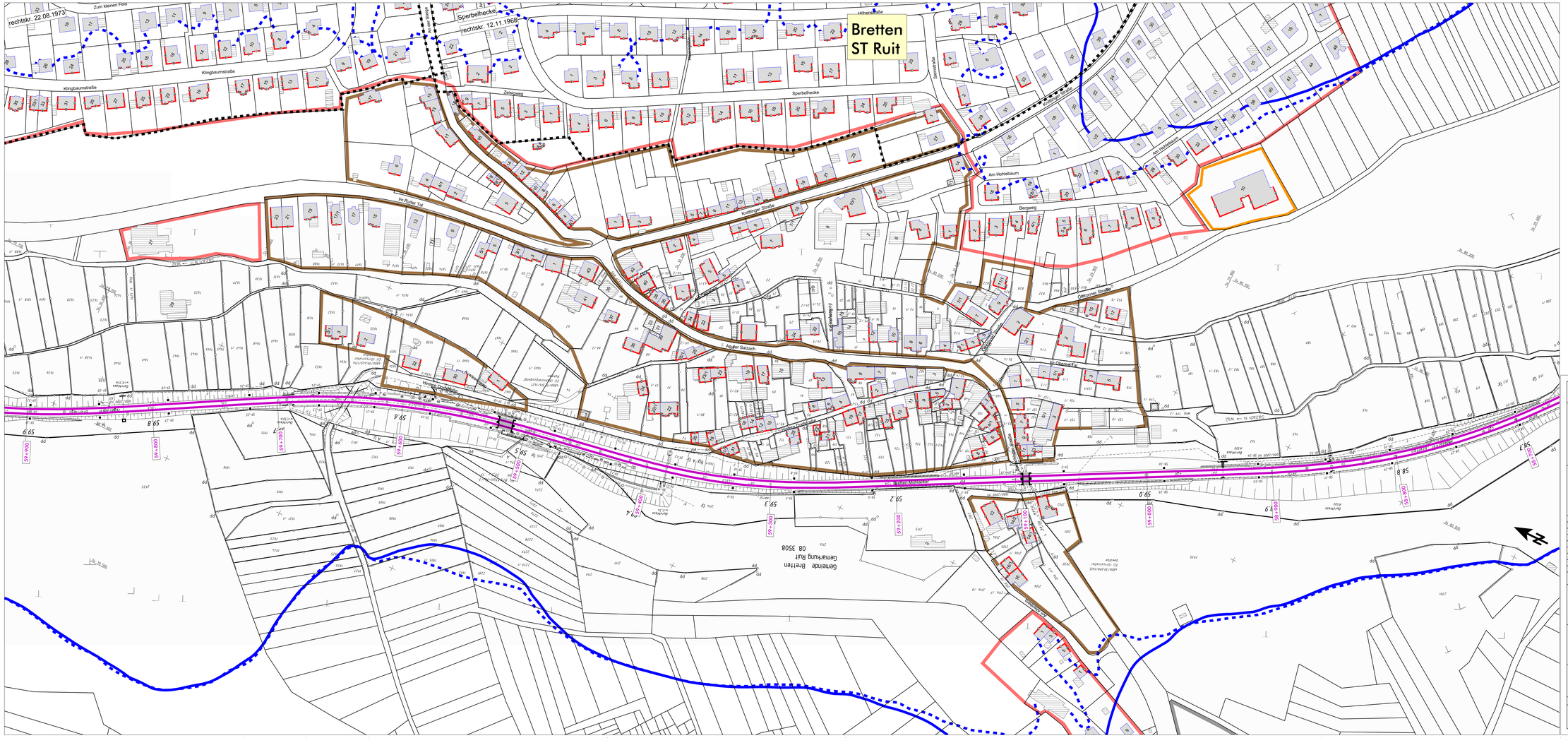

Legende

- Geltungsbereich des B-Plans
- Emission Schiene
- Brücke
- Hauptgebäude nach 2015
- Nebengebäude und Gebäude ohne Wohnnutzung
- Hauptgebäude vor 2015
- Fassade mit Grenzwertüberschreitung
- Fassadenpunkt
- Reine und Allgemeine Wohngebiete
- Mischgebiete
- Sondergebiete
- Gewerbegebiete
- bestehende Lärmschutzwand
- 54 dB(A) - Isophone (Nacht) - freie Schallausbreitung
- ! 54 dB(A) - Isophone (Nacht) - reale Schallausbreitung

Maßstab 1:1000

0 12,5 25 50 75 100 m

B000_07_neueFRL_64-54

Genehmigungsplanung: Unterlage für eine Entscheidung nach § 18 AEG

DB NETZE

MODUS CONSULT

Lärmsanierung an bestehenden Schienenwegen des Bundes

Strecke 4130 und 4800, Bruchsal - Bretten und Bietigheim Bissingen - Bretten

Lageplan

Streckenabschnitt Bretten, Strecke 4130, km 52,350 - 56,000
Streckenabschnitt Bretten, Strecke 4800, km 58,030 - 62,500

Berechnung ohne Lärmschutzmaßnahmen

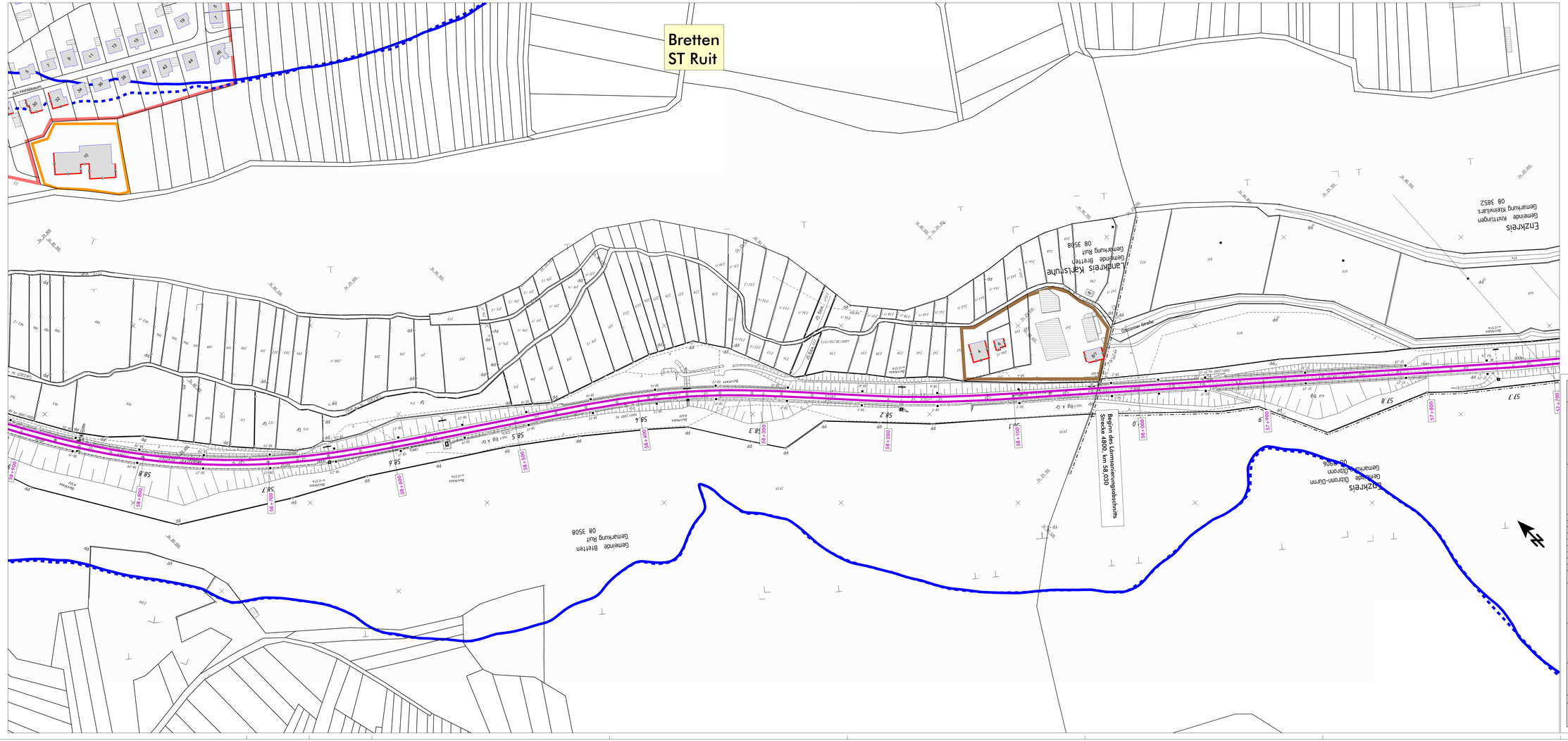

Legende

- Geltungsbereich des B-Plans
- Emission Schiene
- Brücke
- Hauptgebäude nach 2015
- Nebengebäude und Gebäude ohne Wohnnutzung
- Hauptgebäude vor 2015
- Fassade mit Grenzwertüberschreitung
- Fassadenpunkt
- Reine und Allgemeine Wohngebiete
- Mischgebiete
- Sondergebiete
- Gewerbegebiete
- bestehende Lärmschutzwand
- 54 dB(A) - Isophone (Nacht) - freie Schallausbreitung
- 54 dB(A) - Isophone (Nacht) - reale Schallausbreitung

Maßstab 1:1000

0 12,5 25 50 75 100 m

B000_08_neueFRL_64-54

Genehmigungsvermerk Eisenbahn-Bundesamt

Genehmigungsplanung: Unterlage für eine Entscheidung nach § 18 AEG

1	Ausgabe gemäß Anhörung		Fi 06.2022
Index	Änderungen / Bemerkungen		Planungsstand

Planungsbereich: Nr. 3916-3

	Datum	Name
gez.	04/2022	TV
kontr.	04/2022	MR
gen.	04/2022	FS

Maßstab: 1:500 / 1:1000

Planungsträger: DB Netze
DB NETZE
DB NETZ AG
Regionalbereich Süd
Kompetenzzentrum
Schwetzingerstraße 10
68165 Mannheim

Datum | Unterschrift | Datum | Unterschrift | Datum | Unterschrift

Planungsträger: DB Netze

Planfeststellungsbehörde: EBA Baden-Württemberg

Planfeststellungsbehörde: Eisenbahn-Bundesamt

Planer: MODUS CONSULT
Gesellschaft für Verkehrs- und Umweltmanagement mbH
76227 Karlsruhe
Tel. 0721 / 94886-0 Fax 0721 / 94886-11

Koordinatensystem: UTM
Kartenmaßstab: 2.8
Kartenfolie: 1:450 mm x 596 mm
Telefon: 11500

Karlsruhe, den

Datum | Unterschrift

Vorhaben:

Lärmsanierung an bestehenden Schienenwegen des Bundes

Strecke 4130 und 4800, Bruchsal - Bretten und Bietigheim Bissingen - Bretten

Planart: **Lageplan**

Streckenabschnitt: Bretten, Strecke 4130, km 12,750 – 16,000
Streckenabschnitt: Bretten, Strecke 4800, km 58,030 – 62,500

Berechnung ohne Lärmschutzmaßnahmen

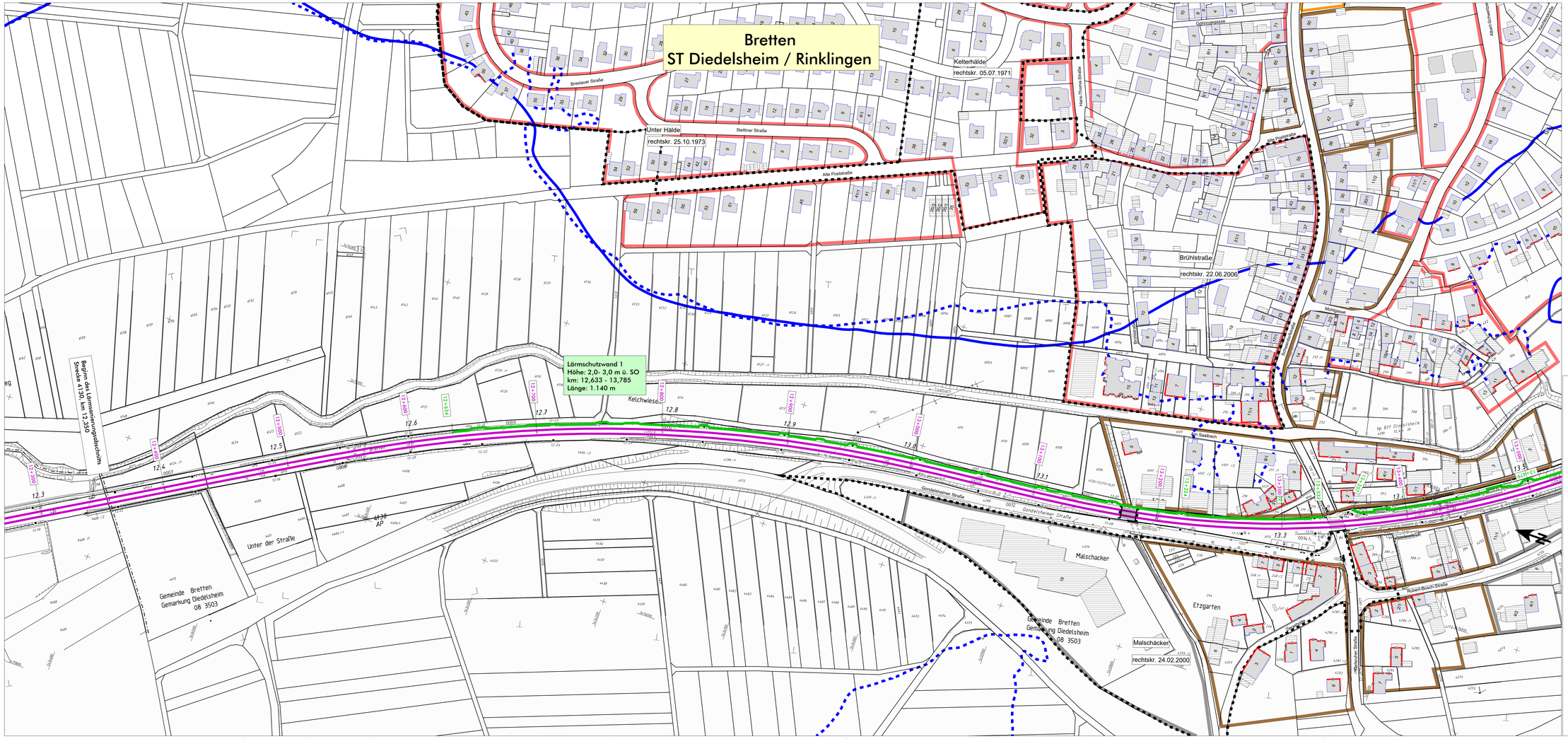

Legende

- Geltungsbereich des B-Plans
- Emission Schiene
- Brücke
- Hauptgebäude nach 2015
- Nebengebäude und Gebäude ohne Wohnnutzung
- Hauptgebäude vor 2015
- Fassade mit Grenzwertüberschreitung
- Fassadenpunkt
- Reine und Allgemeine Wohngebiete
- Mischgebiete
- Sondergebiete
- Gewerbegebiete
- bestehende Lärmschutzwand
- geplante Lärmschutzwand
- 54 dB(A) - Isophone (Nacht) - freie Schallausbreitung
- ! 54 dB(A) - Isophone (Nacht) - reale Schallausbreitung

Genehmigungsplanung: Unterlage für eine Entscheidung nach § 18 AEG

DB NETZE
DB Netz AG
Regionalbereich Süd
Kompetenzcenter Infrastrukturentwicklung Südwest
Schwarzwaldstraße 93
76530 Baden-Baden

Projektnummer: 3939.3

Datum	Name	
gez.	04/2022	TK
bearb.	04/2022	MB
gepr.	04/2022	PG

Auftraggeber: DMV Baden-Württemberg

MODUS CONSULT
76227 Karlsruhe
Tel. 0721 / 94084-0 Fax 0721 / 94084-11

Koordinatensystem: UTM
Unterlagenstand: 3.3.1
Kartenmaßstab: Kartprint: 1:430 mm = 596 mm
Kartenblatt: 11.500

Karlsruhe, den

Lärmsanierung an bestehenden Schienenwegen des Bundes

Strecke 4130 und 4800, Bruchsal – Bretten und Bietigheim Bissingen – Bretten

Plan: Lageplan

Abschnitt: Streckenabschnitt Bretten, Strecke 4130, km 12,350 – 16,000
Streckenabschnitt Bretten, Strecke 4800, km 58,030 – 62,500

Berechnung mit aktiven Lärmschutzmaßnahmen

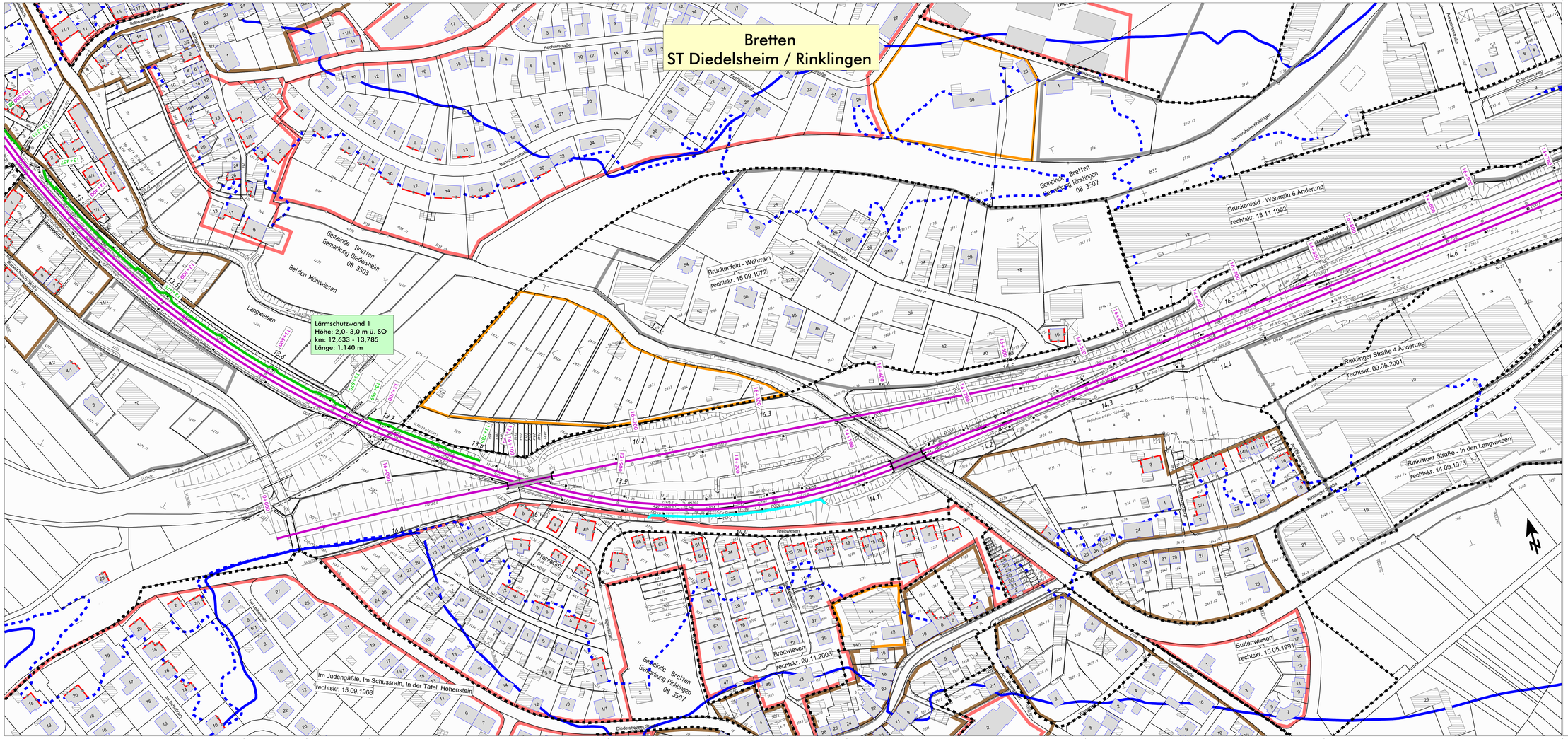
Bretten
ST Diedelsheim / Rinklingen
Lärmschutzwand 1
Höhe: 2,0 - 3,0 m ü. SO
km: 12,633 - 13,785
Länge: 1.140 m
Gemeinde Bretten
Gemarkung Diedelsheim
08 3503
Gemeinde Bretten
Gemarkung Rinklingen
08 3507
Brückenfeld - Wehrrain
rechtskr. 15.09.1972
Brückenfeld - Wehrrain 6 Änderung
rechtskr. 18.11.1993
Rinklinger Straße 4 Änderung
rechtskr. 09.09.2001
Rinklinger Straße - In den Langwiesen
rechtskr. 14.09.1973
Suttenwiesen
rechtskr. 15.05.1991
Breitwiesen
rechtskr. 20.11.2003
Im Judengäßle, Im Schussrain, In der Tafel, Hohenstein
rechtskr. 15.09.1966
Bei den Mühlwiesen
Langwiesen
Pfarrgärten
Brettwiesen
Gewerbestraße Wustmann
Rinklinger Straße
Diedelsheimer Straße
Schwetzinger Straße
Kirchenstraße
Bahnhofstraße
Am Schloßpark
Am Judengäßle
Schussrain
In der Tafel
Hohenstein
Am Rinklinger Weg
Am Sportplatz
Gartenstraße
Am Kirchberg
Am Rebhang
Am Sonnenhang
Am Kirchenweg
Gustav-Heinemann-Weg
Am Rinklinger Weg
Rinklinger Straße
Diedelsheimer Straße
Gewerbestraße Wustmann
Brückenfeldstraße
Am Sportplatz

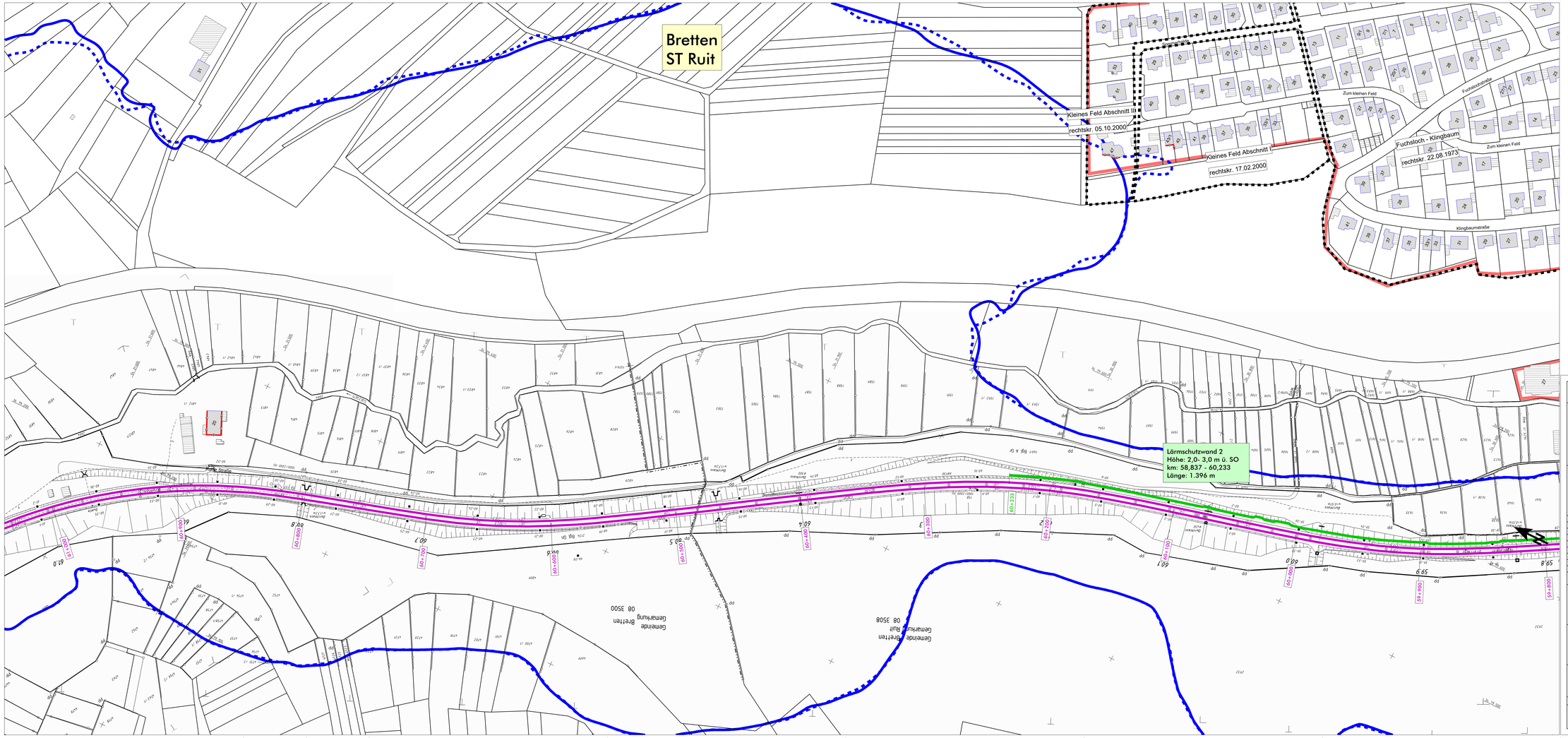

Legende

- Geltungsbereich des B-Plans
- Emission Schiene
- Brücke
- Hauptgebäude nach 2015
- Nebengebäude und Gebäude ohne Wohnnutzung
- Hauptgebäude vor 2015
- Fassade mit Grenzwertüberschreitung
- Fassadenpunkt
- Reine und Allgemeine Wohngebiete
- Mischgebiete
- Sondergebiete
- Gewerbegebiete
- bestehende Lärmschutzwand
- geplante Lärmschutzwand
- 54 dB(A) - Isophone (Nacht) - freie Schallausbreitung
- ! 54 dB(A) - Isophone (Nacht) - reale Schallausbreitung

Maßstab 1:1000

0 12,5 25 50 75 100 m

B001_06_neueFRL_64-54

Genehmigungsplanung: Unterlage für eine Entscheidung nach § 18 AEG

DB NETZE

MODUS CONSULT

Karlsruhe, den

Lärmsanierung an bestehenden Schienenwegen des Bundes

Strecke 4130 und 4800, Bruchsal - Bretten und Bietigheim Bissingen - Bretten

Lageplan

Streckenabschnitt Bretten, Strecke 4130, km 12,350 - 16,200
Streckenabschnitt Bretten, Strecke 4800, km 58,038 - 62,500

Berechnung mit aktiven Lärmschutzmaßnahmen

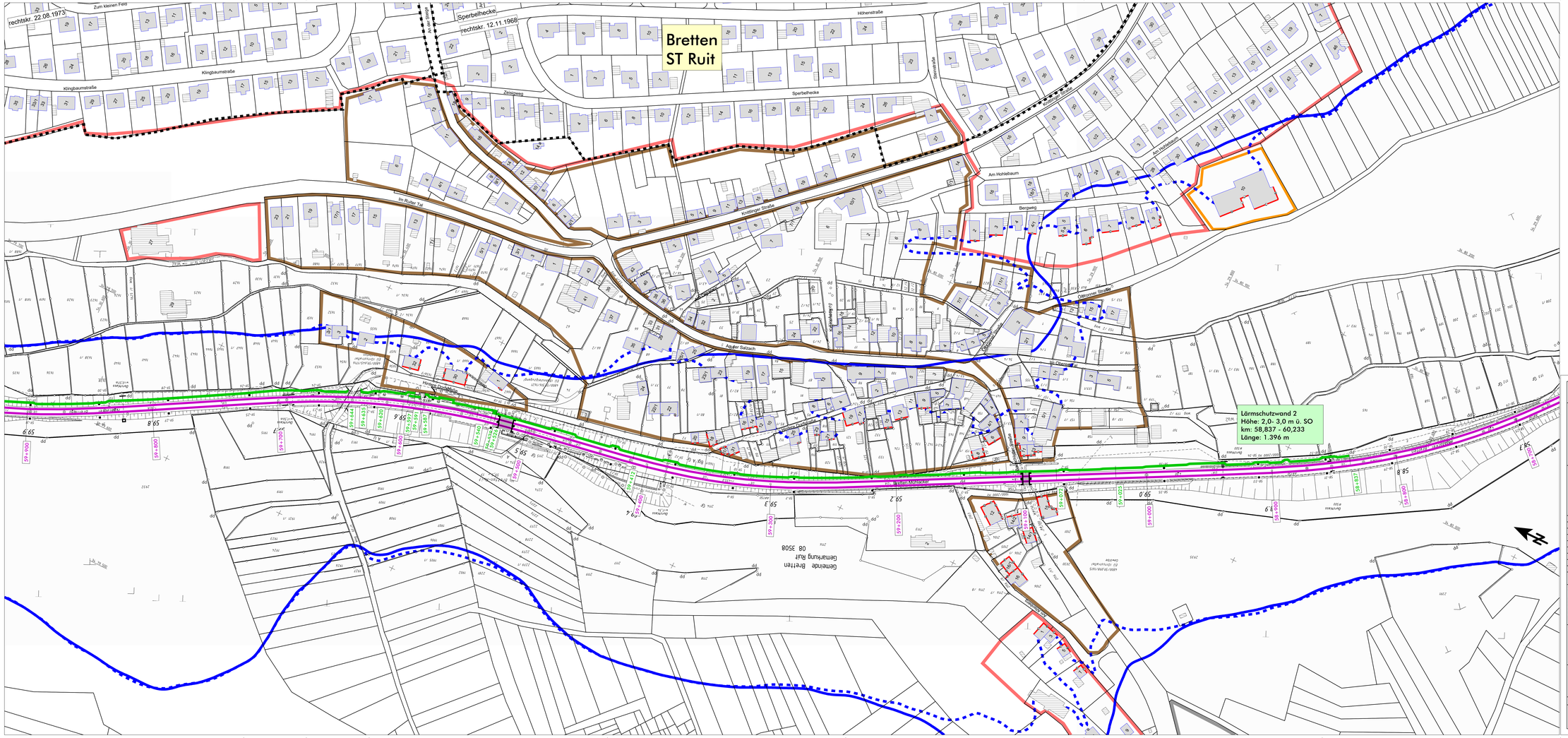
Bretten
ST Ruit
Lärmschutzwand 2
Höhe: 2,0- 3,0 m ü. SO
km: 58,837 - 60,233
Länge: 1.396 m
Legende
Geltungsbereich des B-Plans
Emission Schiene
Brücke
Hauptgebäude nach 2015
Nebengebäude und Gebäude ohne Wohnnutzung
Hauptgebäude vor 2015
Fassade mit Grenzwertüberschreitung
Fassadenpunkt
Reine und Allgemeine Wohngebiete
Mischgebiete
Sondergebiete
Gewerbegebiete
bestehende Lärmschutzwand
geplante Lärmschutzwand
54 dB(A) - Isophone (Nacht) - freie Schallausbreitung
! 54 dB(A) - Isophone (Nacht) - reale Schallausbreitung
Maßstab 1:1000
B001_07_neueFRL_64-54
0 12,5 25 50 75 100 m
Genehmigungsplanung: Unterlage für eine Entscheidung nach § 18 AEG
DB NETZE
MODUS CONSULT
Lärmsanierung an bestehenden Schienenwegen des Bundes
Strecke 4130 und 4800, Bruchsal - Bretten und Bietigheim Bissingen - Bretten
Lageplan
Streckenabschnitt Bretten, Streckе 4130, km 52,350 - 56,200
Streckenabschnitt Bretten, Streckе 4800, km 58,030 - 62,500
Berechnung mit aktiven Lärmschutzmaßnahmen

Fassade	Richtung	Stationier. [km]	Nutzung	Geschoß	Bestand ohne Lärmschutz LrT [dB(A)]	Bestand ohne Lärmschutz LrN [dB(A)]	Überschreitung IGW Tag [dB(A)]	Überschreitung IGW Nacht [dB(A)]	Förder-berechtigung ohne LS	Bestand mit Lärmschutz LrT [dB(A)]	Bestand mit Lärmschutz LrN [dB(A)]	Überschreitung IGW Tag [dB(A)]	Überschreitung IGW Nacht [dB(A)]	Minderung zu Bestand Tag [dB(A)]	Minderung zu Bestand Nacht [dB(A)]	Förder-berechtigung i.S.d. Richtl.
Mittl. Minderung durch akt. Maßnahmen:4,7dB(A)																
Adalbert-Stifter-Weg 24				Anzahl: 2 WE / Gebäude			Grenzwert: 64	/ 54 dB(A)								
B	W	61+312	WA	EG	48,4	50,0	-	-	nein	48,4	50,0	-	-	-	-	nein
				1.OG	50,9	52,4	-	-	nein	50,9	52,4	-	-	-	-	nein
				2.OG	52,2	53,8	-	-	nein	52,2	53,8	-	-	-	-	nein
C	S	61+308		EG	49,8	51,3	-	-	nein	49,8	51,3	-	-	-	-	nein
				1.OG	51,6	53,2	-	-	nein	51,6	53,2	-	-	-	-	nein
				2.OG	52,7	54,2	-	0,2	ja	52,7	54,2	-	0,2	-	-	ja
D	W	61+304		EG	48,4	50,0	-	-	nein	48,4	50,0	-	-	-	-	nein
				1.OG	50,9	52,5	-	-	nein	50,9	52,5	-	-	-	-	nein
				2.OG	52,4	53,9	-	-	nein	52,4	53,9	-	-	-	-	nein
E	S	61+300		EG	47,0	48,6	-	-	nein	47,0	48,6	-	-	-	-	nein
				1.OG	49,3	50,9	-	-	nein	49,3	50,9	-	-	-	-	nein
				2.OG	50,6	52,1	-	-	nein	50,6	52,1	-	-	-	-	nein
F	O	61+299		EG	42,9	44,4	-	-	nein	42,9	44,4	-	-	-	-	nein
				1.OG	43,8	45,3	-	-	nein	43,8	45,3	-	-	-	-	nein
				2.OG	45,3	46,9	-	-	nein	45,3	46,9	-	-	-	-	nein
Adalbert-Stifter-Weg 26				Anzahl: 2 WE / Gebäude			Grenzwert: 64	/ 54 dB(A)								
B	O	61+294	WA	EG	39,3	40,8	-	-	nein	39,3	40,8	-	-	-	-	nein
				1.OG	41,8	43,3	-	-	nein	41,8	43,3	-	-	-	-	nein
				2.OG	45,1	46,6	-	-	nein	45,1	46,6	-	-	-	-	nein
C	N	61+299		EG	45,0	46,6	-	-	nein	45,0	46,6	-	-	-	-	nein
				1.OG	47,2	48,7	-	-	nein	47,2	48,7	-	-	-	-	nein
				2.OG	49,1	50,7	-	-	nein	49,1	50,7	-	-	-	-	nein
D	W			EG	48,0	49,5	-	-	nein	48,0	49,5	-	-	-	-	nein
				1.OG	49,8	51,3	-	-	nein	49,8	51,3	-	-	-	-	nein
				2.OG	50,9	52,4	-	-	nein	50,9	52,4	-	-	-	-	nein
E	N	61+301		EG	46,0	47,5	-	-	nein	46,0	47,5	-	-	-	-	nein
				1.OG	48,6	50,1	-	-	nein	48,6	50,1	-	-	-	-	nein
				2.OG	50,0	51,5	-	-	nein	50,0	51,5	-	-	-	-	nein
F	W	61+302		EG	49,3	50,8	-	-	nein	49,3	50,8	-	-	-	-	nein
				1.OG	51,6	53,2	-	-	nein	51,6	53,2	-	-	-	-	nein
				2.OG	52,6	54,1	-	0,1	ja	52,6	54,1	-	0,1	-	-	ja
G	S	61+299		EG	49,1	50,7	-	-	nein	49,1	50,7	-	-	-	-	nein
				1.OG	51,5	53,1	-	-	nein	51,5	53,1	-	-	-	-	nein
				2.OG	52,6	54,2	-	0,2	ja	52,6	54,2	-	0,2	-	-	ja
Adalbert-Stifter-Weg 30				Anzahl: 2 WE / Gebäude			Grenzwert: 64	/ 54 dB(A)								
A	W	61+293	WA	1.OG	51,3	52,9	-	-	nein	51,3	52,9	-	-	-	-	nein
				2.OG	52,7	54,2	-	0,2	ja	52,7	54,2	-	0,2	-	-	ja

Fassade	Richtung	Stationier. [km]	Nutzung	Geschoß	Bestand ohne Lärmschutz LrT [dB(A)]	Bestand ohne Lärmschutz LrN [dB(A)]	Überschreitung IGW Tag [dB(A)]	Überschreitung IGW Nacht [dB(A)]	Förder-berechtigung ohne LS	Bestand mit Lärmschutz LrT [dB(A)]	Bestand mit Lärmschutz LrN [dB(A)]	Überschreitung IGW Tag [dB(A)]	Überschreitung IGW Nacht [dB(A)]	Minderung zu Bestand Tag [dB(A)]	Minderung zu Bestand Nacht [dB(A)]	Förder-berechtigung i.S.d. Richtl.
B	S	61+286	WA	EG	47,0	48,6	-	-	nein	47,0	48,6	-	-	-	-	nein
				1.OG	49,9	51,5	-	-	nein	49,9	51,5	-	-	-	-	nein
				2.OG	51,4	53,0	-	-	nein	51,4	53,0	-	-	-	-	nein
C	O	61+284		EG	38,8	40,3	-	-	nein	38,8	40,3	-	-	-	-	nein
				1.OG	42,2	43,8	-	-	nein	42,2	43,8	-	-	-	-	nein
				2.OG	44,3	45,8	-	-	nein	44,3	45,8	-	-	-	-	nein
D	N	61+291		EG	44,9	46,5	-	-	nein	44,9	46,5	-	-	-	-	nein
				1.OG	47,3	48,8	-	-	nein	47,3	48,8	-	-	-	-	nein
				2.OG	49,4	51,0	-	-	nein	49,4	51,0	-	-	-	-	nein
E		61+295		EG	44,2	45,8	-	-	nein	44,2	45,8	-	-	-	-	nein
				1.OG	47,0	48,5	-	-	nein	47,0	48,5	-	-	-	-	nein
				2.OG	48,6	50,2	-	-	nein	48,6	50,2	-	-	-	-	nein
F	W	61+296		EG	48,5	50,1	-	-	nein	48,5	50,1	-	-	-	-	nein
				1.OG	51,3	52,8	-	-	nein	51,3	52,8	-	-	-	-	nein
				2.OG	52,6	54,2	-	0,2	ja	52,6	54,2	-	0,2	-	-	ja
Albert-Einstein-Straße 1				Anzahl: 2 WE / Gebäude			Grenzwert: 64	/ 54 dB(A)								
B	NO	61+183	WA	EG	43,4	45,0	-	-	nein	43,4	45,0	-	-	-	-	nein
				1.OG	45,7	47,3	-	-	nein	45,7	47,3	-	-	-	-	nein
C	NW	61+190		EG	51,2	52,7	-	-	nein	51,2	52,7	-	-	-	-	nein
				1.OG	52,1	53,7	-	-	nein	52,1	53,7	-	-	-	-	nein
D	SW	61+188		EG	52,5	54,1	-	0,1	ja	52,5	54,1	-	0,1	-	-	ja
				1.OG	53,9	55,5	-	1,5	ja	53,9	55,5	-	1,5	-	-	ja
E	NW	61+185		EG	52,9	54,5	-	0,5	ja	52,9	54,5	-	0,5	-	-	ja
				1.OG	53,7	55,3	-	1,3	ja	53,7	55,3	-	1,3	-	-	ja
F	SW	61+183		EG	52,4	53,9	-	-	nein	52,4	53,9	-	-	-	-	nein
				1.OG	54,1	55,6	-	1,6	ja	54,1	55,6	-	1,6	-	-	ja
Albert-Einstein-Straße 1/1				Anzahl: 2 WE / Gebäude			Grenzwert: 64	/ 54 dB(A)								
B	SW	61+183	WA	EG	52,2	53,8	-	-	nein	52,2	53,8	-	-	-	-	nein
				1.OG	54,1	55,7	-	1,7	ja	54,1	55,7	-	1,7	-	-	ja
C	SO			EG	49,5	51,1	-	-	nein	49,5	51,1	-	-	-	-	nein
				1.OG	52,2	53,7	-	-	nein	52,2	53,7	-	-	-	-	nein
D	SW	61+182		EG	50,5	52,1	-	-	nein	50,5	52,1	-	-	-	-	nein
				1.OG	53,3	54,9	-	0,9	ja	53,3	54,9	-	0,9	-	-	ja
E	SO	61+180		EG	47,0	48,6	-	-	nein	47,0	48,6	-	-	-	-	nein
				1.OG	50,6	52,2	-	-	nein	50,6	52,2	-	-	-	-	nein
F	NO	61+183		EG	43,9	45,4	-	-	nein	43,9	45,4	-	-	-	-	nein
				1.OG	47,0	48,5	-	-	nein	47,0	48,5	-	-	-	-	nein
Albert-Einstein-Straße 2				Anzahl: 2 WE / Gebäude			Grenzwert: 64	/ 54 dB(A)								
A	SO	61+200	WA	1.OG	51,3	52,8	-	-	nein	51,3	52,8	-	-	-	-	nein

Fassade	Richtung	Stationier. [km]	Nutzung	Geschoß	Bestand ohne Lärmschutz LrT [dB(A)]	Bestand ohne Lärmschutz LrN [dB(A)]	Überschreitung IGW Tag [dB(A)]	Überschreitung IGW Nacht [dB(A)]	Förder-berechtigung ohne LS	Bestand mit Lärmschutz LrT [dB(A)]	Bestand mit Lärmschutz LrN [dB(A)]	Überschreitung IGW Tag [dB(A)]	Überschreitung IGW Nacht [dB(A)]	Minderung zu Bestand Tag [dB(A)]	Minderung zu Bestand Nacht [dB(A)]	Förder-berechtigung i.S.d. Richtl.
B	NO	61+200	WA	EG	38,5	40,0	-	-	nein	38,5	40,0	-	-	-	-	nein
				1.OG	40,8	42,3	-	-	nein	40,8	42,3	-	-	-	-	nein
C	NW	61+205		EG	51,9	53,4	-	-	nein	51,9	53,4	-	-	-	-	nein
				1.OG	52,1	53,7	-	-	nein	52,1	53,7	-	-	-	-	nein
D	W			EG	53,3	54,8	-	0,8	ja	53,3	54,8	-	0,8	-	-	ja
				1.OG	53,5	55,0	-	1,0	ja	53,5	55,0	-	1,0	-	-	ja
E	NW			EG	52,0	53,6	-	-	nein	52,0	53,6	-	-	-	-	nein
				1.OG	52,2	53,8	-	-	nein	52,2	53,8	-	-	-	-	nein
F	W			EG	54,3	55,8	-	1,8	ja	54,3	55,8	-	1,8	-	-	ja
				1.OG	54,5	56,1	-	2,1	ja	54,5	56,1	-	2,1	-	-	ja
G	SW	61+203		EG	54,3	55,9	-	1,9	ja	54,3	55,9	-	1,9	-	-	ja
				1.OG	54,5	56,0	-	2,0	ja	54,5	56,0	-	2,0	-	-	ja
H	S	61+201		EG	54,0	55,6	-	1,6	ja	54,0	55,6	-	1,6	-	-	ja
				1.OG	54,2	55,7	-	1,7	ja	54,2	55,7	-	1,7	-	-	ja
I	SW	61+200		EG	54,3	55,9	-	1,9	ja	54,3	55,9	-	1,9	-	-	ja
				1.OG	54,5	56,0	-	2,0	ja	54,5	56,0	-	2,0	-	-	ja
Albert-Einstein-Straße 3				Anzahl: 2 WE / Gebäude			Grenzwert: 64	/ 54 dB(A)								
A	SW	61+170	WA	EG	50,6	52,2	-	-	nein	50,6	52,2	-	-	-	-	nein
				1.OG	53,1	54,6	-	0,6	ja	53,1	54,6	-	0,6	-	-	ja
				2.OG	53,6	55,2	-	1,2	ja	53,6	55,2	-	1,2	-	-	ja
B		61+168		EG	51,1	52,7	-	-	nein	51,1	52,7	-	-	-	-	nein
				1.OG	53,2	54,7	-	0,7	ja	53,2	54,7	-	0,7	-	-	ja
				2.OG	53,9	55,5	-	1,5	ja	53,9	55,5	-	1,5	-	-	ja
C	SO	61+165		EG	46,0	47,6	-	-	nein	46,0	47,6	-	-	-	-	nein
				1.OG	49,2	50,7	-	-	nein	49,2	50,7	-	-	-	-	nein
				2.OG	50,9	52,5	-	-	nein	50,9	52,5	-	-	-	-	nein
D		61+163		EG	46,5	48,0	-	-	nein	46,5	48,0	-	-	-	-	nein
				1.OG	48,9	50,4	-	-	nein	48,9	50,4	-	-	-	-	nein
				2.OG	50,5	52,1	-	-	nein	50,5	52,1	-	-	-	-	nein
E	NO	61+170		EG	39,3	40,9	-	-	nein	39,3	40,9	-	-	-	-	nein
				1.OG	41,9	43,4	-	-	nein	41,9	43,4	-	-	-	-	nein
				2.OG	44,8	46,4	-	-	nein	44,8	46,4	-	-	-	-	nein
F	NW			EG	49,2	50,7	-	-	nein	49,2	50,7	-	-	-	-	nein
				1.OG	51,5	53,1	-	-	nein	51,5	53,1	-	-	-	-	nein
				2.OG	52,6	54,1	-	0,1	ja	52,6	54,1	-	0,1	-	-	ja
G				EG	47,4	49,0	-	-	nein	47,4	49,0	-	-	-	-	nein
				1.OG	49,8	51,3	-	-	nein	49,8	51,3	-	-	-	-	nein
				2.OG	51,1	52,7	-	-	nein	51,1	52,7	-	-	-	-	nein
H				EG	49,4	50,9	-	-	nein	49,4	50,9	-	-	-	-	nein
				1.OG	51,8	53,4	-	-	nein	51,8	53,4	-	-	-	-	nein
				2.OG	53,0	54,5	-	0,5	ja	53,0	54,5	-	0,5	-	-	ja

Fassade	Richtung	Stationier. [km]	Nutzung	Geschoß	Bestand ohne Lärmschutz LrT [dB(A)]	Bestand ohne Lärmschutz LrN [dB(A)]	Überschreitung IGW Tag [dB(A)]	Überschreitung IGW Nacht [dB(A)]	Förder-berechtigung ohne LS	Bestand mit Lärmschutz LrT [dB(A)]	Bestand mit Lärmschutz LrN [dB(A)]	Überschreitung IGW Tag [dB(A)]	Überschreitung IGW Nacht [dB(A)]	Minderung zu Bestand Tag [dB(A)]	Minderung zu Bestand Nacht [dB(A)]	Förder-berechtigung i.S.d. Richtl.
I	SW	61+170	WA	EG	50,2	51,8	-	-	nein	50,2	51,8	-	-	-	-	nein
				1.OG	52,7	54,3	-	0,3	ja	52,7	54,3	-	0,3	-	-	ja
				2.OG	53,0	54,6	-	0,6	ja	53,0	54,6	-	0,6	-	-	ja
Albert-Einstein-Straße 4				Anzahl: 2 WE / Gebäude			Grenzwert: 64	/ 54 dB(A)								
A	NW	61+193	WA	1.OG	52,0	53,6	-	-	nein	52,0	53,6	-	-	-	-	nein
B				EG	52,0	53,6	-	-	nein	52,0	53,6	-	-	-	-	nein
				1.OG	52,1	53,7	-	-	nein	52,1	53,7	-	-	-	-	nein
C	SW	61+192		EG	54,5	56,1	-	2,1	ja	54,5	56,1	-	2,1	-	-	ja
				1.OG	54,7	56,3	-	2,3	ja	54,7	56,3	-	2,3	-	-	ja
D		61+186		EG	54,6	56,1	-	2,1	ja	54,6	56,1	-	2,1	-	-	ja
				1.OG	54,7	56,3	-	2,3	ja	54,7	56,3	-	2,3	-	-	ja
E	SO	61+183		EG	51,0	52,5	-	-	nein	51,0	52,5	-	-	-	-	nein
				1.OG	51,5	53,1	-	-	nein	51,5	53,1	-	-	-	-	nein
F	NO			EG	40,1	41,6	-	-	nein	40,1	41,6	-	-	-	-	nein
				1.OG	45,8	47,4	-	-	nein	45,8	47,4	-	-	-	-	nein
G		61+188		EG	40,1	41,6	-	-	nein	40,1	41,6	-	-	-	-	nein
				1.OG	45,4	46,9	-	-	nein	45,4	46,9	-	-	-	-	nein
Albert-Einstein-Straße 6				Anzahl: 2 WE / Gebäude			Grenzwert: 64	/ 54 dB(A)								
A	SO	61+170	WA	1.OG	43,5	45,1	-	-	nein	43,5	45,1	-	-	-	-	nein
B	NO	61+176		EG	42,0	43,5	-	-	nein	42,0	43,5	-	-	-	-	nein
				1.OG	44,0	45,5	-	-	nein	44,0	45,5	-	-	-	-	nein
C	NW	61+182		EG	51,2	52,7	-	-	nein	51,2	52,7	-	-	-	-	nein
				1.OG	51,9	53,5	-	-	nein	51,9	53,5	-	-	-	-	nein
D	SW	61+181		EG	54,1	55,6	-	1,6	ja	54,1	55,6	-	1,6	-	-	ja
				1.OG	54,3	55,9	-	1,9	ja	54,3	55,9	-	1,9	-	-	ja
E	NW	61+179		EG	54,1	55,6	-	1,6	ja	54,1	55,6	-	1,6	-	-	ja
				1.OG	54,2	55,8	-	1,8	ja	54,2	55,8	-	1,8	-	-	ja
F	SW	61+174		EG	54,5	56,0	-	2,0	ja	54,5	56,0	-	2,0	-	-	ja
				1.OG	54,7	56,2	-	2,2	ja	54,7	56,2	-	2,2	-	-	ja
G	SO	61+170		EG	52,6	54,2	-	0,2	ja	52,6	54,2	-	0,2	-	-	ja
				1.OG	51,7	53,3	-	-	nein	51,7	53,3	-	-	-	-	nein
Albert-Einstein-Straße 7				Anzahl: 2 WE / Gebäude			Grenzwert: 64	/ 54 dB(A)								
A	SO	61+152	WA	1.OG	47,9	49,5	-	-	nein	47,9	49,5	-	-	-	-	nein
				2.OG	50,3	51,9	-	-	nein	50,3	51,9	-	-	-	-	nein
B	NO			EG	38,8	40,3	-	-	nein	38,8	40,3	-	-	-	-	nein
				1.OG	41,8	43,3	-	-	nein	41,8	43,3	-	-	-	-	nein
				2.OG	44,7	46,2	-	-	nein	44,7	46,2	-	-	-	-	nein
C	NW	61+155		EG	46,4	48,0	-	-	nein	46,4	48,0	-	-	-	-	nein
				1.OG	48,9	50,5	-	-	nein	48,9	50,5	-	-	-	-	nein

Fassade	Richtung	Stationier. [km]	Nutzung	Geschoß	Bestand ohne Lärmschutz LrT [dB(A)]	Bestand ohne Lärmschutz LrN [dB(A)]	Überschreitung IGW Tag [dB(A)]	Überschreitung IGW Nacht [dB(A)]	Förder-berechtigung ohne LS	Bestand mit Lärmschutz LrT [dB(A)]	Bestand mit Lärmschutz LrN [dB(A)]	Überschreitung IGW Tag [dB(A)]	Überschreitung IGW Nacht [dB(A)]	Minderung zu Bestand Tag [dB(A)]	Minderung zu Bestand Nacht [dB(A)]	Förder-berechtigung i.S.d. Richtl.
C	NW	61+155	WA	2.OG	51,1	52,7	-	-	nein	51,1	52,7	-	-	-	-	nein
D	SW	61+154		EG	48,7	50,2	-	-	nein	48,7	50,2	-	-	-	-	nein
				1.OG	50,9	52,4	-	-	nein	50,9	52,4	-	-	-	-	nein
				2.OG	53,0	54,6	-	0,6	ja	53,0	54,6	-	0,6	-	-	ja
E	NW	61+153		EG	48,6	50,2	-	-	nein	48,6	50,2	-	-	-	-	nein
				1.OG	51,1	52,7	-	-	nein	51,1	52,7	-	-	-	-	nein
				2.OG	52,9	54,4	-	0,4	ja	52,9	54,4	-	0,4	-	-	ja
F		61+152		EG	49,4	51,0	-	-	nein	49,4	51,0	-	-	-	-	nein
				1.OG	51,8	53,3	-	-	nein	51,8	53,3	-	-	-	-	nein
				2.OG	53,1	54,6	-	0,6	ja	53,1	54,6	-	0,6	-	-	ja
G				EG	49,6	51,2	-	-	nein	49,6	51,2	-	-	-	-	nein
				1.OG	51,8	53,3	-	-	nein	51,8	53,3	-	-	-	-	nein
				2.OG	53,0	54,5	-	0,5	ja	53,0	54,5	-	0,5	-	-	ja
H	SW			EG	50,4	52,0	-	-	nein	50,4	52,0	-	-	-	-	nein
				1.OG	53,0	54,6	-	0,6	ja	53,0	54,6	-	0,6	-	-	ja
				2.OG	53,3	54,9	-	0,9	ja	53,3	54,9	-	0,9	-	-	ja
I	SO			EG	45,7	47,3	-	-	nein	45,7	47,3	-	-	-	-	nein
				1.OG	48,6	50,2	-	-	nein	48,6	50,2	-	-	-	-	nein
				2.OG	50,2	51,7	-	-	nein	50,2	51,7	-	-	-	-	nein
J				EG	46,0	47,6	-	-	nein	46,0	47,6	-	-	-	-	nein
				1.OG	48,0	49,6	-	-	nein	48,0	49,6	-	-	-	-	nein
				2.OG	50,3	51,8	-	-	nein	50,3	51,8	-	-	-	-	nein
Albert-Einstein-Straße 8				Anzahl: 2 WE / Gebäude			Grenzwert: 64	/ 54 dB(A)								
A	NW	61+168	WA	EG	52,7	54,3	-	0,3	ja	52,7	54,3	-	0,3	-	-	ja
				1.OG	52,9	54,4	-	0,4	ja	52,9	54,4	-	0,4	-	-	ja
B	SW	61+165		EG	54,6	56,1	-	2,1	ja	54,6	56,1	-	2,1	-	-	ja
				1.OG	54,7	56,3	-	2,3	ja	54,7	56,3	-	2,3	-	-	ja
C	SO	61+162		EG	53,2	54,7	-	0,7	ja	53,2	54,7	-	0,7	-	-	ja
				1.OG	53,4	54,9	-	0,9	ja	53,4	54,9	-	0,9	-	-	ja
D	SW	61+160		EG	53,3	54,9	-	0,9	ja	53,3	54,9	-	0,9	-	-	ja
				1.OG	53,5	55,1	-	1,1	ja	53,5	55,1	-	1,1	-	-	ja
E		61+155		EG	53,8	55,4	-	1,4	ja	53,8	55,4	-	1,4	-	-	ja
				1.OG	54,1	55,6	-	1,6	ja	54,1	55,6	-	1,6	-	-	ja
F	SO	61+152		EG	50,8	52,4	-	-	nein	50,8	52,4	-	-	-	-	nein
				1.OG	51,0	52,6	-	-	nein	51,0	52,6	-	-	-	-	nein
G	NO			EG	37,0	38,6	-	-	nein	37,0	38,6	-	-	-	-	nein
				1.OG	38,8	40,4	-	-	nein	38,8	40,4	-	-	-	-	nein
H	SO	61+153		EG	40,2	41,7	-	-	nein	40,2	41,7	-	-	-	-	nein
				1.OG	42,0	43,5	-	-	nein	42,0	43,5	-	-	-	-	nein
I		61+152		EG	48,1	49,6	-	-	nein	48,1	49,6	-	-	-	-	nein
				1.OG	48,4	50,0	-	-	nein	48,4	50,0	-	-	-	-	nein

Fassade	Richtung	Stationier. [km]	Nutzung	Geschoß	Bestand ohne Lärmschutz LrT [dB(A)]	Bestand ohne Lärmschutz LrN [dB(A)]	Überschreitung IGW Tag [dB(A)]	Überschreitung IGW Nacht [dB(A)]	Förder-berechtigung ohne LS	Bestand mit Lärmschutz LrT [dB(A)]	Bestand mit Lärmschutz LrN [dB(A)]	Überschreitung IGW Tag [dB(A)]	Überschreitung IGW Nacht [dB(A)]	Minderung zu Bestand Tag [dB(A)]	Minderung zu Bestand Nacht [dB(A)]	Förder-berechtigung i.S.d. Richtl.
J	NO	61+159	WA	EG	44,6	46,2	-	-	nein	44,6	46,2	-	-	-	-	nein
				1.OG	46,8	48,4	-	-	nein	46,8	48,4	-	-	-	-	nein
K	NW	61+166		EG	49,1	50,7	-	-	nein	49,1	50,7	-	-	-	-	nein
				1.OG	49,7	51,2	-	-	nein	49,7	51,2	-	-	-	-	nein
L	NO	61+167		EG	40,5	42,1	-	-	nein	40,5	42,1	-	-	-	-	nein
				1.OG	43,0	44,6	-	-	nein	43,0	44,6	-	-	-	-	nein
M	NW	61+168		EG	52,1	53,7	-	-	nein	52,1	53,7	-	-	-	-	nein
				1.OG	52,4	53,9	-	-	nein	52,4	53,9	-	-	-	-	nein
Albert-Einstein-Straße 9				Anzahl: 2 WE / Gebäude			Grenzwert: 64	/ 54 dB(A)								
A	SW	61+144	WA	EG	49,7	51,3	-	-	nein	49,7	51,3	-	-	-	-	nein
				1.OG	52,0	53,5	-	-	nein	52,0	53,5	-	-	-	-	nein
				2.OG	53,3	54,9	-	0,9	ja	53,3	54,9	-	0,9	-	-	ja
B	NW	61+143		EG	50,9	52,5	-	-	nein	50,9	52,5	-	-	-	-	nein
				1.OG	52,2	53,8	-	-	nein	52,2	53,8	-	-	-	-	nein
				2.OG	53,1	54,7	-	0,7	ja	53,1	54,7	-	0,7	-	-	ja
C	SW	61+142		EG	50,4	51,9	-	-	nein	50,4	51,9	-	-	-	-	nein
				1.OG	52,6	54,2	-	0,2	ja	52,6	54,2	-	0,2	-	-	ja
				2.OG	53,4	55,0	-	1,0	ja	53,4	55,0	-	1,0	-	-	ja
D	SO	61+141		EG	47,1	48,6	-	-	nein	47,1	48,6	-	-	-	-	nein
				1.OG	51,3	52,9	-	-	nein	51,3	52,9	-	-	-	-	nein
				2.OG	52,4	53,9	-	-	nein	52,4	53,9	-	-	-	-	nein
E	SW	61+140		EG	49,2	50,8	-	-	nein	49,2	50,8	-	-	-	-	nein
				1.OG	51,7	53,2	-	-	nein	51,7	53,2	-	-	-	-	nein
				2.OG	52,7	54,3	-	0,3	ja	52,7	54,3	-	0,3	-	-	ja
F				EG	50,4	51,9	-	-	nein	50,4	51,9	-	-	-	-	nein
				1.OG	52,3	53,9	-	-	nein	52,3	53,9	-	-	-	-	nein
				2.OG	53,3	54,8	-	0,8	ja	53,3	54,8	-	0,8	-	-	ja
G	SO	61+139		EG	47,0	48,6	-	-	nein	47,0	48,6	-	-	-	-	nein
				1.OG	49,1	50,7	-	-	nein	49,1	50,7	-	-	-	-	nein
				2.OG	50,0	51,5	-	-	nein	50,0	51,5	-	-	-	-	nein
H	NO	61+140		EG	38,2	39,7	-	-	nein	38,2	39,7	-	-	-	-	nein
				1.OG	40,7	42,3	-	-	nein	40,7	42,3	-	-	-	-	nein
				2.OG	43,5	45,0	-	-	nein	43,5	45,0	-	-	-	-	nein
I	NW	61+141		EG	39,8	41,3	-	-	nein	39,8	41,3	-	-	-	-	nein
				1.OG	44,1	45,6	-	-	nein	44,1	45,6	-	-	-	-	nein
				2.OG	46,4	48,0	-	-	nein	46,4	48,0	-	-	-	-	nein
J	N	61+143		EG	39,2	40,7	-	-	nein	39,2	40,7	-	-	-	-	nein
				1.OG	44,1	45,6	-	-	nein	44,1	45,6	-	-	-	-	nein
				2.OG	46,1	47,7	-	-	nein	46,1	47,7	-	-	-	-	nein
K	NW	61+145		EG	47,8	49,3	-	-	nein	47,8	49,3	-	-	-	-	nein
				1.OG	49,9	51,4	-	-	nein	49,9	51,4	-	-	-	-	nein

Fassade	Richtung	Stationier. [km]	Nutzung	Geschoß	Bestand ohne Lärmschutz LrT [dB(A)]	LrN [dB(A)]	Überschreitung IGW Tag [dB(A)]	Nacht [dB(A)]	Förder-berechtigung ohne LS	Bestand mit Lärmschutz LrT [dB(A)]	LrN [dB(A)]	Überschreitung IGW Tag [dB(A)]	Nacht [dB(A)]	Minderung zu Bestand Tag [dB(A)]	Nacht [dB(A)]	Förder-berechtigung i.S.d. Richtl.
K	NW	61+145	WA	2.OG	51,6	53,1	-	-	nein	51,6	53,1	-	-	-	-	nein
Albert-Einstein-Straße 10				Anzahl: 2 WE / Gebäude			Grenzwert: 64	/ 54 dB(A)								
A	NO	61+156	WA	1.OG	44,0	45,6	-	-	nein	44,0	45,6	-	-	-	-	nein
B		61+163		EG	41,1	42,6	-	-	nein	41,1	42,6	-	-	-	-	nein
				1.OG	44,5	46,0	-	-	nein	44,5	46,0	-	-	-	-	nein
C	NW	61+167		EG	50,5	52,0	-	-	nein	50,5	52,0	-	-	-	-	nein
				1.OG	52,4	53,9	-	-	nein	52,4	53,9	-	-	-	-	nein
D	SW	61+165		EG	50,0	51,5	-	-	nein	50,0	51,5	-	-	-	-	nein
				1.OG	53,9	55,5	-	1,5	ja	53,9	55,5	-	1,5	-	-	ja
E	SO	61+162		EG	43,8	45,4	-	-	nein	43,8	45,4	-	-	-	-	nein
				1.OG	53,1	54,6	-	0,6	ja	53,1	54,6	-	0,6	-	-	ja
F	SW	61+158		EG	48,2	49,7	-	-	nein	48,2	49,7	-	-	-	-	nein
				1.OG	54,0	55,6	-	1,6	ja	54,0	55,6	-	1,6	-	-	ja
G	SO	61+154		EG	49,9	51,4	-	-	nein	49,9	51,4	-	-	-	-	nein
				1.OG	50,9	52,5	-	-	nein	50,9	52,5	-	-	-	-	nein
Albert-Einstein-Straße 11				Anzahl: 2 WE / Gebäude			Grenzwert: 64	/ 54 dB(A)								
A	NW	61+123	WA	EG	49,4	50,9	-	-	nein	49,4	50,9	-	-	-	-	nein
				1.OG	51,3	52,8	-	-	nein	51,3	52,8	-	-	-	-	nein
				2.OG	51,9	53,4	-	-	nein	51,9	53,4	-	-	-	-	nein
B	SW	61+121		EG	50,0	51,6	-	-	nein	50,0	51,6	-	-	-	-	nein
				1.OG	51,4	52,9	-	-	nein	51,4	52,9	-	-	-	-	nein
				2.OG	52,6	54,1	-	0,1	ja	52,6	54,1	-	0,1	-	-	ja
C	SO			EG	47,3	48,9	-	-	nein	47,3	48,9	-	-	-	-	nein
				1.OG	48,4	50,0	-	-	nein	48,4	50,0	-	-	-	-	nein
				2.OG	49,3	50,9	-	-	nein	49,3	50,9	-	-	-	-	nein
D				EG	47,3	48,8	-	-	nein	47,3	48,8	-	-	-	-	nein
				1.OG	49,0	50,5	-	-	nein	49,0	50,5	-	-	-	-	nein
				2.OG	49,4	51,0	-	-	nein	49,4	51,0	-	-	-	-	nein
Albert-Einstein-Straße 12				Anzahl: 2 WE / Gebäude			Grenzwert: 64	/ 54 dB(A)								
A	NW	61+151	WA	1.OG	45,0	46,5	-	-	nein	45,0	46,5	-	-	-	-	nein
B	NO	61+152		1.OG	42,0	43,6	-	-	nein	42,0	43,6	-	-	-	-	nein
C	NW			EG	51,2	52,8	-	-	nein	51,2	52,8	-	-	-	-	nein
				1.OG	51,9	53,5	-	-	nein	51,9	53,5	-	-	-	-	nein
D	SW	61+148		EG	53,9	55,5	-	1,5	ja	53,9	55,5	-	1,5	-	-	ja
				1.OG	54,4	56,0	-	2,0	ja	54,4	56,0	-	2,0	-	-	ja
E	SO	61+143		EG	52,7	54,3	-	0,3	ja	52,7	54,3	-	0,3	-	-	ja
				1.OG	52,9	54,4	-	0,4	ja	52,9	54,4	-	0,4	-	-	ja
F	SW	61+141		EG	52,9	54,4	-	0,4	ja	52,9	54,4	-	0,4	-	-	ja
				1.OG	53,1	54,6	-	0,6	ja	53,1	54,6	-	0,6	-	-	ja

Fassade	Richtung	Stationier. [km]	Nutzung	Geschoß	Bestand ohne Lärmschutz LrT [dB(A)]	Bestand ohne Lärmschutz LrN [dB(A)]	Überschreitung IGW Tag [dB(A)]	Überschreitung IGW Nacht [dB(A)]	Förder-berechtigung ohne LS	Bestand mit Lärmschutz LrT [dB(A)]	Bestand mit Lärmschutz LrN [dB(A)]	Überschreitung IGW Tag [dB(A)]	Überschreitung IGW Nacht [dB(A)]	Minderung zu Bestand Tag [dB(A)]	Minderung zu Bestand Nacht [dB(A)]	Förder-berechtigung i.S.d. Richtl.
G	SO	61+140	WA	EG	50,8	52,3	-	-	nein	50,8	52,3	-	-	-	-	nein
				1.OG	52,0	53,6	-	-	nein	52,0	53,6	-	-	-	-	nein
H	NO	61+145		EG	38,9	40,5	-	-	nein	38,9	40,5	-	-	-	-	nein
				1.OG	46,3	47,9	-	-	nein	46,3	47,9	-	-	-	-	nein
Albert-Einstein-Straße 13/1				Anzahl: 2 WE / Gebäude			Grenzwert: 64	/ 54 dB(A)								
A	SO	61+121	WA	EG	47,2	48,7	-	-	nein	47,2	48,7	-	-	-	-	nein
				1.OG	48,4	49,9	-	-	nein	48,4	49,9	-	-	-	-	nein
				2.OG	49,0	50,6	-	-	nein	49,0	50,6	-	-	-	-	nein
B				EG	44,3	45,8	-	-	nein	44,3	45,8	-	-	-	-	nein
				1.OG	44,9	46,4	-	-	nein	44,9	46,4	-	-	-	-	nein
				2.OG	45,5	47,0	-	-	nein	45,5	47,0	-	-	-	-	nein
C	NO			EG	37,4	38,9	-	-	nein	37,4	38,9	-	-	-	-	nein
				1.OG	37,6	39,2	-	-	nein	37,6	39,2	-	-	-	-	nein
				2.OG	38,9	40,5	-	-	nein	38,9	40,5	-	-	-	-	nein
E	NW	61+124		EG	50,8	52,4	-	-	nein	50,8	52,4	-	-	-	-	nein
				1.OG	52,3	53,9	-	-	nein	52,3	53,9	-	-	-	-	nein
				2.OG	52,9	54,4	-	0,4	ja	52,9	54,4	-	0,4	-	-	ja
Albert-Einstein-Straße 14				Anzahl: 2 WE / Gebäude			Grenzwert: 64	/ 54 dB(A)								
A	NW	61+136	WA	1.OG	52,4	54,0	-	-	nein	52,4	54,0	-	-	-	-	nein
B	SW	61+132		EG	54,1	55,7	-	1,7	ja	54,1	55,7	-	1,7	-	-	ja
				1.OG	54,3	55,9	-	1,9	ja	54,3	55,9	-	1,9	-	-	ja
C	NW	61+131		EG	54,1	55,6	-	1,6	ja	54,1	55,6	-	1,6	-	-	ja
				1.OG	54,4	55,9	-	1,9	ja	54,4	55,9	-	1,9	-	-	ja
D	SW			EG	54,0	55,5	-	1,5	ja	54,0	55,5	-	1,5	-	-	ja
				1.OG	54,1	55,7	-	1,7	ja	54,1	55,7	-	1,7	-	-	ja
E	SO			EG	50,5	52,1	-	-	nein	50,5	52,1	-	-	-	-	nein
				1.OG	51,1	52,7	-	-	nein	51,1	52,7	-	-	-	-	nein
F				EG	50,4	52,0	-	-	nein	50,4	52,0	-	-	-	-	nein
				1.OG	51,2	52,8	-	-	nein	51,2	52,8	-	-	-	-	nein
G				EG	50,2	51,7	-	-	nein	50,2	51,7	-	-	-	-	nein
				1.OG	51,1	52,7	-	-	nein	51,1	52,7	-	-	-	-	nein
H	NO			EG	40,3	41,8	-	-	nein	40,3	41,8	-	-	-	-	nein
				1.OG	44,7	46,2	-	-	nein	44,7	46,2	-	-	-	-	nein
I				EG	39,5	41,1	-	-	nein	39,5	41,1	-	-	-	-	nein
				1.OG	45,4	47,0	-	-	nein	45,4	47,0	-	-	-	-	nein
J		61+133		EG	40,0	41,5	-	-	nein	40,0	41,5	-	-	-	-	nein
				1.OG	47,1	48,7	-	-	nein	47,1	48,7	-	-	-	-	nein
Albert-Einstein-Straße 15				Anzahl: 2 WE / Gebäude			Grenzwert: 64	/ 54 dB(A)								
B	SO	61+121	WA	EG	38,1	39,7	-	-	nein	38,1	39,7	-	-	-	-	nein

Fassade	Richtung	Stationier. [km]	Nutzung	Geschoß	Bestand ohne Lärmschutz LrT [dB(A)]	Bestand ohne Lärmschutz LrN [dB(A)]	Überschreitung IGW Tag [dB(A)]	Überschreitung IGW Nacht [dB(A)]	Förder-berechtigung ohne LS	Bestand mit Lärmschutz LrT [dB(A)]	Bestand mit Lärmschutz LrN [dB(A)]	Überschreitung IGW Tag [dB(A)]	Überschreitung IGW Nacht [dB(A)]	Minderung zu Bestand Tag [dB(A)]	Minderung zu Bestand Nacht [dB(A)]	Förder-berechtigung i.S.d. Richtl.
B	SO	61+121	WA	1.OG	38,8	40,4	-	-	nein	38,8	40,4	-	-	-	-	nein
				2.OG	41,5	43,0	-	-	nein	41,5	43,0	-	-	-	-	nein
C	NW	61+130		EG	48,8	50,4	-	-	nein	48,8	50,4	-	-	-	-	nein
				1.OG	50,2	51,7	-	-	nein	50,2	51,7	-	-	-	-	nein
				2.OG	50,7	52,3	-	-	nein	50,7	52,3	-	-	-	-	nein
D	SW	61+127		EG	50,3	51,8	-	-	nein	50,3	51,8	-	-	-	-	nein
				1.OG	51,7	53,3	-	-	nein	51,7	53,3	-	-	-	-	nein
				2.OG	52,8	54,4	-	0,4	ja	52,8	54,4	-	0,4	-	-	ja
Albert-Einstein-Straße 16				Anzahl: 2 WE / Gebäude			Grenzwert: 64	/ 54 dB(A)								
A	NW	61+124	WA	1.OG	51,7	53,3	-	-	nein	51,7	53,3	-	-	-	-	nein
				2.OG	52,8	54,4	-	0,4	ja	52,8	54,4	-	0,4	-	-	ja
B		61+123		EG	51,6	53,1	-	-	nein	51,6	53,1	-	-	-	-	nein
				1.OG	52,1	53,6	-	-	nein	52,1	53,6	-	-	-	-	nein
				2.OG	52,9	54,5	-	0,5	ja	52,9	54,5	-	0,5	-	-	ja
C	SW	61+121		EG	53,8	55,3	-	1,3	ja	53,8	55,3	-	1,3	-	-	ja
				1.OG	53,9	55,5	-	1,5	ja	53,9	55,5	-	1,5	-	-	ja
				2.OG	54,1	55,6	-	1,6	ja	54,1	55,6	-	1,6	-	-	ja
D	SO	61+120		EG	50,7	52,3	-	-	nein	50,7	52,3	-	-	-	-	nein
				1.OG	51,5	53,0	-	-	nein	51,5	53,0	-	-	-	-	nein
				2.OG	51,8	53,4	-	-	nein	51,8	53,4	-	-	-	-	nein
E	NO	61+121		EG	39,4	40,9	-	-	nein	39,4	40,9	-	-	-	-	nein
				1.OG	44,2	45,7	-	-	nein	44,2	45,7	-	-	-	-	nein
				2.OG	46,2	47,7	-	-	nein	46,2	47,7	-	-	-	-	nein
F	NW	61+124		EG	47,5	49,1	-	-	nein	47,5	49,1	-	-	-	-	nein
				1.OG	51,0	52,6	-	-	nein	51,0	52,6	-	-	-	-	nein
				2.OG	52,4	54,0	-	-	nein	52,4	54,0	-	-	-	-	nein
Albert-Einstein-Straße 18				Anzahl: 2 WE / Gebäude			Grenzwert: 64	/ 54 dB(A)								
A	NW	61+114	WA	1.OG	51,2	52,8	-	-	nein	51,2	52,8	-	-	-	-	nein
				2.OG	51,5	53,1	-	-	nein	51,5	53,1	-	-	-	-	nein
B				EG	53,5	55,1	-	1,1	ja	53,5	55,1	-	1,1	-	-	ja
				1.OG	52,2	53,8	-	-	nein	52,2	53,8	-	-	-	-	nein
				2.OG	52,4	54,0	-	-	nein	52,4	54,0	-	-	-	-	nein
C	SW	61+111		EG	53,9	55,4	-	1,4	ja	53,9	55,4	-	1,4	-	-	ja
				1.OG	54,0	55,6	-	1,6	ja	54,0	55,6	-	1,6	-	-	ja
				2.OG	54,1	55,6	-	1,6	ja	54,1	55,6	-	1,6	-	-	ja
D		61+105		EG	54,2	55,8	-	1,8	ja	54,2	55,8	-	1,8	-	-	ja
				1.OG	54,4	55,9	-	1,9	ja	54,4	55,9	-	1,9	-	-	ja
				2.OG	54,2	55,8	-	1,8	ja	54,2	55,8	-	1,8	-	-	ja
E	SO	61+102		EG	51,0	52,6	-	-	nein	51,0	52,6	-	-	-	-	nein
				1.OG	51,2	52,7	-	-	nein	51,2	52,7	-	-	-	-	nein

Fassade	Richtung	Stationier. [km]	Nutzung	Geschoß	Bestand ohne Lärmschutz LrT [dB(A)]	Bestand ohne Lärmschutz LrN [dB(A)]	Überschreitung IGW Tag [dB(A)]	Überschreitung IGW Nacht [dB(A)]	Förder-berechtigung ohne LS	Bestand mit Lärmschutz LrT [dB(A)]	Bestand mit Lärmschutz LrN [dB(A)]	Überschreitung IGW Tag [dB(A)]	Überschreitung IGW Nacht [dB(A)]	Minderung zu Bestand Tag [dB(A)]	Minderung zu Bestand Nacht [dB(A)]	Förder-berechtigung i.S.d. Richtl.
E	SO	61+102	WA	2.OG	50,3	51,8	-	-	nein	50,3	51,8	-	-	-	-	nein
F				EG	45,5	47,1	-	-	nein	45,5	47,1	-	-	-	-	nein
				1.OG	48,2	49,8	-	-	nein	48,2	49,8	-	-	-	-	nein
				2.OG	47,6	49,1	-	-	nein	47,6	49,1	-	-	-	-	nein
G	NO	61+108		EG	38,2	39,8	-	-	nein	38,2	39,8	-	-	-	-	nein
				1.OG	42,0	43,5	-	-	nein	42,0	43,5	-	-	-	-	nein
				2.OG	44,9	46,4	-	-	nein	44,9	46,4	-	-	-	-	nein
Albert-Einstein-Straße 20				Anzahl: 2 WE / Gebäude			Grenzwert: 64	/ 54 dB(A)								
A	NO	61+100	WA	1.OG	40,0	41,6	-	-	nein	40,0	41,6	-	-	-	-	nein
B	NW			EG	53,4	54,9	-	0,9	ja	53,4	54,9	-	0,9	-	-	ja
				1.OG	51,9	53,5	-	-	nein	51,9	53,5	-	-	-	-	nein
C	SW			EG	53,9	55,4	-	1,4	ja	53,9	55,4	-	1,4	-	-	ja
				1.OG	54,0	55,6	-	1,6	ja	54,0	55,6	-	1,6	-	-	ja
D	SO	61+096		EG	49,9	51,5	-	-	nein	49,9	51,5	-	-	-	-	nein
				1.OG	50,3	51,9	-	-	nein	50,3	51,9	-	-	-	-	nein
E	NO	61+100		EG	37,6	39,2	-	-	nein	37,6	39,2	-	-	-	-	nein
				1.OG	41,0	42,5	-	-	nein	41,0	42,5	-	-	-	-	nein
Albert-Einstein-Straße 22				Anzahl: 2 WE / Gebäude			Grenzwert: 64	/ 54 dB(A)								
A	SW	61+140	WA	EG	50,9	52,5	-	-	nein	50,9	52,5	-	-	-	-	nein
				1.OG	53,6	55,2	-	1,2	ja	53,6	55,2	-	1,2	-	-	ja
B	SO			EG	50,1	51,7	-	-	nein	50,1	51,7	-	-	-	-	nein
				1.OG	52,4	54,0	-	-	nein	52,4	54,0	-	-	-	-	nein
C	SW	61+139		EG	50,4	52,0	-	-	nein	50,4	52,0	-	-	-	-	nein
				1.OG	53,2	54,8	-	0,8	ja	53,2	54,8	-	0,8	-	-	ja
D	NW	61+135		EG	51,4	53,0	-	-	nein	51,4	53,0	-	-	-	-	nein
				1.OG	53,1	54,7	-	0,7	ja	53,1	54,7	-	0,7	-	-	ja
E	SO			EG	45,3	46,9	-	-	nein	45,3	46,9	-	-	-	-	nein
				1.OG	49,6	51,1	-	-	nein	49,6	51,1	-	-	-	-	nein
F	NO	61+138		EG	39,4	40,9	-	-	nein	39,4	40,9	-	-	-	-	nein
				1.OG	42,4	44,0	-	-	nein	42,4	44,0	-	-	-	-	nein
G	NW	61+140		EG	39,8	41,3	-	-	nein	39,8	41,3	-	-	-	-	nein
				1.OG	42,3	43,9	-	-	nein	42,3	43,9	-	-	-	-	nein
H	NO			EG	41,0	42,6	-	-	nein	41,0	42,6	-	-	-	-	nein
				1.OG	43,1	44,6	-	-	nein	43,1	44,6	-	-	-	-	nein
I	NW	61+145		EG	48,7	50,2	-	-	nein	48,7	50,2	-	-	-	-	nein
				1.OG	51,3	52,9	-	-	nein	51,3	52,9	-	-	-	-	nein
Albert-Einstein-Straße 26				Anzahl: 2 WE / Gebäude			Grenzwert: 64	/ 54 dB(A)								
A	NW	61+121	WA	EG	46,2	47,7	-	-	nein	46,2	47,7	-	-	-	-	nein
				1.OG	49,7	51,2	-	-	nein	49,7	51,2	-	-	-	-	nein

Fassade	Richtung	Stationier. [km]	Nutzung	Geschoß	Bestand ohne Lärmschutz LrT [dB(A)]	Bestand ohne Lärmschutz LrN [dB(A)]	Überschreitung IGW Tag [dB(A)]	Überschreitung IGW Nacht [dB(A)]	Förder-berechtigung ohne LS	Bestand mit Lärmschutz LrT [dB(A)]	Bestand mit Lärmschutz LrN [dB(A)]	Überschreitung IGW Tag [dB(A)]	Überschreitung IGW Nacht [dB(A)]	Minderung zu Bestand Tag [dB(A)]	Minderung zu Bestand Nacht [dB(A)]	Förder-berechtigung i.S.d. Richtl.
A	NW	61+121	WA	2.OG	51,6	53,1	-	-	nein	51,6	53,1	-	-	-	-	nein
B	SW			EG	49,3	50,9	-	-	nein	49,3	50,9	-	-	-	-	nein
				1.OG	52,0	53,6	-	-	nein	52,0	53,6	-	-	-	-	nein
				2.OG	53,9	55,4	-	1,4	ja	53,9	55,4	-	1,4	-	-	ja
C	NW			EG	48,0	49,6	-	-	nein	48,0	49,6	-	-	-	-	nein
				1.OG	50,8	52,3	-	-	nein	50,8	52,3	-	-	-	-	nein
				2.OG	52,9	54,5	-	0,5	ja	52,9	54,5	-	0,5	-	-	ja
D	SW			EG	49,0	50,6	-	-	nein	49,0	50,6	-	-	-	-	nein
				1.OG	51,7	53,2	-	-	nein	51,7	53,2	-	-	-	-	nein
				2.OG	53,6	55,2	-	1,2	ja	53,6	55,2	-	1,2	-	-	ja
E	SO	61+115		EG	46,2	47,8	-	-	nein	46,2	47,8	-	-	-	-	nein
				1.OG	48,7	50,3	-	-	nein	48,7	50,3	-	-	-	-	nein
				2.OG	50,2	51,7	-	-	nein	50,2	51,7	-	-	-	-	nein
F		61+114		EG	46,2	47,7	-	-	nein	46,2	47,7	-	-	-	-	nein
				1.OG	48,3	49,9	-	-	nein	48,3	49,9	-	-	-	-	nein
				2.OG	50,0	51,5	-	-	nein	50,0	51,5	-	-	-	-	nein
G		61+116		EG	45,8	47,3	-	-	nein	45,8	47,3	-	-	-	-	nein
				1.OG	47,2	48,8	-	-	nein	47,2	48,8	-	-	-	-	nein
				2.OG	47,9	49,4	-	-	nein	47,9	49,4	-	-	-	-	nein
H	NO	61+121		EG	38,7	40,3	-	-	nein	38,7	40,3	-	-	-	-	nein
				1.OG	42,6	44,2	-	-	nein	42,6	44,2	-	-	-	-	nein
				2.OG	45,1	46,7	-	-	nein	45,1	46,7	-	-	-	-	nein
Albert-Einstein-Straße 32				Anzahl: 2 WE / Gebäude			Grenzwert: 64	/ 54 dB(A)								
A	NO	61+095	WA	1.OG	43,5	45,1	-	-	nein	43,5	45,1	-	-	-	-	nein
				2.OG	45,5	47,1	-	-	nein	45,5	47,1	-	-	-	-	nein
B		61+099		EG	38,7	40,2	-	-	nein	38,7	40,2	-	-	-	-	nein
				1.OG	42,0	43,6	-	-	nein	42,0	43,6	-	-	-	-	nein
				2.OG	45,3	46,8	-	-	nein	45,3	46,8	-	-	-	-	nein
C	NW	61+100		EG	47,6	49,2	-	-	nein	47,6	49,2	-	-	-	-	nein
				1.OG	51,4	53,0	-	-	nein	51,4	53,0	-	-	-	-	nein
				2.OG	52,5	54,1	-	0,1	ja	52,5	54,1	-	0,1	-	-	ja
D	SW	61+098		EG	50,4	52,0	-	-	nein	50,4	52,0	-	-	-	-	nein
				1.OG	53,4	55,0	-	1,0	ja	53,4	55,0	-	1,0	-	-	ja
				2.OG	54,1	55,7	-	1,7	ja	54,1	55,7	-	1,7	-	-	ja
E	NW	61+096		EG	50,0	51,5	-	-	nein	50,0	51,5	-	-	-	-	nein
				1.OG	53,2	54,8	-	0,8	ja	53,2	54,8	-	0,8	-	-	ja
				2.OG	53,8	55,3	-	1,3	ja	53,8	55,3	-	1,3	-	-	ja
F	SW	61+093		EG	51,6	53,2	-	-	nein	51,6	53,2	-	-	-	-	nein
				1.OG	53,2	54,8	-	0,8	ja	53,2	54,8	-	0,8	-	-	ja
				2.OG	53,6	55,1	-	1,1	ja	53,6	55,1	-	1,1	-	-	ja
G	SO	61+090		EG	51,0	52,5	-	-	nein	51,0	52,5	-	-	-	-	nein

Fassade	Richtung	Stationier. [km]	Nutzung	Geschoß	Bestand ohne Lärmschutz LrT [dB(A)]	Bestand ohne Lärmschutz LrN [dB(A)]	Überschreitung IGW Tag [dB(A)]	Überschreitung IGW Nacht [dB(A)]	Förder-berechtigung ohne LS	Bestand mit Lärmschutz LrT [dB(A)]	Bestand mit Lärmschutz LrN [dB(A)]	Überschreitung IGW Tag [dB(A)]	Überschreitung IGW Nacht [dB(A)]	Minderung zu Bestand Tag [dB(A)]	Minderung zu Bestand Nacht [dB(A)]	Förder-berechtigung i.S.d. Richtl.
G	SO	61+090	WA	1.OG	51,3	52,9	-	-	nein	51,3	52,9	-	-	-	-	nein
				2.OG	51,6	53,2	-	-	nein	51,6	53,2	-	-	-	-	nein
H	SW	61+088		EG	51,8	53,3	-	-	nein	51,8	53,3	-	-	-	-	nein
				1.OG	52,7	54,3	-	0,3	ja	52,7	54,3	-	0,3	-	-	ja
				2.OG	52,9	54,4	-	0,4	ja	52,9	54,4	-	0,4	-	-	ja
I	SO			EG	48,8	50,4	-	-	nein	48,8	50,4	-	-	-	-	nein
				1.OG	49,4	51,0	-	-	nein	49,4	51,0	-	-	-	-	nein
				2.OG	50,0	51,6	-	-	nein	50,0	51,6	-	-	-	-	nein
J	NO	61+089		EG	39,1	40,7	-	-	nein	39,1	40,7	-	-	-	-	nein
				1.OG	44,0	45,5	-	-	nein	44,0	45,5	-	-	-	-	nein
				2.OG	46,0	47,5	-	-	nein	46,0	47,5	-	-	-	-	nein
Albert-Einstein-Straße 34				Anzahl: 2 WE / Gebäude			Grenzwert: 64	/ 54 dB(A)								
A	SO	61+078	WA	1.OG	49,6	51,1	-	-	nein	49,6	51,1	-	-	-	-	nein
				2.OG	50,0	51,5	-	-	nein	50,0	51,5	-	-	-	-	nein
B				EG	44,2	45,7	-	-	nein	44,2	45,7	-	-	-	-	nein
				1.OG	49,3	50,9	-	-	nein	49,3	50,9	-	-	-	-	nein
				2.OG	50,2	51,7	-	-	nein	50,2	51,7	-	-	-	-	nein
C	NO			EG	36,9	38,4	-	-	nein	36,9	38,4	-	-	-	-	nein
				1.OG	40,2	41,8	-	-	nein	40,2	41,8	-	-	-	-	nein
				2.OG	44,1	45,6	-	-	nein	44,1	45,6	-	-	-	-	nein
D	NW	61+081		EG	47,1	48,7	-	-	nein	47,1	48,7	-	-	-	-	nein
				1.OG	50,7	52,2	-	-	nein	50,7	52,2	-	-	-	-	nein
				2.OG	51,2	52,8	-	-	nein	51,2	52,8	-	-	-	-	nein
E	SW	61+079		EG	50,9	52,5	-	-	nein	50,9	52,5	-	-	-	-	nein
				1.OG	53,2	54,8	-	0,8	ja	53,2	54,8	-	0,8	-	-	ja
				2.OG	53,3	54,9	-	0,9	ja	53,3	54,9	-	0,9	-	-	ja
F		61+078		EG	50,7	52,3	-	-	nein	50,7	52,3	-	-	-	-	nein
				1.OG	53,2	54,8	-	0,8	ja	53,2	54,8	-	0,8	-	-	ja
				2.OG	53,4	55,0	-	1,0	ja	53,4	55,0	-	1,0	-	-	ja
G				EG	50,0	51,5	-	-	nein	50,0	51,5	-	-	-	-	nein
				1.OG	52,8	54,3	-	0,3	ja	52,8	54,3	-	0,3	-	-	ja
				2.OG	52,9	54,4	-	0,4	ja	52,9	54,4	-	0,4	-	-	ja
Albert-Einstein-Straße 36				Anzahl: 2 WE / Gebäude			Grenzwert: 64	/ 54 dB(A)								
A	SO	61+078	WA	EG	50,3	51,9	-	-	nein	50,3	51,9	-	-	-	-	nein
B	NO			EG	37,6	39,2	-	-	nein	37,6	39,2	-	-	-	-	nein
C		61+079		EG	39,6	41,2	-	-	nein	39,6	41,2	-	-	-	-	nein
D		61+083		EG	39,6	41,2	-	-	nein	39,6	41,2	-	-	-	-	nein
E	NW	61+086		EG	51,2	52,7	-	-	nein	51,2	52,7	-	-	-	-	nein
F		61+085		EG	51,6	53,1	-	-	nein	51,6	53,1	-	-	-	-	nein
G	SW	61+081		EG	53,8	55,4	-	1,4	ja	53,8	55,4	-	1,4	-	-	ja

Fassade	Richtung	Stationier. [km]	Nutzung	Geschoß	Bestand ohne Lärmschutz LrT [dB(A)]	LrN	Überschreitung IGW Tag [dB(A)]	Nacht	Förder-berechtigung ohne LS	Bestand mit Lärmschutz LrT [dB(A)]	LrN	Überschreitung IGW Tag [dB(A)]	Nacht	Minderung zu Bestand Tag [dB(A)]	Nacht	Förder-berechtigung i.S.d. Richtl.
H	SO	61+078	WA	EG	52,1	53,6	-	-	nein	52,1	53,6	-	-	-	-	nein
I	SW			EG	53,5	55,1	-	1,1	ja	53,5	55,1	-	1,1	-	-	ja
Albert-Einstein-Straße 38				Anzahl: 2 WE / Gebäude			Grenzwert: 64	/ 54 dB(A)								
B	SO	61+065	WA	EG	39,3	40,9	-	-	nein	39,3	40,9	-	-	-	-	nein
C	NO	61+068		EG	38,8	40,4	-	-	nein	38,8	40,4	-	-	-	-	nein
D	NW	61+073		EG	52,0	53,5	-	-	nein	52,0	53,5	-	-	-	-	nein
E	SW	61+069		EG	53,6	55,2	-	1,2	ja	53,6	55,2	-	1,2	-	-	ja
F	SO	61+066		EG	51,4	52,9	-	-	nein	51,4	52,9	-	-	-	-	nein
G	SW	61+065		EG	52,7	54,2	-	0,2	ja	52,7	54,2	-	0,2	-	-	ja
Albert-Einstein-Straße 40				Anzahl: 2 WE / Gebäude			Grenzwert: 64	/ 54 dB(A)								
B	SW	61+055	WA	EG	53,4	54,9	-	0,9	ja	53,4	54,9	-	0,9	-	-	ja
C		61+048		EG	53,6	55,2	-	1,2	ja	53,6	55,2	-	1,2	-	-	ja
D	SO	61+047		EG	49,7	51,3	-	-	nein	49,7	51,3	-	-	-	-	nein
E	NO	61+054		EG	43,0	44,5	-	-	nein	43,0	44,5	-	-	-	-	nein
F	NW	61+055		EG	46,4	47,9	-	-	nein	46,4	47,9	-	-	-	-	nein
Albert-Einstein-Straße 42				Anzahl: 2 WE / Gebäude			Grenzwert: 64	/ 54 dB(A)								
B	SO	61+037	WA	EG	42,0	43,6	-	-	nein	42,0	43,6	-	-	-	-	nein
C	NO	61+041		EG	41,4	43,0	-	-	nein	41,4	43,0	-	-	-	-	nein
D	NW			EG	52,1	53,6	-	-	nein	52,1	53,6	-	-	-	-	nein
E	SW			EG	53,5	55,0	-	1,0	ja	53,5	55,0	-	1,0	-	-	ja
F	SO			EG	51,0	52,5	-	-	nein	51,0	52,5	-	-	-	-	nein
G	SW	61+039		EG	52,9	54,5	-	0,5	ja	52,9	54,5	-	0,5	-	-	ja
Albert-Einstein-Straße 46				Anzahl: 2 WE / Gebäude			Grenzwert: 64	/ 54 dB(A)								
A	NW	61+007	WA	EG	52,7	54,3	-	0,3	ja	52,7	54,3	-	0,3	-	-	ja
				1.OG	53,4	54,9	-	0,9	ja	53,4	54,9	-	0,9	-	-	ja
B	SW	61+000		EG	53,2	54,8	-	0,8	ja	53,2	54,8	-	0,8	-	-	ja
				1.OG	53,3	54,9	-	0,9	ja	53,3	54,9	-	0,9	-	-	ja
C	SO			EG	49,4	50,9	-	-	nein	49,4	50,9	-	-	-	-	nein
				1.OG	48,3	49,9	-	-	nein	48,3	49,9	-	-	-	-	nein
D	NO	61+004		EG	45,6	47,1	-	-	nein	45,6	47,1	-	-	-	-	nein
				1.OG	48,5	50,1	-	-	nein	48,5	50,1	-	-	-	-	nein
Albert-Einstein-Straße 48				Anzahl: 2 WE / Gebäude			Grenzwert: 64	/ 54 dB(A)								
A	NW	61+014	WA	EG	51,3	52,8	-	-	nein	51,3	52,8	-	-	-	-	nein
				1.OG	51,4	53,0	-	-	nein	51,4	53,0	-	-	-	-	nein
B	SW	61+013		EG	51,7	53,3	-	-	nein	51,7	53,3	-	-	-	-	nein
				1.OG	52,6	54,1	-	0,1	ja	52,6	54,1	-	0,1	-	-	ja
C	SO	61+008		EG	46,5	48,0	-	-	nein	46,5	48,0	-	-	-	-	nein
				1.OG	48,1	49,7	-	-	nein	48,1	49,7	-	-	-	-	nein

Fassade	Richtung	Stationier. [km]	Nutzung	Geschoß	Bestand ohne Lärmschutz LrT [dB(A)]	LrN	Überschreitung IGW Tag [dB(A)]	Nacht	Förder-berechtigung ohne LS	Bestand mit Lärmschutz LrT [dB(A)]	LrN	Überschreitung IGW Tag [dB(A)]	Nacht	Minderung zu Bestand Tag [dB(A)]	Nacht	Förder-berechtigung i.S.d. Richtl.
D	NO	61+014	WA	EG	42,4	44,0	-	-	nein	42,4	44,0	-	-	-	-	nein
				1.OG	43,7	45,2	-	-	nein	43,7	45,2	-	-	-	-	nein
Albert-Einstein-Straße 50				Anzahl: 2 WE / Gebäude			Grenzwert: 64	/ 54 dB(A)								
B	SW	61+025	WA	EG	52,8	54,3	-	0,3	ja	52,8	54,3	-	0,3	-	-	ja
				1.OG	53,1	54,7	-	0,7	ja	53,1	54,7	-	0,7	-	-	ja
				2.OG	52,6	54,2	-	0,2	ja	52,6	54,2	-	0,2	-	-	ja
C	SO	61+023		EG	49,5	51,0	-	-	nein	49,5	51,0	-	-	-	-	nein
				1.OG	50,1	51,7	-	-	nein	50,1	51,7	-	-	-	-	nein
				2.OG	48,6	50,1	-	-	nein	48,6	50,1	-	-	-	-	nein
D	NO	61+027		EG	39,1	40,6	-	-	nein	39,1	40,6	-	-	-	-	nein
				1.OG	40,7	42,2	-	-	nein	40,7	42,2	-	-	-	-	nein
				2.OG	41,7	43,1	-	-	nein	41,7	43,1	-	-	-	-	nein
Albert-Einstein-Straße 50/1				Anzahl: 2 WE / Gebäude			Grenzwert: 64	/ 54 dB(A)								
B	NO	61+027	WA	EG	38,8	40,3	-	-	nein	38,8	40,3	-	-	-	-	nein
				1.OG	40,4	41,9	-	-	nein	40,4	41,9	-	-	-	-	nein
				2.OG	41,7	43,2	-	-	nein	41,7	43,2	-	-	-	-	nein
C	NW	61+029		EG	49,1	50,7	-	-	nein	49,1	50,7	-	-	-	-	nein
				1.OG	50,8	52,4	-	-	nein	50,8	52,4	-	-	-	-	nein
				2.OG	51,6	53,2	-	-	nein	51,6	53,2	-	-	-	-	nein
D	SW	61+027		EG	52,6	54,1	-	0,1	ja	52,6	54,1	-	0,1	-	-	ja
				1.OG	53,1	54,6	-	0,6	ja	53,1	54,6	-	0,6	-	-	ja
				2.OG	53,0	54,5	-	0,5	ja	53,0	54,5	-	0,5	-	-	ja
Albert-Einstein-Straße 52				Anzahl: 2 WE / Gebäude			Grenzwert: 64	/ 54 dB(A)								
A	SO	61+038	WA	EG	48,6	50,2	-	-	nein	48,6	50,2	-	-	-	-	nein
				1.OG	48,5	50,0	-	-	nein	48,5	50,0	-	-	-	-	nein
				2.OG	48,7	50,3	-	-	nein	48,7	50,3	-	-	-	-	nein
B	NO	61+041		EG	37,6	39,2	-	-	nein	37,6	39,2	-	-	-	-	nein
				1.OG	40,7	42,2	-	-	nein	40,7	42,2	-	-	-	-	nein
				2.OG	44,1	45,7	-	-	nein	44,1	45,7	-	-	-	-	nein
C	NW			EG	49,8	51,3	-	-	nein	49,8	51,3	-	-	-	-	nein
				1.OG	51,7	53,3	-	-	nein	51,7	53,3	-	-	-	-	nein
				2.OG	52,7	54,2	-	0,2	ja	52,7	54,2	-	0,2	-	-	ja
D	SW			EG	50,8	52,4	-	-	nein	50,8	52,4	-	-	-	-	nein
				1.OG	53,2	54,8	-	0,8	ja	53,2	54,8	-	0,8	-	-	ja
				2.OG	53,3	54,9	-	0,9	ja	53,3	54,9	-	0,9	-	-	ja
Albert-Einstein-Straße 54				Anzahl: 2 WE / Gebäude			Grenzwert: 64	/ 54 dB(A)								
A	NW	61+061	WA	EG	50,5	52,0	-	-	nein	50,5	52,0	-	-	-	-	nein
				1.OG	52,1	53,7	-	-	nein	52,1	53,7	-	-	-	-	nein
B	SW	61+057		EG	52,3	53,9	-	-	nein	52,3	53,9	-	-	-	-	nein

Fassade	Richtung	Stationier. [km]	Nutzung	Geschoß	Bestand ohne Lärmschutz LrT [dB(A)]	Bestand ohne Lärmschutz LrN [dB(A)]	Überschreitung IGW Tag [dB(A)]	Überschreitung IGW Nacht [dB(A)]	Förder-berechtigung ohne LS	Bestand mit Lärmschutz LrT [dB(A)]	Bestand mit Lärmschutz LrN [dB(A)]	Überschreitung IGW Tag [dB(A)]	Überschreitung IGW Nacht [dB(A)]	Minderung zu Bestand Tag [dB(A)]	Minderung zu Bestand Nacht [dB(A)]	Förder-berechtigung i.S.d. Richtl.
B	SW	61+057	WA	1.OG	53,5	55,0	-	1,0	ja	53,5	55,0	-	1,0	-	-	ja
C	NW	61+055		EG	52,4	54,0	-	-	nein	52,4	54,0	-	-	-	-	nein
				1.OG	53,9	55,4	-	1,4	ja	53,9	55,4	-	1,4	-	-	ja
D	SW			EG	51,9	53,5	-	-	nein	51,9	53,5	-	-	-	-	nein
				1.OG	53,2	54,8	-	0,8	ja	53,2	54,8	-	0,8	-	-	ja
E		61+053		EG	51,2	52,7	-	-	nein	51,2	52,7	-	-	-	-	nein
				1.OG	53,1	54,7	-	0,7	ja	53,1	54,7	-	0,7	-	-	ja
F	SO	61+050		EG	48,3	49,8	-	-	nein	48,3	49,8	-	-	-	-	nein
				1.OG	49,8	51,4	-	-	nein	49,8	51,4	-	-	-	-	nein
G	NO	61+055		EG	40,1	41,6	-	-	nein	40,1	41,6	-	-	-	-	nein
				1.OG	43,1	44,6	-	-	nein	43,1	44,6	-	-	-	-	nein
Albert-Einstein-Straße 109				Anzahl: 2 WE / Gebäude			Grenzwert: 64	/ 54 dB(A)								
A	SW	61+152	WA	EG	48,7	50,2	-	-	nein	48,7	50,2	-	-	-	-	nein
				1.OG	51,6	53,2	-	-	nein	51,6	53,2	-	-	-	-	nein
				2.OG	53,0	54,6	-	0,6	ja	53,0	54,6	-	0,6	-	-	ja
B	SO			EG	47,7	49,3	-	-	nein	47,7	49,3	-	-	-	-	nein
				1.OG	50,0	51,6	-	-	nein	50,0	51,6	-	-	-	-	nein
				2.OG	51,4	52,9	-	-	nein	51,4	52,9	-	-	-	-	nein
C	SW	61+149		EG	47,9	49,4	-	-	nein	47,9	49,4	-	-	-	-	nein
				1.OG	50,5	52,0	-	-	nein	50,5	52,0	-	-	-	-	nein
				2.OG	52,5	54,0	-	-	nein	52,5	54,0	-	-	-	-	nein
D	SO	61+143		EG	43,2	44,7	-	-	nein	43,2	44,7	-	-	-	-	nein
				1.OG	45,6	47,1	-	-	nein	45,6	47,1	-	-	-	-	nein
				2.OG	48,6	50,1	-	-	nein	48,6	50,1	-	-	-	-	nein
E	NO	61+148		EG	41,4	42,9	-	-	nein	41,4	42,9	-	-	-	-	nein
				1.OG	43,9	45,4	-	-	nein	43,9	45,4	-	-	-	-	nein
				2.OG	45,9	47,4	-	-	nein	45,9	47,4	-	-	-	-	nein
F		61+152		EG	43,5	45,1	-	-	nein	43,5	45,1	-	-	-	-	nein
				1.OG	45,4	46,9	-	-	nein	45,4	46,9	-	-	-	-	nein
				2.OG	47,4	49,0	-	-	nein	47,4	49,0	-	-	-	-	nein
G	NW			EG	48,1	49,7	-	-	nein	48,1	49,7	-	-	-	-	nein
				1.OG	50,1	51,6	-	-	nein	50,1	51,6	-	-	-	-	nein
				2.OG	51,6	53,1	-	-	nein	51,6	53,1	-	-	-	-	nein
Albert-Einstein-Straße 111				Anzahl: 2 WE / Gebäude			Grenzwert: 64	/ 54 dB(A)								
A	NW	61+170	WA	EG	49,1	50,6	-	-	nein	49,1	50,6	-	-	-	-	nein
				1.OG	51,1	52,7	-	-	nein	51,1	52,7	-	-	-	-	nein
				2.OG	52,5	54,0	-	-	nein	52,5	54,0	-	-	-	-	nein
B	SW			EG	50,2	51,8	-	-	nein	50,2	51,8	-	-	-	-	nein
				1.OG	52,0	53,5	-	-	nein	52,0	53,5	-	-	-	-	nein
				2.OG	53,1	54,7	-	0,7	ja	53,1	54,7	-	0,7	-	-	ja

Fassade	Richtung	Stationier. [km]	Nutzung	Geschoß	Bestand ohne Lärmschutz LrT [dB(A)]	Bestand ohne Lärmschutz LrN [dB(A)]	Überschreitung IGW Tag [dB(A)]	Überschreitung IGW Nacht [dB(A)]	Förder-berechtigung ohne LS	Bestand mit Lärmschutz LrT [dB(A)]	Bestand mit Lärmschutz LrN [dB(A)]	Überschreitung IGW Tag [dB(A)]	Überschreitung IGW Nacht [dB(A)]	Minderung zu Bestand Tag [dB(A)]	Minderung zu Bestand Nacht [dB(A)]	Förder-berechtigung i.S.d. Richtl.
C	SO	61+170	WA	EG	46,6	48,1	-	-	nein	46,6	48,1	-	-	-	-	nein
				1.OG	48,5	50,1	-	-	nein	48,5	50,1	-	-	-	-	nein
				2.OG	50,4	52,0	-	-	nein	50,4	52,0	-	-	-	-	nein
D	SW	61+167		EG	48,7	50,2	-	-	nein	48,7	50,2	-	-	-	-	nein
				1.OG	50,9	52,4	-	-	nein	50,9	52,4	-	-	-	-	nein
				2.OG	52,3	53,9	-	-	nein	52,3	53,9	-	-	-	-	nein
E	SO	61+164		EG	46,8	48,4	-	-	nein	46,8	48,4	-	-	-	-	nein
				1.OG	48,4	49,9	-	-	nein	48,4	49,9	-	-	-	-	nein
				2.OG	50,1	51,7	-	-	nein	50,1	51,7	-	-	-	-	nein
F	NO	61+170		EG	44,2	45,8	-	-	nein	44,2	45,8	-	-	-	-	nein
				1.OG	46,5	48,1	-	-	nein	46,5	48,1	-	-	-	-	nein
				2.OG	48,8	50,4	-	-	nein	48,8	50,4	-	-	-	-	nein
Albert-Einstein-Straße 115				Anzahl: 2 WE / Gebäude			Grenzwert: 64	/ 54 dB(A)								
A	SW	61+180	WA	EG	49,2	50,7	-	-	nein	49,2	50,7	-	-	-	-	nein
				1.OG	51,9	53,5	-	-	nein	51,9	53,5	-	-	-	-	nein
				2.OG	53,2	54,8	-	0,8	ja	53,2	54,8	-	0,8	-	-	ja
B	NW	61+174		EG	49,4	51,0	-	-	nein	49,4	51,0	-	-	-	-	nein
				1.OG	51,9	53,5	-	-	nein	51,9	53,5	-	-	-	-	nein
				2.OG	53,2	54,7	-	0,7	ja	53,2	54,7	-	0,7	-	-	ja
C	SW	61+172		EG	48,1	49,7	-	-	nein	48,1	49,7	-	-	-	-	nein
				1.OG	51,3	52,9	-	-	nein	51,3	52,9	-	-	-	-	nein
				2.OG	53,1	54,7	-	0,7	ja	53,1	54,7	-	0,7	-	-	ja
D	SO	61+170		EG	44,0	45,6	-	-	nein	44,0	45,6	-	-	-	-	nein
				1.OG	46,2	47,7	-	-	nein	46,2	47,7	-	-	-	-	nein
				2.OG	48,9	50,4	-	-	nein	48,9	50,4	-	-	-	-	nein
E	NO	61+172		EG	36,8	38,3	-	-	nein	36,8	38,3	-	-	-	-	nein
				1.OG	39,0	40,5	-	-	nein	39,0	40,5	-	-	-	-	nein
				2.OG	42,4	44,0	-	-	nein	42,4	44,0	-	-	-	-	nein
F		61+179		EG	44,6	46,2	-	-	nein	44,6	46,2	-	-	-	-	nein
				1.OG	46,0	47,6	-	-	nein	46,0	47,6	-	-	-	-	nein
				2.OG	47,7	49,2	-	-	nein	47,7	49,2	-	-	-	-	nein
G	NW	61+183		EG	49,5	51,1	-	-	nein	49,5	51,1	-	-	-	-	nein
				1.OG	51,0	52,6	-	-	nein	51,0	52,6	-	-	-	-	nein
				2.OG	51,9	53,4	-	-	nein	51,9	53,4	-	-	-	-	nein
Albert-Schweitzer-Straße 2				Anzahl: 2 WE / Gebäude			Grenzwert: 64	/ 54 dB(A)								
A	S	13+447	WA	EG	42,7	43,7	-	-	nein	42,6	43,6	-	-	0,1	0,1	nein
				1.OG	44,2	45,2	-	-	nein	43,1	44,1	-	-	1,1	1,1	nein
				2.OG	50,0	50,9	-	-	nein	47,3	48,1	-	-	2,7	2,8	nein
B	O	13+444		2.OG	46,1	47,0	-	-	nein	44,9	45,7	-	-	1,2	1,3	nein
C	N	13+438		EG	44,7	45,7	-	-	nein	43,9	44,9	-	-	0,8	0,8	nein

Fassade	Richtung	Stationier. [km]	Nutzung	Geschoß	Bestand ohne Lärmschutz LrT [dB(A)]	Bestand ohne Lärmschutz LrN [dB(A)]	Überschreitung IGW Tag [dB(A)]	Überschreitung IGW Nacht [dB(A)]	Förder-berechtigung ohne LS	Bestand mit Lärmschutz LrT [dB(A)]	Bestand mit Lärmschutz LrN [dB(A)]	Überschreitung IGW Tag [dB(A)]	Überschreitung IGW Nacht [dB(A)]	Minderung zu Bestand Tag [dB(A)]	Minderung zu Bestand Nacht [dB(A)]	Förder-berechtigung i.S.d. Richtl.
C	N	13+438	WA	1.OG	50,7	51,7	-	-	nein	48,7	49,7	-	-	2,0	2,0	nein
				2.OG	53,2	54,2	-	0,2	ja	50,4	51,4	-	-	2,8	2,8	nein
D	W	13+442		2.OG	53,7	54,7	-	0,7	ja	51,1	52,1	-	-	2,6	2,6	nein
Albert-Schweitzer-Straße 6				Anzahl: 2 WE / Gebäude			Grenzwert: 64	/ 54 dB(A)								
A	SW	13+488	WA	EG	53,3	54,2	-	0,2	ja	48,6	49,4	-	-	4,7	4,8	nein
				1.OG	55,0	56,0	-	2,0	ja	50,9	51,9	-	-	4,1	4,1	nein
				2.OG	58,1	59,0	-	5,0	ja	53,7	54,6	-	0,6	4,4	4,4	ja
B	SO	13+493		EG	53,4	54,3	-	0,3	ja	46,8	47,7	-	-	6,6	6,6	nein
				1.OG	54,2	55,2	-	1,2	ja	48,1	49,0	-	-	6,1	6,2	nein
				2.OG	56,0	57,0	-	3,0	ja	50,4	51,4	-	-	5,6	5,6	nein
C	NO	13+488		EG	46,1	47,1	-	-	nein	44,3	45,3	-	-	1,8	1,8	nein
				1.OG	48,0	49,0	-	-	nein	45,5	46,4	-	-	2,5	2,6	nein
				2.OG	49,5	50,5	-	-	nein	47,0	47,9	-	-	2,5	2,6	nein
D	NW	13+483		EG	47,4	48,4	-	-	nein	45,7	46,7	-	-	1,7	1,7	nein
				1.OG	51,2	52,2	-	-	nein	49,0	50,0	-	-	2,2	2,2	nein
				2.OG	53,9	54,9	-	0,9	ja	51,5	52,5	-	-	2,4	2,4	nein
Albert-Schweitzer-Straße 7				Anzahl: 2 WE / Gebäude			Grenzwert: 64	/ 54 dB(A)								
A	W	13+441	WA	EG	50,4	51,4	-	-	nein	48,1	49,1	-	-	2,3	2,3	nein
				1.OG	53,4	54,5	-	0,5	ja	50,6	51,6	-	-	2,8	2,9	nein
				2.OG	55,6	56,6	-	2,6	ja	52,5	53,5	-	-	3,1	3,1	nein
B		13+445		EG	50,8	51,9	-	-	nein	48,4	49,4	-	-	2,4	2,5	nein
				1.OG	53,4	54,4	-	0,4	ja	50,4	51,5	-	-	3,0	2,9	nein
				2.OG	55,6	56,6	-	2,6	ja	52,4	53,4	-	-	3,2	3,2	nein
C	S	13+448		EG	49,1	50,1	-	-	nein	47,1	48,2	-	-	2,0	1,9	nein
				1.OG	52,0	53,0	-	-	nein	49,1	50,1	-	-	2,9	2,9	nein
				2.OG	54,5	55,5	-	1,5	ja	51,3	52,3	-	-	3,2	3,2	nein
D		13+452		EG	49,4	50,4	-	-	nein	47,0	48,0	-	-	2,4	2,4	nein
				1.OG	52,0	53,0	-	-	nein	49,2	50,2	-	-	2,8	2,8	nein
				2.OG	54,7	55,7	-	1,7	ja	51,3	52,3	-	-	3,4	3,4	nein
E	O	13+449		EG	43,2	44,2	-	-	nein	42,6	43,6	-	-	0,6	0,6	nein
				1.OG	44,2	45,2	-	-	nein	42,8	43,7	-	-	1,4	1,5	nein
				2.OG	45,4	46,4	-	-	nein	43,4	44,4	-	-	2,0	2,0	nein
F		13+444		EG	42,5	43,5	-	-	nein	42,4	43,4	-	-	0,1	0,1	nein
				1.OG	42,7	43,7	-	-	nein	42,5	43,5	-	-	0,2	0,2	nein
				2.OG	43,2	44,2	-	-	nein	42,8	43,7	-	-	0,4	0,5	nein
G	N	13+442		EG	47,4	48,4	-	-	nein	44,8	45,9	-	-	2,6	2,5	nein
				1.OG	50,8	51,8	-	-	nein	47,1	48,2	-	-	3,7	3,6	nein
				2.OG	51,7	52,7	-	-	nein	47,9	48,9	-	-	3,8	3,8	nein
H	W	13+441		EG	48,8	49,8	-	-	nein	46,2	47,3	-	-	2,6	2,5	nein
				1.OG	52,2	53,2	-	-	nein	48,9	50,0	-	-	3,3	3,2	nein

Fassade	Richtung	Stationier. [km]	Nutzung	Geschoß	Bestand ohne Lärmschutz LrT [dB(A)]	Bestand ohne Lärmschutz LrN [dB(A)]	Überschreitung IGW Tag [dB(A)]	Überschreitung IGW Nacht [dB(A)]	Förder-berechtigung ohne LS	Bestand mit Lärmschutz LrT [dB(A)]	Bestand mit Lärmschutz LrN [dB(A)]	Überschreitung IGW Tag [dB(A)]	Überschreitung IGW Nacht [dB(A)]	Minderung zu Bestand Tag [dB(A)]	Minderung zu Bestand Nacht [dB(A)]	Förder-berechtigung i.S.d. Richtl.
H	W	13+441	WA	2.OG	53,4	54,4	-	0,4	ja	50,3	51,3	-	-	3,1	3,1	nein
I	N			EG	47,5	48,5	-	-	nein	44,8	45,8	-	-	2,7	2,7	nein
				1.OG	50,6	51,7	-	-	nein	47,1	48,2	-	-	3,5	3,5	nein
				2.OG	51,4	52,4	-	-	nein	47,6	48,6	-	-	3,8	3,8	nein
Albert-Schweitzer-Straße 8				Anzahl: 2 WE / Gebäude			Grenzwert: 64	/ 54 dB(A)								
A	NW	13+486	WA	EG	48,4	49,4	-	-	nein	45,0	46,0	-	-	3,4	3,4	nein
				1.OG	50,3	51,3	-	-	nein	47,2	48,3	-	-	3,1	3,0	nein
				2.OG	52,6	53,6	-	-	nein	49,5	50,5	-	-	3,1	3,1	nein
B				EG	48,2	49,2	-	-	nein	45,3	46,3	-	-	2,9	2,9	nein
				1.OG	50,4	51,5	-	-	nein	47,5	48,6	-	-	2,9	2,9	nein
				2.OG	52,7	53,7	-	-	nein	49,8	50,8	-	-	2,9	2,9	nein
C	SW	13+491		EG	51,7	52,7	-	-	nein	47,1	48,1	-	-	4,6	4,6	nein
				1.OG	53,6	54,6	-	0,6	ja	49,2	50,2	-	-	4,4	4,4	nein
				2.OG	55,2	56,2	-	2,2	ja	51,5	52,4	-	-	3,7	3,8	nein
D	SO	13+506		EG	48,8	49,8	-	-	nein	44,9	45,8	-	-	3,9	4,0	nein
				1.OG	50,2	51,2	-	-	nein	46,4	47,4	-	-	3,8	3,8	nein
				2.OG	52,3	53,3	-	-	nein	48,8	49,7	-	-	3,5	3,6	nein
E		13+507		EG	49,2	50,2	-	-	nein	45,1	46,1	-	-	4,1	4,1	nein
				1.OG	50,9	51,9	-	-	nein	46,3	47,2	-	-	4,6	4,7	nein
				2.OG	52,5	53,5	-	-	nein	47,9	48,9	-	-	4,6	4,6	nein
F	NO	13+494		EG	43,8	44,7	-	-	nein	42,4	43,4	-	-	1,4	1,3	nein
				1.OG	45,6	46,5	-	-	nein	42,9	43,9	-	-	2,7	2,6	nein
				2.OG	46,9	47,8	-	-	nein	43,9	44,8	-	-	3,0	3,0	nein
G		13+488		EG	43,4	44,4	-	-	nein	42,6	43,6	-	-	0,8	0,8	nein
				1.OG	44,4	45,4	-	-	nein	43,5	44,4	-	-	0,9	1,0	nein
				2.OG	46,7	47,7	-	-	nein	44,7	45,6	-	-	2,0	2,1	nein
Albert-Schweitzer-Straße 10				Anzahl: 2 WE / Gebäude			Grenzwert: 64	/ 54 dB(A)								
A	W	13+507	WA	EG	48,3	49,3	-	-	nein	44,8	45,9	-	-	3,5	3,4	nein
				1.OG	50,2	51,2	-	-	nein	46,1	47,2	-	-	4,1	4,0	nein
				2.OG	53,3	54,3	-	0,3	ja	48,5	49,5	-	-	4,8	4,8	nein
B		13+510		EG	48,3	49,3	-	-	nein	44,3	45,3	-	-	4,0	4,0	nein
				1.OG	50,3	51,3	-	-	nein	46,2	47,2	-	-	4,1	4,1	nein
				2.OG	53,4	54,4	-	0,4	ja	48,6	49,7	-	-	4,8	4,7	nein
C	S	13+516		EG	43,1	44,1	-	-	nein	42,3	43,3	-	-	0,8	0,8	nein
				1.OG	45,7	46,6	-	-	nein	44,5	45,4	-	-	1,2	1,2	nein
				2.OG	50,3	51,3	-	-	nein	48,1	49,0	-	-	2,2	2,3	nein
D	O			EG	42,4	43,4	-	-	nein	42,1	43,0	-	-	0,3	0,4	nein
				1.OG	43,7	44,7	-	-	nein	42,9	43,8	-	-	0,8	0,9	nein
				2.OG	46,9	47,7	-	-	nein	45,0	45,8	-	-	1,9	1,9	nein
E	N	13+509		EG	45,2	46,2	-	-	nein	43,5	44,5	-	-	1,7	1,7	nein

Fassade	Richtung	Stationier. [km]	Nutzung	Geschoß	Bestand ohne Lärmschutz LrT [dB(A)]	Bestand ohne Lärmschutz LrN [dB(A)]	Überschreitung IGW Tag [dB(A)]	Überschreitung IGW Nacht [dB(A)]	Förder-berechtigung ohne LS	Bestand mit Lärmschutz LrT [dB(A)]	Bestand mit Lärmschutz LrN [dB(A)]	Überschreitung IGW Tag [dB(A)]	Überschreitung IGW Nacht [dB(A)]	Minderung zu Bestand Tag [dB(A)]	Minderung zu Bestand Nacht [dB(A)]	Förder-berechtigung i.S.d. Richtl.
E	N	13+509	WA	1.OG	47,4	48,4	-	-	nein	44,7	45,7	-	-	2,7	2,7	nein
				2.OG	49,4	50,4	-	-	nein	46,4	47,4	-	-	3,0	3,0	nein
Albert-Schweitzer-Straße 12				Anzahl: 2 WE / Gebäude			Grenzwert: 64	/ 54 dB(A)								
A	N	13+531	WA	EG	43,4	44,4	-	-	nein	41,9	42,9	-	-	1,5	1,5	nein
				1.OG	44,9	45,9	-	-	nein	42,7	43,7	-	-	2,2	2,2	nein
				2.OG	47,4	48,4	-	-	nein	43,7	44,7	-	-	3,7	3,7	nein
B		13+525		EG	44,3	45,3	-	-	nein	42,7	43,7	-	-	1,6	1,6	nein
				1.OG	46,4	47,5	-	-	nein	44,1	45,1	-	-	2,3	2,4	nein
				2.OG	48,9	49,9	-	-	nein	45,1	46,1	-	-	3,8	3,8	nein
C	W			EG	44,5	45,5	-	-	nein	42,5	43,4	-	-	2,0	2,1	nein
				1.OG	47,0	47,9	-	-	nein	43,8	44,7	-	-	3,2	3,2	nein
				2.OG	50,2	51,2	-	-	nein	45,9	46,9	-	-	4,3	4,3	nein
D	S	13+540		EG	48,8	49,8	-	-	nein	43,9	44,9	-	-	4,9	4,9	nein
				1.OG	50,8	51,8	-	-	nein	47,0	48,0	-	-	3,8	3,8	nein
				2.OG	53,2	54,1	-	0,1	ja	49,5	50,4	-	-	3,7	3,7	nein
E	O	13+542		EG	42,7	43,7	-	-	nein	41,9	42,8	-	-	0,8	0,9	nein
				1.OG	44,9	45,9	-	-	nein	43,1	44,0	-	-	1,8	1,9	nein
				2.OG	47,2	48,1	-	-	nein	45,3	46,0	-	-	1,9	2,1	nein
Albert-Schweitzer-Straße 14				Anzahl: 2 WE / Gebäude			Grenzwert: 64	/ 54 dB(A)								
A	N	13+551	WA	EG	43,5	44,5	-	-	nein	41,9	42,9	-	-	1,6	1,6	nein
				1.OG	46,0	47,0	-	-	nein	43,2	44,2	-	-	2,8	2,8	nein
				2.OG	47,8	48,8	-	-	nein	43,8	44,8	-	-	4,0	4,0	nein
B	W			EG	48,8	49,8	-	-	nein	45,6	46,5	-	-	3,2	3,3	nein
				1.OG	50,7	51,7	-	-	nein	47,2	48,1	-	-	3,5	3,6	nein
				2.OG	53,4	54,4	-	0,4	ja	49,1	50,1	-	-	4,3	4,3	nein
C	S	13+562		EG	46,9	47,9	-	-	nein	44,5	45,5	-	-	2,4	2,4	nein
				1.OG	50,0	50,9	-	-	nein	47,6	48,5	-	-	2,4	2,4	nein
				2.OG	54,1	55,0	-	1,0	ja	50,7	51,6	-	-	3,4	3,4	nein
D	O	13+564		EG	43,5	44,4	-	-	nein	42,6	43,5	-	-	0,9	0,9	nein
				1.OG	46,0	46,8	-	-	nein	45,0	45,7	-	-	1,0	1,1	nein
				2.OG	49,8	50,6	-	-	nein	48,3	49,1	-	-	1,5	1,5	nein
E	N	13+555		EG	43,6	44,6	-	-	nein	42,4	43,4	-	-	1,2	1,2	nein
				1.OG	45,5	46,5	-	-	nein	43,3	44,3	-	-	2,2	2,2	nein
				2.OG	47,4	48,4	-	-	nein	43,9	44,9	-	-	3,5	3,5	nein
Albert-Schweitzer-Straße 16				Anzahl: 2 WE / Gebäude			Grenzwert: 64	/ 54 dB(A)								
A	W	13+570	WA	EG	47,0	48,0	-	-	nein	43,9	44,9	-	-	3,1	3,1	nein
				1.OG	49,1	50,1	-	-	nein	45,7	46,6	-	-	3,4	3,5	nein
				2.OG	52,4	53,4	-	-	nein	47,9	48,9	-	-	4,5	4,5	nein
B	S	13+578		EG	47,4	48,3	-	-	nein	45,0	45,8	-	-	2,4	2,5	nein

Fassade	Richtung	Stationier. [km]	Nutzung	Geschoß	Bestand ohne Lärmschutz LrT [dB(A)]	Bestand ohne Lärmschutz LrN [dB(A)]	Überschreitung IGW Tag [dB(A)]	Überschreitung IGW Nacht [dB(A)]	Förder-berechtigung ohne LS	Bestand mit Lärmschutz LrT [dB(A)]	Bestand mit Lärmschutz LrN [dB(A)]	Überschreitung IGW Tag [dB(A)]	Überschreitung IGW Nacht [dB(A)]	Minderung zu Bestand Tag [dB(A)]	Minderung zu Bestand Nacht [dB(A)]	Förder-berechtigung i.S.d. Richtl.
B	S	13+578	WA	1.OG	50,3	51,2	-	-	nein	47,5	48,2	-	-	2,8	3,0	nein
				2.OG	53,8	54,7	-	0,7	ja	50,6	51,5	-	-	3,2	3,2	nein
C		13+583		EG	47,8	48,6	-	-	nein	45,1	45,9	-	-	2,7	2,7	nein
				1.OG	50,3	51,2	-	-	nein	47,5	48,2	-	-	2,8	3,0	nein
				2.OG	53,7	54,6	-	0,6	ja	50,7	51,6	-	-	3,0	3,0	nein
D	O	13+581		EG	44,6	45,4	-	-	nein	44,3	45,1	-	-	0,3	0,3	nein
				1.OG	46,9	47,7	-	-	nein	46,4	47,2	-	-	0,5	0,5	nein
				2.OG	48,9	49,8	-	-	nein	48,5	49,4	-	-	0,4	0,4	nein
E	N	13+571		EG	44,7	45,7	-	-	nein	43,3	44,3	-	-	1,4	1,4	nein
				1.OG	46,2	47,2	-	-	nein	44,3	45,3	-	-	1,9	1,9	nein
				2.OG	47,4	48,4	-	-	nein	44,1	45,1	-	-	3,3	3,3	nein
Albert-Schweitzer-Straße 18				Anzahl: 2 WE / Gebäude			Grenzwert: 64	/ 54 dB(A)								
A	O	13+616	WA	EG	43,8	44,6	-	-	nein	42,9	43,7	-	-	0,9	0,9	nein
				1.OG	46,0	46,9	-	-	nein	45,2	46,0	-	-	0,8	0,9	nein
				2.OG	49,2	50,1	-	-	nein	48,3	49,3	-	-	0,9	0,8	nein
B	N	13+609		EG	43,7	44,6	-	-	nein	42,4	43,2	-	-	1,3	1,4	nein
				1.OG	45,9	46,8	-	-	nein	43,6	44,5	-	-	2,3	2,3	nein
				2.OG	48,4	49,4	-	-	nein	44,7	45,7	-	-	3,7	3,7	nein
C	W	13+607		EG	48,6	49,5	-	-	nein	44,6	45,4	-	-	4,0	4,1	nein
				1.OG	50,9	51,8	-	-	nein	46,7	47,5	-	-	4,2	4,3	nein
				2.OG	53,4	54,4	-	0,4	ja	49,3	50,2	-	-	4,1	4,2	nein
D	S	13+613		EG	48,1	48,9	-	-	nein	45,0	45,7	-	-	3,1	3,2	nein
				1.OG	50,9	51,7	-	-	nein	47,8	48,5	-	-	3,1	3,2	nein
				2.OG	53,9	54,9	-	0,9	ja	51,0	51,8	-	-	2,9	3,1	nein
E		13+625		EG	48,2	49,0	-	-	nein	45,7	46,5	-	-	2,5	2,5	nein
				1.OG	50,5	51,4	-	-	nein	48,3	49,1	-	-	2,2	2,3	nein
				2.OG	53,8	54,7	-	0,7	ja	51,2	52,1	-	-	2,6	2,6	nein
F	O	13+627		EG	43,8	44,6	-	-	nein	43,2	43,9	-	-	0,6	0,7	nein
				1.OG	46,5	47,3	-	-	nein	45,6	46,4	-	-	0,9	0,9	nein
				2.OG	49,2	50,1	-	-	nein	48,9	49,8	-	-	0,3	0,3	nein
Alte Poststraße 7				Anzahl: 2 WE / Gebäude			Grenzwert: 64	/ 54 dB(A)								
A	N	13+213	WA	EG	41,1	42,1	-	-	nein	41,1	42,1	-	-	-	-	nein
				1.OG	42,1	43,1	-	-	nein	41,1	42,1	-	-	1,0	1,0	nein
				2.OG	44,5	45,5	-	-	nein	41,3	42,3	-	-	3,2	3,2	nein
C	W	13+220		EG	49,0	50,0	-	-	nein	45,1	46,1	-	-	3,9	3,9	nein
				1.OG	51,5	52,5	-	-	nein	46,8	47,9	-	-	4,7	4,6	nein
				2.OG	53,3	54,3	-	0,3	ja	49,1	50,1	-	-	4,2	4,2	nein
D	S	13+226		EG	44,0	45,0	-	-	nein	41,7	42,6	-	-	2,3	2,4	nein
				1.OG	46,4	47,4	-	-	nein	43,4	44,3	-	-	3,0	3,1	nein
				2.OG	49,2	50,1	-	-	nein	46,2	47,1	-	-	3,0	3,0	nein

Fassade	Richtung	Stationier. [km]	Nutzung	Geschoß	Bestand ohne Lärmschutz LrT [dB(A)]	Bestand ohne Lärmschutz LrN [dB(A)]	Überschreitung IGW Tag [dB(A)]	Überschreitung IGW Nacht [dB(A)]	Förderberechtigung ohne LS	Bestand mit Lärmschutz LrT [dB(A)]	Bestand mit Lärmschutz LrN [dB(A)]	Überschreitung IGW Tag [dB(A)]	Überschreitung IGW Nacht [dB(A)]	Minderung zu Bestand Tag [dB(A)]	Minderung zu Bestand Nacht [dB(A)]	Förderberechtigung i.S.d. Richtl.
E	O	13+223	WA	EG	41,7	42,7	-	-	nein	41,5	42,5	-	-	0,2	0,2	nein
				1.OG	42,4	43,3	-	-	nein	41,2	42,1	-	-	1,2	1,2	nein
				2.OG	47,5	48,4	-	-	nein	42,0	42,9	-	-	5,5	5,5	nein
Alte Poststraße 12				Anzahl: 2 WE / Gebäude			Grenzwert: 64	/ 54 dB(A)								
A	S	13+244	WA	EG	42,2	43,2	-	-	nein	41,7	42,8	-	-	0,5	0,4	nein
				1.OG	43,9	45,0	-	-	nein	43,0	44,0	-	-	0,9	1,0	nein
				2.OG	47,0	48,0	-	-	nein	45,0	46,0	-	-	2,0	2,0	nein
				3.OG	50,1	51,1	-	-	nein	47,3	48,3	-	-	2,8	2,8	nein
B	O	13+241		EG	40,5	41,5	-	-	nein	40,5	41,5	-	-	-	-	nein
				1.OG	40,3	41,3	-	-	nein	40,3	41,3	-	-	-	-	nein
				2.OG	39,3	40,3	-	-	nein	39,3	40,3	-	-	-	-	nein
				3.OG	43,6	44,6	-	-	nein	40,6	41,5	-	-	3,0	3,1	nein
C	S	13+238		EG	39,5	40,5	-	-	nein	39,5	40,5	-	-	-	-	nein
				1.OG	39,5	40,5	-	-	nein	39,5	40,5	-	-	-	-	nein
				2.OG	39,4	40,4	-	-	nein	39,0	40,0	-	-	0,4	0,4	nein
				3.OG	41,6	42,5	-	-	nein	40,0	41,0	-	-	1,6	1,5	nein
D	N	13+237		EG	39,3	40,3	-	-	nein	39,2	40,2	-	-	0,1	0,1	nein
				1.OG	40,1	41,1	-	-	nein	39,2	40,2	-	-	0,9	0,9	nein
				2.OG	44,7	45,7	-	-	nein	40,0	41,0	-	-	4,7	4,7	nein
				3.OG	42,3	43,3	-	-	nein	39,9	40,9	-	-	2,4	2,4	nein
E	O	13+226		EG	40,2	41,3	-	-	nein	39,9	40,9	-	-	0,3	0,4	nein
				1.OG	43,2	44,2	-	-	nein	41,0	42,1	-	-	2,2	2,1	nein
				2.OG	43,4	44,4	-	-	nein	40,7	41,7	-	-	2,7	2,7	nein
				3.OG	42,5	43,5	-	-	nein	39,8	40,8	-	-	2,7	2,7	nein
F	N	13+224		EG	41,8	42,8	-	-	nein	41,0	42,0	-	-	0,8	0,8	nein
				1.OG	46,0	47,0	-	-	nein	42,8	43,8	-	-	3,2	3,2	nein
				2.OG	49,0	50,0	-	-	nein	44,7	45,7	-	-	4,3	4,3	nein
				3.OG	52,2	53,3	-	-	nein	47,4	48,4	-	-	4,8	4,9	nein
G	W	13+238		EG	42,5	43,5	-	-	nein	41,4	42,4	-	-	1,1	1,1	nein
				1.OG	46,8	47,8	-	-	nein	43,9	44,9	-	-	2,9	2,9	nein
				2.OG	51,5	52,5	-	-	nein	47,1	48,1	-	-	4,4	4,4	nein
				3.OG	53,9	54,9	-	0,9	ja	49,9	50,9	-	-	4,0	4,0	nein
H	S	13+244		EG	42,7	43,7	-	-	nein	41,8	42,8	-	-	0,9	0,9	nein
				1.OG	44,7	45,7	-	-	nein	43,0	44,0	-	-	1,7	1,7	nein
				2.OG	47,6	48,6	-	-	nein	45,1	46,1	-	-	2,5	2,5	nein
				3.OG	50,3	51,3	-	-	nein	47,7	48,7	-	-	2,6	2,6	nein
Alte Poststraße 13				Anzahl: 2 WE / Gebäude			Grenzwert: 64	/ 54 dB(A)								
A	W	13+209	WA	EG	48,0	49,0	-	-	nein	45,1	46,1	-	-	2,9	2,9	nein
				1.OG	51,1	52,1	-	-	nein	47,0	48,0	-	-	4,1	4,1	nein
				2.OG	52,8	53,8	-	-	nein	48,6	49,7	-	-	4,2	4,1	nein

Fassade	Richtung	Stationier. [km]	Nutzung	Geschoß	Bestand ohne Lärmschutz LrT [dB(A)]	Bestand ohne Lärmschutz LrN [dB(A)]	Überschreitung IGW Tag [dB(A)]	Überschreitung IGW Nacht [dB(A)]	Förderberechtigung ohne LS	Bestand mit Lärmschutz LrT [dB(A)]	Bestand mit Lärmschutz LrN [dB(A)]	Überschreitung IGW Tag [dB(A)]	Überschreitung IGW Nacht [dB(A)]	Minderung zu Bestand Tag [dB(A)]	Minderung zu Bestand Nacht [dB(A)]	Förderberechtigung i.S.d. Richtl.
C	O	13+212	WA	EG	40,9	41,9	-	-	nein	40,9	41,9	-	-	-	-	nein
				1.OG	40,9	41,9	-	-	nein	40,8	41,8	-	-	0,1	0,1	nein
				2.OG	42,0	43,0	-	-	nein	41,1	42,1	-	-	0,9	0,9	nein
D	S	13+211		EG	40,7	41,7	-	-	nein	40,7	41,7	-	-	-	-	nein
				1.OG	40,6	41,7	-	-	nein	40,6	41,6	-	-	-	0,1	nein
				2.OG	41,6	42,6	-	-	nein	41,1	42,1	-	-	0,5	0,5	nein
E	O	13+209		1.OG	44,9	45,9	-	-	nein	41,6	42,6	-	-	3,3	3,3	nein
				2.OG	46,1	47,1	-	-	nein	42,0	43,0	-	-	4,1	4,1	nein
F	N	13+207		EG	42,9	43,9	-	-	nein	41,4	42,4	-	-	1,5	1,5	nein
				1.OG	45,1	46,1	-	-	nein	41,8	42,8	-	-	3,3	3,3	nein
				2.OG	46,4	47,3	-	-	nein	41,6	42,6	-	-	4,8	4,7	nein
G	O	13+205		EG	44,0	45,1	-	-	nein	41,7	42,7	-	-	2,3	2,4	nein
				1.OG	46,8	47,8	-	-	nein	42,0	43,0	-	-	4,8	4,8	nein
				2.OG	48,9	49,9	-	-	nein	42,1	43,1	-	-	6,8	6,8	nein
H		13+194		EG	43,0	44,0	-	-	nein	41,5	42,5	-	-	1,5	1,5	nein
				1.OG	45,9	46,9	-	-	nein	42,1	43,1	-	-	3,8	3,8	nein
				2.OG	48,3	49,3	-	-	nein	43,1	44,0	-	-	5,2	5,3	nein
I	N	13+192		EG	45,6	46,7	-	-	nein	43,2	44,2	-	-	2,4	2,5	nein
				1.OG	49,9	50,9	-	-	nein	44,8	45,8	-	-	5,1	5,1	nein
				2.OG	51,9	52,9	-	-	nein	46,5	47,6	-	-	5,4	5,3	nein
J	W	13+193		EG	42,6	43,6	-	-	nein	41,6	42,6	-	-	1,0	1,0	nein
				1.OG	51,0	52,0	-	-	nein	47,1	48,2	-	-	3,9	3,8	nein
				2.OG	53,1	54,1	-	0,1	ja	49,1	50,1	-	-	4,0	4,0	nein
K		13+197		EG	47,7	48,7	-	-	nein	44,8	45,8	-	-	2,9	2,9	nein
				1.OG	51,1	52,1	-	-	nein	47,0	48,1	-	-	4,1	4,0	nein
				2.OG	53,0	54,0	-	-	nein	48,8	49,9	-	-	4,2	4,1	nein
Alte Poststraße 21				Anzahl: 2 WE / Gebäude			Grenzwert: 64	/ 54 dB(A)								
A	N	13+102	WA	2.OG	51,9	52,9	-	-	nein	45,8	46,9	-	-	6,1	6,0	nein
B	W	13+103		2.OG	52,2	53,2	-	-	nein	47,0	48,1	-	-	5,2	5,1	nein
C	N	13+104		2.OG	51,3	52,3	-	-	nein	45,4	46,5	-	-	5,9	5,8	nein
D	W	13+107		EG	44,1	45,1	-	-	nein	42,0	43,0	-	-	2,1	2,1	nein
				1.OG	51,7	52,7	-	-	nein	46,4	47,4	-	-	5,3	5,3	nein
				2.OG	54,9	55,9	-	1,9	ja	50,2	51,2	-	-	4,7	4,7	nein
E	S	13+110		EG	45,5	46,5	-	-	nein	42,4	43,4	-	-	3,1	3,1	nein
				1.OG	48,8	49,7	-	-	nein	45,1	46,1	-	-	3,7	3,6	nein
				2.OG	51,9	52,8	-	-	nein	47,9	48,8	-	-	4,0	4,0	nein
F	W	13+111		EG	45,9	46,9	-	-	nein	43,4	44,4	-	-	2,5	2,5	nein
				1.OG	49,6	50,6	-	-	nein	46,0	47,0	-	-	3,6	3,6	nein
				2.OG	52,5	53,5	-	-	nein	48,9	49,9	-	-	3,6	3,6	nein
G	S	13+112		EG	45,9	46,9	-	-	nein	43,6	44,6	-	-	2,3	2,3	nein
				1.OG	48,6	49,6	-	-	nein	45,6	46,6	-	-	3,0	3,0	nein

Fassade	Richtung	Stationier. [km]	Nutzung	Geschoß	Bestand ohne Lärmschutz LrT [dB(A)]	Bestand ohne Lärmschutz LrN [dB(A)]	Überschreitung IGW Tag [dB(A)]	Überschreitung IGW Nacht [dB(A)]	Förder-berechtigung ohne LS	Bestand mit Lärmschutz LrT [dB(A)]	Bestand mit Lärmschutz LrN [dB(A)]	Überschreitung IGW Tag [dB(A)]	Überschreitung IGW Nacht [dB(A)]	Minderung zu Bestand Tag [dB(A)]	Minderung zu Bestand Nacht [dB(A)]	Förder-berechtigung i.S.d. Richtl.
G	S	13+112	WA	2.OG	51,7	52,7	-	-	nein	48,6	49,6	-	-	3,1	3,1	nein
H	O	13+108		EG	41,4	42,4	-	-	nein	41,0	42,0	-	-	0,4	0,4	nein
				1.OG	43,4	44,4	-	-	nein	41,8	42,8	-	-	1,6	1,6	nein
				2.OG	48,0	49,0	-	-	nein	43,7	44,7	-	-	4,3	4,3	nein
I	N	13+103		2.OG	51,9	52,9	-	-	nein	45,7	46,8	-	-	6,2	6,1	nein
Alte Poststraße 23				Anzahl: 2 WE / Gebäude			Grenzwert: 64	/ 54 dB(A)								
A	SW	13+081	WA	1.OG	55,5	56,5	-	2,5	ja	49,8	50,9	-	-	5,7	5,6	nein
				2.OG	56,5	57,5	-	3,5	ja	51,0	52,0	-	-	5,5	5,5	nein
B	W	13+086		EG	48,7	49,8	-	-	nein	43,8	44,9	-	-	4,9	4,9	nein
				1.OG	55,2	56,2	-	2,2	ja	49,5	50,6	-	-	5,7	5,6	nein
				2.OG	56,2	57,2	-	3,2	ja	50,8	51,8	-	-	5,4	5,4	nein
C	SO			1.OG	47,5	48,5	-	-	nein	43,1	44,1	-	-	4,4	4,4	nein
				2.OG	50,1	51,1	-	-	nein	44,9	45,9	-	-	5,2	5,2	nein
D	NO	13+080		EG	42,9	43,9	-	-	nein	41,6	42,6	-	-	1,3	1,3	nein
				1.OG	45,5	46,5	-	-	nein	42,1	43,1	-	-	3,4	3,4	nein
				2.OG	48,3	49,3	-	-	nein	43,5	44,5	-	-	4,8	4,8	nein
Alte Poststraße 25				Anzahl: 2 WE / Gebäude			Grenzwert: 64	/ 54 dB(A)								
B	O	13+071	WA	EG	47,4	48,4	-	-	nein	41,8	42,9	-	-	5,6	5,5	nein
				1.OG	49,5	50,5	-	-	nein	42,4	43,5	-	-	7,1	7,0	nein
				2.OG	50,1	51,1	-	-	nein	43,3	44,4	-	-	6,8	6,7	nein
C	N	13+066		EG	48,6	49,6	-	-	nein	43,4	44,4	-	-	5,2	5,2	nein
				1.OG	51,4	52,4	-	-	nein	44,2	45,3	-	-	7,2	7,1	nein
				2.OG	52,1	53,1	-	-	nein	45,4	46,4	-	-	6,7	6,7	nein
D	O			EG	42,7	43,7	-	-	nein	40,9	41,9	-	-	1,8	1,8	nein
				1.OG	48,5	49,5	-	-	nein	41,3	42,3	-	-	7,2	7,2	nein
				2.OG	49,5	50,5	-	-	nein	42,0	43,1	-	-	7,5	7,4	nein
E	N			EG	50,1	51,1	-	-	nein	43,9	45,0	-	-	6,2	6,1	nein
				1.OG	54,8	55,8	-	1,8	ja	48,1	49,2	-	-	6,7	6,6	nein
				2.OG	55,9	56,9	-	2,9	ja	50,2	51,2	-	-	5,7	5,7	nein
F	W	13+072		EG	48,3	49,3	-	-	nein	44,2	45,2	-	-	4,1	4,1	nein
				1.OG	54,9	55,9	-	1,9	ja	49,1	50,1	-	-	5,8	5,8	nein
				2.OG	56,4	57,4	-	3,4	ja	51,0	52,1	-	-	5,4	5,3	nein
Alte Poststraße 28				Anzahl: 2 WE / Gebäude			Grenzwert: 64	/ 54 dB(A)								
A	W	13+096	WA	EG	42,9	43,9	-	-	nein	41,3	42,3	-	-	1,6	1,6	nein
				1.OG	50,4	51,4	-	-	nein	44,9	45,9	-	-	5,5	5,5	nein
				2.OG	54,4	55,4	-	1,4	ja	49,8	50,8	-	-	4,6	4,6	nein
B	S	13+108		2.OG	52,1	53,1	-	-	nein	48,7	49,7	-	-	3,4	3,4	nein
C	O	13+106		EG	40,6	41,6	-	-	nein	39,8	40,8	-	-	0,8	0,8	nein
				1.OG	42,8	43,8	-	-	nein	40,5	41,5	-	-	2,3	2,3	nein

Fassade	Richtung	Stationier. [km]	Nutzung	Geschoß	Bestand ohne Lärmschutz LrT [dB(A)]	Bestand ohne Lärmschutz LrN [dB(A)]	Überschreitung IGW Tag [dB(A)]	Überschreitung IGW Nacht [dB(A)]	Förder-berechtigung ohne LS	Bestand mit Lärmschutz LrT [dB(A)]	Bestand mit Lärmschutz LrN [dB(A)]	Überschreitung IGW Tag [dB(A)]	Überschreitung IGW Nacht [dB(A)]	Minderung zu Bestand Tag [dB(A)]	Minderung zu Bestand Nacht [dB(A)]	Förder-berechtigung i.S.d. Richtl.
C	O	13+106	WA	2.OG	46,4	47,3	-	-	nein	42,5	43,4	-	-	3,9	3,9	nein
D		13+094		2.OG	47,0	48,0	-	-	nein	43,2	44,0	-	-	3,8	4,0	nein
Alte Poststraße 29				Anzahl: 2 WE / Gebäude			Grenzwert: 64	/ 54 dB(A)								
A	NO	13+026	WR	EG	40,8	41,8	-	-	nein	39,9	40,9	-	-	0,9	0,9	nein
				1.OG	43,1	44,1	-	-	nein	40,6	41,7	-	-	2,5	2,4	nein
B	NW			EG	55,1	56,1	-	2,1	ja	48,8	49,9	-	-	6,3	6,2	nein
				1.OG	55,5	56,5	-	2,5	ja	49,3	50,4	-	-	6,2	6,1	nein
C	SW	13+029		1.UG	56,4	57,4	-	3,4	ja	49,1	50,2	-	-	7,3	7,2	nein
				EG	56,8	57,8	-	3,8	ja	50,0	51,1	-	-	6,8	6,7	nein
				1.OG	57,2	58,2	-	4,2	ja	50,7	51,8	-	-	6,5	6,4	nein
D	W	13+031		1.UG	56,4	57,4	-	3,4	ja	49,1	50,2	-	-	7,3	7,2	nein
				EG	56,8	57,8	-	3,8	ja	50,0	51,1	-	-	6,8	6,7	nein
				1.OG	57,1	58,2	-	4,2	ja	50,7	51,8	-	-	6,4	6,4	nein
E	SW	13+035		1.UG	55,8	56,8	-	2,8	ja	49,1	50,2	-	-	6,7	6,6	nein
				EG	56,5	57,5	-	3,5	ja	50,1	51,1	-	-	6,4	6,4	nein
				1.OG	56,8	57,8	-	3,8	ja	50,8	51,8	-	-	6,0	6,0	nein
F	SO	13+037		1.UG	40,2	41,2	-	-	nein	39,2	40,2	-	-	1,0	1,0	nein
				EG	49,9	50,9	-	-	nein	42,8	43,9	-	-	7,1	7,0	nein
				1.OG	52,0	53,0	-	-	nein	45,6	46,6	-	-	6,4	6,4	nein
G	NO	13+033		EG	44,4	45,4	-	-	nein	39,8	40,8	-	-	4,6	4,6	nein
				1.OG	45,8	46,8	-	-	nein	40,8	41,9	-	-	5,0	4,9	nein
H		13+029		EG	40,4	41,4	-	-	nein	39,8	40,8	-	-	0,6	0,6	nein
				1.OG	42,3	43,3	-	-	nein	40,5	41,5	-	-	1,8	1,8	nein
Alte Poststraße 30				Anzahl: 2 WE / Gebäude			Grenzwert: 64	/ 54 dB(A)								
B	S	13+090	WA	2.OG	46,4	47,3	-	-	nein	43,6	44,5	-	-	2,8	2,8	nein
C	O	13+089		EG	40,0	41,0	-	-	nein	39,5	40,5	-	-	0,5	0,5	nein
				1.OG	43,6	44,6	-	-	nein	40,6	41,6	-	-	3,0	3,0	nein
				2.OG	48,7	49,7	-	-	nein	44,4	45,4	-	-	4,3	4,3	nein
D	N	13+087		EG	39,6	40,6	-	-	nein	39,3	40,3	-	-	0,3	0,3	nein
				1.OG	43,1	44,1	-	-	nein	39,9	40,9	-	-	3,2	3,2	nein
				2.OG	47,0	48,0	-	-	nein	40,9	41,9	-	-	6,1	6,1	nein
E	O	13+086		EG	39,5	40,5	-	-	nein	39,4	40,4	-	-	0,1	0,1	nein
				1.OG	42,3	43,3	-	-	nein	39,5	40,5	-	-	2,8	2,8	nein
				2.OG	46,4	47,4	-	-	nein	39,9	41,0	-	-	6,5	6,4	nein
F		13+084		2.OG	46,3	47,3	-	-	nein	40,2	41,2	-	-	6,1	6,1	nein
G	N	13+082		2.OG	51,4	52,4	-	-	nein	44,4	45,5	-	-	7,0	6,9	nein
H	W	13+085		EG	47,6	48,6	-	-	nein	43,7	44,7	-	-	3,9	3,9	nein
				1.OG	51,1	52,1	-	-	nein	46,4	47,5	-	-	4,7	4,6	nein
				2.OG	54,8	55,8	-	1,8	ja	50,0	51,0	-	-	4,8	4,8	nein

Fassade	Richtung	Stationier. [km]	Nutzung	Geschoß	Bestand ohne Lärmschutz LrT [dB(A)]	Bestand ohne Lärmschutz LrN [dB(A)]	Überschreitung IGW Tag [dB(A)]	Überschreitung IGW Nacht [dB(A)]	Förderberechtigung ohne LS	Bestand mit Lärmschutz LrT [dB(A)]	Bestand mit Lärmschutz LrN [dB(A)]	Überschreitung IGW Tag [dB(A)]	Überschreitung IGW Nacht [dB(A)]	Minderung zu Bestand Tag [dB(A)]	Minderung zu Bestand Nacht [dB(A)]	Förderberechtigung i.S.d. Richtl.
Alte Poststraße 31				Anzahl: 2 WE / Gebäude		Grenzwert: 64	/ 54 dB(A)									
A	NW	13+012	WR	1.OG	48,4	49,5	-	-	nein	42,2	43,3	-	-	6,2	6,2	nein
B	NO			1.OG	41,0	42,0	-	-	nein	39,8	40,8	-	-	1,2	1,2	nein
C	NW	13+013		1.UG	53,9	54,9	-	0,9	ja	47,4	48,4	-	-	6,5	6,5	nein
				EG	56,6	57,6	-	3,6	ja	49,3	50,4	-	-	7,3	7,2	nein
				1.OG	55,9	56,9	-	2,9	ja	49,6	50,7	-	-	6,3	6,2	nein
D	SW	13+017		1.UG	56,5	57,5	-	3,5	ja	49,5	50,6	-	-	7,0	6,9	nein
				EG	57,0	58,0	-	4,0	ja	50,5	51,5	-	-	6,5	6,5	nein
				1.OG	57,3	58,3	-	4,3	ja	51,3	52,3	-	-	6,0	6,0	nein
E	SO	13+019		1.UG	51,4	52,4	-	-	nein	44,2	45,2	-	-	7,2	7,2	nein
				EG	53,2	54,2	-	0,2	ja	45,9	46,9	-	-	7,3	7,3	nein
				1.OG	53,7	54,7	-	0,7	ja	46,9	47,9	-	-	6,8	6,8	nein
F	NO	13+017		1.UG	42,4	43,4	-	-	nein	40,0	41,0	-	-	2,4	2,4	nein
				EG	47,5	48,5	-	-	nein	42,2	43,2	-	-	5,3	5,3	nein
				1.OG	48,3	49,3	-	-	nein	42,7	43,7	-	-	5,6	5,6	nein
G	SO	13+016		EG	47,4	48,4	-	-	nein	43,7	44,6	-	-	3,7	3,8	nein
				1.OG	48,8	49,7	-	-	nein	45,0	45,9	-	-	3,8	3,8	nein
H	SW	13+020		EG	54,9	55,9	-	1,9	ja	49,1	50,1	-	-	5,8	5,8	nein
				1.OG	55,3	56,3	-	2,3	ja	50,0	51,0	-	-	5,3	5,3	nein
I	SO	13+025		EG	51,5	52,5	-	-	nein	44,4	45,4	-	-	7,1	7,1	nein
				1.OG	52,1	53,1	-	-	nein	45,2	46,3	-	-	6,9	6,8	nein
J	NO	13+017		EG	40,9	41,9	-	-	nein	39,7	40,7	-	-	1,2	1,2	nein
				1.OG	46,2	47,2	-	-	nein	40,8	41,9	-	-	5,4	5,3	nein
Alte Poststraße 32				Anzahl: 2 WE / Gebäude		Grenzwert: 64	/ 54 dB(A)									
A	SO	13+036	WA	EG	49,2	50,2	-	-	nein	43,5	44,5	-	-	5,7	5,7	nein
				1.OG	50,2	51,2	-	-	nein	45,1	46,1	-	-	5,1	5,1	nein
				2.OG	51,1	52,1	-	-	nein	46,6	47,6	-	-	4,5	4,5	nein
B	NO	13+029		EG	39,1	40,1	-	-	nein	38,9	39,9	-	-	0,2	0,2	nein
				1.OG	39,6	40,6	-	-	nein	39,2	40,2	-	-	0,4	0,4	nein
				2.OG	41,2	42,2	-	-	nein	39,8	40,8	-	-	1,4	1,4	nein
C	NW	13+027		EG	49,3	50,3	-	-	nein	43,0	44,1	-	-	6,3	6,2	nein
				1.OG	53,8	54,8	-	0,8	ja	48,0	49,0	-	-	5,8	5,8	nein
				2.OG	54,8	55,8	-	1,8	ja	48,6	49,7	-	-	6,2	6,1	nein
D	SW	13+034		EG	53,3	54,3	-	0,3	ja	48,1	49,2	-	-	5,2	5,1	nein
				1.OG	55,9	56,9	-	2,9	ja	50,3	51,3	-	-	5,6	5,6	nein
				2.OG	56,4	57,4	-	3,4	ja	51,0	52,0	-	-	5,4	5,4	nein
Alte Poststraße 32/1				Anzahl: 2 WE / Gebäude		Grenzwert: 64	/ 54 dB(A)									
A	W	13+016	WR	EG	52,0	53,0	-	-	nein	46,2	47,2	-	-	5,8	5,8	nein
				1.OG	55,9	56,9	-	2,9	ja	50,3	51,3	-	-	5,6	5,6	nein

Fassade	Richtung	Stationier. [km]	Nutzung	Geschoß	Bestand ohne Lärmschutz LrT [dB(A)]	Bestand ohne Lärmschutz LrN [dB(A)]	Überschreitung IGW Tag [dB(A)]	Überschreitung IGW Nacht [dB(A)]	Förder-berechtigung ohne LS	Bestand mit Lärmschutz LrT [dB(A)]	Bestand mit Lärmschutz LrN [dB(A)]	Überschreitung IGW Tag [dB(A)]	Überschreitung IGW Nacht [dB(A)]	Minderung zu Bestand Tag [dB(A)]	Minderung zu Bestand Nacht [dB(A)]	Förder-berechtigung i.S.d. Richtl.
A	W	13+016	WR	2.OG	56,5	57,6	-	3,6	ja	50,8	51,8	-	-	5,7	5,8	nein
B		13+021		EG	52,5	53,5	-	-	nein	47,4	48,4	-	-	5,1	5,1	nein
				1.OG	55,8	56,8	-	2,8	ja	49,9	50,9	-	-	5,9	5,9	nein
				2.OG	56,4	57,4	-	3,4	ja	50,4	51,4	-	-	6,0	6,0	nein
C	S	13+022		EG	50,6	51,6	-	-	nein	46,5	47,5	-	-	4,1	4,1	nein
				1.OG	52,9	53,9	-	-	nein	48,5	49,6	-	-	4,4	4,3	nein
				2.OG	53,4	54,4	-	0,4	ja	48,9	49,9	-	-	4,5	4,5	nein
D	O	13+016		EG	38,8	39,8	-	-	nein	38,5	39,5	-	-	0,3	0,3	nein
				1.OG	39,6	40,6	-	-	nein	39,0	40,0	-	-	0,6	0,6	nein
				2.OG	42,0	43,0	-	-	nein	40,1	41,0	-	-	1,9	2,0	nein
E	N	13+012		EG	49,0	50,0	-	-	nein	43,9	44,9	-	-	5,1	5,1	nein
				1.OG	52,7	53,7	-	-	nein	45,8	46,9	-	-	6,9	6,8	nein
				2.OG	53,9	55,0	-	1,0	ja	47,0	48,1	-	-	6,9	6,9	nein
Alte Poststraße 33				Anzahl: 2 WE / Gebäude			Grenzwert: 64	/ 54 dB(A)								
A	SO	13+001	WR	1.OG	53,8	54,8	-	0,8	ja	47,5	48,5	-	-	6,3	6,3	nein
B	NO	12+994		EG	40,6	41,6	-	-	nein	39,4	40,4	-	-	1,2	1,2	nein
				1.OG	45,0	46,0	-	-	nein	40,7	41,7	-	-	4,3	4,3	nein
C	NW	12+991		1.UG	53,6	54,6	-	0,6	ja	47,2	48,3	-	-	6,4	6,3	nein
				EG	54,5	55,5	-	1,5	ja	48,5	49,5	-	-	6,0	6,0	nein
				1.OG	56,3	57,3	-	3,3	ja	49,7	50,7	-	-	6,6	6,6	nein
D	SW	12+996		1.UG	55,8	56,9	-	2,9	ja	49,4	50,5	-	-	6,4	6,4	nein
				EG	56,6	57,6	-	3,6	ja	50,8	51,8	-	-	5,8	5,8	nein
				1.OG	57,7	58,7	-	4,7	ja	51,6	52,6	-	-	6,1	6,1	nein
E	SO	12+998		EG	54,5	55,5	-	1,5	ja	48,0	49,0	-	-	6,5	6,5	nein
				1.OG	55,0	56,0	-	2,0	ja	49,0	50,0	-	-	6,0	6,0	nein
F	SW	13+000		EG	56,0	57,0	-	3,0	ja	50,1	51,1	-	-	5,9	5,9	nein
				1.OG	56,5	57,5	-	3,5	ja	50,9	51,9	-	-	5,6	5,6	nein
G	SO	13+003		EG	55,0	56,0	-	2,0	ja	47,1	48,2	-	-	7,9	7,8	nein
				1.OG	54,6	55,6	-	1,6	ja	47,8	48,8	-	-	6,8	6,8	nein
Alte Poststraße 34				Anzahl: 2 WE / Gebäude			Grenzwert: 64	/ 54 dB(A)								
A	S	13+000	WR	EG	53,1	54,1	-	0,1	ja	48,5	49,5	-	-	4,6	4,6	nein
				1.OG	53,6	54,6	-	0,6	ja	49,0	50,1	-	-	4,6	4,5	nein
				2.OG	54,3	55,3	-	1,3	ja	49,4	50,4	-	-	4,9	4,9	nein
B	O	12+995		EG	39,7	40,6	-	-	nein	39,3	40,2	-	-	0,4	0,4	nein
				1.OG	42,2	43,2	-	-	nein	40,5	41,4	-	-	1,7	1,8	nein
				2.OG	47,9	48,9	-	-	nein	42,6	43,6	-	-	5,3	5,3	nein
C		12+989		EG	40,7	41,7	-	-	nein	39,9	40,9	-	-	0,8	0,8	nein
				1.OG	44,1	45,1	-	-	nein	40,4	41,3	-	-	3,7	3,8	nein
				2.OG	48,4	49,4	-	-	nein	42,8	43,8	-	-	5,6	5,6	nein
D	N	12+988		EG	52,4	53,4	-	-	nein	44,5	45,6	-	-	7,9	7,8	nein

Fassade	Richtung	Stationier. [km]	Nutzung	Geschoß	Bestand ohne Lärmschutz LrT [dB(A)]	Bestand ohne Lärmschutz LrN [dB(A)]	Überschreitung IGW Tag [dB(A)]	Überschreitung IGW Nacht [dB(A)]	Förder-berechtigung ohne LS	Bestand mit Lärmschutz LrT [dB(A)]	Bestand mit Lärmschutz LrN [dB(A)]	Überschreitung IGW Tag [dB(A)]	Überschreitung IGW Nacht [dB(A)]	Minderung zu Bestand Tag [dB(A)]	Minderung zu Bestand Nacht [dB(A)]	Förder-berechtigung i.S.d. Richtl.
D	N	12+988	WR	1.OG	52,8	53,8	-	-	nein	45,4	46,5	-	-	7,4	7,3	nein
				2.OG	54,0	55,1	-	1,1	ja	46,6	47,7	-	-	7,4	7,4	nein
E	W	12+995		EG	55,7	56,7	-	2,7	ja	49,3	50,4	-	-	6,4	6,3	nein
				1.OG	56,5	57,5	-	3,5	ja	50,4	51,4	-	-	6,1	6,1	nein
				2.OG	56,7	57,7	-	3,7	ja	51,0	52,1	-	-	5,7	5,6	nein
Alte Poststraße 36				Anzahl: 2 WE / Gebäude			Grenzwert: 64	/ 54 dB(A)								
A	W	12+980	WR	EG	55,1	56,1	-	2,1	ja	49,3	50,4	-	-	5,8	5,7	nein
				1.OG	56,7	57,7	-	3,7	ja	50,3	51,4	-	-	6,4	6,3	nein
				2.OG	56,9	57,9	-	3,9	ja	50,9	52,0	-	-	6,0	5,9	nein
B	S			EG	52,3	53,3	-	-	nein	46,6	47,6	-	-	5,7	5,7	nein
				1.OG	54,1	55,1	-	1,1	ja	48,6	49,6	-	-	5,5	5,5	nein
				2.OG	54,7	55,7	-	1,7	ja	49,3	50,3	-	-	5,4	5,4	nein
C	O	12+977		EG	38,7	39,7	-	-	nein	38,5	39,5	-	-	0,2	0,2	nein
				1.OG	40,0	41,0	-	-	nein	39,2	40,2	-	-	0,8	0,8	nein
				2.OG	42,3	43,3	-	-	nein	40,5	41,5	-	-	1,8	1,8	nein
D	N	12+970		1.OG	50,4	51,4	-	-	nein	43,1	44,2	-	-	7,3	7,2	nein
				2.OG	52,5	53,5	-	-	nein	45,9	47,0	-	-	6,6	6,5	nein
E				EG	49,5	50,5	-	-	nein	42,9	44,0	-	-	6,6	6,5	nein
				1.OG	52,0	53,0	-	-	nein	43,9	45,0	-	-	8,1	8,0	nein
				2.OG	53,5	54,5	-	0,5	ja	46,4	47,5	-	-	7,1	7,0	nein
F	W	12+971		EG	55,1	56,1	-	2,1	ja	49,4	50,5	-	-	5,7	5,6	nein
				1.OG	56,4	57,5	-	3,5	ja	50,5	51,6	-	-	5,9	5,9	nein
				2.OG	56,9	57,9	-	3,9	ja	51,1	52,1	-	-	5,8	5,8	nein
G		12+975		EG	54,8	55,8	-	1,8	ja	49,0	50,0	-	-	5,8	5,8	nein
				1.OG	56,4	57,4	-	3,4	ja	50,1	51,2	-	-	6,3	6,2	nein
				2.OG	56,8	57,8	-	3,8	ja	50,7	51,8	-	-	6,1	6,0	nein
Alte Poststraße 37				Anzahl: 2 WE / Gebäude			Grenzwert: 64	/ 54 dB(A)								
A	N	12+955	WA	1.OG	53,8	54,8	-	0,8	ja	45,7	46,8	-	-	8,1	8,0	nein
B		12+956		EG	55,4	56,4	-	2,4	ja	46,8	47,9	-	-	8,6	8,5	nein
				1.OG	54,3	55,4	-	1,4	ja	46,2	47,3	-	-	8,1	8,1	nein
C	W	12+959		1.UG	57,0	58,1	-	4,1	ja	50,1	51,2	-	-	6,9	6,9	nein
				EG	57,4	58,4	-	4,4	ja	50,6	51,7	-	-	6,8	6,7	nein
				1.OG	57,6	58,7	-	4,7	ja	51,0	52,1	-	-	6,6	6,6	nein
D		12+964		1.UG	57,3	58,3	-	4,3	ja	50,4	51,5	-	-	6,9	6,8	nein
				EG	57,6	58,7	-	4,7	ja	50,9	52,0	-	-	6,7	6,7	nein
				1.OG	58,0	59,0	-	5,0	ja	51,3	52,4	-	-	6,7	6,6	nein
E	S			1.UG	56,8	57,8	-	3,8	ja	49,6	50,7	-	-	7,2	7,1	nein
				EG	57,2	58,2	-	4,2	ja	50,2	51,3	-	-	7,0	6,9	nein
				1.OG	57,6	58,6	-	4,6	ja	50,8	51,8	-	-	6,8	6,8	nein
F	W	12+965		1.UG	57,0	58,0	-	4,0	ja	49,7	50,8	-	-	7,3	7,2	nein

Fassade	Richtung	Stationier. [km]	Nutzung	Geschoß	Bestand ohne Lärmschutz LrT [dB(A)]	Bestand ohne Lärmschutz LrN [dB(A)]	Überschreitung IGW Tag [dB(A)]	Überschreitung IGW Nacht [dB(A)]	Förder-berechtigung ohne LS	Bestand mit Lärmschutz LrT [dB(A)]	Bestand mit Lärmschutz LrN [dB(A)]	Überschreitung IGW Tag [dB(A)]	Überschreitung IGW Nacht [dB(A)]	Minderung zu Bestand Tag [dB(A)]	Minderung zu Bestand Nacht [dB(A)]	Förder-berechtigung i.S.d. Richtl.
F	W	12+965	WA	EG	57,4	58,4	-	4,4	ja	50,3	51,4	-	-	7,1	7,0	nein
				1.OG	57,9	58,9	-	4,9	ja	50,8	51,9	-	-	7,1	7,0	nein
G	S	12+967		EG	53,1	54,1	-	0,1	ja	46,8	47,9	-	-	6,3	6,2	nein
				1.OG	54,9	55,9	-	1,9	ja	48,4	49,5	-	-	6,5	6,4	nein
H	O	12+962		EG	42,5	43,5	-	-	nein	41,7	42,7	-	-	0,8	0,8	nein
				1.OG	47,1	48,1	-	-	nein	43,1	44,1	-	-	4,0	4,0	nein
Alte Poststraße 38				Anzahl: 2 WE / Gebäude			Grenzwert: 64	/ 54 dB(A)								
A	S	12+963	WR	1.OG	53,8	54,8	-	0,8	ja	48,2	49,2	-	-	5,6	5,6	nein
				2.OG	54,2	55,2	-	1,2	ja	48,8	49,8	-	-	5,4	5,4	nein
B				EG	51,8	52,9	-	-	nein	45,9	46,9	-	-	5,9	6,0	nein
				1.OG	53,1	54,2	-	0,2	ja	47,6	48,6	-	-	5,5	5,6	nein
				2.OG	53,7	54,7	-	0,7	ja	48,2	49,3	-	-	5,5	5,4	nein
C	O	12+956		EG	38,8	39,8	-	-	nein	38,5	39,5	-	-	0,3	0,3	nein
				1.OG	40,0	41,0	-	-	nein	38,9	39,9	-	-	1,1	1,1	nein
				2.OG	42,4	43,4	-	-	nein	40,1	41,1	-	-	2,3	2,3	nein
D	N	12+949		EG	51,5	52,5	-	-	nein	45,5	46,6	-	-	6,0	5,9	nein
				1.OG	53,4	54,4	-	0,4	ja	46,8	47,9	-	-	6,6	6,5	nein
				2.OG	53,6	54,6	-	0,6	ja	47,0	48,1	-	-	6,6	6,5	nein
E	W	12+957		EG	54,0	55,0	-	1,0	ja	46,6	47,6	-	-	7,4	7,4	nein
				1.OG	55,9	56,9	-	2,9	ja	49,1	50,1	-	-	6,8	6,8	nein
				2.OG	57,0	58,0	-	4,0	ja	50,8	51,9	-	-	6,2	6,1	nein
F	S	12+963		EG	52,8	53,8	-	-	nein	46,9	47,9	-	-	5,9	5,9	nein
				1.OG	54,3	55,3	-	1,3	ja	48,4	49,5	-	-	5,9	5,8	nein
				2.OG	54,7	55,7	-	1,7	ja	49,2	50,2	-	-	5,5	5,5	nein
Alte Poststraße 39				Anzahl: 2 WE / Gebäude			Grenzwert: 64	/ 54 dB(A)								
A	N	12+942	WA	EG	53,9	54,9	-	0,9	ja	45,4	46,5	-	-	8,5	8,4	nein
				1.OG	54,4	55,4	-	1,4	ja	46,6	47,7	-	-	7,8	7,7	nein
B	W	12+944		1.UG	56,7	57,8	-	3,8	ja	50,0	51,1	-	-	6,7	6,7	nein
				EG	57,1	58,2	-	4,2	ja	50,5	51,5	-	-	6,6	6,7	nein
				1.OG	57,5	58,5	-	4,5	ja	50,8	51,9	-	-	6,7	6,6	nein
C	S	12+948		1.UG	54,0	55,0	-	1,0	ja	47,8	48,9	-	-	6,2	6,1	nein
				EG	54,5	55,5	-	1,5	ja	48,5	49,6	-	-	6,0	5,9	nein
				1.OG	54,9	56,0	-	2,0	ja	49,0	50,0	-	-	5,9	6,0	nein
D	O	12+946		EG	41,4	42,4	-	-	nein	39,5	40,5	-	-	1,9	1,9	nein
				1.OG	45,5	46,6	-	-	nein	40,2	41,2	-	-	5,3	5,4	nein
E	S	12+944		EG	41,7	42,7	-	-	nein	39,6	40,6	-	-	2,1	2,1	nein
				1.OG	44,6	45,6	-	-	nein	40,2	41,2	-	-	4,4	4,4	nein
F	O			EG	41,6	42,6	-	-	nein	39,6	40,6	-	-	2,0	2,0	nein
				1.OG	45,9	46,9	-	-	nein	40,5	41,5	-	-	5,4	5,4	nein

Fassade	Richtung	Stationier. [km]	Nutzung	Geschoß	Bestand ohne Lärmschutz LrT [dB(A)]	Bestand ohne Lärmschutz LrN [dB(A)]	Überschreitung IGW Tag [dB(A)]	Überschreitung IGW Nacht [dB(A)]	Förderberechtigung ohne LS	Bestand mit Lärmschutz LrT [dB(A)]	Bestand mit Lärmschutz LrN [dB(A)]	Überschreitung IGW Tag [dB(A)]	Überschreitung IGW Nacht [dB(A)]	Minderung zu Bestand Tag [dB(A)]	Minderung zu Bestand Nacht [dB(A)]	Förderberechtigung i.S.d. Richtl.
Alte Poststraße 40				Anzahl: 2 WE / Gebäude			Grenzwert: 64	/ 54 dB(A)								
A	W	12+822	WA	EG	52,8	53,8	-	-	nein	47,1	48,2	-	-	5,7	5,6	nein
				1.OG	57,0	58,0	-	4,0	ja	50,0	51,1	-	-	7,0	6,9	nein
				2.OG	57,4	58,4	-	4,4	ja	50,5	51,6	-	-	6,9	6,8	nein
B	S	12+823		1.OG	54,6	55,7	-	1,7	ja	46,1	47,2	-	-	8,5	8,5	nein
				2.OG	55,4	56,4	-	2,4	ja	47,3	48,4	-	-	8,1	8,0	nein
C				EG	51,0	52,0	-	-	nein	44,3	45,3	-	-	6,7	6,7	nein
				1.OG	53,6	54,6	-	0,6	ja	45,4	46,5	-	-	8,2	8,1	nein
				2.OG	54,6	55,6	-	1,6	ja	46,8	47,9	-	-	7,8	7,7	nein
D	O	12+822		EG	39,4	40,3	-	-	nein	39,0	40,0	-	-	0,4	0,3	nein
				1.OG	40,0	41,0	-	-	nein	39,3	40,2	-	-	0,7	0,8	nein
				2.OG	42,9	43,9	-	-	nein	40,7	41,7	-	-	2,2	2,2	nein
Alte Poststraße 41				Anzahl: 2 WE / Gebäude			Grenzwert: 64	/ 54 dB(A)								
A	S	12+935	WA	1.OG	54,0	55,0	-	1,0	ja	47,7	48,8	-	-	6,3	6,2	nein
B	O	12+931		EG	43,1	44,2	-	-	nein	41,8	42,8	-	-	1,3	1,4	nein
				1.OG	45,1	46,1	-	-	nein	43,2	44,2	-	-	1,9	1,9	nein
D	W			1.UG	56,8	57,8	-	3,8	ja	49,5	50,6	-	-	7,3	7,2	nein
				EG	57,2	58,2	-	4,2	ja	50,0	51,1	-	-	7,2	7,1	nein
				1.OG	57,4	58,4	-	4,4	ja	50,4	51,4	-	-	7,0	7,0	nein
E	S	12+935		1.UG	53,2	54,3	-	0,3	ja	46,8	47,9	-	-	6,4	6,4	nein
				EG	55,3	56,3	-	2,3	ja	48,4	49,5	-	-	6,9	6,8	nein
				1.OG	54,1	55,1	-	1,1	ja	48,1	49,1	-	-	6,0	6,0	nein
Alte Poststraße 41/1				Anzahl: 2 WE / Gebäude			Grenzwert: 64	/ 54 dB(A)								
B	O	12+926	WA	EG	43,2	44,2	-	-	nein	40,4	41,5	-	-	2,8	2,7	nein
				1.OG	47,1	48,1	-	-	nein	42,6	43,6	-	-	4,5	4,5	nein
C	N	12+922		1.OG	55,4	56,4	-	2,4	ja	48,0	49,0	-	-	7,4	7,4	nein
D				1.UG	54,6	55,6	-	1,6	ja	47,1	48,1	-	-	7,5	7,5	nein
				EG	56,9	57,9	-	3,9	ja	48,5	49,6	-	-	8,4	8,3	nein
				1.OG	55,8	56,8	-	2,8	ja	48,2	49,3	-	-	7,6	7,5	nein
E	W	12+926		1.UG	56,8	57,8	-	3,8	ja	49,3	50,4	-	-	7,5	7,4	nein
				EG	57,2	58,2	-	4,2	ja	49,8	50,9	-	-	7,4	7,3	nein
				1.OG	57,4	58,4	-	4,4	ja	50,2	51,2	-	-	7,2	7,2	nein
Alte Poststraße 42				Anzahl: 2 WE / Gebäude			Grenzwert: 64	/ 54 dB(A)								
B	O	12+817	WA	EG	39,4	40,4	-	-	nein	39,3	40,3	-	-	0,1	0,1	nein
				1.OG	39,7	40,7	-	-	nein	39,3	40,4	-	-	0,4	0,3	nein
				2.OG	42,2	43,2	-	-	nein	40,2	41,3	-	-	2,0	1,9	nein
D	W	12+816		EG	52,7	53,7	-	-	nein	47,5	48,5	-	-	5,2	5,2	nein
				1.OG	57,0	58,0	-	4,0	ja	50,5	51,6	-	-	6,5	6,4	nein
				2.OG	57,5	58,5	-	4,5	ja	50,7	51,7	-	-	6,8	6,8	nein

Fassade	Richtung	Stationier. [km]	Nutzung	Geschoß	Bestand ohne Lärmschutz LrT [dB(A)]	Bestand ohne Lärmschutz LrN [dB(A)]	Überschreitung IGW Tag [dB(A)]	Überschreitung IGW Nacht [dB(A)]	Förderberechtigung ohne LS	Bestand mit Lärmschutz LrT [dB(A)]	Bestand mit Lärmschutz LrN [dB(A)]	Überschreitung IGW Tag [dB(A)]	Überschreitung IGW Nacht [dB(A)]	Minderung zu Bestand Tag [dB(A)]	Minderung zu Bestand Nacht [dB(A)]	Förderberechtigung i.S.d. Richtl.
Alte Poststraße 44				Anzahl: 2 WE / Gebäude		Grenzwert: 64	/ 54 dB(A)									
B	O	12+810	WA	EG	39,5	40,5	-	-	nein	39,4	40,4	-	-	0,1	0,1	nein
				1.OG	40,0	41,0	-	-	nein	39,5	40,5	-	-	0,5	0,5	nein
				2.OG	42,8	43,8	-	-	nein	40,5	41,5	-	-	2,3	2,3	nein
C	N	12+807		EG	50,2	51,2	-	-	nein	43,9	45,0	-	-	6,3	6,2	nein
				1.OG	53,9	54,9	-	0,9	ja	46,4	47,5	-	-	7,5	7,4	nein
				2.OG	54,1	55,1	-	1,1	ja	47,6	48,6	-	-	6,5	6,5	nein
D		12+806		1.OG	53,5	54,6	-	0,6	ja	48,2	49,3	-	-	5,3	5,3	nein
				2.OG	54,1	55,1	-	1,1	ja	48,8	49,8	-	-	5,3	5,3	nein
E	W	12+809		EG	53,2	54,2	-	0,2	ja	47,3	48,3	-	-	5,9	5,9	nein
				1.OG	57,0	58,1	-	4,1	ja	50,4	51,4	-	-	6,6	6,7	nein
				2.OG	57,5	58,5	-	4,5	ja	50,8	51,8	-	-	6,7	6,7	nein
Alte Poststraße 45				Anzahl: 2 WE / Gebäude		Grenzwert: 64	/ 54 dB(A)									
A	N	12+883	WA	EG	55,0	56,0	-	2,0	ja	47,9	49,0	-	-	7,1	7,0	nein
				1.OG	55,6	56,6	-	2,6	ja	48,6	49,7	-	-	7,0	6,9	nein
B	W	12+884		EG	57,5	58,6	-	4,6	ja	49,9	51,0	-	-	7,6	7,6	nein
				1.OG	57,8	58,8	-	4,8	ja	50,2	51,3	-	-	7,6	7,5	nein
C	S	12+888		EG	56,3	57,3	-	3,3	ja	48,4	49,5	-	-	7,9	7,8	nein
				1.OG	56,8	57,8	-	3,8	ja	48,9	50,0	-	-	7,9	7,8	nein
D	W	12+892		EG	57,1	58,1	-	4,1	ja	48,6	49,7	-	-	8,5	8,4	nein
				1.OG	57,5	58,5	-	4,5	ja	49,1	50,2	-	-	8,4	8,3	nein
E	S	12+895		EG	53,8	54,8	-	0,8	ja	46,7	47,8	-	-	7,1	7,0	nein
				1.OG	54,4	55,4	-	1,4	ja	47,3	48,3	-	-	7,1	7,1	nein
F	O	12+888		EG	41,9	42,9	-	-	nein	40,2	41,2	-	-	1,7	1,7	nein
				1.OG	46,7	47,8	-	-	nein	42,6	43,7	-	-	4,1	4,1	nein
Alte Poststraße 46				Anzahl: 4 WE / Gebäude		Grenzwert: 64	/ 54 dB(A)									
A	S	12+800	WA	1.OG	54,0	55,0	-	1,0	ja	45,6	46,7	-	-	8,4	8,3	nein
				2.OG	55,2	56,2	-	2,2	ja	46,6	47,7	-	-	8,6	8,5	nein
				3.OG	55,7	56,7	-	2,7	ja	47,2	48,3	-	-	8,5	8,4	nein
B				EG	49,6	50,6	-	-	nein	42,7	43,8	-	-	6,9	6,8	nein
				1.OG	53,5	54,5	-	0,5	ja	44,2	45,3	-	-	9,3	9,2	nein
				2.OG	54,7	55,7	-	1,7	ja	45,9	47,0	-	-	8,8	8,7	nein
				3.OG	55,5	56,5	-	2,5	ja	47,0	48,1	-	-	8,5	8,4	nein
C	O	12+796		EG	38,8	39,8	-	-	nein	38,6	39,6	-	-	0,2	0,2	nein
				1.OG	39,3	40,3	-	-	nein	38,7	39,7	-	-	0,6	0,6	nein
				2.OG	41,8	42,8	-	-	nein	39,2	40,2	-	-	2,6	2,6	nein
				3.OG	47,0	48,0	-	-	nein	40,8	41,9	-	-	6,2	6,1	nein
E	W	12+795		EG	52,9	53,9	-	-	nein	47,9	49,0	-	-	5,0	4,9	nein
				1.OG	56,9	57,9	-	3,9	ja	50,5	51,5	-	-	6,4	6,4	nein

Fassade	Richtung	Stationier. [km]	Nutzung	Geschoß	Bestand ohne Lärmschutz LrT [dB(A)]	Bestand ohne Lärmschutz LrN [dB(A)]	Überschreitung IGW Tag [dB(A)]	Überschreitung IGW Nacht [dB(A)]	Förderberechtigung ohne LS	Bestand mit Lärmschutz LrT [dB(A)]	Bestand mit Lärmschutz LrN [dB(A)]	Überschreitung IGW Tag [dB(A)]	Überschreitung IGW Nacht [dB(A)]	Minderung zu Bestand Tag [dB(A)]	Minderung zu Bestand Nacht [dB(A)]	Förderberechtigung i.S.d. Richtl.
E	W	12+795	WA	2.OG	57,5	58,5	-	4,5	ja	51,0	52,1	-	-	6,5	6,4	nein
				3.OG	57,7	58,7	-	4,7	ja	51,2	52,3	-	-	6,5	6,4	nein
Alte Poststraße 50				Anzahl: 4 WE / Gebäude			Grenzwert: 64	/ 54 dB(A)								
A	O	12+787	WA	EG	38,5	39,5	-	-	nein	38,3	39,3	-	-	0,2	0,2	nein
				1.OG	38,8	39,8	-	-	nein	38,4	39,4	-	-	0,4	0,4	nein
				2.OG	40,7	41,7	-	-	nein	38,7	39,7	-	-	2,0	2,0	nein
				3.OG	46,3	47,3	-	-	nein	40,4	41,4	-	-	5,9	5,9	nein
B	N	12+782		EG	50,6	51,6	-	-	nein	46,0	47,1	-	-	4,6	4,5	nein
				1.OG	53,4	54,4	-	0,4	ja	47,0	48,1	-	-	6,4	6,3	nein
				2.OG	54,2	55,2	-	1,2	ja	48,1	49,2	-	-	6,1	6,0	nein
				3.OG	54,3	55,4	-	1,4	ja	49,7	50,7	-	-	4,6	4,7	nein
C	W	12+786		EG	53,4	54,4	-	0,4	ja	49,8	50,8	-	-	3,6	3,6	nein
				1.OG	57,0	58,0	-	4,0	ja	51,2	52,2	-	-	5,8	5,8	nein
				2.OG	57,6	58,6	-	4,6	ja	51,2	52,3	-	-	6,4	6,3	nein
				3.OG	57,8	58,8	-	4,8	ja	51,4	52,4	-	-	6,4	6,4	nein
Alte Poststraße 51				Anzahl: 2 WE / Gebäude			Grenzwert: 64	/ 54 dB(A)								
A	O	12+837	WA	EG	42,8	43,8	-	-	nein	40,9	41,9	-	-	1,9	1,9	nein
				1.OG	48,2	49,3	-	-	nein	43,4	44,5	-	-	4,8	4,8	nein
B	N	12+836		EG	54,3	55,3	-	1,3	ja	45,9	47,1	-	-	8,4	8,2	nein
				1.OG	55,5	56,5	-	2,5	ja	48,4	49,5	-	-	7,1	7,0	nein
C	W	12+838		1.UG	57,7	58,7	-	4,7	ja	49,7	50,8	-	-	8,0	7,9	nein
				EG	58,0	59,0	-	5,0	ja	50,0	51,1	-	-	8,0	7,9	nein
				1.OG	58,3	59,3	-	5,3	ja	50,5	51,6	-	-	7,8	7,7	nein
D	S	12+843		EG	55,3	56,3	-	2,3	ja	46,7	47,8	-	-	8,6	8,5	nein
				1.OG	56,1	57,1	-	3,1	ja	47,4	48,5	-	-	8,7	8,6	nein
E	O	12+842		EG	45,3	46,3	-	-	nein	40,8	41,8	-	-	4,5	4,5	nein
				1.OG	49,5	50,5	-	-	nein	42,5	43,6	-	-	7,0	6,9	nein
F	S	12+841		EG	48,3	49,3	-	-	nein	43,0	44,1	-	-	5,3	5,2	nein
				1.OG	50,8	51,8	-	-	nein	44,3	45,3	-	-	6,5	6,5	nein
G	O	12+839		EG	44,1	45,1	-	-	nein	40,7	41,7	-	-	3,4	3,4	nein
				1.OG	49,1	50,1	-	-	nein	42,7	43,8	-	-	6,4	6,3	nein
H		12+838		EG	43,5	44,6	-	-	nein	40,8	41,8	-	-	2,7	2,8	nein
				1.OG	48,9	49,9	-	-	nein	43,1	44,1	-	-	5,8	5,8	nein
Alte Poststraße 52				Anzahl: 2 WE / Gebäude			Grenzwert: 64	/ 54 dB(A)								
A	S	12+775	WA	1.OG	54,2	55,2	-	1,2	ja	44,8	45,9	-	-	9,4	9,3	nein
				2.OG	55,2	56,2	-	2,2	ja	46,7	47,8	-	-	8,5	8,4	nein
B				EG	48,2	49,2	-	-	nein	42,3	43,4	-	-	5,9	5,8	nein
				1.OG	53,8	54,8	-	0,8	ja	44,4	45,5	-	-	9,4	9,3	nein
				2.OG	55,0	56,0	-	2,0	ja	45,9	47,0	-	-	9,1	9,0	nein

Fassade	Richtung	Stationier. [km]	Nutzung	Geschoß	Bestand ohne Lärmschutz LrT [dB(A)]	Bestand ohne Lärmschutz LrN [dB(A)]	Überschreitung IGW Tag [dB(A)]	Überschreitung IGW Nacht [dB(A)]	Förder-berechtigung ohne LS	Bestand mit Lärmschutz LrT [dB(A)]	Bestand mit Lärmschutz LrN [dB(A)]	Überschreitung IGW Tag [dB(A)]	Überschreitung IGW Nacht [dB(A)]	Minderung zu Bestand Tag [dB(A)]	Minderung zu Bestand Nacht [dB(A)]	Förder-berechtigung i.S.d. Richtl.
C	O	12+770	WA	EG	38,4	39,4	-	-	nein	38,2	39,2	-	-	0,2	0,2	nein
				1.OG	38,7	39,7	-	-	nein	38,3	39,3	-	-	0,4	0,4	nein
				2.OG	40,4	41,4	-	-	nein	38,5	39,5	-	-	1,9	1,9	nein
D	N	12+765		EG	38,3	39,3	-	-	nein	38,2	39,2	-	-	0,1	0,1	nein
				1.OG	38,4	39,5	-	-	nein	38,3	39,3	-	-	0,1	0,2	nein
				2.OG	39,2	40,2	-	-	nein	38,8	39,8	-	-	0,4	0,4	nein
F	W	12+769		EG	55,0	56,0	-	2,0	ja	50,6	51,6	-	-	4,4	4,4	nein
				1.OG	57,1	58,1	-	4,1	ja	51,2	52,3	-	-	5,9	5,8	nein
				2.OG	57,7	58,7	-	4,7	ja	51,6	52,6	-	-	6,1	6,1	nein
Alte Poststraße 53				Anzahl: 2 WE / Gebäude			Grenzwert: 64	/ 54 dB(A)								
A	N	12+820	WA	EG	54,9	55,9	-	1,9	ja	46,5	47,6	-	-	8,4	8,3	nein
				1.OG	55,4	56,4	-	2,4	ja	47,3	48,4	-	-	8,1	8,0	nein
B	W	12+821		1.UG	57,1	58,1	-	4,1	ja	50,9	52,0	-	-	6,2	6,1	nein
				EG	57,6	58,6	-	4,6	ja	51,2	52,2	-	-	6,4	6,4	nein
				1.OG	57,8	58,8	-	4,8	ja	51,3	52,4	-	-	6,5	6,4	nein
C	N	12+822		1.UG	56,9	57,9	-	3,9	ja	50,3	51,3	-	-	6,6	6,6	nein
				EG	57,4	58,5	-	4,5	ja	50,5	51,6	-	-	6,9	6,9	nein
				1.OG	57,6	58,6	-	4,6	ja	50,7	51,8	-	-	6,9	6,8	nein
D	W	12+824		EG	58,1	59,1	-	5,1	ja	50,5	51,6	-	-	7,6	7,5	nein
				1.OG	58,3	59,3	-	5,3	ja	50,7	51,8	-	-	7,6	7,5	nein
E	S	12+828		EG	55,5	56,5	-	2,5	ja	47,0	48,1	-	-	8,5	8,4	nein
				1.OG	55,8	56,9	-	2,9	ja	47,4	48,5	-	-	8,4	8,4	nein
F				EG	54,9	56,0	-	2,0	ja	46,1	47,2	-	-	8,8	8,8	nein
				1.OG	55,5	56,5	-	2,5	ja	46,5	47,7	-	-	9,0	8,8	nein
G	O	12+823		EG	45,5	46,5	-	-	nein	41,6	42,6	-	-	3,9	3,9	nein
				1.OG	48,6	49,6	-	-	nein	43,3	44,3	-	-	5,3	5,3	nein
Alte Poststraße 54				Anzahl: 2 WE / Gebäude			Grenzwert: 64	/ 54 dB(A)								
B	O	12+760	WA	EG	38,6	39,6	-	-	nein	38,5	39,5	-	-	0,1	0,1	nein
				1.OG	38,8	39,8	-	-	nein	38,6	39,6	-	-	0,2	0,2	nein
				2.OG	39,3	40,3	-	-	nein	38,8	39,8	-	-	0,5	0,5	nein
C	N	12+759		1.OG	53,8	54,8	-	0,8	ja	50,4	51,4	-	-	3,4	3,4	nein
				2.OG	54,0	55,0	-	1,0	ja	50,5	51,5	-	-	3,5	3,5	nein
D				EG	55,7	56,7	-	2,7	ja	52,1	53,2	-	-	3,6	3,5	nein
				1.OG	54,0	55,0	-	1,0	ja	50,5	51,5	-	-	3,5	3,5	nein
				2.OG	54,2	55,2	-	1,2	ja	50,6	51,6	-	-	3,6	3,6	nein
E	W			EG	56,7	57,7	-	3,7	ja	51,1	52,1	-	-	5,6	5,6	nein
				1.OG	57,6	58,6	-	4,6	ja	51,6	52,7	-	-	6,0	5,9	nein
				2.OG	58,0	59,0	-	5,0	ja	51,8	52,8	-	-	6,2	6,2	nein
F	S	12+764		EG	53,9	54,9	-	0,9	ja	45,3	46,4	-	-	8,6	8,5	nein
				1.OG	57,1	58,1	-	4,1	ja	47,7	48,9	-	-	9,4	9,2	nein

Fassade	Richtung	Stationier. [km]	Nutzung	Geschoß	Bestand ohne Lärmschutz LrT [dB(A)]	Bestand ohne Lärmschutz LrN [dB(A)]	Überschreitung IGW Tag [dB(A)]	Überschreitung IGW Nacht [dB(A)]	Förder-berechtigung ohne LS	Bestand mit Lärmschutz LrT [dB(A)]	Bestand mit Lärmschutz LrN [dB(A)]	Überschreitung IGW Tag [dB(A)]	Überschreitung IGW Nacht [dB(A)]	Minderung zu Bestand Tag [dB(A)]	Minderung zu Bestand Nacht [dB(A)]	Förder-berechtigung i.S.d. Richtl.
F	S	12+764	WA	2.OG	58,0	59,0	-	5,0	ja	49,0	50,1	-	-	9,0	8,9	nein
Alte Poststraße 55				Anzahl: 2 WE / Gebäude			Grenzwert: 64	/ 54 dB(A)								
A	N	12+801	WA	1.OG	55,6	56,6	-	2,6	ja	48,2	49,3	-	-	7,4	7,3	nein
B				1.UG	56,5	57,5	-	3,5	ja	48,1	49,2	-	-	8,4	8,3	nein
				EG	55,2	56,3	-	2,3	ja	48,6	49,7	-	-	6,6	6,6	nein
				1.OG	56,1	57,1	-	3,1	ja	49,6	50,7	-	-	6,5	6,4	nein
C	W	12+806		1.UG	57,4	58,5	-	4,5	ja	50,3	51,3	-	-	7,1	7,2	nein
				EG	58,2	59,2	-	5,2	ja	50,7	51,8	-	-	7,5	7,4	nein
				1.OG	58,4	59,5	-	5,5	ja	51,0	52,1	-	-	7,4	7,4	nein
D	S	12+813		EG	55,4	56,4	-	2,4	ja	47,1	48,2	-	-	8,3	8,2	nein
				1.OG	55,9	56,9	-	2,9	ja	47,4	48,6	-	-	8,5	8,3	nein
E	O	12+807		EG	47,8	48,8	-	-	nein	44,4	45,4	-	-	3,4	3,4	nein
				1.OG	49,5	50,5	-	-	nein	45,6	46,6	-	-	3,9	3,9	nein
Alte Poststraße 57				Anzahl: 2 WE / Gebäude			Grenzwert: 64	/ 54 dB(A)								
A	N	12+786	WA	1.OG	55,9	56,9	-	2,9	ja	50,1	51,1	-	-	5,8	5,8	nein
B	W	12+791		EG	58,2	59,2	-	5,2	ja	51,1	52,2	-	-	7,1	7,0	nein
				1.OG	58,3	59,4	-	5,4	ja	51,3	52,4	-	-	7,0	7,0	nein
C	S	12+795		EG	57,9	58,9	-	4,9	ja	48,4	49,5	-	-	9,5	9,4	nein
				1.OG	58,2	59,2	-	5,2	ja	48,7	49,8	-	-	9,5	9,4	nein
D	W	12+797		EG	58,1	59,1	-	5,1	ja	48,6	49,8	-	-	9,5	9,3	nein
				1.OG	58,4	59,4	-	5,4	ja	49,0	50,2	-	-	9,4	9,2	nein
E	S	12+799		EG	57,3	58,4	-	4,4	ja	47,7	48,8	-	-	9,6	9,6	nein
				1.OG	56,1	57,1	-	3,1	ja	46,9	48,0	-	-	9,2	9,1	nein
F	O	12+793		EG	47,4	48,4	-	-	nein	44,4	45,4	-	-	3,0	3,0	nein
				1.OG	49,6	50,6	-	-	nein	45,0	46,0	-	-	4,6	4,6	nein
G	N	12+787		EG	52,6	53,6	-	-	nein	46,2	47,3	-	-	6,4	6,3	nein
				1.OG	55,5	56,5	-	2,5	ja	47,8	48,9	-	-	7,7	7,6	nein
Alte Poststraße 59				Anzahl: 2 WE / Gebäude			Grenzwert: 64	/ 54 dB(A)								
A	N	12+769	WA	1.OG	56,3	57,3	-	3,3	ja	51,7	52,7	-	-	4,6	4,6	nein
B	W	12+770		EG	57,1	58,1	-	4,1	ja	52,6	53,6	-	-	4,5	4,5	nein
				1.OG	57,2	58,3	-	4,3	ja	52,7	53,8	-	-	4,5	4,5	nein
C	N	12+772		1.UG	53,6	54,6	-	0,6	ja	49,9	50,9	-	-	3,7	3,7	nein
				EG	57,1	58,1	-	4,1	ja	52,0	53,0	-	-	5,1	5,1	nein
				1.OG	57,3	58,3	-	4,3	ja	52,1	53,1	-	-	5,2	5,2	nein
D	W	12+777		1.UG	54,9	56,0	-	2,0	ja	48,9	50,0	-	-	6,0	6,0	nein
				EG	58,3	59,3	-	5,3	ja	51,4	52,5	-	-	6,9	6,8	nein
				1.OG	58,6	59,6	-	5,6	ja	51,7	52,7	-	-	6,9	6,9	nein
E	S	12+780		EG	55,3	56,4	-	2,4	ja	47,5	48,6	-	-	7,8	7,8	nein
				1.OG	56,2	57,2	-	3,2	ja	47,6	48,7	-	-	8,6	8,5	nein

Fassade	Richtung	Stationier. [km]	Nutzung	Geschoß	Bestand ohne Lärmschutz LrT [dB(A)]	Bestand ohne Lärmschutz LrN [dB(A)]	Überschreitung IGW Tag [dB(A)]	Überschreitung IGW Nacht [dB(A)]	Förderberechtigung ohne LS	Bestand mit Lärmschutz LrT [dB(A)]	Bestand mit Lärmschutz LrN [dB(A)]	Überschreitung IGW Tag [dB(A)]	Überschreitung IGW Nacht [dB(A)]	Minderung zu Bestand Tag [dB(A)]	Minderung zu Bestand Nacht [dB(A)]	Förderberechtigung i.S.d. Richtl.
F	O	12+777	WA	EG	50,9	51,9	-	-	nein	47,4	48,4	-	-	3,5	3,5	nein
				1.OG	51,5	52,5	-	-	nein	47,6	48,7	-	-	3,9	3,8	nein
Alte Wilhelmstraße 5				Anzahl: 3 WE / Gebäude			Grenzwert: 64	/ 54 dB(A)								
A	W	18+156	WA	3.OG	50,0	50,9	-	-	nein	50,0	50,9	-	-	-	-	nein
B	S	18+161		EG	42,9	44,1	-	-	nein	42,9	44,1	-	-	-	-	nein
				1.OG	49,0	50,2	-	-	nein	49,0	50,2	-	-	-	-	nein
				2.OG	51,5	52,6	-	-	nein	51,5	52,6	-	-	-	-	nein
				3.OG	53,2	54,2	-	0,2	ja	53,2	54,2	-	0,2	-	-	ja
C		18+163		1.OG	48,6	49,8	-	-	nein	48,6	49,8	-	-	-	-	nein
				2.OG	51,5	52,6	-	-	nein	51,5	52,6	-	-	-	-	nein
				3.OG	53,2	54,3	-	0,3	ja	53,2	54,3	-	0,3	-	-	ja
D		18+166		EG	44,4	45,6	-	-	nein	44,4	45,6	-	-	-	-	nein
				1.OG	48,9	50,0	-	-	nein	48,9	50,0	-	-	-	-	nein
				2.OG	51,2	52,3	-	-	nein	51,2	52,3	-	-	-	-	nein
				3.OG	52,8	53,9	-	-	nein	52,8	53,9	-	-	-	-	nein
E	O	18+164		3.OG	47,5	48,8	-	-	nein	47,5	48,8	-	-	-	-	nein
F	N	18+157		EG	41,9	43,1	-	-	nein	41,9	43,1	-	-	-	-	nein
				1.OG	43,4	44,6	-	-	nein	43,4	44,6	-	-	-	-	nein
				2.OG	45,5	46,8	-	-	nein	45,5	46,8	-	-	-	-	nein
				3.OG	47,5	48,8	-	-	nein	47,5	48,8	-	-	-	-	nein
Alte Wilhelmstraße 15				Anzahl: 3 WE / Gebäude			Grenzwert: 64	/ 54 dB(A)								
A	W	18+123	WA	3.OG	53,7	54,8	-	0,8	ja	53,7	54,8	-	0,8	-	-	ja
B	S	18+129		EG	38,1	39,3	-	-	nein	38,1	39,3	-	-	-	-	nein
				1.OG	39,6	40,8	-	-	nein	39,6	40,8	-	-	-	-	nein
				2.OG	45,3	46,3	-	-	nein	45,3	46,3	-	-	-	-	nein
				3.OG	54,0	55,0	-	1,0	ja	54,0	55,0	-	1,0	-	-	ja
C		18+133		EG	39,2	40,4	-	-	nein	39,2	40,4	-	-	-	-	nein
				1.OG	42,2	43,4	-	-	nein	42,2	43,4	-	-	-	-	nein
				2.OG	47,5	48,6	-	-	nein	47,5	48,6	-	-	-	-	nein
				3.OG	53,7	54,8	-	0,8	ja	53,7	54,8	-	0,8	-	-	ja
D	O	18+134		EG	39,0	40,2	-	-	nein	39,0	40,2	-	-	-	-	nein
				1.OG	41,9	43,1	-	-	nein	41,9	43,1	-	-	-	-	nein
				2.OG	46,7	47,6	-	-	nein	46,7	47,6	-	-	-	-	nein
				3.OG	47,9	49,0	-	-	nein	47,9	49,0	-	-	-	-	nein
E	S	18+135		EG	39,8	41,0	-	-	nein	39,8	41,0	-	-	-	-	nein
				1.OG	44,1	45,4	-	-	nein	44,1	45,4	-	-	-	-	nein
				2.OG	47,6	48,6	-	-	nein	47,6	48,6	-	-	-	-	nein
				3.OG	51,0	51,9	-	-	nein	51,0	51,9	-	-	-	-	nein
G	N	18+124		EG	46,4	47,5	-	-	nein	46,4	47,5	-	-	-	-	nein
				1.OG	48,0	49,2	-	-	nein	48,0	49,2	-	-	-	-	nein

Fassade	Richtung	Stationier. [km]	Nutzung	Geschoß	Bestand ohne Lärmschutz LrT [dB(A)]	LrN [dB(A)]	Überschreitung IGW Tag [dB(A)]	Nacht [dB(A)]	Förder-berechtigung ohne LS	Bestand mit Lärmschutz LrT [dB(A)]	LrN [dB(A)]	Überschreitung IGW Tag [dB(A)]	Nacht [dB(A)]	Minderung zu Bestand Tag [dB(A)]	Nacht [dB(A)]	Förder-berechtigung i.S.d. Richtl.
G	N	18+124	WA	2.OG	49,5	50,7	-	-	nein	49,5	50,7	-	-	-	-	nein
				3.OG	49,2	50,4	-	-	nein	49,2	50,4	-	-	-	-	nein
Am Altenberg 1				Anzahl: 2 WE / Gebäude			Grenzwert: 64	/ 54 dB(A)								
B	O	59+084	WA	EG	55,4	56,9	-	2,9	ja	55,4	56,9	-	2,9	-	-	ja
				1.OG	56,5	57,9	-	3,9	ja	56,5	57,9	-	3,9	-	-	ja
C	N	59+090		EG	54,3	55,7	-	1,7	ja	54,3	55,7	-	1,7	-	-	ja
				1.OG	55,6	57,0	-	3,0	ja	55,6	57,0	-	3,0	-	-	ja
D	W	59+091		EG	41,8	43,2	-	-	nein	41,8	43,2	-	-	-	-	nein
				1.OG	42,5	43,9	-	-	nein	42,5	43,9	-	-	-	-	nein
E	S	59+087		EG	41,8	43,2	-	-	nein	41,8	43,2	-	-	-	-	nein
				1.OG	42,6	44,0	-	-	nein	42,6	44,0	-	-	-	-	nein
Am Altenberg 3				Anzahl: 2 WE / Gebäude			Grenzwert: 64	/ 54 dB(A)								
A	W	59+084	WA	EG	41,8	43,2	-	-	nein	41,8	43,2	-	-	-	-	nein
				1.OG	41,9	43,3	-	-	nein	41,9	43,3	-	-	-	-	nein
B	S	59+078		EG	49,1	50,5	-	-	nein	49,1	50,5	-	-	-	-	nein
				1.OG	49,5	50,9	-	-	nein	49,5	50,9	-	-	-	-	nein
C	O			EG	55,0	56,5	-	2,5	ja	55,0	56,5	-	2,5	-	-	ja
				1.OG	55,8	57,2	-	3,2	ja	55,8	57,2	-	3,2	-	-	ja
Am Altenberg 5				Anzahl: 2 WE / Gebäude			Grenzwert: 64	/ 54 dB(A)								
A	SW	59+069	WA	1.OG	44,8	46,3	-	-	nein	44,8	46,3	-	-	-	-	nein
B	SO	59+068		EG	53,9	55,3	-	1,3	ja	53,9	55,3	-	1,3	-	-	ja
				1.OG	54,6	56,0	-	2,0	ja	54,6	56,0	-	2,0	-	-	ja
C	NO	59+073		EG	52,7	54,2	-	0,2	ja	52,7	54,2	-	0,2	-	-	ja
				1.OG	53,6	55,1	-	1,1	ja	53,6	55,1	-	1,1	-	-	ja
D	NW	59+074		EG	41,1	42,5	-	-	nein	41,1	42,5	-	-	-	-	nein
				1.OG	41,5	43,0	-	-	nein	41,5	43,0	-	-	-	-	nein
Am Altenberg 7				Anzahl: 2 WE / Gebäude			Grenzwert: 64	/ 54 dB(A)								
A	NW	59+060	WA	2.OG	41,9	43,4	-	-	nein	41,9	43,4	-	-	-	-	nein
B	SW	59+056		EG	40,6	42,0	-	-	nein	40,6	42,0	-	-	-	-	nein
				1.OG	41,1	42,5	-	-	nein	41,1	42,5	-	-	-	-	nein
				2.OG	41,4	42,8	-	-	nein	41,4	42,8	-	-	-	-	nein
C	SO	59+055		EG	52,2	53,7	-	-	nein	52,2	53,7	-	-	-	-	nein
				1.OG	52,7	54,2	-	0,2	ja	52,7	54,2	-	0,2	-	-	ja
				2.OG	53,5	54,9	-	0,9	ja	53,5	54,9	-	0,9	-	-	ja
D	NO	59+061		EG	51,5	52,9	-	-	nein	51,5	52,9	-	-	-	-	nein
				1.OG	52,2	53,6	-	-	nein	52,2	53,6	-	-	-	-	nein
				2.OG	53,8	55,2	-	1,2	ja	53,8	55,2	-	1,2	-	-	ja
E	NW	59+062		EG	40,9	42,3	-	-	nein	40,9	42,3	-	-	-	-	nein
				1.OG	41,6	43,1	-	-	nein	41,6	43,1	-	-	-	-	nein

Fassade	Richtung	Stationier. [km]	Nutzung	Geschoß	Bestand ohne Lärmschutz LrT [dB(A)]	Bestand ohne Lärmschutz LrN [dB(A)]	Überschreitung IGW Tag [dB(A)]	Überschreitung IGW Nacht [dB(A)]	Förderberechtigung ohne LS	Bestand mit Lärmschutz LrT [dB(A)]	Bestand mit Lärmschutz LrN [dB(A)]	Überschreitung IGW Tag [dB(A)]	Überschreitung IGW Nacht [dB(A)]	Minderung zu Bestand Tag [dB(A)]	Minderung zu Bestand Nacht [dB(A)]	Förderberechtigung i.S.d. Richtl.
E	NW	59+062	WA	2.OG	42,2	43,6	-	-	nein	42,2	43,6	-	-	-	-	nein
Am Altenberg 11				Anzahl: 2 WE / Gebäude			Grenzwert: 64	/ 54 dB(A)								
A	NW	59+052	WA	EG	37,8	39,2	-	-	nein	37,8	39,2	-	-	-	-	nein
				1.OG	38,7	40,1	-	-	nein	38,7	40,1	-	-	-	-	nein
				2.OG	39,3	40,8	-	-	nein	39,3	40,8	-	-	-	-	nein
B	S	59+045		EG	37,9	39,3	-	-	nein	37,9	39,3	-	-	-	-	nein
				1.OG	39,8	41,2	-	-	nein	39,8	41,2	-	-	-	-	nein
				2.OG	40,2	41,7	-	-	nein	40,2	41,7	-	-	-	-	nein
C	O	59+044		EG	38,0	39,4	-	-	nein	38,0	39,4	-	-	-	-	nein
				1.OG	39,8	41,2	-	-	nein	39,8	41,2	-	-	-	-	nein
				2.OG	40,3	41,7	-	-	nein	40,3	41,7	-	-	-	-	nein
D	SW	59+043		EG	38,3	39,8	-	-	nein	38,3	39,8	-	-	-	-	nein
				1.OG	41,0	42,4	-	-	nein	41,0	42,4	-	-	-	-	nein
				2.OG	41,6	43,1	-	-	nein	41,6	43,1	-	-	-	-	nein
E	SO	59+046		EG	49,7	51,1	-	-	nein	49,7	51,1	-	-	-	-	nein
				1.OG	51,3	52,7	-	-	nein	51,3	52,7	-	-	-	-	nein
				2.OG	52,2	53,6	-	-	nein	52,2	53,6	-	-	-	-	nein
F	NO	59+052		EG	50,0	51,4	-	-	nein	50,0	51,4	-	-	-	-	nein
				1.OG	51,8	53,2	-	-	nein	51,8	53,2	-	-	-	-	nein
				2.OG	52,5	54,0	-	-	nein	52,5	54,0	-	-	-	-	nein
G	SO	59+054		EG	51,9	53,3	-	-	nein	51,9	53,3	-	-	-	-	nein
				1.OG	53,9	55,3	-	1,3	ja	53,9	55,3	-	1,3	-	-	ja
				2.OG	54,6	56,0	-	2,0	ja	54,6	56,0	-	2,0	-	-	ja
H	N	59+055		EG	50,3	51,7	-	-	nein	50,3	51,7	-	-	-	-	nein
				1.OG	51,8	53,2	-	-	nein	51,8	53,2	-	-	-	-	nein
				2.OG	52,5	54,0	-	-	nein	52,5	54,0	-	-	-	-	nein
I	NW	59+056		EG	40,0	41,4	-	-	nein	40,0	41,4	-	-	-	-	nein
				1.OG	41,2	42,7	-	-	nein	41,2	42,7	-	-	-	-	nein
				2.OG	42,2	43,6	-	-	nein	42,2	43,6	-	-	-	-	nein
Am Gottesackertor 9				Anzahl: 2 WE / Gebäude			Grenzwert: 66	/ 56 dB(A)								
B	NO	17+845	MI	EG	40,4	41,7	-	-	nein	40,4	41,7	-	-	-	-	nein
				1.OG	42,9	44,2	-	-	nein	42,9	44,2	-	-	-	-	nein
				2.OG	44,3	45,6	-	-	nein	44,3	45,6	-	-	-	-	nein
C	O	17+843		EG	40,8	42,1	-	-	nein	40,8	42,1	-	-	-	-	nein
				1.OG	43,2	44,5	-	-	nein	43,2	44,5	-	-	-	-	nein
				2.OG	43,3	44,7	-	-	nein	43,3	44,7	-	-	-	-	nein
D	N	17+838		EG	43,6	45,0	-	-	nein	43,6	45,0	-	-	-	-	nein
				1.OG	45,9	47,3	-	-	nein	45,9	47,3	-	-	-	-	nein
				2.OG	47,5	48,8	-	-	nein	47,5	48,8	-	-	-	-	nein
E	W	17+836		EG	47,7	49,1	-	-	nein	47,7	49,1	-	-	-	-	nein

Fassade	Richtung	Stationier. [km]	Nutzung	Geschoß	Bestand ohne Lärmschutz LrT [dB(A)]	Bestand ohne Lärmschutz LrN [dB(A)]	Überschreitung IGW Tag [dB(A)]	Überschreitung IGW Nacht [dB(A)]	Förder-berechtigung ohne LS	Bestand mit Lärmschutz LrT [dB(A)]	Bestand mit Lärmschutz LrN [dB(A)]	Überschreitung IGW Tag [dB(A)]	Überschreitung IGW Nacht [dB(A)]	Minderung zu Bestand Tag [dB(A)]	Minderung zu Bestand Nacht [dB(A)]	Förder-berechtigung i.S.d. Richtl.
E	W	17+836	MI	1.OG	50,8	52,2	-	-	nein	50,8	52,2	-	-	-	-	nein
				2.OG	55,7	57,1	-	1,1	ja	55,7	57,1	-	1,1	-	-	ja
F	SW	17+842		EG	50,1	51,4	-	-	nein	50,1	51,4	-	-	-	-	nein
				1.OG	53,1	54,4	-	-	nein	53,1	54,4	-	-	-	-	nein
				2.OG	56,8	58,1	-	2,1	ja	56,8	58,1	-	2,1	-	-	ja
Am Hohenstein 15				Anzahl: 2 WE / Gebäude			Grenzwert: 64	/ 54 dB(A)								
A	NW	0+000	WA	1.OG	51,8	52,8	-	-	nein	51,8	52,8	-	-	-	-	nein
				2.OG	52,0	53,0	-	-	nein	52,0	53,0	-	-	-	-	nein
B	SW			EG	35,5	36,5	-	-	nein	35,5	36,5	-	-	-	-	nein
				1.OG	35,8	36,8	-	-	nein	35,8	36,8	-	-	-	-	nein
				2.OG	36,0	37,0	-	-	nein	36,0	37,0	-	-	-	-	nein
C	SO			EG	42,3	43,3	-	-	nein	42,3	43,3	-	-	-	-	nein
				1.OG	42,6	43,6	-	-	nein	42,6	43,6	-	-	-	-	nein
				2.OG	43,3	44,3	-	-	nein	43,3	44,3	-	-	-	-	nein
D				EG	42,3	43,3	-	-	nein	42,3	43,3	-	-	-	-	nein
				1.OG	44,6	45,6	-	-	nein	44,6	45,6	-	-	-	-	nein
				2.OG	46,6	47,6	-	-	nein	46,6	47,6	-	-	-	-	nein
E	NO			EG	51,9	53,0	-	-	nein	51,9	53,0	-	-	-	-	nein
				1.OG	52,5	53,5	-	-	nein	52,5	53,5	-	-	-	-	nein
				2.OG	53,0	54,0	-	-	nein	53,0	54,0	-	-	-	-	nein
F	NW			EG	53,2	54,2	-	0,2	ja	53,2	54,2	-	0,2	-	-	ja
				1.OG	51,8	52,8	-	-	nein	51,8	52,8	-	-	-	-	nein
				2.OG	52,1	53,1	-	-	nein	52,1	53,1	-	-	-	-	nein
Am Hohenstein 20				Anzahl: 2 WE / Gebäude			Grenzwert: 64	/ 54 dB(A)								
A	S	0+000	WA	1.OG	44,6	45,6	-	-	nein	44,6	45,6	-	-	-	-	nein
				2.OG	46,0	47,0	-	-	nein	46,0	47,0	-	-	-	-	nein
B				EG	44,1	45,1	-	-	nein	44,1	45,1	-	-	-	-	nein
				1.OG	44,5	45,6	-	-	nein	44,5	45,6	-	-	-	-	nein
				2.OG	45,6	46,6	-	-	nein	45,6	46,6	-	-	-	-	nein
C				EG	41,7	42,7	-	-	nein	41,7	42,7	-	-	-	-	nein
				1.OG	43,8	44,7	-	-	nein	43,8	44,7	-	-	-	-	nein
				2.OG	46,7	47,7	-	-	nein	46,7	47,7	-	-	-	-	nein
D	O			EG	51,3	52,4	-	-	nein	51,3	52,4	-	-	-	-	nein
				1.OG	52,7	53,7	-	-	nein	52,7	53,7	-	-	-	-	nein
				2.OG	53,6	54,6	-	0,6	ja	53,6	54,6	-	0,6	-	-	ja
E	NW			EG	52,5	53,6	-	-	nein	52,5	53,6	-	-	-	-	nein
				1.OG	53,3	54,3	-	0,3	ja	53,3	54,3	-	0,3	-	-	ja
				2.OG	53,6	54,6	-	0,6	ja	53,6	54,6	-	0,6	-	-	ja
F				EG	52,2	53,3	-	-	nein	52,2	53,3	-	-	-	-	nein
				1.OG	53,0	54,0	-	-	nein	53,0	54,0	-	-	-	-	nein

Fassade	Richtung	Stationier. [km]	Nutzung	Geschoß	Bestand ohne Lärmschutz LrT [dB(A)]	Bestand ohne Lärmschutz LrN [dB(A)]	Überschreitung IGW Tag [dB(A)]	Überschreitung IGW Nacht [dB(A)]	Förder-berechtigung ohne LS	Bestand mit Lärmschutz LrT [dB(A)]	Bestand mit Lärmschutz LrN [dB(A)]	Überschreitung IGW Tag [dB(A)]	Überschreitung IGW Nacht [dB(A)]	Minderung zu Bestand Tag [dB(A)]	Minderung zu Bestand Nacht [dB(A)]	Förder-berechtigung i.S.d. Richtl.
F	NW	0+000	WA	2.OG	53,3	54,3	-	0,3	ja	53,3	54,3	-	0,3	-	-	ja
G	W			EG	40,4	41,5	-	-	nein	40,4	41,5	-	-	-	-	nein
				1.OG	42,9	43,9	-	-	nein	42,9	43,9	-	-	-	-	nein
				2.OG	43,8	44,8	-	-	nein	43,8	44,8	-	-	-	-	nein
H	S			EG	37,7	38,7	-	-	nein	37,7	38,7	-	-	-	-	nein
				1.OG	38,7	39,7	-	-	nein	38,7	39,7	-	-	-	-	nein
				2.OG	40,9	41,8	-	-	nein	40,9	41,8	-	-	-	-	nein
I	W			EG	38,5	39,5	-	-	nein	38,5	39,5	-	-	-	-	nein
				1.OG	40,3	41,3	-	-	nein	40,3	41,3	-	-	-	-	nein
				2.OG	41,7	42,7	-	-	nein	41,7	42,7	-	-	-	-	nein
Am Hohlebaum 8				Anzahl: 2 WE / Gebäude			Grenzwert: 66	/ 56 dB(A)								
A	NO	59+169	MI	EG	47,0	48,4	-	-	nein	41,4	42,9	-	-	5,6	5,5	nein
				1.OG	48,6	50,0	-	-	nein	41,7	43,2	-	-	6,9	6,8	nein
B	O	59+172		EG	47,3	48,7	-	-	nein	41,8	43,3	-	-	5,5	5,4	nein
				1.OG	48,8	50,2	-	-	nein	41,9	43,4	-	-	6,9	6,8	nein
C	SO	59+174		EG	40,8	42,3	-	-	nein	40,2	41,6	-	-	0,6	0,7	nein
				1.OG	42,2	43,6	-	-	nein	40,7	42,2	-	-	1,5	1,4	nein
D	NO	59+178		EG	49,4	50,8	-	-	nein	43,0	44,5	-	-	6,4	6,3	nein
				1.OG	50,6	52,0	-	-	nein	43,3	44,8	-	-	7,3	7,2	nein
E	NW	59+181		EG	57,3	58,7	-	2,7	ja	48,1	49,6	-	-	9,2	9,1	nein
				1.OG	57,8	59,2	-	3,2	ja	49,0	50,6	-	-	8,8	8,6	nein
F	SW	59+179		EG	59,3	60,7	-	4,7	ja	50,6	52,1	-	-	8,7	8,6	nein
				1.OG	59,5	60,9	-	4,9	ja	51,4	53,0	-	-	8,1	7,9	nein
G	NW	59+176		EG	59,0	60,5	-	4,5	ja	49,7	51,2	-	-	9,3	9,3	nein
				1.OG	59,2	60,7	-	4,7	ja	50,4	51,9	-	-	8,8	8,8	nein
H	SW	59+170		EG	58,9	60,3	-	4,3	ja	51,5	53,0	-	-	7,4	7,3	nein
				1.OG	59,2	60,6	-	4,6	ja	52,0	53,5	-	-	7,2	7,1	nein
I	SO	59+167		EG	53,6	55,0	-	-	nein	46,9	48,4	-	-	6,7	6,6	nein
				1.OG	54,8	56,2	-	0,2	ja	47,8	49,3	-	-	7,0	6,9	nein
Am Hohlebaum 16				Anzahl: 2 WE / Gebäude			Grenzwert: 64	/ 54 dB(A)								
A	SW	59+116	WA	EG	51,3	52,8	-	-	nein	45,1	46,6	-	-	6,2	6,2	nein
				1.OG	53,8	55,3	-	1,3	ja	46,3	47,8	-	-	7,5	7,5	nein
				2.OG	56,6	58,0	-	4,0	ja	48,8	50,4	-	-	7,8	7,6	nein
B	SO	59+111		EG	46,7	48,2	-	-	nein	41,8	43,2	-	-	4,9	5,0	nein
				1.OG	51,0	52,4	-	-	nein	44,2	45,7	-	-	6,8	6,7	nein
				2.OG	54,3	55,7	-	1,7	ja	46,6	48,1	-	-	7,7	7,6	nein
C	NO	59+112		EG	42,3	43,8	-	-	nein	40,8	42,2	-	-	1,5	1,6	nein
				1.OG	46,4	47,8	-	-	nein	42,0	43,5	-	-	4,4	4,3	nein
				2.OG	47,8	49,2	-	-	nein	42,5	44,0	-	-	5,3	5,2	nein
D	SO	59+113		EG	42,0	43,5	-	-	nein	40,8	42,3	-	-	1,2	1,2	nein

Fassade	Richtung	Stationier. [km]	Nutzung	Geschoß	Bestand ohne Lärmschutz LrT [dB(A)]	Bestand ohne Lärmschutz LrN [dB(A)]	Überschreitung IGW Tag [dB(A)]	Überschreitung IGW Nacht [dB(A)]	Förder-berechtigung ohne LS	Bestand mit Lärmschutz LrT [dB(A)]	Bestand mit Lärmschutz LrN [dB(A)]	Überschreitung IGW Tag [dB(A)]	Überschreitung IGW Nacht [dB(A)]	Minderung zu Bestand Tag [dB(A)]	Minderung zu Bestand Nacht [dB(A)]	Förder-berechtigung i.S.d. Richtl.
D	SO	59+113	WA	1.OG	44,4	45,8	-	-	nein	41,6	43,0	-	-	2,8	2,8	nein
				2.OG	49,4	50,8	-	-	nein	43,3	44,8	-	-	6,1	6,0	nein
E	SW	59+112		EG	44,4	45,9	-	-	nein	40,8	42,3	-	-	3,6	3,6	nein
				1.OG	48,0	49,4	-	-	nein	42,3	43,8	-	-	5,7	5,6	nein
				2.OG	51,9	53,4	-	-	nein	44,6	46,1	-	-	7,3	7,3	nein
F	SO	59+111		EG	44,9	46,3	-	-	nein	40,9	42,4	-	-	4,0	3,9	nein
				1.OG	49,7	51,1	-	-	nein	43,2	44,8	-	-	6,5	6,3	nein
				2.OG	53,2	54,6	-	0,6	ja	45,3	46,8	-	-	7,9	7,8	nein
G	NO	59+116		EG	42,0	43,5	-	-	nein	40,2	41,6	-	-	1,8	1,9	nein
				1.OG	43,8	45,2	-	-	nein	40,8	42,3	-	-	3,0	2,9	nein
				2.OG	45,3	46,7	-	-	nein	41,2	42,6	-	-	4,1	4,1	nein
H	NW	59+121		EG	51,2	52,6	-	-	nein	45,0	46,5	-	-	6,2	6,1	nein
				1.OG	53,7	55,1	-	1,1	ja	46,4	47,9	-	-	7,3	7,2	nein
				2.OG	54,2	55,6	-	1,6	ja	47,3	48,9	-	-	6,9	6,7	nein
Am Hohlebaum 18/1				Anzahl: 2 WE / Gebäude			Grenzwert: 64	/ 54 dB(A)								
A	NW	59+088	WA	EG	49,3	50,7	-	-	nein	44,6	46,1	-	-	4,7	4,6	nein
				1.OG	51,7	53,2	-	-	nein	46,2	47,7	-	-	5,5	5,5	nein
B	SW	59+086		EG	50,3	51,7	-	-	nein	44,4	45,9	-	-	5,9	5,8	nein
				1.OG	53,5	54,9	-	0,9	ja	46,5	48,0	-	-	7,0	6,9	nein
C		59+081		1.OG	53,9	55,3	-	1,3	ja	46,1	47,6	-	-	7,8	7,7	nein
D	SO	59+079		1.OG	50,8	52,2	-	-	nein	43,3	44,8	-	-	7,5	7,4	nein
E		59+080		EG	42,0	43,4	-	-	nein	40,7	42,1	-	-	1,3	1,3	nein
				1.OG	49,8	51,2	-	-	nein	43,0	44,5	-	-	6,8	6,7	nein
Am Hohlebaum 20				Anzahl: 2 WE / Gebäude			Grenzwert: 64	/ 54 dB(A)								
A	NW	59+060	WA	2.OG	54,7	56,1	-	2,1	ja	48,0	49,5	-	-	6,7	6,6	nein
B	SW	59+056		EG	50,7	52,1	-	-	nein	44,5	46,0	-	-	6,2	6,1	nein
				1.OG	54,0	55,4	-	1,4	ja	46,3	47,8	-	-	7,7	7,6	nein
				2.OG	55,3	56,8	-	2,8	ja	48,1	49,7	-	-	7,2	7,1	nein
C	SO	59+051		EG	40,6	42,0	-	-	nein	39,9	41,3	-	-	0,7	0,7	nein
				1.OG	47,2	48,7	-	-	nein	41,9	43,4	-	-	5,3	5,3	nein
				2.OG	49,5	50,9	-	-	nein	43,9	45,4	-	-	5,6	5,5	nein
D	NO	59+056		EG	42,1	43,5	-	-	nein	40,2	41,6	-	-	1,9	1,9	nein
				1.OG	43,6	45,0	-	-	nein	40,7	42,1	-	-	2,9	2,9	nein
				2.OG	45,1	46,5	-	-	nein	41,9	43,4	-	-	3,2	3,1	nein
E	NW	59+061		EG	40,9	42,3	-	-	nein	39,7	41,1	-	-	1,2	1,2	nein
				1.OG	50,4	51,9	-	-	nein	44,2	45,7	-	-	6,2	6,2	nein
				2.OG	54,6	56,0	-	2,0	ja	48,1	49,6	-	-	6,5	6,4	nein
Am Hohlebaum 22				Anzahl: 2 WE / Gebäude			Grenzwert: 64	/ 54 dB(A)								
A	NW	59+050	WA	EG	44,2	45,6	-	-	nein	41,8	43,3	-	-	2,4	2,3	nein

Fassade	Richtung	Stationier. [km]	Nutzung	Geschoß	Bestand ohne Lärmschutz LrT [dB(A)]	Bestand ohne Lärmschutz LrN [dB(A)]	Überschreitung IGW Tag [dB(A)]	Überschreitung IGW Nacht [dB(A)]	Förder-berechtigung ohne LS	Bestand mit Lärmschutz LrT [dB(A)]	Bestand mit Lärmschutz LrN [dB(A)]	Überschreitung IGW Tag [dB(A)]	Überschreitung IGW Nacht [dB(A)]	Minderung zu Bestand Tag [dB(A)]	Minderung zu Bestand Nacht [dB(A)]	Förder-berechtigung i.S.d. Richtl.
A	NW	59+050	WA	1.OG	49,0	50,4	-	-	nein	43,5	45,0	-	-	5,5	5,4	nein
				2.OG	52,8	54,2	-	0,2	ja	45,7	47,2	-	-	7,1	7,0	nein
B	SW	59+048		EG	43,1	44,6	-	-	nein	41,3	42,7	-	-	1,8	1,9	nein
				1.OG	49,6	51,0	-	-	nein	43,2	44,7	-	-	6,4	6,3	nein
				2.OG	53,7	55,2	-	1,2	ja	46,6	48,1	-	-	7,1	7,1	nein
C	NW	59+046		EG	43,5	44,9	-	-	nein	41,2	42,7	-	-	2,3	2,2	nein
				1.OG	47,8	49,2	-	-	nein	43,4	44,8	-	-	4,4	4,4	nein
				2.OG	51,5	52,9	-	-	nein	45,4	46,9	-	-	6,1	6,0	nein
D	SW	59+043		EG	41,3	42,7	-	-	nein	40,5	42,0	-	-	0,8	0,7	nein
				1.OG	45,9	47,4	-	-	nein	42,8	44,3	-	-	3,1	3,1	nein
				2.OG	51,8	53,2	-	-	nein	46,7	48,2	-	-	5,1	5,0	nein
E	SO	59+041		EG	40,6	42,1	-	-	nein	39,9	41,3	-	-	0,7	0,8	nein
				1.OG	42,1	43,5	-	-	nein	40,3	41,8	-	-	1,8	1,7	nein
				2.OG	46,9	48,4	-	-	nein	41,8	43,3	-	-	5,1	5,1	nein
F		59+043		EG	40,5	41,9	-	-	nein	40,3	41,7	-	-	0,2	0,2	nein
				1.OG	40,9	42,4	-	-	nein	40,5	41,9	-	-	0,4	0,5	nein
				2.OG	43,7	45,1	-	-	nein	41,5	43,0	-	-	2,2	2,1	nein
G	NO	59+048		EG	43,2	44,7	-	-	nein	41,6	43,1	-	-	1,6	1,6	nein
				1.OG	44,9	46,4	-	-	nein	42,1	43,5	-	-	2,8	2,9	nein
				2.OG	45,3	46,8	-	-	nein	42,5	44,0	-	-	2,8	2,8	nein
Am Hohlebaum 24				Anzahl: 2 WE / Gebäude			Grenzwert: 64	/ 54 dB(A)								
A	NW	59+036	WA	EG	41,1	42,5	-	-	nein	39,8	41,3	-	-	1,3	1,2	nein
				1.OG	42,5	43,9	-	-	nein	40,1	41,5	-	-	2,4	2,4	nein
				2.OG	45,4	46,9	-	-	nein	41,2	42,7	-	-	4,2	4,2	nein
B	NO	59+037		EG	39,4	40,8	-	-	nein	39,4	40,8	-	-	-	-	nein
				1.OG	39,7	41,1	-	-	nein	39,5	40,9	-	-	0,2	0,2	nein
				2.OG	42,5	44,0	-	-	nein	40,5	42,0	-	-	2,0	2,0	nein
C	NW			EG	41,1	42,6	-	-	nein	40,2	41,6	-	-	0,9	1,0	nein
				1.OG	45,5	47,0	-	-	nein	41,7	43,2	-	-	3,8	3,8	nein
				2.OG	50,4	51,9	-	-	nein	44,5	46,0	-	-	5,9	5,9	nein
D	SW	59+031		EG	44,3	45,8	-	-	nein	41,0	42,5	-	-	3,3	3,3	nein
				1.OG	49,6	51,0	-	-	nein	43,9	45,4	-	-	5,7	5,6	nein
				2.OG	53,4	54,9	-	0,9	ja	47,4	48,9	-	-	6,0	6,0	nein
E	SO	59+028		EG	40,4	41,8	-	-	nein	40,0	41,4	-	-	0,4	0,4	nein
				1.OG	41,7	43,2	-	-	nein	40,4	41,9	-	-	1,3	1,3	nein
				2.OG	45,8	47,2	-	-	nein	41,9	43,4	-	-	3,9	3,8	nein
F	NO	59+034		EG	42,7	44,1	-	-	nein	41,1	42,6	-	-	1,6	1,5	nein
				1.OG	43,3	44,7	-	-	nein	41,4	42,8	-	-	1,9	1,9	nein
				2.OG	44,3	45,8	-	-	nein	41,6	43,1	-	-	2,7	2,7	nein

Fassade	Richtung	Stationier. [km]	Nutzung	Geschoß	Bestand ohne Lärmschutz LrT [dB(A)]	Bestand ohne Lärmschutz LrN [dB(A)]	Überschreitung IGW Tag [dB(A)]	Überschreitung IGW Nacht [dB(A)]	Förderberechtigung ohne LS	Bestand mit Lärmschutz LrT [dB(A)]	Bestand mit Lärmschutz LrN [dB(A)]	Überschreitung IGW Tag [dB(A)]	Überschreitung IGW Nacht [dB(A)]	Minderung zu Bestand Tag [dB(A)]	Minderung zu Bestand Nacht [dB(A)]	Förderberechtigung i.S.d. Richtl.
Am Hohlebaum 26				Anzahl: 2 WE / Gebäude			Grenzwert: 64	/ 54 dB(A)								
A	SW	59+016	WA	EG	46,0	47,4	-	-	nein	41,3	42,8	-	-	4,7	4,6	nein
				1.OG	50,9	52,4	-	-	nein	46,3	47,8	-	-	4,6	4,6	nein
				2.OG	54,2	55,6	-	1,6	ja	48,7	50,2	-	-	5,5	5,4	nein
B	NW	59+012		EG	45,1	46,5	-	-	nein	41,5	42,9	-	-	3,6	3,6	nein
				1.OG	49,4	50,8	-	-	nein	42,9	44,4	-	-	6,5	6,4	nein
				2.OG	53,4	54,8	-	0,8	ja	45,3	46,8	-	-	8,1	8,0	nein
C	SW	59+010		EG	44,1	45,6	-	-	nein	41,1	42,5	-	-	3,0	3,1	nein
				1.OG	49,4	50,8	-	-	nein	45,9	47,3	-	-	3,5	3,5	nein
				2.OG	52,9	54,3	-	0,3	ja	48,5	50,0	-	-	4,4	4,3	nein
D	SO	59+009		EG	41,0	42,4	-	-	nein	40,6	42,0	-	-	0,4	0,4	nein
				1.OG	46,1	47,6	-	-	nein	45,2	46,6	-	-	0,9	1,0	nein
				2.OG	50,3	51,8	-	-	nein	48,3	49,8	-	-	2,0	2,0	nein
E	NO	59+015		EG	41,5	42,9	-	-	nein	40,6	42,1	-	-	0,9	0,8	nein
				1.OG	42,4	43,9	-	-	nein	41,2	42,7	-	-	1,2	1,2	nein
				2.OG	44,5	46,0	-	-	nein	41,4	42,9	-	-	3,1	3,1	nein
F		59+021		EG	39,9	41,3	-	-	nein	39,7	41,1	-	-	0,2	0,2	nein
				1.OG	40,7	42,2	-	-	nein	40,1	41,5	-	-	0,6	0,7	nein
				2.OG	43,7	45,1	-	-	nein	40,4	41,9	-	-	3,3	3,2	nein
G	NW			EG	44,7	46,2	-	-	nein	40,4	41,9	-	-	4,3	4,3	nein
				1.OG	49,7	51,1	-	-	nein	42,3	43,8	-	-	7,4	7,3	nein
				2.OG	53,1	54,6	-	0,6	ja	45,5	47,1	-	-	7,6	7,5	nein
Am Hohlebaum 28				Anzahl: 2 WE / Gebäude			Grenzwert: 64	/ 54 dB(A)								
A	NW	58+991	WA	EG	47,9	49,3	-	-	nein	41,7	43,3	-	-	6,2	6,0	nein
				1.OG	52,7	54,1	-	0,1	ja	45,0	46,5	-	-	7,7	7,6	nein
				2.OG	54,6	56,1	-	2,1	ja	47,2	48,7	-	-	7,4	7,4	nein
B	SW	58+985		EG	47,1	48,6	-	-	nein	43,7	45,2	-	-	3,4	3,4	nein
				1.OG	53,4	54,9	-	0,9	ja	48,5	50,0	-	-	4,9	4,9	nein
				2.OG	55,4	56,9	-	2,9	ja	51,3	52,8	-	-	4,1	4,1	nein
C	SO	58+984		EG	40,8	42,3	-	-	nein	40,3	41,8	-	-	0,5	0,5	nein
				1.OG	43,1	44,6	-	-	nein	42,4	43,8	-	-	0,7	0,8	nein
				2.OG	49,8	51,3	-	-	nein	49,1	50,5	-	-	0,7	0,8	nein
D	NO	58+990		EG	42,9	44,3	-	-	nein	40,4	41,8	-	-	2,5	2,5	nein
				1.OG	45,8	47,3	-	-	nein	41,4	42,9	-	-	4,4	4,4	nein
				2.OG	47,9	49,3	-	-	nein	43,2	44,7	-	-	4,7	4,6	nein
Am Hohlebaum 30				Anzahl: 2 WE / Gebäude			Grenzwert: 64	/ 54 dB(A)								
A	NW	58+974	WA	1.OG	49,9	51,4	-	-	nein	44,3	45,8	-	-	5,6	5,6	nein
				2.OG	54,1	55,5	-	1,5	ja	47,2	48,7	-	-	6,9	6,8	nein
B	SW	58+972		EG	46,5	48,0	-	-	nein	42,8	44,3	-	-	3,7	3,7	nein

Fassade	Richtung	Stationier. [km]	Nutzung	Geschoß	Bestand ohne Lärmschutz LrT [dB(A)]	Bestand ohne Lärmschutz LrN [dB(A)]	Überschreitung IGW Tag [dB(A)]	Überschreitung IGW Nacht [dB(A)]	Förder-berechtigung ohne LS	Bestand mit Lärmschutz LrT [dB(A)]	Bestand mit Lärmschutz LrN [dB(A)]	Überschreitung IGW Tag [dB(A)]	Überschreitung IGW Nacht [dB(A)]	Minderung zu Bestand Tag [dB(A)]	Minderung zu Bestand Nacht [dB(A)]	Förder-berechtigung i.S.d. Richtl.
B	SW	58+972	WA	1.OG	53,4	54,8	-	0,8	ja	46,8	48,3	-	-	6,6	6,5	nein
				2.OG	56,5	58,0	-	4,0	ja	49,7	51,2	-	-	6,8	6,8	nein
C	NW	58+970		EG	46,6	48,0	-	-	nein	41,9	43,4	-	-	4,7	4,6	nein
				1.OG	53,5	54,9	-	0,9	ja	46,0	47,5	-	-	7,5	7,4	nein
				2.OG	56,1	57,5	-	3,5	ja	48,9	50,4	-	-	7,2	7,1	nein
D	SW	58+964		EG	46,7	48,1	-	-	nein	42,1	43,6	-	-	4,6	4,5	nein
				1.OG	53,1	54,5	-	0,5	ja	46,5	48,0	-	-	6,6	6,5	nein
				2.OG	55,7	57,1	-	3,1	ja	49,0	50,5	-	-	6,7	6,6	nein
E	SO	58+963		EG	41,8	43,3	-	-	nein	40,1	41,5	-	-	1,7	1,8	nein
				1.OG	46,3	47,8	-	-	nein	41,1	42,6	-	-	5,2	5,2	nein
				2.OG	48,4	49,9	-	-	nein	43,9	45,4	-	-	4,5	4,5	nein
F	NO	58+969		1.UG	41,0	42,4	-	-	nein	40,2	41,7	-	-	0,8	0,7	nein
				EG	42,0	43,4	-	-	nein	40,3	41,8	-	-	1,7	1,6	nein
				1.OG	43,8	45,3	-	-	nein	40,8	42,2	-	-	3,0	3,1	nein
				2.OG	45,7	47,2	-	-	nein	41,8	43,3	-	-	3,9	3,9	nein
G		58+974		1.UG	40,6	42,1	-	-	nein	39,9	41,4	-	-	0,7	0,7	nein
				EG	41,4	42,9	-	-	nein	39,9	41,4	-	-	1,5	1,5	nein
				1.OG	43,2	44,7	-	-	nein	40,4	41,9	-	-	2,8	2,8	nein
				2.OG	45,6	47,0	-	-	nein	41,9	43,4	-	-	3,7	3,6	nein
Am Hohlebaum 32				Anzahl: 2 WE / Gebäude			Grenzwert: 64	/ 54 dB(A)								
A	NW	58+956	WA	EG	45,8	47,2	-	-	nein	40,7	42,3	-	-	5,1	4,9	nein
				1.OG	51,5	52,9	-	-	nein	42,3	43,9	-	-	9,2	9,0	nein
				2.OG	54,0	55,4	-	1,4	ja	45,6	47,1	-	-	8,4	8,3	nein
B	SW	58+946		EG	45,5	46,9	-	-	nein	42,0	43,5	-	-	3,5	3,4	nein
				1.OG	51,5	53,0	-	-	nein	44,9	46,4	-	-	6,6	6,6	nein
				2.OG	54,3	55,8	-	1,8	ja	48,0	49,5	-	-	6,3	6,3	nein
C	SO	58+943		EG	39,7	41,1	-	-	nein	39,7	41,1	-	-	-	-	nein
				1.OG	42,4	43,8	-	-	nein	42,3	43,7	-	-	0,1	0,1	nein
				2.OG	45,6	47,1	-	-	nein	45,1	46,6	-	-	0,5	0,5	nein
D	NO	58+946		EG	39,2	40,6	-	-	nein	38,7	40,1	-	-	0,5	0,5	nein
				1.OG	39,5	40,9	-	-	nein	38,8	40,2	-	-	0,7	0,7	nein
				2.OG	41,1	42,6	-	-	nein	39,5	41,0	-	-	1,6	1,6	nein
E	SO	58+949		EG	40,6	42,0	-	-	nein	39,5	41,0	-	-	1,1	1,0	nein
				1.OG	43,8	45,3	-	-	nein	41,2	42,7	-	-	2,6	2,6	nein
				2.OG	46,5	48,0	-	-	nein	43,2	44,7	-	-	3,3	3,3	nein
F	NO	58+955		1.UG	40,1	41,6	-	-	nein	39,3	40,8	-	-	0,8	0,8	nein
				EG	41,5	43,0	-	-	nein	39,5	40,9	-	-	2,0	2,1	nein
				1.OG	43,9	45,3	-	-	nein	40,1	41,6	-	-	3,8	3,7	nein
				2.OG	45,5	47,0	-	-	nein	41,2	42,7	-	-	4,3	4,3	nein

Fassade	Richtung	Stationier. [km]	Nutzung	Geschoß	Bestand ohne Lärmschutz LrT [dB(A)]	Bestand ohne Lärmschutz LrN [dB(A)]	Überschreitung IGW Tag [dB(A)]	Überschreitung IGW Nacht [dB(A)]	Förderberechtigung ohne LS	Bestand mit Lärmschutz LrT [dB(A)]	Bestand mit Lärmschutz LrN [dB(A)]	Überschreitung IGW Tag [dB(A)]	Überschreitung IGW Nacht [dB(A)]	Minderung zu Bestand Tag [dB(A)]	Minderung zu Bestand Nacht [dB(A)]	Förderberechtigung i.S.d. Richtl.
Am Leisenrain 2				Anzahl: 2 WE / Gebäude			Grenzwert: 64	/ 54 dB(A)								
A	W	0+000	WA	EG	38,4	39,4	-	-	nein	38,4	39,4	-	-	-	-	nein
				1.OG	39,3	40,3	-	-	nein	39,3	40,3	-	-	-	-	nein
				2.OG	41,0	42,0	-	-	nein	41,0	42,0	-	-	-	-	nein
B	S			EG	39,9	40,9	-	-	nein	39,9	40,9	-	-	-	-	nein
				1.OG	40,4	41,4	-	-	nein	40,4	41,4	-	-	-	-	nein
				2.OG	45,6	46,5	-	-	nein	45,6	46,5	-	-	-	-	nein
C	O			EG	52,7	53,7	-	-	nein	52,7	53,7	-	-	-	-	nein
				1.OG	55,2	56,2	-	2,2	ja	55,2	56,2	-	2,2	-	-	ja
				2.OG	56,2	57,1	-	3,1	ja	56,2	57,1	-	3,1	-	-	ja
D	N			EG	52,1	53,1	-	-	nein	52,1	53,1	-	-	-	-	nein
				1.OG	54,4	55,4	-	1,4	ja	54,4	55,4	-	1,4	-	-	ja
				2.OG	55,3	56,3	-	2,3	ja	55,3	56,3	-	2,3	-	-	ja
Am Leisenrain 2/1				Anzahl: 2 WE / Gebäude			Grenzwert: 64	/ 54 dB(A)								
A	W	0+000	WA	EG	39,1	40,1	-	-	nein	39,1	40,1	-	-	-	-	nein
				1.OG	41,1	42,1	-	-	nein	41,1	42,1	-	-	-	-	nein
				2.OG	41,7	42,7	-	-	nein	41,7	42,7	-	-	-	-	nein
B	S			EG	41,5	42,2	-	-	nein	41,5	42,2	-	-	-	-	nein
				1.OG	44,4	45,2	-	-	nein	44,4	45,2	-	-	-	-	nein
				2.OG	45,6	46,3	-	-	nein	45,6	46,3	-	-	-	-	nein
C	O			EG	49,3	50,1	-	-	nein	49,3	50,1	-	-	-	-	nein
				1.OG	54,6	55,5	-	1,5	ja	54,6	55,5	-	1,5	-	-	ja
				2.OG	56,0	57,0	-	3,0	ja	56,0	57,0	-	3,0	-	-	ja
D	N			EG	49,4	50,4	-	-	nein	49,4	50,4	-	-	-	-	nein
				1.OG	55,3	56,3	-	2,3	ja	55,3	56,3	-	2,3	-	-	ja
				2.OG	56,7	57,6	-	3,6	ja	56,7	57,6	-	3,6	-	-	ja
E	W			1.OG	49,0	50,0	-	-	nein	49,0	50,0	-	-	-	-	nein
				2.OG	51,1	52,1	-	-	nein	51,1	52,1	-	-	-	-	nein
Am Ölgraben 1				Anzahl: 4 WE / Gebäude			Grenzwert: 66	/ 56 dB(A)								
A	SO	59+403	MI	EG	48,9	50,4	-	-	nein	44,4	45,9	-	-	4,5	4,5	nein
				1.OG	55,5	56,9	-	0,9	ja	47,1	48,6	-	-	8,4	8,3	nein
				2.OG	56,2	57,6	-	1,6	ja	48,7	50,2	-	-	7,5	7,4	nein
				3.OG	56,9	58,4	-	2,4	ja	49,3	50,9	-	-	7,6	7,5	nein
B	NO	59+411		EG	44,5	45,9	-	-	nein	43,3	44,8	-	-	1,2	1,1	nein
				1.OG	46,0	47,4	-	-	nein	43,7	45,1	-	-	2,3	2,3	nein
				2.OG	50,8	52,2	-	-	nein	45,0	46,5	-	-	5,8	5,7	nein
				3.OG	53,4	54,8	-	-	nein	46,2	47,7	-	-	7,2	7,1	nein
C	NW	59+413		EG	56,2	57,7	-	1,7	ja	47,7	49,3	-	-	8,5	8,4	nein
				1.OG	58,1	59,6	-	3,6	ja	48,3	49,9	-	-	9,8	9,7	nein

Fassade	Richtung	Stationier. [km]	Nutzung	Geschoß	Bestand ohne Lärmschutz LrT [dB(A)]	Bestand ohne Lärmschutz LrN [dB(A)]	Überschreitung IGW Tag [dB(A)]	Überschreitung IGW Nacht [dB(A)]	Förder-berechtigung ohne LS	Bestand mit Lärmschutz LrT [dB(A)]	Bestand mit Lärmschutz LrN [dB(A)]	Überschreitung IGW Tag [dB(A)]	Überschreitung IGW Nacht [dB(A)]	Minderung zu Bestand Tag [dB(A)]	Minderung zu Bestand Nacht [dB(A)]	Förder-berechtigung i.S.d. Richtl.
C	NW	59+413	MI	2.OG	58,7	60,1	-	4,1	ja	48,7	50,3	-	-	10,0	9,8	nein
				3.OG	60,2	61,6	-	5,6	ja	50,1	51,7	-	-	10,1	9,9	nein
D	SW	59+409		EG	57,1	58,5	-	2,5	ja	48,5	50,1	-	-	8,6	8,4	nein
				1.OG	60,2	61,7	-	5,7	ja	50,4	52,0	-	-	9,8	9,7	nein
				2.OG	61,0	62,5	-	6,5	ja	51,1	52,7	-	-	9,9	9,8	nein
				3.OG	60,9	62,3	-	6,3	ja	51,2	52,8	-	-	9,7	9,5	nein
E		59+406		EG	57,2	58,6	-	2,6	ja	48,2	49,8	-	-	9,0	8,8	nein
				1.OG	60,2	61,6	-	5,6	ja	50,7	52,3	-	-	9,5	9,3	nein
				2.OG	60,9	62,3	-	6,3	ja	51,4	53,0	-	-	9,5	9,3	nein
				3.OG	61,0	62,4	-	6,4	ja	51,6	53,2	-	-	9,4	9,2	nein
F		59+403		EG	55,2	56,7	-	0,7	ja	46,8	48,4	-	-	8,4	8,3	nein
				1.OG	59,6	61,1	-	5,1	ja	49,8	51,4	-	-	9,8	9,7	nein
				2.OG	60,3	61,7	-	5,7	ja	50,7	52,3	-	-	9,6	9,4	nein
				3.OG	60,8	62,3	-	6,3	ja	51,2	52,8	-	-	9,6	9,5	nein
Am Ölgraben 3				Anzahl: 2 WE / Gebäude			Grenzwert: 66	/ 56 dB(A)								
A	SO	59+385	MI	EG	42,9	44,4	-	-	nein	42,4	43,9	-	-	0,5	0,5	nein
				1.OG	46,0	47,4	-	-	nein	43,6	45,1	-	-	2,4	2,3	nein
				2.OG	54,6	56,0	-	-	nein	48,0	49,5	-	-	6,6	6,5	nein
B	NO	59+392		EG	46,7	48,2	-	-	nein	43,7	45,2	-	-	3,0	3,0	nein
				1.OG	51,1	52,5	-	-	nein	45,0	46,6	-	-	6,1	5,9	nein
				2.OG	53,5	55,0	-	-	nein	46,6	48,1	-	-	6,9	6,9	nein
C	NW	59+393		EG	47,7	49,1	-	-	nein	43,5	45,0	-	-	4,2	4,1	nein
				1.OG	50,1	51,5	-	-	nein	44,3	45,8	-	-	5,8	5,7	nein
				2.OG	52,1	53,5	-	-	nein	45,8	47,4	-	-	6,3	6,1	nein
D	NO	59+397		EG	49,6	51,1	-	-	nein	44,1	45,6	-	-	5,5	5,5	nein
				1.OG	52,7	54,1	-	-	nein	45,3	46,9	-	-	7,4	7,2	nein
				2.OG	54,7	56,1	-	0,1	ja	47,0	48,5	-	-	7,7	7,6	nein
E	NW	59+391		EG	57,0	58,5	-	2,5	ja	47,8	49,4	-	-	9,2	9,1	nein
				1.OG	58,2	59,6	-	3,6	ja	49,0	50,6	-	-	9,2	9,0	nein
				2.OG	59,0	60,4	-	4,4	ja	49,8	51,3	-	-	9,2	9,1	nein
F	SW	59+379		EG	59,3	60,7	-	4,7	ja	49,6	51,2	-	-	9,7	9,5	nein
				1.OG	60,1	61,5	-	5,5	ja	50,8	52,4	-	-	9,3	9,1	nein
				2.OG	60,2	61,6	-	5,6	ja	51,0	52,6	-	-	9,2	9,0	nein
Am Ölgraben 4				Anzahl: 2 WE / Gebäude			Grenzwert: 66	/ 56 dB(A)								
A	NW	59+357	MI	EG	54,8	56,3	-	0,3	ja	47,3	48,9	-	-	7,5	7,4	nein
				1.OG	59,3	60,8	-	4,8	ja	49,7	51,3	-	-	9,6	9,5	nein
B	SW	59+354		EG	56,0	57,5	-	1,5	ja	48,4	50,0	-	-	7,6	7,5	nein
				1.OG	59,4	60,8	-	4,8	ja	50,5	52,0	-	-	8,9	8,8	nein
C		59+346		EG	56,6	58,0	-	2,0	ja	48,7	50,3	-	-	7,9	7,7	nein
				1.OG	59,0	60,5	-	4,5	ja	50,0	51,6	-	-	9,0	8,9	nein

Fassade	Richtung	Stationier. [km]	Nutzung	Geschoß	Bestand ohne Lärmschutz LrT [dB(A)]	Bestand ohne Lärmschutz LrN [dB(A)]	Überschreitung IGW Tag [dB(A)]	Überschreitung IGW Nacht [dB(A)]	Förderberechtigung ohne LS	Bestand mit Lärmschutz LrT [dB(A)]	Bestand mit Lärmschutz LrN [dB(A)]	Überschreitung IGW Tag [dB(A)]	Überschreitung IGW Nacht [dB(A)]	Minderung zu Bestand Tag [dB(A)]	Minderung zu Bestand Nacht [dB(A)]	Förderberechtigung i.S.d. Richtl.
D	SO	59+346	MI	EG	51,4	52,9	-	-	nein	45,9	47,4	-	-	5,5	5,5	nein
				1.OG	54,4	55,9	-	-	nein	47,5	49,0	-	-	6,9	6,9	nein
E	NO	59+356		EG	50,9	52,3	-	-	nein	44,9	46,4	-	-	6,0	5,9	nein
				1.OG	54,5	55,9	-	-	nein	46,9	48,5	-	-	7,6	7,4	nein
Am Ölgraben 5				Anzahl: 2 WE / Gebäude			Grenzwert: 66	/ 56 dB(A)								
B	NO	59+372	MI	EG	42,7	44,2	-	-	nein	42,1	43,5	-	-	0,6	0,7	nein
				1.OG	47,0	48,4	-	-	nein	42,8	44,3	-	-	4,2	4,1	nein
C		59+376		EG	42,7	44,2	-	-	nein	42,6	44,1	-	-	0,1	0,1	nein
				1.OG	47,9	49,4	-	-	nein	43,1	44,5	-	-	4,8	4,9	nein
D		59+377		EG	42,8	44,3	-	-	nein	42,3	43,8	-	-	0,5	0,5	nein
				1.OG	45,3	46,8	-	-	nein	42,7	44,1	-	-	2,6	2,7	nein
F	NW	59+375		EG	59,7	61,1	-	5,1	ja	49,7	51,3	-	-	10,0	9,8	nein
				1.OG	61,2	62,6	-	6,6	ja	51,0	52,6	-	-	10,2	10,0	nein
G	SW	59+371		EG	58,5	59,9	-	3,9	ja	49,2	50,8	-	-	9,3	9,1	nein
				1.OG	59,3	60,8	-	4,8	ja	50,3	51,9	-	-	9,0	8,9	nein
H		59+362		EG	56,5	57,9	-	1,9	ja	47,8	49,4	-	-	8,7	8,5	nein
				1.OG	59,1	60,6	-	4,6	ja	50,1	51,6	-	-	9,0	9,0	nein
Am Ölgraben 77				Anzahl: 2 WE / Gebäude			Grenzwert: 66	/ 56 dB(A)								
A	NW	59+330	MI	EG	57,9	59,3	-	3,3	ja	48,2	49,8	-	-	9,7	9,5	nein
				1.OG	58,6	60,0	-	4,0	ja	49,0	50,6	-	-	9,6	9,4	nein
				2.OG	59,3	60,7	-	4,7	ja	49,9	51,4	-	-	9,4	9,3	nein
B	SW	59+326		EG	58,5	59,9	-	3,9	ja	49,8	51,4	-	-	8,7	8,5	nein
				1.OG	59,0	60,4	-	4,4	ja	50,4	52,0	-	-	8,6	8,4	nein
				2.OG	59,4	60,9	-	4,9	ja	51,1	52,7	-	-	8,3	8,2	nein
C		59+312		EG	58,5	59,9	-	3,9	ja	49,9	51,4	-	-	8,6	8,5	nein
				1.OG	59,0	60,4	-	4,4	ja	50,5	52,0	-	-	8,5	8,4	nein
				2.OG	59,4	60,8	-	4,8	ja	51,1	52,7	-	-	8,3	8,1	nein
D		59+307		EG	58,4	59,8	-	3,8	ja	49,7	51,3	-	-	8,7	8,5	nein
				1.OG	58,9	60,3	-	4,3	ja	50,2	51,8	-	-	8,7	8,5	nein
				2.OG	59,3	60,7	-	4,7	ja	50,8	52,3	-	-	8,5	8,4	nein
E	SO	59+305		EG	55,6	57,1	-	1,1	ja	48,2	49,7	-	-	7,4	7,4	nein
				1.OG	55,3	56,8	-	0,8	ja	48,3	49,8	-	-	7,0	7,0	nein
				2.OG	55,7	57,1	-	1,1	ja	48,8	50,3	-	-	6,9	6,8	nein
F	NO	59+314		EG	50,7	52,1	-	-	nein	43,7	45,2	-	-	7,0	6,9	nein
				1.OG	52,0	53,5	-	-	nein	44,4	45,9	-	-	7,6	7,6	nein
				2.OG	52,9	54,3	-	-	nein	44,9	46,4	-	-	8,0	7,9	nein
Am Saalbach 3				Anzahl: 2 WE / Gebäude			Grenzwert: 66	/ 56 dB(A)								
A	S	13+230	MI	EG	49,7	50,7	-	-	nein	48,2	49,2	-	-	1,5	1,5	nein
				1.OG	51,3	52,2	-	-	nein	49,7	50,7	-	-	1,6	1,5	nein

Fassade	Richtung	Stationier. [km]	Nutzung	Geschoß	Bestand ohne Lärmschutz LrT [dB(A)]	Bestand ohne Lärmschutz LrN [dB(A)]	Überschreitung IGW Tag [dB(A)]	Überschreitung IGW Nacht [dB(A)]	Förder-berechtigung ohne LS	Bestand mit Lärmschutz LrT [dB(A)]	Bestand mit Lärmschutz LrN [dB(A)]	Überschreitung IGW Tag [dB(A)]	Überschreitung IGW Nacht [dB(A)]	Minderung zu Bestand Tag [dB(A)]	Minderung zu Bestand Nacht [dB(A)]	Förder-berechtigung i.S.d. Richtl.
B	O	13+228	MI	EG	51,0	52,0	-	-	nein	48,0	48,9	-	-	3,0	3,1	nein
				1.OG	52,0	53,0	-	-	nein	48,7	49,6	-	-	3,3	3,4	nein
C	S	13+226		EG	49,5	50,4	-	-	nein	47,8	48,8	-	-	1,7	1,6	nein
				1.OG	50,8	51,8	-	-	nein	49,0	49,9	-	-	1,8	1,9	nein
D	O	13+224		EG	51,5	52,4	-	-	nein	47,7	48,7	-	-	3,8	3,7	nein
				1.OG	52,2	53,1	-	-	nein	48,2	49,2	-	-	4,0	3,9	nein
E	N	13+222		EG	51,7	52,7	-	-	nein	47,4	48,4	-	-	4,3	4,3	nein
				1.OG	53,0	54,0	-	-	nein	48,4	49,5	-	-	4,6	4,5	nein
F	O	13+220		EG	53,2	54,2	-	-	nein	47,6	48,6	-	-	5,6	5,6	nein
				1.OG	51,3	52,3	-	-	nein	47,2	48,2	-	-	4,1	4,1	nein
G	N	13+218		EG	61,4	62,4	-	6,4	ja	51,6	52,7	-	-	9,8	9,7	nein
				1.OG	61,8	62,8	-	6,8	ja	52,8	53,9	-	-	9,0	8,9	nein
H	W	13+222		EG	58,7	59,7	-	3,7	ja	52,1	53,2	-	-	6,6	6,5	nein
				1.OG	60,6	61,6	-	5,6	ja	53,4	54,4	-	-	7,2	7,2	nein
I	N	13+225		EG	54,2	55,2	-	-	nein	50,8	51,8	-	-	3,4	3,4	nein
				1.OG	55,6	56,6	-	0,6	ja	51,8	52,9	-	-	3,8	3,7	nein
J	W	13+227		EG	52,9	53,9	-	-	nein	50,6	51,6	-	-	2,3	2,3	nein
				1.OG	53,9	54,9	-	-	nein	51,8	52,9	-	-	2,1	2,0	nein
K	S	13+230		EG	49,2	50,2	-	-	nein	48,7	49,7	-	-	0,5	0,5	nein
				1.OG	50,3	51,3	-	-	nein	49,7	50,7	-	-	0,6	0,6	nein
Am Saalbach 5				Anzahl: 2 WE / Gebäude			Grenzwert: 66	/ 56 dB(A)								
A	NO	13+166	MI	1.OG	55,2	56,2	-	0,2	ja	50,2	51,2	-	-	5,0	5,0	nein
B		13+163		EG	56,5	57,5	-	1,5	ja	51,2	52,2	-	-	5,3	5,3	nein
				1.OG	56,4	57,4	-	1,4	ja	50,5	51,5	-	-	5,9	5,9	nein
C	NW	13+164		EG	65,2	66,2	-	10,2	ja	55,9	57,0	-	1,0	9,3	9,2	ja
				1.OG	66,5	67,5	0,5	11,5	ja	58,7	59,8	-	3,8	7,8	7,7	ja
D	SW	13+171		EG	65,4	66,4	-	10,4	ja	55,9	57,1	-	1,1	9,5	9,3	ja
				1.OG	66,9	67,9	0,9	11,9	ja	58,7	59,8	-	3,8	8,2	8,1	ja
E	W	13+176		EG	65,3	66,3	-	10,3	ja	55,8	57,0	-	1,0	9,5	9,3	ja
				1.OG	66,7	67,7	0,7	11,7	ja	58,3	59,4	-	3,4	8,4	8,3	ja
F	SW	13+178		EG	63,9	64,9	-	8,9	ja	55,3	56,4	-	0,4	8,6	8,5	ja
				1.OG	65,3	66,3	-	10,3	ja	57,9	58,9	-	2,9	7,4	7,4	ja
G	S	13+179		EG	61,2	62,2	-	6,2	ja	53,0	54,2	-	-	8,2	8,0	nein
				1.OG	62,8	63,8	-	7,8	ja	55,1	56,2	-	0,2	7,7	7,6	ja
H	SO			EG	52,2	53,2	-	-	nein	48,8	49,8	-	-	3,4	3,4	nein
				1.OG	54,2	55,2	-	-	nein	49,7	50,7	-	-	4,5	4,5	nein
I	O	13+178		EG	52,0	53,0	-	-	nein	48,6	49,6	-	-	3,4	3,4	nein
				1.OG	52,6	53,6	-	-	nein	49,4	50,4	-	-	3,2	3,2	nein
J	SO	13+175		EG	52,8	53,8	-	-	nein	48,5	49,5	-	-	4,3	4,3	nein
				1.OG	53,6	54,6	-	-	nein	49,5	50,5	-	-	4,1	4,1	nein
K	NO	13+172		EG	52,6	53,6	-	-	nein	47,8	48,9	-	-	4,8	4,7	nein

Fassade	Richtung	Stationier. [km]	Nutzung	Geschoß	Bestand ohne Lärmschutz LrT [dB(A)]	Bestand ohne Lärmschutz LrN [dB(A)]	Überschreitung IGW Tag [dB(A)]	Überschreitung IGW Nacht [dB(A)]	Förder-berechtigung ohne LS	Bestand mit Lärmschutz LrT [dB(A)]	Bestand mit Lärmschutz LrN [dB(A)]	Überschreitung IGW Tag [dB(A)]	Überschreitung IGW Nacht [dB(A)]	Minderung zu Bestand Tag [dB(A)]	Minderung zu Bestand Nacht [dB(A)]	Förder-berechtigung i.S.d. Richtl.
K	NO	13+172	MI	1.OG	55,1	56,1	-	0,1	ja	50,1	51,1	-	-	5,0	5,0	nein
Am Steiner Pfad 1				Anzahl: 8 WE / Gebäude			Grenzwert: 64	/ 54 dB(A)								
A	O	62+339	WR	EG	58,8	60,3	-	6,3	ja	58,8	60,3	-	6,3	-	-	ja
				1.OG	59,9	61,4	-	7,4	ja	59,9	61,4	-	7,4	-	-	ja
				2.OG	60,7	62,3	-	8,3	ja	60,7	62,3	-	8,3	-	-	ja
B	N	62+347		EG	59,7	61,2	-	7,2	ja	59,7	61,2	-	7,2	-	-	ja
				1.OG	60,7	62,2	-	8,2	ja	60,7	62,2	-	8,2	-	-	ja
				2.OG	61,4	62,9	-	8,9	ja	61,4	62,9	-	8,9	-	-	ja
C	W	62+342		EG	44,4	45,9	-	-	nein	44,4	45,9	-	-	-	-	nein
				1.OG	44,9	46,4	-	-	nein	44,9	46,4	-	-	-	-	nein
				2.OG	46,2	47,6	-	-	nein	46,2	47,6	-	-	-	-	nein
D	S	62+337		EG	44,8	46,4	-	-	nein	44,8	46,4	-	-	-	-	nein
				1.OG	46,2	47,7	-	-	nein	46,2	47,7	-	-	-	-	nein
				2.OG	47,7	49,3	-	-	nein	47,7	49,3	-	-	-	-	nein
E	W	62+334		EG	45,0	46,6	-	-	nein	45,0	46,6	-	-	-	-	nein
				1.OG	45,1	46,7	-	-	nein	45,1	46,7	-	-	-	-	nein
				2.OG	45,4	47,0	-	-	nein	45,4	47,0	-	-	-	-	nein
F	S	62+331		EG	46,6	48,1	-	-	nein	46,6	48,1	-	-	-	-	nein
				1.OG	51,3	52,9	-	-	nein	51,3	52,9	-	-	-	-	nein
				2.OG	52,1	53,6	-	-	nein	52,1	53,6	-	-	-	-	nein
Am Steiner Pfad 3				Anzahl: 2 WE / Gebäude			Grenzwert: 64	/ 54 dB(A)								
A	W	62+333	WR	EG	43,7	45,2	-	-	nein	43,7	45,2	-	-	-	-	nein
				1.OG	44,6	46,0	-	-	nein	44,6	46,0	-	-	-	-	nein
				2.OG	45,1	46,6	-	-	nein	45,1	46,6	-	-	-	-	nein
B		62+326		EG	44,2	45,7	-	-	nein	44,2	45,7	-	-	-	-	nein
				1.OG	44,7	46,2	-	-	nein	44,7	46,2	-	-	-	-	nein
				2.OG	45,0	46,5	-	-	nein	45,0	46,5	-	-	-	-	nein
C	SW	62+321		EG	44,3	45,9	-	-	nein	44,3	45,9	-	-	-	-	nein
				1.OG	44,9	46,4	-	-	nein	44,9	46,4	-	-	-	-	nein
				2.OG	46,0	47,5	-	-	nein	46,0	47,5	-	-	-	-	nein
D	S	62+320		EG	44,3	45,8	-	-	nein	44,3	45,8	-	-	-	-	nein
				1.OG	45,1	46,6	-	-	nein	45,1	46,6	-	-	-	-	nein
				2.OG	46,1	47,6	-	-	nein	46,1	47,6	-	-	-	-	nein
E	SO	62+321		EG	44,9	46,5	-	-	nein	44,9	46,5	-	-	-	-	nein
				1.OG	45,8	47,3	-	-	nein	45,8	47,3	-	-	-	-	nein
				2.OG	47,0	48,5	-	-	nein	47,0	48,5	-	-	-	-	nein
F	S	62+323		EG	44,7	46,2	-	-	nein	44,7	46,2	-	-	-	-	nein
				1.OG	45,6	47,1	-	-	nein	45,6	47,1	-	-	-	-	nein
				2.OG	46,8	48,3	-	-	nein	46,8	48,3	-	-	-	-	nein
G	O	62+330		EG	46,7	48,2	-	-	nein	46,7	48,2	-	-	-	-	nein

Fassade	Richtung	Stationier. [km]	Nutzung	Geschoß	Bestand ohne Lärmschutz LrT [dB(A)]	Bestand ohne Lärmschutz LrN [dB(A)]	Überschreitung IGW Tag [dB(A)]	Überschreitung IGW Nacht [dB(A)]	Förder-berechtigung ohne LS	Bestand mit Lärmschutz LrT [dB(A)]	Bestand mit Lärmschutz LrN [dB(A)]	Überschreitung IGW Tag [dB(A)]	Überschreitung IGW Nacht [dB(A)]	Minderung zu Bestand Tag [dB(A)]	Minderung zu Bestand Nacht [dB(A)]	Förder-berechtigung i.S.d. Richtl.
G	O	62+330	WR	1.OG	48,0	49,5	-	-	nein	48,0	49,5	-	-	-	-	nein
				2.OG	51,7	53,2	-	-	nein	51,7	53,2	-	-	-	-	nein
H	N	62+337		EG	52,5	54,0	-	-	nein	52,5	54,0	-	-	-	-	nein
				1.OG	53,6	55,1	-	1,1	ja	53,6	55,1	-	1,1	-	-	ja
				2.OG	55,0	56,4	-	2,4	ja	55,0	56,4	-	2,4	-	-	ja
Am Steiner Pfad 3/1				Anzahl: 2 WE / Gebäude			Grenzwert: 64	/ 54 dB(A)								
B	S	62+319	WR	EG	43,0	44,5	-	-	nein	43,0	44,5	-	-	-	-	nein
				1.OG	43,8	45,3	-	-	nein	43,8	45,3	-	-	-	-	nein
				2.OG	44,7	46,3	-	-	nein	44,7	46,3	-	-	-	-	nein
				3.OG	46,1	47,7	-	-	nein	46,1	47,7	-	-	-	-	nein
C	O	62+324		EG	46,5	47,9	-	-	nein	46,5	47,9	-	-	-	-	nein
				1.OG	47,4	48,8	-	-	nein	47,4	48,8	-	-	-	-	nein
				2.OG	48,5	49,9	-	-	nein	48,5	49,9	-	-	-	-	nein
				3.OG	54,6	56,1	-	2,1	ja	54,6	56,1	-	2,1	-	-	ja
D	N	62+329		EG	52,2	53,7	-	-	nein	52,2	53,7	-	-	-	-	nein
				1.OG	53,1	54,6	-	0,6	ja	53,1	54,6	-	0,6	-	-	ja
				2.OG	53,9	55,4	-	1,4	ja	53,9	55,4	-	1,4	-	-	ja
				3.OG	56,0	57,5	-	3,5	ja	56,0	57,5	-	3,5	-	-	ja
Am Steiner Pfad 3/2				Anzahl: 2 WE / Gebäude			Grenzwert: 64	/ 54 dB(A)								
B	N	62+329	WR	EG	53,5	55,0	-	1,0	ja	53,5	55,0	-	1,0	-	-	ja
				1.OG	54,3	55,8	-	1,8	ja	54,3	55,8	-	1,8	-	-	ja
				2.OG	55,0	56,5	-	2,5	ja	55,0	56,5	-	2,5	-	-	ja
				3.OG	56,0	57,5	-	3,5	ja	56,0	57,5	-	3,5	-	-	ja
C	W	62+324		EG	42,3	43,8	-	-	nein	42,3	43,8	-	-	-	-	nein
				1.OG	42,9	44,4	-	-	nein	42,9	44,4	-	-	-	-	nein
				2.OG	43,1	44,5	-	-	nein	43,1	44,5	-	-	-	-	nein
				3.OG	43,3	44,7	-	-	nein	43,3	44,7	-	-	-	-	nein
D	S	62+318		EG	42,6	44,1	-	-	nein	42,6	44,1	-	-	-	-	nein
				1.OG	43,1	44,6	-	-	nein	43,1	44,6	-	-	-	-	nein
				2.OG	44,2	45,7	-	-	nein	44,2	45,7	-	-	-	-	nein
				3.OG	46,2	47,8	-	-	nein	46,2	47,8	-	-	-	-	nein
Am Steiner Pfad 5				Anzahl: 2 WE / Gebäude			Grenzwert: 64	/ 54 dB(A)								
A	O	62+309	WR	EG	48,1	49,6	-	-	nein	48,1	49,6	-	-	-	-	nein
				1.OG	49,3	50,7	-	-	nein	49,3	50,7	-	-	-	-	nein
				2.OG	50,6	52,1	-	-	nein	50,6	52,1	-	-	-	-	nein
B	N	62+314		EG	51,2	52,7	-	-	nein	51,2	52,7	-	-	-	-	nein
				1.OG	52,1	53,6	-	-	nein	52,1	53,6	-	-	-	-	nein
				2.OG	52,8	54,3	-	0,3	ja	52,8	54,3	-	0,3	-	-	ja
C	W	62+309		EG	41,6	43,0	-	-	nein	41,6	43,0	-	-	-	-	nein

Fassade	Richtung	Stationier. [km]	Nutzung	Geschoß	Bestand ohne Lärmschutz LrT [dB(A)]	Bestand ohne Lärmschutz LrN [dB(A)]	Überschreitung IGW Tag [dB(A)]	Überschreitung IGW Nacht [dB(A)]	Förder-berechtigung ohne LS	Bestand mit Lärmschutz LrT [dB(A)]	Bestand mit Lärmschutz LrN [dB(A)]	Überschreitung IGW Tag [dB(A)]	Überschreitung IGW Nacht [dB(A)]	Minderung zu Bestand Tag [dB(A)]	Minderung zu Bestand Nacht [dB(A)]	Förder-berechtigung i.S.d. Richtl.
C	W	62+309	WR	1.OG	42,3	43,7	-	-	nein	42,3	43,7	-	-	-	-	nein
				2.OG	42,5	43,9	-	-	nein	42,5	43,9	-	-	-	-	nein
D	S	62+304		EG	41,8	43,3	-	-	nein	41,8	43,3	-	-	-	-	nein
				1.OG	42,6	44,1	-	-	nein	42,6	44,1	-	-	-	-	nein
				2.OG	44,0	45,5	-	-	nein	44,0	45,5	-	-	-	-	nein
Amselweg 1				Anzahl: 2 WE / Gebäude			Grenzwert: 64	/ 54 dB(A)								
B	SW	59+598	WA	EG	49,6	51,1	-	-	nein	43,2	44,7	-	-	6,4	6,4	nein
				1.OG	51,4	52,9	-	-	nein	44,4	46,0	-	-	7,0	6,9	nein
				2.OG	53,7	55,1	-	1,1	ja	46,1	47,7	-	-	7,6	7,4	nein
C		59+594		EG	48,4	49,9	-	-	nein	41,1	42,7	-	-	7,3	7,2	nein
				1.OG	50,2	51,7	-	-	nein	42,4	43,9	-	-	7,8	7,8	nein
				2.OG	52,7	54,1	-	0,1	ja	44,5	46,0	-	-	8,2	8,1	nein
D	SO	59+593		EG	42,7	44,1	-	-	nein	39,1	40,6	-	-	3,6	3,5	nein
				1.OG	45,5	47,0	-	-	nein	40,3	41,8	-	-	5,2	5,2	nein
				2.OG	49,1	50,6	-	-	nein	42,1	43,6	-	-	7,0	7,0	nein
E		59+594		EG	43,2	44,6	-	-	nein	39,0	40,5	-	-	4,2	4,1	nein
				1.OG	46,1	47,5	-	-	nein	40,3	41,8	-	-	5,8	5,7	nein
				2.OG	49,1	50,6	-	-	nein	42,2	43,8	-	-	6,9	6,8	nein
F	NO	59+596		1.OG	43,0	44,5	-	-	nein	38,6	40,1	-	-	4,4	4,4	nein
				2.OG	46,1	47,6	-	-	nein	39,5	41,0	-	-	6,6	6,6	nein
G		59+599		1.OG	44,5	46,0	-	-	nein	39,4	40,8	-	-	5,1	5,2	nein
				2.OG	46,3	47,7	-	-	nein	40,0	41,6	-	-	6,3	6,1	nein
H		59+600		EG	39,3	40,8	-	-	nein	37,9	39,4	-	-	1,4	1,4	nein
				1.OG	42,5	43,9	-	-	nein	38,6	40,1	-	-	3,9	3,8	nein
				2.OG	44,4	45,9	-	-	nein	39,4	40,9	-	-	5,0	5,0	nein
Amselweg 3				Anzahl: 2 WE / Gebäude			Grenzwert: 64	/ 54 dB(A)								
A	SO	59+578	WA	1.OG	46,8	48,2	-	-	nein	40,0	41,6	-	-	6,8	6,6	nein
				2.OG	48,7	50,2	-	-	nein	41,3	42,9	-	-	7,4	7,3	nein
B	NO			1.OG	43,3	44,7	-	-	nein	38,2	39,6	-	-	5,1	5,1	nein
				2.OG	44,3	45,7	-	-	nein	38,5	40,0	-	-	5,8	5,7	nein
C		59+579		EG	38,0	39,4	-	-	nein	37,6	39,1	-	-	0,4	0,3	nein
				1.OG	38,7	40,1	-	-	nein	37,7	39,2	-	-	1,0	0,9	nein
				2.OG	40,7	42,1	-	-	nein	38,3	39,8	-	-	2,4	2,3	nein
D	NW	59+581		EG	47,9	49,3	-	-	nein	39,9	41,5	-	-	8,0	7,8	nein
				1.OG	50,1	51,6	-	-	nein	41,4	43,0	-	-	8,7	8,6	nein
				2.OG	51,3	52,7	-	-	nein	43,8	45,3	-	-	7,5	7,4	nein
E	SW	59+578		EG	49,3	50,8	-	-	nein	42,0	43,6	-	-	7,3	7,2	nein
				1.OG	51,4	52,9	-	-	nein	43,8	45,3	-	-	7,6	7,6	nein
				2.OG	53,4	54,9	-	0,9	ja	45,6	47,2	-	-	7,8	7,7	nein
F	SO			EG	45,1	46,6	-	-	nein	39,4	40,9	-	-	5,7	5,7	nein

Fassade	Richtung	Stationier. [km]	Nutzung	Geschoß	Bestand ohne Lärmschutz LrT [dB(A)]	Bestand ohne Lärmschutz LrN [dB(A)]	Überschreitung IGW Tag [dB(A)]	Überschreitung IGW Nacht [dB(A)]	Förder-berechtigung ohne LS	Bestand mit Lärmschutz LrT [dB(A)]	Bestand mit Lärmschutz LrN [dB(A)]	Überschreitung IGW Tag [dB(A)]	Überschreitung IGW Nacht [dB(A)]	Minderung zu Bestand Tag [dB(A)]	Minderung zu Bestand Nacht [dB(A)]	Förder-berechtigung i.S.d. Richtl.
F	SO	59+578	WA	1.OG	48,5	50,0	-	-	nein	40,9	42,4	-	-	7,6	7,6	nein
				2.OG	50,9	52,3	-	-	nein	42,4	44,0	-	-	8,5	8,3	nein
G	SW			EG	44,6	46,0	-	-	nein	38,8	40,3	-	-	5,8	5,7	nein
				1.OG	47,8	49,3	-	-	nein	41,1	42,7	-	-	6,7	6,6	nein
				2.OG	50,2	51,7	-	-	nein	42,6	44,2	-	-	7,6	7,5	nein
An der Salzach 4				Anzahl: 2 WE / Gebäude			Grenzwert: 66	/ 56 dB(A)								
A	S	59+154	MI	1.OG	49,8	51,3	-	-	nein	46,4	47,9	-	-	3,4	3,4	nein
				2.OG	54,1	55,6	-	-	nein	48,3	49,9	-	-	5,8	5,7	nein
C	NW	59+162		EG	45,9	47,3	-	-	nein	44,5	45,9	-	-	1,4	1,4	nein
				1.OG	47,8	49,3	-	-	nein	44,9	46,3	-	-	2,9	3,0	nein
				2.OG	52,6	54,0	-	-	nein	46,9	48,5	-	-	5,7	5,5	nein
D				1.OG	47,8	49,3	-	-	nein	45,3	46,7	-	-	2,5	2,6	nein
				2.OG	52,5	54,0	-	-	nein	47,2	48,8	-	-	5,3	5,2	nein
E	SW	59+157		EG	47,9	49,4	-	-	nein	46,2	47,7	-	-	1,7	1,7	nein
				1.OG	51,0	52,5	-	-	nein	47,6	49,1	-	-	3,4	3,4	nein
				2.OG	55,4	56,9	-	0,9	ja	49,8	51,4	-	-	5,6	5,5	nein
An der Salzach 5				Anzahl: 2 WE / Gebäude			Grenzwert: 66	/ 56 dB(A)								
A	SO	59+181	MI	1.OG	45,9	47,3	-	-	nein	45,1	46,5	-	-	0,8	0,8	nein
				2.OG	48,8	50,3	-	-	nein	46,2	47,7	-	-	2,6	2,6	nein
B		59+180		EG	45,4	46,8	-	-	nein	44,7	46,2	-	-	0,7	0,6	nein
				1.OG	46,7	48,2	-	-	nein	45,4	46,8	-	-	1,3	1,4	nein
				2.OG	50,5	52,0	-	-	nein	47,0	48,5	-	-	3,5	3,5	nein
C	NO	59+185		EG	46,8	48,3	-	-	nein	45,7	47,2	-	-	1,1	1,1	nein
				1.OG	49,3	50,7	-	-	nein	46,5	47,9	-	-	2,8	2,8	nein
				2.OG	52,7	54,2	-	-	nein	47,8	49,3	-	-	4,9	4,9	nein
D	NW	59+188		EG	47,0	48,5	-	-	nein	45,6	47,1	-	-	1,4	1,4	nein
				1.OG	49,4	50,8	-	-	nein	46,1	47,6	-	-	3,3	3,2	nein
				2.OG	54,2	55,6	-	-	nein	48,9	50,5	-	-	5,3	5,1	nein
E	SW	59+184		EG	47,2	48,7	-	-	nein	45,8	47,3	-	-	1,4	1,4	nein
				1.OG	51,3	52,8	-	-	nein	47,0	48,5	-	-	4,3	4,3	nein
				2.OG	57,6	59,1	-	3,1	ja	50,1	51,7	-	-	7,5	7,4	nein
An der Salzach 6				Anzahl: 2 WE / Gebäude			Grenzwert: 66	/ 56 dB(A)								
A	SW	59+179	MI	EG	47,3	48,8	-	-	nein	46,0	47,5	-	-	1,3	1,3	nein
				1.OG	49,8	51,3	-	-	nein	47,1	48,6	-	-	2,7	2,7	nein
				2.OG	54,7	56,2	-	0,2	ja	49,1	50,7	-	-	5,6	5,5	nein
B	SO	59+177		EG	47,0	48,4	-	-	nein	45,8	47,2	-	-	1,2	1,2	nein
				1.OG	49,2	50,7	-	-	nein	46,8	48,3	-	-	2,4	2,4	nein
				2.OG	53,2	54,7	-	-	nein	48,7	50,3	-	-	4,5	4,4	nein
C	SW	59+175		EG	47,6	49,0	-	-	nein	45,1	46,6	-	-	2,5	2,4	nein

Fassade	Richtung	Stationier. [km]	Nutzung	Geschoß	Bestand ohne Lärmschutz LrT [dB(A)]	Bestand ohne Lärmschutz LrN [dB(A)]	Überschreitung IGW Tag [dB(A)]	Überschreitung IGW Nacht [dB(A)]	Förderberechtigung ohne LS	Bestand mit Lärmschutz LrT [dB(A)]	Bestand mit Lärmschutz LrN [dB(A)]	Überschreitung IGW Tag [dB(A)]	Überschreitung IGW Nacht [dB(A)]	Minderung zu Bestand Tag [dB(A)]	Minderung zu Bestand Nacht [dB(A)]	Förderberechtigung i.S.d. Richtl.
C	SW	59+175	MI	1.OG	50,6	52,0	-	-	nein	46,5	48,0	-	-	4,1	4,0	nein
				2.OG	54,5	56,0	-	-	nein	48,7	50,3	-	-	5,8	5,7	nein
D	SO	59+172		EG	45,5	47,0	-	-	nein	44,4	45,8	-	-	1,1	1,2	nein
				1.OG	48,3	49,8	-	-	nein	45,4	47,0	-	-	2,9	2,8	nein
				2.OG	52,1	53,5	-	-	nein	46,7	48,3	-	-	5,4	5,2	nein
E	NO	59+175		EG	44,9	46,4	-	-	nein	44,6	46,0	-	-	0,3	0,4	nein
				1.OG	46,0	47,5	-	-	nein	45,0	46,5	-	-	1,0	1,0	nein
				2.OG	46,4	47,8	-	-	nein	44,1	45,5	-	-	2,3	2,3	nein
F		59+178		1.OG	45,1	46,5	-	-	nein	44,4	45,9	-	-	0,7	0,6	nein
				2.OG	47,1	48,6	-	-	nein	44,2	45,7	-	-	2,9	2,9	nein
An der Salzach 8				Anzahl: 2 WE / Gebäude			Grenzwert: 66	/ 56 dB(A)								
A	NO	59+185	MI	EG	43,3	44,8	-	-	nein	43,1	44,5	-	-	0,2	0,3	nein
				1.OG	43,8	45,2	-	-	nein	43,3	44,7	-	-	0,5	0,5	nein
				2.OG	47,9	49,3	-	-	nein	44,4	45,9	-	-	3,5	3,4	nein
B	NW	59+190		EG	46,7	48,2	-	-	nein	44,4	45,9	-	-	2,3	2,3	nein
				1.OG	49,9	51,4	-	-	nein	45,5	47,0	-	-	4,4	4,4	nein
				2.OG	53,8	55,3	-	-	nein	47,3	48,8	-	-	6,5	6,5	nein
C	SW	59+187		EG	47,4	48,9	-	-	nein	45,8	47,3	-	-	1,6	1,6	nein
				1.OG	50,3	51,8	-	-	nein	47,0	48,5	-	-	3,3	3,3	nein
				2.OG	55,6	57,0	-	1,0	ja	48,9	50,5	-	-	6,7	6,5	nein
D	NW	59+184		EG	47,0	48,4	-	-	nein	45,7	47,2	-	-	1,3	1,2	nein
				1.OG	49,6	51,1	-	-	nein	46,7	48,2	-	-	2,9	2,9	nein
				2.OG	54,8	56,3	-	0,3	ja	48,3	49,9	-	-	6,5	6,4	nein
E	SW	59+182		EG	46,6	48,1	-	-	nein	45,2	46,7	-	-	1,4	1,4	nein
				1.OG	49,4	50,9	-	-	nein	46,4	48,0	-	-	3,0	2,9	nein
				2.OG	54,3	55,8	-	-	nein	48,6	50,1	-	-	5,7	5,7	nein
An der Salzach 9				Anzahl: 2 WE / Gebäude			Grenzwert: 66	/ 56 dB(A)								
B	NO	59+217	MI	EG	47,9	49,3	-	-	nein	45,9	47,4	-	-	2,0	1,9	nein
				1.OG	50,7	52,1	-	-	nein	46,6	48,1	-	-	4,1	4,0	nein
				2.OG	53,1	54,6	-	-	nein	47,6	49,1	-	-	5,5	5,5	nein
C		59+228		EG	48,2	49,7	-	-	nein	45,8	47,3	-	-	2,4	2,4	nein
				1.OG	50,9	52,3	-	-	nein	46,7	48,2	-	-	4,2	4,1	nein
				2.OG	52,7	54,1	-	-	nein	47,3	48,8	-	-	5,4	5,3	nein
D	NW	59+236		EG	47,6	49,1	-	-	nein	45,7	47,2	-	-	1,9	1,9	nein
				1.OG	50,8	52,2	-	-	nein	46,8	48,3	-	-	4,0	3,9	nein
				2.OG	54,3	55,8	-	-	nein	47,9	49,5	-	-	6,4	6,3	nein
E	SW	59+235		EG	45,9	47,4	-	-	nein	45,5	47,0	-	-	0,4	0,4	nein
				1.OG	48,7	50,2	-	-	nein	46,4	47,9	-	-	2,3	2,3	nein
				2.OG	55,7	57,1	-	1,1	ja	49,1	50,7	-	-	6,6	6,4	nein
F	NW	59+233		EG	46,4	47,8	-	-	nein	46,0	47,4	-	-	0,4	0,4	nein

Fassade	Richtung	Stationier. [km]	Nutzung	Geschoß	Bestand ohne Lärmschutz LrT [dB(A)]	Bestand ohne Lärmschutz LrN [dB(A)]	Überschreitung IGW Tag [dB(A)]	Überschreitung IGW Nacht [dB(A)]	Förderberechtigung ohne LS	Bestand mit Lärmschutz LrT [dB(A)]	Bestand mit Lärmschutz LrN [dB(A)]	Überschreitung IGW Tag [dB(A)]	Überschreitung IGW Nacht [dB(A)]	Minderung zu Bestand Tag [dB(A)]	Minderung zu Bestand Nacht [dB(A)]	Förderberechtigung i.S.d. Richtl.
F	NW	59+233	MI	1.OG	48,5	49,9	-	-	nein	46,7	48,2	-	-	1,8	1,7	nein
				2.OG	54,7	56,2	-	0,2	ja	48,9	50,5	-	-	5,8	5,7	nein
G	SW	59+232		EG	45,6	47,1	-	-	nein	45,3	46,7	-	-	0,3	0,4	nein
				1.OG	48,5	49,9	-	-	nein	46,3	47,8	-	-	2,2	2,1	nein
				2.OG	56,0	57,5	-	1,5	ja	49,5	51,1	-	-	6,5	6,4	nein
H	SO	59+230		EG	46,0	47,5	-	-	nein	46,0	47,4	-	-	-	0,1	nein
				1.OG	49,2	50,7	-	-	nein	46,9	48,3	-	-	2,3	2,4	nein
				2.OG	56,2	57,6	-	1,6	ja	49,5	51,1	-	-	6,7	6,5	nein
I	SW	59+222		EG	47,0	48,4	-	-	nein	45,9	47,4	-	-	1,1	1,0	nein
				1.OG	50,1	51,6	-	-	nein	47,9	49,5	-	-	2,2	2,1	nein
				2.OG	55,4	56,9	-	0,9	ja	49,5	51,1	-	-	5,9	5,8	nein
An der Salzach 10				Anzahl: 2 WE / Gebäude			Grenzwert: 66	/ 56 dB(A)								
C	SW	59+200	MI	EG	48,2	49,7	-	-	nein	45,4	46,9	-	-	2,8	2,8	nein
				1.OG	51,9	53,4	-	-	nein	47,1	48,6	-	-	4,8	4,8	nein
				2.OG	56,2	57,6	-	1,6	ja	49,4	51,0	-	-	6,8	6,6	nein
D	SO	59+196		EG	45,6	47,1	-	-	nein	44,0	45,4	-	-	1,6	1,7	nein
				1.OG	48,9	50,4	-	-	nein	45,1	46,6	-	-	3,8	3,8	nein
				2.OG	53,2	54,7	-	-	nein	47,3	48,9	-	-	5,9	5,8	nein
E	S			EG	43,5	44,9	-	-	nein	43,0	44,4	-	-	0,5	0,5	nein
				1.OG	45,1	46,6	-	-	nein	43,5	45,0	-	-	1,6	1,6	nein
				2.OG	50,6	52,0	-	-	nein	45,5	47,0	-	-	5,1	5,0	nein
F	NO	59+199		EG	43,8	45,2	-	-	nein	42,8	44,2	-	-	1,0	1,0	nein
				1.OG	43,9	45,4	-	-	nein	42,7	44,1	-	-	1,2	1,3	nein
				2.OG	46,9	48,3	-	-	nein	43,4	44,8	-	-	3,5	3,5	nein
An der Salzach 12				Anzahl: 2 WE / Gebäude			Grenzwert: 66	/ 56 dB(A)								
B	NO	59+213	MI	EG	44,2	45,7	-	-	nein	43,5	44,9	-	-	0,7	0,8	nein
				1.OG	44,2	45,6	-	-	nein	43,1	44,5	-	-	1,1	1,1	nein
				2.OG	43,4	44,8	-	-	nein	42,7	44,2	-	-	0,7	0,6	nein
C	SO	59+216		EG	44,0	45,4	-	-	nein	43,5	45,0	-	-	0,5	0,4	nein
				1.OG	43,6	45,0	-	-	nein	43,0	44,4	-	-	0,6	0,6	nein
				2.OG	46,4	47,9	-	-	nein	43,9	45,4	-	-	2,5	2,5	nein
D	NO	59+217		EG	45,6	47,1	-	-	nein	44,4	45,8	-	-	1,2	1,3	nein
				1.OG	47,7	49,2	-	-	nein	45,0	46,5	-	-	2,7	2,7	nein
				2.OG	45,8	47,2	-	-	nein	43,6	45,0	-	-	2,2	2,2	nein
E	NW	59+218		EG	47,4	48,9	-	-	nein	44,6	46,2	-	-	2,8	2,7	nein
				1.OG	50,8	52,2	-	-	nein	45,7	47,3	-	-	5,1	4,9	nein
				2.OG	55,1	56,6	-	0,6	ja	48,0	49,6	-	-	7,1	7,0	nein
F				EG	47,8	49,3	-	-	nein	44,9	46,4	-	-	2,9	2,9	nein
				1.OG	51,2	52,7	-	-	nein	46,4	47,9	-	-	4,8	4,8	nein
				2.OG	55,5	57,0	-	1,0	ja	48,5	50,1	-	-	7,0	6,9	nein

Fassade	Richtung	Stationier. [km]	Nutzung	Geschoß	Bestand ohne Lärmschutz LrT [dB(A)]	Bestand ohne Lärmschutz LrN [dB(A)]	Überschreitung IGW Tag [dB(A)]	Überschreitung IGW Nacht [dB(A)]	Förder-berechtigung ohne LS	Bestand mit Lärmschutz LrT [dB(A)]	Bestand mit Lärmschutz LrN [dB(A)]	Überschreitung IGW Tag [dB(A)]	Überschreitung IGW Nacht [dB(A)]	Minderung zu Bestand Tag [dB(A)]	Minderung zu Bestand Nacht [dB(A)]	Förder-berechtigung i.S.d. Richtl.
G	SW	59+215	MI	EG	48,3	49,8	-	-	nein	45,5	47,0	-	-	2,8	2,8	nein
				1.OG	52,8	54,2	-	-	nein	47,4	49,0	-	-	5,4	5,2	nein
				2.OG	56,7	58,2	-	2,2	ja	49,9	51,5	-	-	6,8	6,7	nein
An der Salzach 13				Anzahl: 2 WE / Gebäude			Grenzwert: 66	/ 56 dB(A)								
B	SW	59+255	MI	EG	45,5	46,9	-	-	nein	45,5	46,9	-	-	-	-	nein
				1.OG	46,8	48,2	-	-	nein	45,6	47,1	-	-	1,2	1,1	nein
				2.OG	55,1	56,6	-	0,6	ja	49,0	50,6	-	-	6,1	6,0	nein
C	SO	59+251		EG	46,1	47,5	-	-	nein	45,2	46,7	-	-	0,9	0,8	nein
				1.OG	48,3	49,8	-	-	nein	45,8	47,3	-	-	2,5	2,5	nein
				2.OG	51,7	53,2	-	-	nein	47,1	48,6	-	-	4,6	4,6	nein
D	NO	59+258		EG	48,6	50,1	-	-	nein	46,0	47,5	-	-	2,6	2,6	nein
				1.OG	51,6	53,1	-	-	nein	47,0	48,5	-	-	4,6	4,6	nein
				2.OG	51,8	53,2	-	-	nein	46,4	47,9	-	-	5,4	5,3	nein
E	NW	59+265		EG	49,7	51,2	-	-	nein	46,5	48,1	-	-	3,2	3,1	nein
				1.OG	53,2	54,7	-	-	nein	48,2	49,8	-	-	5,0	4,9	nein
				2.OG	57,7	59,1	-	3,1	ja	50,4	52,0	-	-	7,3	7,1	nein
F	SW	59+262		EG	48,1	49,6	-	-	nein	45,5	46,9	-	-	2,6	2,7	nein
				1.OG	51,0	52,5	-	-	nein	46,4	47,9	-	-	4,6	4,6	nein
				2.OG	56,6	58,0	-	2,0	ja	49,7	51,3	-	-	6,9	6,7	nein
G	NO	59+260		EG	48,0	49,5	-	-	nein	46,6	48,0	-	-	1,4	1,5	nein
				1.OG	49,5	50,9	-	-	nein	47,0	48,5	-	-	2,5	2,4	nein
				2.OG	54,0	55,5	-	-	nein	48,8	50,3	-	-	5,2	5,2	nein
H	NW	59+261		EG	48,7	50,1	-	-	nein	46,2	47,7	-	-	2,5	2,4	nein
				1.OG	50,9	52,4	-	-	nein	47,1	48,5	-	-	3,8	3,9	nein
				2.OG	57,1	58,5	-	2,5	ja	50,5	52,1	-	-	6,6	6,4	nein
An der Salzach 17				Anzahl: 2 WE / Gebäude			Grenzwert: 66	/ 56 dB(A)								
A	SW	59+312	MI	EG	47,9	49,3	-	-	nein	46,0	47,4	-	-	1,9	1,9	nein
				1.OG	53,7	55,2	-	-	nein	47,7	49,3	-	-	6,0	5,9	nein
				2.OG	60,0	61,4	-	5,4	ja	51,7	53,3	-	-	8,3	8,1	nein
B	NW	59+309		EG	46,6	48,0	-	-	nein	46,1	47,5	-	-	0,5	0,5	nein
				1.OG	52,0	53,5	-	-	nein	47,8	49,4	-	-	4,2	4,1	nein
				2.OG	59,8	61,3	-	5,3	ja	52,0	53,6	-	-	7,8	7,7	nein
C	SO	59+308		EG	50,2	51,7	-	-	nein	46,9	48,5	-	-	3,3	3,2	nein
				1.OG	53,1	54,6	-	-	nein	48,1	49,7	-	-	5,0	4,9	nein
				2.OG	56,3	57,8	-	1,8	ja	50,2	51,8	-	-	6,1	6,0	nein
D		59+309		EG	48,1	49,6	-	-	nein	46,0	47,5	-	-	2,1	2,1	nein
				1.OG	49,9	51,3	-	-	nein	46,7	48,3	-	-	3,2	3,0	nein
				2.OG	55,8	57,2	-	1,2	ja	50,1	51,6	-	-	5,7	5,6	nein
E	NO	59+314		EG	49,9	51,3	-	-	nein	45,7	47,2	-	-	4,2	4,1	nein
				1.OG	50,8	52,2	-	-	nein	46,1	47,6	-	-	4,7	4,6	nein

Fassade	Richtung	Stationier. [km]	Nutzung	Geschoß	Bestand ohne Lärmschutz LrT [dB(A)]	Bestand ohne Lärmschutz LrN [dB(A)]	Überschreitung IGW Tag [dB(A)]	Überschreitung IGW Nacht [dB(A)]	Förder-berechtigung ohne LS	Bestand mit Lärmschutz LrT [dB(A)]	Bestand mit Lärmschutz LrN [dB(A)]	Überschreitung IGW Tag [dB(A)]	Überschreitung IGW Nacht [dB(A)]	Minderung zu Bestand Tag [dB(A)]	Minderung zu Bestand Nacht [dB(A)]	Förder-berechtigung i.S.d. Richtl.
E	NO	59+314	MI	2.OG	53,0	54,4	-	-	nein	47,3	48,8	-	-	5,7	5,6	nein
F	NW	59+317		EG	48,5	49,9	-	-	nein	45,6	47,1	-	-	2,9	2,8	nein
				1.OG	54,3	55,8	-	-	nein	48,1	49,7	-	-	6,2	6,1	nein
				2.OG	58,0	59,4	-	3,4	ja	50,2	51,9	-	-	7,8	7,5	nein
An der Salzach 19				Anzahl: 2 WE / Gebäude			Grenzwert: 66	/ 56 dB(A)								
A	SW	59+327	MI	EG	47,0	48,4	-	-	nein	45,3	46,8	-	-	1,7	1,6	nein
				1.OG	57,0	58,5	-	2,5	ja	49,6	51,3	-	-	7,4	7,2	nein
				2.OG	60,2	61,7	-	5,7	ja	51,8	53,5	-	-	8,4	8,2	nein
B	SO	59+325		EG	47,9	49,4	-	-	nein	45,9	47,3	-	-	2,0	2,1	nein
				1.OG	53,2	54,6	-	-	nein	47,7	49,2	-	-	5,5	5,4	nein
				2.OG	57,2	58,6	-	2,6	ja	50,5	52,1	-	-	6,7	6,5	nein
C	NO	59+330		EG	52,2	53,6	-	-	nein	46,7	48,2	-	-	5,5	5,4	nein
				1.OG	53,6	55,0	-	-	nein	47,0	48,6	-	-	6,6	6,4	nein
				2.OG	54,9	56,3	-	0,3	ja	47,8	49,3	-	-	7,1	7,0	nein
An der Salzach 22				Anzahl: 2 WE / Gebäude			Grenzwert: 66	/ 56 dB(A)								
A	SW	59+264	MI	EG	50,6	52,1	-	-	nein	46,4	48,0	-	-	4,2	4,1	nein
				1.OG	55,3	56,8	-	0,8	ja	48,9	50,5	-	-	6,4	6,3	nein
B	SO	59+260		EG	47,9	49,3	-	-	nein	44,9	46,4	-	-	3,0	2,9	nein
				1.OG	52,1	53,6	-	-	nein	46,6	48,2	-	-	5,5	5,4	nein
C	NO	59+264		EG	43,9	45,3	-	-	nein	43,6	45,0	-	-	0,3	0,3	nein
				1.OG	45,1	46,6	-	-	nein	43,9	45,3	-	-	1,2	1,3	nein
An der Salzach 23				Anzahl: 2 WE / Gebäude			Grenzwert: 66	/ 56 dB(A)								
A	SO	59+352	MI	EG	54,5	55,9	-	-	nein	48,4	50,0	-	-	6,1	5,9	nein
				1.OG	55,8	57,2	-	1,2	ja	49,0	50,6	-	-	6,8	6,6	nein
				2.OG	57,6	59,0	-	3,0	ja	50,0	51,6	-	-	7,6	7,4	nein
B	NO	59+359		EG	54,5	55,9	-	-	nein	47,7	49,3	-	-	6,8	6,6	nein
				1.OG	56,3	57,7	-	1,7	ja	47,6	49,1	-	-	8,7	8,6	nein
				2.OG	54,3	55,7	-	-	nein	46,7	48,2	-	-	7,6	7,5	nein
D	SW	59+357		EG	57,9	59,4	-	3,4	ja	50,4	52,0	-	-	7,5	7,4	nein
				1.OG	60,0	61,4	-	5,4	ja	51,5	53,1	-	-	8,5	8,3	nein
				2.OG	61,7	63,2	-	7,2	ja	52,9	54,5	-	-	8,8	8,7	nein
An der Salzach 23/1				Anzahl: 2 WE / Gebäude			Grenzwert: 66	/ 56 dB(A)								
A	NW	59+374	MI	EG	58,5	59,9	-	3,9	ja	50,6	52,2	-	-	7,9	7,7	nein
				1.OG	60,8	62,3	-	6,3	ja	51,3	52,9	-	-	9,5	9,4	nein
				2.OG	61,6	63,0	-	7,0	ja	52,2	53,8	-	-	9,4	9,2	nein
B	SW	59+369		EG	58,6	60,0	-	4,0	ja	50,6	52,2	-	-	8,0	7,8	nein
				1.OG	60,9	62,3	-	6,3	ja	52,0	53,7	-	-	8,9	8,6	nein
				2.OG	62,6	64,1	-	8,1	ja	53,2	54,9	-	-	9,4	9,2	nein
C	SO	59+362		EG	54,8	56,3	-	0,3	ja	48,9	50,5	-	-	5,9	5,8	nein

Fassade	Richtung	Stationier. [km]	Nutzung	Geschoß	Bestand ohne Lärmschutz LrT [dB(A)]	Bestand ohne Lärmschutz LrN [dB(A)]	Überschreitung IGW Tag [dB(A)]	Überschreitung IGW Nacht [dB(A)]	Förder-berechtigung ohne LS	Bestand mit Lärmschutz LrT [dB(A)]	Bestand mit Lärmschutz LrN [dB(A)]	Überschreitung IGW Tag [dB(A)]	Überschreitung IGW Nacht [dB(A)]	Minderung zu Bestand Tag [dB(A)]	Minderung zu Bestand Nacht [dB(A)]	Förder-berechtigung i.S.d. Richtl.
C	SO	59+362	MI	1.OG	56,9	58,4	-	2,4	ja	50,4	52,0	-	-	6,5	6,4	nein
				2.OG	59,9	61,4	-	5,4	ja	52,2	53,9	-	-	7,7	7,5	nein
E	NO	59+372		EG	54,3	55,8	-	-	nein	48,1	49,6	-	-	6,2	6,2	nein
				1.OG	56,0	57,4	-	1,4	ja	48,5	50,1	-	-	7,5	7,3	nein
				2.OG	55,1	56,5	-	0,5	ja	47,3	48,8	-	-	7,8	7,7	nein
F	NW	59+375		1.OG	60,7	62,1	-	6,1	ja	51,7	53,3	-	-	9,0	8,8	nein
				2.OG	60,9	62,3	-	6,3	ja	52,1	53,7	-	-	8,8	8,6	nein
An der Salzach 24				Anzahl: 2 WE / Gebäude			Grenzwert: 66	/ 56 dB(A)								
B	NO	59+280	MI	EG	45,5	46,9	-	-	nein	43,3	44,7	-	-	2,2	2,2	nein
				1.OG	47,3	48,7	-	-	nein	43,5	45,0	-	-	3,8	3,7	nein
				2.OG	49,6	51,0	-	-	nein	44,9	46,4	-	-	4,7	4,6	nein
C		59+290		EG	45,9	47,3	-	-	nein	43,4	44,8	-	-	2,5	2,5	nein
				1.OG	48,3	49,7	-	-	nein	43,9	45,3	-	-	4,4	4,4	nein
				2.OG	50,0	51,4	-	-	nein	45,1	46,6	-	-	4,9	4,8	nein
D	NW	59+293		EG	49,3	50,8	-	-	nein	45,5	47,1	-	-	3,8	3,7	nein
				1.OG	53,7	55,2	-	-	nein	48,1	49,7	-	-	5,6	5,5	nein
				2.OG	58,0	59,4	-	3,4	ja	49,7	51,2	-	-	8,3	8,2	nein
E	SW	59+282		EG	49,9	51,4	-	-	nein	46,1	47,7	-	-	3,8	3,7	nein
				1.OG	54,9	56,3	-	0,3	ja	49,2	50,8	-	-	5,7	5,5	nein
				2.OG	59,3	60,7	-	4,7	ja	51,4	53,0	-	-	7,9	7,7	nein
F	SO	59+277		EG	49,2	50,7	-	-	nein	46,2	47,8	-	-	3,0	2,9	nein
				1.OG	52,9	54,4	-	-	nein	47,9	49,5	-	-	5,0	4,9	nein
				2.OG	55,0	56,4	-	0,4	ja	49,0	50,6	-	-	6,0	5,8	nein
An der Salzach 25				Anzahl: 2 WE / Gebäude			Grenzwert: 66	/ 56 dB(A)								
A	SW	59+380	MI	EG	56,9	58,4	-	2,4	ja	49,5	51,1	-	-	7,4	7,3	nein
				1.OG	58,8	60,2	-	4,2	ja	50,2	51,8	-	-	8,6	8,4	nein
B	SO	59+376		EG	48,7	50,2	-	-	nein	46,1	47,6	-	-	2,6	2,6	nein
				1.OG	54,0	55,4	-	-	nein	47,8	49,4	-	-	6,2	6,0	nein
C	NO	59+381		EG	48,4	49,9	-	-	nein	45,7	47,2	-	-	2,7	2,7	nein
				1.OG	53,6	55,1	-	-	nein	47,4	49,0	-	-	6,2	6,1	nein
D	SO	59+386		EG	48,2	49,7	-	-	nein	45,1	46,6	-	-	3,1	3,1	nein
				1.OG	52,4	53,8	-	-	nein	46,4	47,9	-	-	6,0	5,9	nein
E	NO	59+390		EG	49,6	51,1	-	-	nein	46,2	47,7	-	-	3,4	3,4	nein
				1.OG	53,7	55,2	-	-	nein	47,6	49,2	-	-	6,1	6,0	nein
An der Salzach 25/1				Anzahl: 2 WE / Gebäude			Grenzwert: 66	/ 56 dB(A)								
A	SW	59+393	MI	EG	57,4	58,9	-	2,9	ja	50,6	52,2	-	-	6,8	6,7	nein
				1.OG	60,3	61,8	-	5,8	ja	51,6	53,2	-	-	8,7	8,6	nein
C	O	59+397		EG	50,0	51,5	-	-	nein	46,2	47,6	-	-	3,8	3,9	nein
				1.OG	53,1	54,5	-	-	nein	47,2	48,7	-	-	5,9	5,8	nein

Fassade	Richtung	Stationier. [km]	Nutzung	Geschoß	Bestand ohne Lärmschutz LrT [dB(A)]	Bestand ohne Lärmschutz LrN [dB(A)]	Überschreitung IGW Tag [dB(A)]	Überschreitung IGW Nacht [dB(A)]	Förder-berechtigung ohne LS	Bestand mit Lärmschutz LrT [dB(A)]	Bestand mit Lärmschutz LrN [dB(A)]	Überschreitung IGW Tag [dB(A)]	Überschreitung IGW Nacht [dB(A)]	Minderung zu Bestand Tag [dB(A)]	Minderung zu Bestand Nacht [dB(A)]	Förder-berechtigung i.S.d. Richtl.
D	N	59+399	MI	EG	50,7	52,2	-	-	nein	46,1	47,6	-	-	4,6	4,6	nein
				1.OG	56,9	58,3	-	2,3	ja	49,3	50,9	-	-	7,6	7,4	nein
E				1.OG	57,0	58,4	-	2,4	ja	49,4	51,0	-	-	7,6	7,4	nein
An der Salzach 28				Anzahl: 2 WE / Gebäude			Grenzwert: 66	/ 56 dB(A)								
A	NO	59+332	MI	EG	46,8	48,2	-	-	nein	43,9	45,4	-	-	2,9	2,8	nein
				1.OG	49,0	50,5	-	-	nein	44,6	46,1	-	-	4,4	4,4	nein
				2.OG	52,3	53,7	-	-	nein	46,1	47,6	-	-	6,2	6,1	nein
B	NW	59+341		EG	46,9	48,4	-	-	nein	44,5	45,9	-	-	2,4	2,5	nein
				1.OG	55,1	56,6	-	0,6	ja	47,4	49,0	-	-	7,7	7,6	nein
				2.OG	58,7	60,1	-	4,1	ja	49,6	51,2	-	-	9,1	8,9	nein
C	SW	59+331		EG	50,5	52,0	-	-	nein	46,3	47,8	-	-	4,2	4,2	nein
				1.OG	53,8	55,3	-	-	nein	48,5	50,1	-	-	5,3	5,2	nein
				2.OG	58,9	60,3	-	4,3	ja	50,1	51,7	-	-	8,8	8,6	nein
D	SO	59+326		EG	49,0	50,4	-	-	nein	45,6	47,1	-	-	3,4	3,3	nein
				1.OG	53,0	54,5	-	-	nein	47,7	49,2	-	-	5,3	5,3	nein
				2.OG	56,1	57,5	-	1,5	ja	48,9	50,5	-	-	7,2	7,0	nein
An der Salzach 29				Anzahl: 2 WE / Gebäude			Grenzwert: 66	/ 56 dB(A)								
B	N	59+417	MI	EG	46,0	47,4	-	-	nein	44,5	46,0	-	-	1,5	1,4	nein
				1.OG	47,4	48,9	-	-	nein	44,8	46,3	-	-	2,6	2,6	nein
C	O	59+423		EG	46,5	48,0	-	-	nein	45,4	46,8	-	-	1,1	1,2	nein
				1.OG	49,5	51,0	-	-	nein	46,0	47,5	-	-	3,5	3,5	nein
D	N	59+428		EG	50,6	52,1	-	-	nein	44,9	46,3	-	-	5,7	5,8	nein
				1.OG	52,1	53,5	-	-	nein	45,5	47,0	-	-	6,6	6,5	nein
E	W	59+421		EG	59,0	60,4	-	4,4	ja	50,4	52,0	-	-	8,6	8,4	nein
				1.OG	60,6	62,0	-	6,0	ja	51,3	52,9	-	-	9,3	9,1	nein
F	S	59+412		EG	59,0	60,5	-	4,5	ja	51,4	53,0	-	-	7,6	7,5	nein
				1.OG	61,1	62,5	-	6,5	ja	52,3	53,9	-	-	8,8	8,6	nein
G	W	59+410		EG	58,7	60,2	-	4,2	ja	50,8	52,4	-	-	7,9	7,8	nein
				1.OG	60,7	62,1	-	6,1	ja	51,8	53,4	-	-	8,9	8,7	nein
H	S	59+406		EG	56,0	57,5	-	1,5	ja	48,6	50,2	-	-	7,4	7,3	nein
				1.OG	58,9	60,4	-	4,4	ja	50,0	51,6	-	-	8,9	8,8	nein
I	O	59+410		EG	47,9	49,3	-	-	nein	44,9	46,4	-	-	3,0	2,9	nein
				1.OG	50,1	51,5	-	-	nein	45,7	47,2	-	-	4,4	4,3	nein
An der Salzach 32				Anzahl: 2 WE / Gebäude			Grenzwert: 66	/ 56 dB(A)								
A	W	59+381	MI	EG	53,5	54,9	-	-	nein	47,1	48,7	-	-	6,4	6,2	nein
				1.OG	58,8	60,3	-	4,3	ja	49,9	51,5	-	-	8,9	8,8	nein
				2.OG	61,1	62,5	-	6,5	ja	51,5	53,1	-	-	9,6	9,4	nein
B	S	59+376		EG	49,3	50,7	-	-	nein	45,9	47,4	-	-	3,4	3,3	nein
				1.OG	53,2	54,7	-	-	nein	47,3	48,9	-	-	5,9	5,8	nein

Fassade	Richtung	Stationier. [km]	Nutzung	Geschoß	Bestand ohne Lärmschutz LrT [dB(A)]	Bestand ohne Lärmschutz LrN [dB(A)]	Überschreitung IGW Tag [dB(A)]	Überschreitung IGW Nacht [dB(A)]	Förder-berechtigung ohne LS	Bestand mit Lärmschutz LrT [dB(A)]	Bestand mit Lärmschutz LrN [dB(A)]	Überschreitung IGW Tag [dB(A)]	Überschreitung IGW Nacht [dB(A)]	Minderung zu Bestand Tag [dB(A)]	Minderung zu Bestand Nacht [dB(A)]	Förder-berechtigung i.S.d. Richtl.
B	S	59+376	MI	2.OG	58,1	59,6	-	3,6	ja	49,9	51,4	-	-	8,2	8,2	nein
C	O	59+383		EG	45,7	47,1	-	-	nein	43,7	45,2	-	-	2,0	1,9	nein
				1.OG	49,7	51,1	-	-	nein	44,6	46,0	-	-	5,1	5,1	nein
				2.OG	52,2	53,6	-	-	nein	46,3	47,8	-	-	5,9	5,8	nein
D	N	59+388		EG	52,2	53,6	-	-	nein	45,8	47,3	-	-	6,4	6,3	nein
				1.OG	56,6	58,0	-	2,0	ja	47,7	49,2	-	-	8,9	8,8	nein
				2.OG	59,0	60,4	-	4,4	ja	49,2	50,8	-	-	9,8	9,6	nein
An der Salzach 34				Anzahl: 2 WE / Gebäude			Grenzwert: 66	/ 56 dB(A)								
A	O	59+392	MI	1.OG	53,6	55,0	-	-	nein	46,0	47,5	-	-	7,6	7,5	nein
B		59+398		EG	50,5	51,9	-	-	nein	45,2	46,6	-	-	5,3	5,3	nein
				1.OG	53,8	55,2	-	-	nein	46,4	47,9	-	-	7,4	7,3	nein
C	N	59+400		EG	52,8	54,3	-	-	nein	46,2	47,7	-	-	6,6	6,6	nein
				1.OG	57,9	59,3	-	3,3	ja	48,0	49,5	-	-	9,9	9,8	nein
D	W	59+396		EG	56,3	57,7	-	1,7	ja	48,1	49,7	-	-	8,2	8,0	nein
				1.OG	59,9	61,4	-	5,4	ja	50,0	51,6	-	-	9,9	9,8	nein
E	S	59+390		EG	52,4	53,8	-	-	nein	45,8	47,3	-	-	6,6	6,5	nein
				1.OG	57,1	58,6	-	2,6	ja	48,0	49,6	-	-	9,1	9,0	nein
An der Salzach 35				Anzahl: 2 WE / Gebäude			Grenzwert: 66	/ 56 dB(A)								
A	O	59+431	MI	1.OG	47,4	48,8	-	-	nein	44,6	46,0	-	-	2,8	2,8	nein
				2.OG	51,2	52,6	-	-	nein	46,7	48,2	-	-	4,5	4,4	nein
B		59+438		EG	46,5	47,9	-	-	nein	44,4	45,8	-	-	2,1	2,1	nein
				1.OG	48,0	49,4	-	-	nein	44,9	46,4	-	-	3,1	3,0	nein
				2.OG	52,1	53,5	-	-	nein	46,6	48,1	-	-	5,5	5,4	nein
C	N	59+444		EG	54,9	56,4	-	0,4	ja	46,9	48,5	-	-	8,0	7,9	nein
				1.OG	55,6	57,1	-	1,1	ja	47,4	48,9	-	-	8,2	8,2	nein
				2.OG	56,7	58,2	-	2,2	ja	47,8	49,4	-	-	8,9	8,8	nein
D				EG	55,1	56,5	-	0,5	ja	47,2	48,7	-	-	7,9	7,8	nein
				1.OG	56,0	57,4	-	1,4	ja	47,6	49,2	-	-	8,4	8,2	nein
				2.OG	57,1	58,5	-	2,5	ja	48,2	49,7	-	-	8,9	8,8	nein
E	W	59+438		EG	58,5	59,9	-	3,9	ja	49,8	51,4	-	-	8,7	8,5	nein
				1.OG	60,0	61,5	-	5,5	ja	50,5	52,1	-	-	9,5	9,4	nein
				2.OG	61,5	62,9	-	6,9	ja	51,4	53,0	-	-	10,1	9,9	nein
F	S	59+430		EG	57,6	59,1	-	3,1	ja	49,8	51,4	-	-	7,8	7,7	nein
				1.OG	60,0	61,4	-	5,4	ja	50,7	52,3	-	-	9,3	9,1	nein
				2.OG	59,9	61,3	-	5,3	ja	50,6	52,2	-	-	9,3	9,1	nein
An der Salzach 36				Anzahl: 2 WE / Gebäude			Grenzwert: 66	/ 56 dB(A)								
A	W	59+425	MI	EG	52,5	54,0	-	-	nein	46,4	48,0	-	-	6,1	6,0	nein
				1.OG	59,7	61,1	-	5,1	ja	50,3	51,9	-	-	9,4	9,2	nein
				2.OG	60,4	61,9	-	5,9	ja	50,7	52,3	-	-	9,7	9,6	nein

Fassade	Richtung	Stationier. [km]	Nutzung	Geschoß	Bestand ohne Lärmschutz LrT [dB(A)]	Bestand ohne Lärmschutz LrN [dB(A)]	Überschreitung IGW Tag [dB(A)]	Überschreitung IGW Nacht [dB(A)]	Förder-berechtigung ohne LS	Bestand mit Lärmschutz LrT [dB(A)]	Bestand mit Lärmschutz LrN [dB(A)]	Überschreitung IGW Tag [dB(A)]	Überschreitung IGW Nacht [dB(A)]	Minderung zu Bestand Tag [dB(A)]	Minderung zu Bestand Nacht [dB(A)]	Förder-berechtigung i.S.d. Richtl.
B	S	59+418	MI	EG	52,1	53,6	-	-	nein	46,1	47,7	-	-	6,0	5,9	nein
				1.OG	59,2	60,6	-	4,6	ja	49,8	51,4	-	-	9,4	9,2	nein
				2.OG	60,2	61,6	-	5,6	ja	50,7	52,3	-	-	9,5	9,3	nein
C	O			EG	45,9	47,4	-	-	nein	44,7	46,2	-	-	1,2	1,2	nein
				1.OG	49,5	51,0	-	-	nein	46,0	47,5	-	-	3,5	3,5	nein
				2.OG	52,5	53,9	-	-	nein	47,7	49,2	-	-	4,8	4,7	nein
D	S	59+419		EG	45,8	47,3	-	-	nein	44,9	46,3	-	-	0,9	1,0	nein
				1.OG	49,9	51,3	-	-	nein	46,3	47,8	-	-	3,6	3,5	nein
				2.OG	53,5	54,9	-	-	nein	47,4	48,9	-	-	6,1	6,0	nein
E	O	59+423		EG	48,2	49,6	-	-	nein	45,3	46,7	-	-	2,9	2,9	nein
				1.OG	50,8	52,3	-	-	nein	46,0	47,5	-	-	4,8	4,8	nein
				2.OG	51,8	53,3	-	-	nein	46,6	48,1	-	-	5,2	5,2	nein
An der Salzach 37				Anzahl: 2 WE / Gebäude			Grenzwert: 66	/ 56 dB(A)								
A	N	59+465	MI	EG	51,3	52,8	-	-	nein	46,5	48,1	-	-	4,8	4,7	nein
				1.OG	52,3	53,8	-	-	nein	47,2	48,7	-	-	5,1	5,1	nein
				2.OG	53,5	55,0	-	-	nein	47,8	49,4	-	-	5,7	5,6	nein
B	W	59+463		EG	57,4	58,8	-	2,8	ja	48,9	50,5	-	-	8,5	8,3	nein
				1.OG	58,5	60,0	-	4,0	ja	49,5	51,1	-	-	9,0	8,9	nein
				2.OG	60,0	61,5	-	5,5	ja	50,3	51,9	-	-	9,7	9,6	nein
C	S	59+461		EG	59,4	60,8	-	4,8	ja	49,2	50,8	-	-	10,2	10,0	nein
				1.OG	60,3	61,8	-	5,8	ja	49,8	51,4	-	-	10,5	10,4	nein
				2.OG	61,9	63,3	-	7,3	ja	50,8	52,4	-	-	11,1	10,9	nein
D	W	59+458		EG	57,4	58,9	-	2,9	ja	48,7	50,2	-	-	8,7	8,7	nein
				1.OG	58,6	60,0	-	4,0	ja	49,3	50,9	-	-	9,3	9,1	nein
				2.OG	60,3	61,8	-	5,8	ja	50,3	51,8	-	-	10,0	10,0	nein
E	S	59+455		EG	56,0	57,5	-	1,5	ja	46,7	48,2	-	-	9,3	9,3	nein
				1.OG	57,7	59,1	-	3,1	ja	47,8	49,4	-	-	9,9	9,7	nein
				2.OG	59,9	61,3	-	5,3	ja	49,4	51,0	-	-	10,5	10,3	nein
F	O	59+460		EG	46,6	48,1	-	-	nein	43,6	45,0	-	-	3,0	3,1	nein
				1.OG	50,3	51,7	-	-	nein	44,8	46,3	-	-	5,5	5,4	nein
				2.OG	52,2	53,7	-	-	nein	45,8	47,3	-	-	6,4	6,4	nein
G	N	59+464		EG	50,9	52,5	-	-	nein	46,6	48,1	-	-	4,3	4,4	nein
				1.OG	52,0	53,5	-	-	nein	47,1	48,6	-	-	4,9	4,9	nein
				2.OG	52,9	54,4	-	-	nein	47,6	49,2	-	-	5,3	5,2	nein
An der Salzach 38				Anzahl: 2 WE / Gebäude			Grenzwert: 66	/ 56 dB(A)								
B	O	59+427	MI	EG	44,7	46,2	-	-	nein	44,1	45,5	-	-	0,6	0,7	nein
				1.OG	47,0	48,5	-	-	nein	44,9	46,4	-	-	2,1	2,1	nein
				2.OG	51,1	52,6	-	-	nein	46,2	47,7	-	-	4,9	4,9	nein
C	N	59+430		EG	44,0	45,4	-	-	nein	43,9	45,4	-	-	0,1	-	nein
				1.OG	45,1	46,6	-	-	nein	44,2	45,6	-	-	0,9	1,0	nein

Fassade	Richtung	Stationier. [km]	Nutzung	Geschoß	Bestand ohne Lärmschutz LrT [dB(A)]	Bestand ohne Lärmschutz LrN [dB(A)]	Überschreitung IGW Tag [dB(A)]	Überschreitung IGW Nacht [dB(A)]	Förder-berechtigung ohne LS	Bestand mit Lärmschutz LrT [dB(A)]	Bestand mit Lärmschutz LrN [dB(A)]	Überschreitung IGW Tag [dB(A)]	Überschreitung IGW Nacht [dB(A)]	Minderung zu Bestand Tag [dB(A)]	Minderung zu Bestand Nacht [dB(A)]	Förder-berechtigung i.S.d. Richtl.
C	N	59+430	MI	2.OG	48,2	49,6	-	-	nein	44,8	46,3	-	-	3,4	3,3	nein
D	O	59+432		EG	44,2	45,6	-	-	nein	44,2	45,6	-	-	-	-	nein
				1.OG	44,6	46,0	-	-	nein	44,4	45,8	-	-	0,2	0,2	nein
				2.OG	46,8	48,2	-	-	nein	45,1	46,5	-	-	1,7	1,7	nein
E	N	59+435		EG	54,1	55,5	-	-	nein	46,7	48,3	-	-	7,4	7,2	nein
				1.OG	56,6	58,1	-	2,1	ja	47,9	49,5	-	-	8,7	8,6	nein
				2.OG	57,2	58,6	-	2,6	ja	48,7	50,3	-	-	8,5	8,3	nein
F	W	59+432		EG	54,1	55,6	-	-	nein	47,3	48,9	-	-	6,8	6,7	nein
				1.OG	59,5	60,9	-	4,9	ja	50,2	51,8	-	-	9,3	9,1	nein
				2.OG	60,2	61,7	-	5,7	ja	50,6	52,2	-	-	9,6	9,5	nein
An der Salzach 40				Anzahl: 2 WE / Gebäude			Grenzwert: 66	/ 56 dB(A)								
A	NO	59+443	MI	EG	46,1	47,6	-	-	nein	43,9	45,3	-	-	2,2	2,3	nein
				1.OG	48,8	50,3	-	-	nein	44,9	46,4	-	-	3,9	3,9	nein
				2.OG	51,5	53,0	-	-	nein	45,9	47,4	-	-	5,6	5,6	nein
B		59+445		EG	50,4	51,8	-	-	nein	44,5	46,0	-	-	5,9	5,8	nein
				1.OG	52,1	53,5	-	-	nein	45,7	47,2	-	-	6,4	6,3	nein
				2.OG	53,4	54,8	-	-	nein	46,5	48,0	-	-	6,9	6,8	nein
C		59+448		EG	53,2	54,7	-	-	nein	45,8	47,3	-	-	7,4	7,4	nein
				1.OG	55,2	56,6	-	0,6	ja	47,0	48,5	-	-	8,2	8,1	nein
				2.OG	55,8	57,3	-	1,3	ja	47,6	49,2	-	-	8,2	8,1	nein
D	NW	59+446		EG	58,1	59,6	-	3,6	ja	49,0	50,6	-	-	9,1	9,0	nein
				1.OG	59,5	61,0	-	5,0	ja	50,2	51,8	-	-	9,3	9,2	nein
				2.OG	60,0	61,4	-	5,4	ja	50,7	52,3	-	-	9,3	9,1	nein
E	SW	59+437		EG	54,2	55,7	-	-	nein	46,6	48,2	-	-	7,6	7,5	nein
				1.OG	56,2	57,6	-	1,6	ja	47,7	49,2	-	-	8,5	8,4	nein
				2.OG	59,1	60,5	-	4,5	ja	49,3	50,9	-	-	9,8	9,6	nein
F	SO			EG	49,0	50,4	-	-	nein	44,3	45,8	-	-	4,7	4,6	nein
				1.OG	52,2	53,6	-	-	nein	45,6	47,1	-	-	6,6	6,5	nein
				2.OG	54,7	56,1	-	0,1	ja	46,7	48,3	-	-	8,0	7,8	nein
An der Salzach 41				Anzahl: 2 WE / Gebäude			Grenzwert: 66	/ 56 dB(A)								
A	W	59+481	MI	EG	58,3	59,8	-	3,8	ja	49,4	51,0	-	-	8,9	8,8	nein
				1.OG	59,2	60,6	-	4,6	ja	50,1	51,7	-	-	9,1	8,9	nein
B	S	59+476		EG	57,5	58,9	-	2,9	ja	48,1	49,6	-	-	9,4	9,3	nein
				1.OG	58,3	59,7	-	3,7	ja	48,7	50,2	-	-	9,6	9,5	nein
C	O	59+483		EG	52,3	53,7	-	-	nein	44,9	46,4	-	-	7,4	7,3	nein
				1.OG	53,1	54,5	-	-	nein	45,5	47,0	-	-	7,6	7,5	nein
An der Salzach 42				Anzahl: 2 WE / Gebäude			Grenzwert: 66	/ 56 dB(A)								
A	NW	59+459	MI	EG	56,5	57,9	-	1,9	ja	47,6	49,2	-	-	8,9	8,7	nein
				1.OG	58,6	60,0	-	4,0	ja	49,2	50,8	-	-	9,4	9,2	nein

Fassade	Richtung	Stationier. [km]	Nutzung	Geschoß	Bestand ohne Lärmschutz LrT [dB(A)]	Bestand ohne Lärmschutz LrN [dB(A)]	Überschreitung IGW Tag [dB(A)]	Überschreitung IGW Nacht [dB(A)]	Förder-berechtigung ohne LS	Bestand mit Lärmschutz LrT [dB(A)]	Bestand mit Lärmschutz LrN [dB(A)]	Überschreitung IGW Tag [dB(A)]	Überschreitung IGW Nacht [dB(A)]	Minderung zu Bestand Tag [dB(A)]	Minderung zu Bestand Nacht [dB(A)]	Förder-berechtigung i.S.d. Richtl.
A	NW	59+459	MI	2.OG	59,2	60,6	-	4,6	ja	49,3	50,9	-	-	9,9	9,7	nein
B	SW	59+453		EG	57,2	58,7	-	2,7	ja	47,6	49,2	-	-	9,6	9,5	nein
				1.OG	58,3	59,8	-	3,8	ja	48,5	50,1	-	-	9,8	9,7	nein
				2.OG	58,9	60,3	-	4,3	ja	49,2	50,8	-	-	9,7	9,5	nein
C	SO	59+450		EG	43,1	44,5	-	-	nein	42,5	43,9	-	-	0,6	0,6	nein
				1.OG	44,0	45,4	-	-	nein	43,1	44,6	-	-	0,9	0,8	nein
				2.OG	48,6	50,1	-	-	nein	44,9	46,4	-	-	3,7	3,7	nein
D	SW	59+449		EG	46,6	48,1	-	-	nein	42,6	44,1	-	-	4,0	4,0	nein
				1.OG	49,4	50,8	-	-	nein	43,8	45,3	-	-	5,6	5,5	nein
				2.OG	52,4	53,9	-	-	nein	45,8	47,3	-	-	6,6	6,6	nein
E	SO			EG	49,6	51,1	-	-	nein	43,6	45,1	-	-	6,0	6,0	nein
				1.OG	53,1	54,5	-	-	nein	44,9	46,5	-	-	8,2	8,0	nein
				2.OG	54,6	56,0	-	-	nein	46,4	47,9	-	-	8,2	8,1	nein
An der Salzach 43					Anzahl: 2 WE / Gebäude		Grenzwert: 66	/ 56 dB(A)								
A	N	59+494	MI	1.OG	52,5	54,0	-	-	nein	46,5	48,1	-	-	6,0	5,9	nein
				2.OG	51,7	53,2	-	-	nein	46,7	48,3	-	-	5,0	4,9	nein
B	W	59+493		EG	51,4	52,8	-	-	nein	46,2	47,8	-	-	5,2	5,0	nein
				1.OG	58,1	59,5	-	3,5	ja	49,5	51,1	-	-	8,6	8,4	nein
				2.OG	58,7	60,2	-	4,2	ja	50,0	51,6	-	-	8,7	8,6	nein
C		59+489		1.OG	58,5	60,0	-	4,0	ja	49,6	51,1	-	-	8,9	8,9	nein
				2.OG	59,1	60,6	-	4,6	ja	50,1	51,6	-	-	9,0	9,0	nein
D		59+484		EG	55,7	57,1	-	1,1	ja	47,0	48,6	-	-	8,7	8,5	nein
				1.OG	58,4	59,8	-	3,8	ja	49,4	51,0	-	-	9,0	8,8	nein
				2.OG	59,1	60,6	-	4,6	ja	50,1	51,7	-	-	9,0	8,9	nein
E	S	59+482		EG	54,9	56,4	-	0,4	ja	46,4	48,0	-	-	8,5	8,4	nein
				1.OG	58,4	59,8	-	3,8	ja	48,9	50,5	-	-	9,5	9,3	nein
				2.OG	59,2	60,6	-	4,6	ja	49,6	51,2	-	-	9,6	9,4	nein
F	O	59+487		EG	47,7	49,2	-	-	nein	43,1	44,6	-	-	4,6	4,6	nein
				1.OG	50,6	52,0	-	-	nein	44,4	45,9	-	-	6,2	6,1	nein
				2.OG	52,2	53,7	-	-	nein	45,1	46,6	-	-	7,1	7,1	nein
G	N	59+493		EG	49,6	51,0	-	-	nein	43,7	45,3	-	-	5,9	5,7	nein
				1.OG	53,1	54,5	-	-	nein	45,0	46,6	-	-	8,1	7,9	nein
				2.OG	52,0	53,5	-	-	nein	46,3	47,8	-	-	5,7	5,7	nein
An der Steige 4					Anzahl: 2 WE / Gebäude		Grenzwert: 66	/ 56 dB(A)								
B	O	59+513	MI	EG	49,3	50,8	-	-	nein	43,2	44,7	-	-	6,1	6,1	nein
				1.OG	51,0	52,4	-	-	nein	44,9	46,3	-	-	6,1	6,1	nein
				2.OG	51,5	52,9	-	-	nein	45,0	46,5	-	-	6,5	6,4	nein
C	N	59+519		EG	52,0	53,5	-	-	nein	45,2	46,8	-	-	6,8	6,7	nein
				1.OG	52,5	54,0	-	-	nein	45,6	47,2	-	-	6,9	6,8	nein
				2.OG	53,0	54,4	-	-	nein	46,1	47,7	-	-	6,9	6,7	nein

Fassade	Richtung	Stationier. [km]	Nutzung	Geschoß	Bestand ohne Lärmschutz LrT [dB(A)]	Bestand ohne Lärmschutz LrN [dB(A)]	Überschreitung IGW Tag [dB(A)]	Überschreitung IGW Nacht [dB(A)]	Förder-berechtigung ohne LS	Bestand mit Lärmschutz LrT [dB(A)]	Bestand mit Lärmschutz LrN [dB(A)]	Überschreitung IGW Tag [dB(A)]	Überschreitung IGW Nacht [dB(A)]	Minderung zu Bestand Tag [dB(A)]	Minderung zu Bestand Nacht [dB(A)]	Förder-berechtigung i.S.d. Richtl.
D	W	59+517	MI	EG	56,6	58,0	-	2,0	ja	48,5	50,0	-	-	8,1	8,0	nein
				1.OG	57,1	58,6	-	2,6	ja	48,9	50,4	-	-	8,2	8,2	nein
				2.OG	57,6	59,0	-	3,0	ja	49,2	50,8	-	-	8,4	8,2	nein
An der Steige 4/1				Anzahl: 2 WE / Gebäude			Grenzwert: 66	/ 56 dB(A)								
A	O	59+507	MI	1.OG	51,7	53,1	-	-	nein	45,2	46,7	-	-	6,5	6,4	nein
				2.OG	52,6	54,0	-	-	nein	46,1	47,6	-	-	6,5	6,4	nein
C	W	59+511		EG	56,3	57,8	-	1,8	ja	47,8	49,4	-	-	8,5	8,4	nein
				1.OG	57,2	58,7	-	2,7	ja	48,8	50,4	-	-	8,4	8,3	nein
				2.OG	57,7	59,1	-	3,1	ja	49,3	50,9	-	-	8,4	8,2	nein
D	S	59+507		EG	56,3	57,7	-	1,7	ja	47,5	49,1	-	-	8,8	8,6	nein
				1.OG	57,5	59,0	-	3,0	ja	49,0	50,5	-	-	8,5	8,5	nein
				2.OG	58,1	59,5	-	3,5	ja	49,6	51,2	-	-	8,5	8,3	nein
An der Steige 5				Anzahl: 2 WE / Gebäude			Grenzwert: 66	/ 56 dB(A)								
A	O	59+550	MI	EG	44,6	46,0	-	-	nein	41,1	42,6	-	-	3,5	3,4	nein
				1.OG	50,4	51,8	-	-	nein	44,0	45,5	-	-	6,4	6,3	nein
				2.OG	51,9	53,4	-	-	nein	45,2	46,8	-	-	6,7	6,6	nein
B	N	59+558		EG	50,4	51,9	-	-	nein	45,0	46,5	-	-	5,4	5,4	nein
				1.OG	50,8	52,2	-	-	nein	45,4	46,9	-	-	5,4	5,3	nein
				2.OG	50,5	51,9	-	-	nein	45,3	46,8	-	-	5,2	5,1	nein
C				EG	50,4	51,8	-	-	nein	45,1	46,6	-	-	5,3	5,2	nein
				1.OG	50,8	52,3	-	-	nein	45,7	47,2	-	-	5,1	5,1	nein
				2.OG	50,8	52,3	-	-	nein	46,0	47,5	-	-	4,8	4,8	nein
D	W	59+554		EG	55,7	57,2	-	1,2	ja	48,3	49,9	-	-	7,4	7,3	nein
				1.OG	56,2	57,6	-	1,6	ja	48,8	50,4	-	-	7,4	7,2	nein
				2.OG	56,6	58,0	-	2,0	ja	49,1	50,7	-	-	7,5	7,3	nein
E	S	59+547		EG	56,9	58,4	-	2,4	ja	48,5	50,1	-	-	8,4	8,3	nein
				1.OG	56,6	58,0	-	2,0	ja	48,5	50,1	-	-	8,1	7,9	nein
				2.OG	57,0	58,5	-	2,5	ja	49,0	50,5	-	-	8,0	8,0	nein
F		59+544		1.OG	56,6	58,0	-	2,0	ja	48,3	49,9	-	-	8,3	8,1	nein
				2.OG	57,0	58,4	-	2,4	ja	48,8	50,4	-	-	8,2	8,0	nein
An der Steige 6				Anzahl: 2 WE / Gebäude			Grenzwert: 66	/ 56 dB(A)								
A	O	59+521	MI	EG	48,8	50,2	-	-	nein	43,6	45,1	-	-	5,2	5,1	nein
				1.OG	49,6	51,1	-	-	nein	44,2	45,7	-	-	5,4	5,4	nein
				2.OG	50,1	51,5	-	-	nein	45,4	46,9	-	-	4,7	4,6	nein
B		59+522		EG	48,2	49,7	-	-	nein	43,5	45,0	-	-	4,7	4,7	nein
				1.OG	49,1	50,6	-	-	nein	44,4	45,9	-	-	4,7	4,7	nein
				2.OG	49,5	50,9	-	-	nein	45,5	47,0	-	-	4,0	3,9	nein
C	N	59+524		EG	44,2	45,6	-	-	nein	41,4	42,8	-	-	2,8	2,8	nein
				1.OG	44,9	46,3	-	-	nein	42,0	43,4	-	-	2,9	2,9	nein

Fassade	Richtung	Stationier. [km]	Nutzung	Geschoß	Bestand ohne Lärmschutz LrT [dB(A)]	Bestand ohne Lärmschutz LrN [dB(A)]	Überschreitung IGW Tag [dB(A)]	Überschreitung IGW Nacht [dB(A)]	Förder-berechtigung ohne LS	Bestand mit Lärmschutz LrT [dB(A)]	Bestand mit Lärmschutz LrN [dB(A)]	Überschreitung IGW Tag [dB(A)]	Überschreitung IGW Nacht [dB(A)]	Minderung zu Bestand Tag [dB(A)]	Minderung zu Bestand Nacht [dB(A)]	Förder-berechtigung i.S.d. Richtl.
C	N	59+524	MI	2.OG	46,6	48,0	-	-	nein	42,9	44,4	-	-	3,7	3,6	nein
D	O	59+525		EG	41,2	42,6	-	-	nein	40,8	42,2	-	-	0,4	0,4	nein
				1.OG	41,9	43,3	-	-	nein	41,0	42,4	-	-	0,9	0,9	nein
				2.OG	43,5	44,9	-	-	nein	41,6	43,0	-	-	1,9	1,9	nein
E	N	59+527		EG	51,8	53,2	-	-	nein	44,8	46,3	-	-	7,0	6,9	nein
				1.OG	52,3	53,8	-	-	nein	45,5	47,0	-	-	6,8	6,8	nein
				2.OG	51,8	53,3	-	-	nein	46,4	47,9	-	-	5,4	5,4	nein
F	W			EG	51,9	53,3	-	-	nein	45,1	46,7	-	-	6,8	6,6	nein
				1.OG	52,5	53,9	-	-	nein	45,8	47,4	-	-	6,7	6,5	nein
				2.OG	51,6	53,1	-	-	nein	46,7	48,2	-	-	4,9	4,9	nein
G	N			EG	52,4	53,8	-	-	nein	45,5	47,0	-	-	6,9	6,8	nein
				1.OG	53,1	54,5	-	-	nein	46,2	47,7	-	-	6,9	6,8	nein
				2.OG	52,2	53,6	-	-	nein	47,0	48,5	-	-	5,2	5,1	nein
H	W	59+524		EG	57,1	58,5	-	2,5	ja	48,5	50,1	-	-	8,6	8,4	nein
				1.OG	57,6	59,0	-	3,0	ja	49,0	50,6	-	-	8,6	8,4	nein
				2.OG	57,5	58,9	-	2,9	ja	49,2	50,7	-	-	8,3	8,2	nein
I	S	59+522		EG	49,8	51,3	-	-	nein	44,2	45,8	-	-	5,6	5,5	nein
				1.OG	50,8	52,2	-	-	nein	44,7	46,3	-	-	6,1	5,9	nein
				2.OG	57,3	58,7	-	2,7	ja	49,2	50,8	-	-	8,1	7,9	nein
An der Steige 8				Anzahl: 2 WE / Gebäude			Grenzwert: 66	/ 56 dB(A)								
A	W	59+535	MI	EG	56,3	57,8	-	1,8	ja	47,9	49,4	-	-	8,4	8,4	nein
				1.OG	57,0	58,4	-	2,4	ja	48,7	50,3	-	-	8,3	8,1	nein
				2.OG	57,5	58,9	-	2,9	ja	49,3	50,8	-	-	8,2	8,1	nein
B	S	59+531		EG	53,6	55,1	-	-	nein	45,5	47,1	-	-	8,1	8,0	nein
				1.OG	54,1	55,6	-	-	nein	46,0	47,6	-	-	8,1	8,0	nein
				2.OG	56,7	58,1	-	2,1	ja	49,0	50,5	-	-	7,7	7,6	nein
C		59+530		EG	48,7	50,1	-	-	nein	44,0	45,6	-	-	4,7	4,5	nein
				1.OG	49,4	50,8	-	-	nein	44,9	46,4	-	-	4,5	4,4	nein
				2.OG	55,0	56,4	-	0,4	ja	47,1	48,6	-	-	7,9	7,8	nein
D	O			EG	47,6	49,0	-	-	nein	43,8	45,2	-	-	3,8	3,8	nein
				1.OG	48,2	49,6	-	-	nein	45,1	46,6	-	-	3,1	3,0	nein
				2.OG	49,7	51,1	-	-	nein	46,7	48,1	-	-	3,0	3,0	nein
E	S	59+531		EG	48,8	50,2	-	-	nein	43,5	45,0	-	-	5,3	5,2	nein
				1.OG	49,7	51,1	-	-	nein	44,8	46,3	-	-	4,9	4,8	nein
				2.OG	53,4	54,8	-	-	nein	46,5	48,0	-	-	6,9	6,8	nein
F	O	59+532		1.OG	46,6	48,1	-	-	nein	43,1	44,5	-	-	3,5	3,6	nein
				2.OG	48,3	49,8	-	-	nein	45,0	46,4	-	-	3,3	3,4	nein
G	N	59+534		1.OG	41,5	42,9	-	-	nein	40,0	41,5	-	-	1,5	1,4	nein
				2.OG	49,2	50,6	-	-	nein	42,0	43,6	-	-	7,2	7,0	nein
H		59+535		2.OG	45,2	46,7	-	-	nein	41,0	42,4	-	-	4,2	4,3	nein

Fassade	Richtung	Stationier. [km]	Nutzung	Geschoß	Bestand ohne Lärmschutz LrT [dB(A)]	Bestand ohne Lärmschutz LrN [dB(A)]	Überschreitung IGW Tag [dB(A)]	Überschreitung IGW Nacht [dB(A)]	Förder-berechtigung ohne LS	Bestand mit Lärmschutz LrT [dB(A)]	Bestand mit Lärmschutz LrN [dB(A)]	Überschreitung IGW Tag [dB(A)]	Überschreitung IGW Nacht [dB(A)]	Minderung zu Bestand Tag [dB(A)]	Minderung zu Bestand Nacht [dB(A)]	Förder-berechtigung i.S.d. Richtl.
An der Steige 9				Anzahl: 2 WE / Gebäude			Grenzwert: 66	/ 56 dB(A)								
B	O	59+561	MI	EG	49,4	50,8	-	-	nein	43,3	44,8	-	-	6,1	6,0	nein
				1.OG	52,1	53,6	-	-	nein	45,0	46,5	-	-	7,1	7,1	nein
				2.OG	52,6	54,1	-	-	nein	46,0	47,5	-	-	6,6	6,6	nein
C	N	59+563		EG	42,4	43,9	-	-	nein	40,7	42,1	-	-	1,7	1,8	nein
				1.OG	47,5	48,9	-	-	nein	41,5	42,9	-	-	6,0	6,0	nein
				2.OG	48,8	50,2	-	-	nein	42,6	44,1	-	-	6,2	6,1	nein
D	O	59+564		EG	41,9	43,3	-	-	nein	40,5	42,0	-	-	1,4	1,3	nein
				1.OG	46,8	48,2	-	-	nein	41,2	42,6	-	-	5,6	5,6	nein
				2.OG	48,1	49,5	-	-	nein	42,4	43,9	-	-	5,7	5,6	nein
E	N	59+566		EG	50,9	52,3	-	-	nein	45,0	46,5	-	-	5,9	5,8	nein
				1.OG	52,2	53,6	-	-	nein	45,5	47,0	-	-	6,7	6,6	nein
				2.OG	52,7	54,1	-	-	nein	46,0	47,6	-	-	6,7	6,5	nein
F	W	59+564		EG	55,2	56,7	-	0,7	ja	47,6	49,2	-	-	7,6	7,5	nein
				1.OG	56,4	57,8	-	1,8	ja	48,7	50,3	-	-	7,7	7,5	nein
				2.OG	56,7	58,2	-	2,2	ja	49,1	50,7	-	-	7,6	7,5	nein
An der Steige 9/1				Anzahl: 2 WE / Gebäude			Grenzwert: 66	/ 56 dB(A)								
B	W	59+559	MI	EG	53,0	54,5	-	-	nein	47,4	48,9	-	-	5,6	5,6	nein
				1.OG	56,2	57,6	-	1,6	ja	48,8	50,4	-	-	7,4	7,2	nein
				2.OG	56,7	58,2	-	2,2	ja	49,1	50,7	-	-	7,6	7,5	nein
C	S	59+558		EG	53,1	54,6	-	-	nein	46,9	48,4	-	-	6,2	6,2	nein
				1.OG	56,3	57,8	-	1,8	ja	48,6	50,2	-	-	7,7	7,6	nein
				2.OG	56,6	58,1	-	2,1	ja	49,1	50,7	-	-	7,5	7,4	nein
D	O			EG	50,3	51,8	-	-	nein	43,9	45,5	-	-	6,4	6,3	nein
				1.OG	51,5	53,0	-	-	nein	45,1	46,6	-	-	6,4	6,4	nein
				2.OG	51,8	53,3	-	-	nein	46,1	47,6	-	-	5,7	5,7	nein
An der Steige 10				Anzahl: 2 WE / Gebäude			Grenzwert: 66	/ 56 dB(A)								
A	W	59+538	MI	EG	55,5	56,9	-	0,9	ja	47,2	48,8	-	-	8,3	8,1	nein
				1.OG	56,8	58,2	-	2,2	ja	48,6	50,2	-	-	8,2	8,0	nein
				2.OG	57,3	58,8	-	2,8	ja	49,1	50,7	-	-	8,2	8,1	nein
C	O			2.OG	41,2	42,6	-	-	nein	40,3	41,7	-	-	0,9	0,9	nein
D	N			2.OG	53,0	54,5	-	-	nein	46,1	47,6	-	-	6,9	6,9	nein
An der Steige 11				Anzahl: 2 WE / Gebäude			Grenzwert: 66	/ 56 dB(A)								
A	NO	59+600	MI	EG	48,9	50,4	-	-	nein	43,9	45,5	-	-	5,0	4,9	nein
				1.OG	49,2	50,6	-	-	nein	44,1	45,6	-	-	5,1	5,0	nein
				2.OG	49,5	51,0	-	-	nein	44,4	45,9	-	-	5,1	5,1	nein
B	NW			EG	55,4	56,8	-	0,8	ja	47,7	49,3	-	-	7,7	7,5	nein
				1.OG	55,7	57,1	-	1,1	ja	48,0	49,6	-	-	7,7	7,5	nein
				2.OG	55,9	57,4	-	1,4	ja	48,3	49,9	-	-	7,6	7,5	nein

Fassade	Richtung	Stationier. [km]	Nutzung	Geschoß	Bestand ohne Lärmschutz LrT [dB(A)]	Bestand ohne Lärmschutz LrN [dB(A)]	Überschreitung IGW Tag [dB(A)]	Überschreitung IGW Nacht [dB(A)]	Förder-berechtigung ohne LS	Bestand mit Lärmschutz LrT [dB(A)]	Bestand mit Lärmschutz LrN [dB(A)]	Überschreitung IGW Tag [dB(A)]	Überschreitung IGW Nacht [dB(A)]	Minderung zu Bestand Tag [dB(A)]	Minderung zu Bestand Nacht [dB(A)]	Förder-berechtigung i.S.d. Richtl.
C	NW	59+593	MI	EG	55,5	57,0	-	1,0	ja	47,9	49,5	-	-	7,6	7,5	nein
				1.OG	55,8	57,3	-	1,3	ja	48,2	49,7	-	-	7,6	7,6	nein
				2.OG	56,1	57,6	-	1,6	ja	48,4	50,0	-	-	7,7	7,6	nein
D	SW	59+590		EG	56,3	57,8	-	1,8	ja	48,4	50,0	-	-	7,9	7,8	nein
				1.OG	56,8	58,3	-	2,3	ja	49,0	50,6	-	-	7,8	7,7	nein
				2.OG	57,3	58,7	-	2,7	ja	49,8	51,3	-	-	7,5	7,4	nein
E	SO	59+591		EG	49,1	50,5	-	-	nein	42,7	44,2	-	-	6,4	6,3	nein
				1.OG	50,9	52,3	-	-	nein	43,5	45,1	-	-	7,4	7,2	nein
				2.OG	51,8	53,2	-	-	nein	45,0	46,5	-	-	6,8	6,7	nein
F	NO	59+592		EG	39,5	40,9	-	-	nein	39,3	40,7	-	-	0,2	0,2	nein
				1.OG	39,5	40,9	-	-	nein	39,3	40,7	-	-	0,2	0,2	nein
				2.OG	40,1	41,5	-	-	nein	39,4	40,8	-	-	0,7	0,7	nein
G	SO	59+596		EG	40,4	41,8	-	-	nein	39,7	41,1	-	-	0,7	0,7	nein
				1.OG	41,3	42,7	-	-	nein	39,9	41,3	-	-	1,4	1,4	nein
				2.OG	40,8	42,2	-	-	nein	39,8	41,3	-	-	1,0	0,9	nein
An der Steige 12				Anzahl: 2 WE / Gebäude			Grenzwert: 66	/ 56 dB(A)								
A	S	59+542	MI	1.OG	54,9	56,3	-	0,3	ja	46,8	48,4	-	-	8,1	7,9	nein
				2.OG	56,6	58,0	-	2,0	ja	49,1	50,6	-	-	7,5	7,4	nein
B		59+539		EG	44,6	46,0	-	-	nein	42,4	43,8	-	-	2,2	2,2	nein
				1.OG	52,3	53,8	-	-	nein	46,3	47,8	-	-	6,0	6,0	nein
				2.OG	55,9	57,3	-	1,3	ja	48,8	50,4	-	-	7,1	6,9	nein
C	O	59+541		EG	43,3	44,8	-	-	nein	40,6	42,1	-	-	2,7	2,7	nein
				1.OG	46,6	48,1	-	-	nein	43,6	45,1	-	-	3,0	3,0	nein
				2.OG	48,8	50,2	-	-	nein	45,1	46,5	-	-	3,7	3,7	nein
D		59+545		1.OG	46,9	48,4	-	-	nein	43,7	45,2	-	-	3,2	3,2	nein
				2.OG	48,7	50,1	-	-	nein	45,0	46,5	-	-	3,7	3,6	nein
F	W	59+547		EG	55,8	57,2	-	1,2	ja	47,6	49,2	-	-	8,2	8,0	nein
				1.OG	56,6	58,0	-	2,0	ja	48,2	49,8	-	-	8,4	8,2	nein
				2.OG	57,2	58,6	-	2,6	ja	49,2	50,7	-	-	8,0	7,9	nein
An der Steige 13				Anzahl: 2 WE / Gebäude			Grenzwert: 66	/ 56 dB(A)								
B	NW	59+610	MI	EG	54,5	56,0	-	-	nein	47,3	48,9	-	-	7,2	7,1	nein
				1.OG	54,8	56,3	-	0,3	ja	47,5	49,1	-	-	7,3	7,2	nein
				2.OG	55,1	56,6	-	0,6	ja	47,8	49,3	-	-	7,3	7,3	nein
C	SW	59+608		EG	56,1	57,5	-	1,5	ja	48,4	50,0	-	-	7,7	7,5	nein
				1.OG	56,4	57,8	-	1,8	ja	48,7	50,3	-	-	7,7	7,5	nein
				2.OG	56,7	58,2	-	2,2	ja	49,0	50,6	-	-	7,7	7,6	nein
D	NW	59+604		EG	54,1	55,6	-	-	nein	46,9	48,5	-	-	7,2	7,1	nein
				1.OG	54,4	55,9	-	-	nein	47,2	48,8	-	-	7,2	7,1	nein
				2.OG	54,9	56,4	-	0,4	ja	47,6	49,2	-	-	7,3	7,2	nein
E	SW	59+600		EG	52,7	54,1	-	-	nein	44,7	46,3	-	-	8,0	7,8	nein

Fassade	Richtung	Stationier. [km]	Nutzung	Geschoß	Bestand ohne Lärmschutz LrT [dB(A)]	Bestand ohne Lärmschutz LrN [dB(A)]	Überschreitung IGW Tag [dB(A)]	Überschreitung IGW Nacht [dB(A)]	Förder-berechtigung ohne LS	Bestand mit Lärmschutz LrT [dB(A)]	Bestand mit Lärmschutz LrN [dB(A)]	Überschreitung IGW Tag [dB(A)]	Überschreitung IGW Nacht [dB(A)]	Minderung zu Bestand Tag [dB(A)]	Minderung zu Bestand Nacht [dB(A)]	Förder-berechtigung i.S.d. Richtl.
E	SW	59+600	MI	1.OG	52,9	54,4	-	-	nein	45,1	46,6	-	-	7,8	7,8	nein
				2.OG	55,9	57,3	-	1,3	ja	47,9	49,5	-	-	8,0	7,8	nein
F		59+599		EG	51,8	53,2	-	-	nein	44,6	46,2	-	-	7,2	7,0	nein
				1.OG	52,2	53,7	-	-	nein	45,2	46,7	-	-	7,0	7,0	nein
				2.OG	55,3	56,7	-	0,7	ja	47,1	48,6	-	-	8,2	8,1	nein
G	SO	59+600		EG	48,1	49,5	-	-	nein	41,8	43,2	-	-	6,3	6,3	nein
				1.OG	48,7	50,2	-	-	nein	43,3	44,8	-	-	5,4	5,4	nein
				2.OG	52,3	53,7	-	-	nein	44,9	46,4	-	-	7,4	7,3	nein
H	SW			EG	49,4	50,8	-	-	nein	42,8	44,3	-	-	6,6	6,5	nein
				1.OG	50,2	51,7	-	-	nein	44,5	46,0	-	-	5,7	5,7	nein
				2.OG	53,1	54,6	-	-	nein	45,9	47,4	-	-	7,2	7,2	nein
I	SO			EG	47,8	49,2	-	-	nein	42,0	43,5	-	-	5,8	5,7	nein
				1.OG	48,5	49,9	-	-	nein	42,9	44,4	-	-	5,6	5,5	nein
				2.OG	50,9	52,4	-	-	nein	44,2	45,8	-	-	6,7	6,6	nein
An der Steige 14				Anzahl: 2 WE / Gebäude			Grenzwert: 66	/ 56 dB(A)								
A	S	59+552	MI	2.OG	53,3	54,8	-	-	nein	45,8	47,4	-	-	7,5	7,4	nein
B	O			EG	39,4	40,8	-	-	nein	39,3	40,8	-	-	0,1	-	nein
				1.OG	39,6	41,0	-	-	nein	39,4	40,8	-	-	0,2	0,2	nein
				2.OG	44,7	46,2	-	-	nein	42,4	43,8	-	-	2,3	2,4	nein
C	S	59+553		EG	39,4	40,8	-	-	nein	39,3	40,7	-	-	0,1	0,1	nein
				1.OG	39,6	41,0	-	-	nein	39,4	40,8	-	-	0,2	0,2	nein
				2.OG	45,6	47,1	-	-	nein	42,7	44,2	-	-	2,9	2,9	nein
D	O	59+555		EG	39,5	40,9	-	-	nein	39,3	40,7	-	-	0,2	0,2	nein
				1.OG	40,7	42,1	-	-	nein	40,1	41,6	-	-	0,6	0,5	nein
				2.OG	45,5	47,0	-	-	nein	43,2	44,6	-	-	2,3	2,4	nein
E	N	59+558		EG	44,4	45,8	-	-	nein	42,2	43,7	-	-	2,2	2,1	nein
				1.OG	45,1	46,6	-	-	nein	42,7	44,2	-	-	2,4	2,4	nein
				2.OG	47,7	49,1	-	-	nein	43,1	44,6	-	-	4,6	4,5	nein
F	O			EG	40,1	41,5	-	-	nein	39,6	41,0	-	-	0,5	0,5	nein
				1.OG	40,8	42,2	-	-	nein	40,1	41,5	-	-	0,7	0,7	nein
				2.OG	44,0	45,5	-	-	nein	40,4	41,9	-	-	3,6	3,6	nein
G	N			EG	48,8	50,2	-	-	nein	43,9	45,4	-	-	4,9	4,8	nein
				1.OG	50,2	51,6	-	-	nein	44,5	46,0	-	-	5,7	5,6	nein
				2.OG	52,1	53,5	-	-	nein	45,3	46,9	-	-	6,8	6,6	nein
H	W	59+557		EG	54,8	56,2	-	0,2	ja	47,0	48,5	-	-	7,8	7,7	nein
				1.OG	55,4	56,9	-	0,9	ja	47,5	49,1	-	-	7,9	7,8	nein
				2.OG	56,8	58,2	-	2,2	ja	48,6	50,2	-	-	8,2	8,0	nein
An der Steige 14 a				Anzahl: 2 WE / Gebäude			Grenzwert: 64	/ 54 dB(A)								
A	NW	59+540	WA	EG	54,1	55,5	-	1,5	ja	46,6	48,2	-	-	7,5	7,3	nein
				1.OG	54,8	56,2	-	2,2	ja	47,3	48,9	-	-	7,5	7,3	nein

Fassade	Richtung	Stationier. [km]	Nutzung	Geschoß	Bestand ohne Lärmschutz LrT [dB(A)]	Bestand ohne Lärmschutz LrN [dB(A)]	Überschreitung IGW Tag [dB(A)]	Überschreitung IGW Nacht [dB(A)]	Förder-berechtigung ohne LS	Bestand mit Lärmschutz LrT [dB(A)]	Bestand mit Lärmschutz LrN [dB(A)]	Überschreitung IGW Tag [dB(A)]	Überschreitung IGW Nacht [dB(A)]	Minderung zu Bestand Tag [dB(A)]	Minderung zu Bestand Nacht [dB(A)]	Förder-berechtigung i.S.d. Richtl.
A	NW	59+540	WA	2.OG	55,3	56,7	-	2,7	ja	47,9	49,4	-	-	7,4	7,3	nein
B	SW	59+538		EG	57,0	58,4	-	4,4	ja	49,8	51,3	-	-	7,2	7,1	nein
				1.OG	57,2	58,7	-	4,7	ja	50,1	51,7	-	-	7,1	7,0	nein
				2.OG	57,4	58,9	-	4,9	ja	50,4	52,0	-	-	7,0	6,9	nein
C	SO			EG	56,8	58,2	-	4,2	ja	49,3	50,8	-	-	7,5	7,4	nein
				1.OG	57,0	58,4	-	4,4	ja	49,6	51,1	-	-	7,4	7,3	nein
				2.OG	57,2	58,6	-	4,6	ja	49,9	51,4	-	-	7,3	7,2	nein
D	SW			EG	56,4	57,8	-	3,8	ja	49,4	50,9	-	-	7,0	6,9	nein
				1.OG	56,6	58,1	-	4,1	ja	49,7	51,2	-	-	6,9	6,9	nein
				2.OG	56,8	58,3	-	4,3	ja	50,0	51,5	-	-	6,8	6,8	nein
E	SO			EG	54,4	55,9	-	1,9	ja	47,4	48,9	-	-	7,0	7,0	nein
				1.OG	54,7	56,1	-	2,1	ja	47,8	49,3	-	-	6,9	6,8	nein
				2.OG	54,9	56,4	-	2,4	ja	48,2	49,7	-	-	6,7	6,7	nein
F	NO			EG	42,0	43,4	-	-	nein	39,3	40,7	-	-	2,7	2,7	nein
				1.OG	44,7	46,1	-	-	nein	40,0	41,4	-	-	4,7	4,7	nein
				2.OG	47,4	48,8	-	-	nein	41,4	42,9	-	-	6,0	5,9	nein
An der Steige 15				Anzahl: 2 WE / Gebäude			Grenzwert: 66	/ 56 dB(A)								
A	SO	59+603	MI	EG	47,4	48,9	-	-	nein	41,0	42,5	-	-	6,4	6,4	nein
				1.OG	48,5	49,9	-	-	nein	42,3	43,8	-	-	6,2	6,1	nein
				2.OG	50,1	51,6	-	-	nein	43,3	44,9	-	-	6,8	6,7	nein
B	NO	59+607		EG	38,3	39,7	-	-	nein	38,0	39,4	-	-	0,3	0,3	nein
				1.OG	38,4	39,9	-	-	nein	38,0	39,4	-	-	0,4	0,5	nein
				2.OG	39,4	40,8	-	-	nein	38,1	39,6	-	-	1,3	1,2	nein
C	SO	59+610		EG	38,3	39,7	-	-	nein	38,0	39,4	-	-	0,3	0,3	nein
				1.OG	38,4	39,8	-	-	nein	38,0	39,4	-	-	0,4	0,4	nein
				2.OG	38,8	40,2	-	-	nein	38,1	39,6	-	-	0,7	0,6	nein
D	NO			EG	40,3	41,8	-	-	nein	38,1	39,6	-	-	2,2	2,2	nein
				1.OG	42,2	43,7	-	-	nein	38,5	40,0	-	-	3,7	3,7	nein
				2.OG	45,0	46,4	-	-	nein	39,5	41,0	-	-	5,5	5,4	nein
E	NW			EG	48,7	50,1	-	-	nein	42,0	43,5	-	-	6,7	6,6	nein
				1.OG	49,0	50,4	-	-	nein	43,1	44,6	-	-	5,9	5,8	nein
				2.OG	49,5	51,0	-	-	nein	43,6	45,1	-	-	5,9	5,9	nein
F	NO			EG	43,9	45,4	-	-	nein	41,5	43,0	-	-	2,4	2,4	nein
				1.OG	43,9	45,4	-	-	nein	42,4	43,9	-	-	1,5	1,5	nein
				2.OG	44,4	45,9	-	-	nein	42,7	44,2	-	-	1,7	1,7	nein
G	NW			EG	54,2	55,6	-	-	nein	46,6	48,2	-	-	7,6	7,4	nein
				1.OG	54,4	55,9	-	-	nein	46,9	48,5	-	-	7,5	7,4	nein
				2.OG	54,8	56,2	-	0,2	ja	47,2	48,8	-	-	7,6	7,4	nein
H	SW			EG	56,4	57,8	-	1,8	ja	48,3	49,9	-	-	8,1	7,9	nein
				1.OG	56,7	58,2	-	2,2	ja	48,6	50,2	-	-	8,1	8,0	nein
				2.OG	56,4	57,9	-	1,9	ja	48,4	50,0	-	-	8,0	7,9	nein

Fassade	Richtung	Stationier. [km]	Nutzung	Geschoß	Bestand ohne Lärmschutz LrT [dB(A)]	Bestand ohne Lärmschutz LrN [dB(A)]	Überschreitung IGW Tag [dB(A)]	Überschreitung IGW Nacht [dB(A)]	Förderberechtigung ohne LS	Bestand mit Lärmschutz LrT [dB(A)]	Bestand mit Lärmschutz LrN [dB(A)]	Überschreitung IGW Tag [dB(A)]	Überschreitung IGW Nacht [dB(A)]	Minderung zu Bestand Tag [dB(A)]	Minderung zu Bestand Nacht [dB(A)]	Förderberechtigung i.S.d. Richtl.
An der Steige 16				Anzahl: 2 WE / Gebäude			Grenzwert: 66	/ 56 dB(A)								
A	O	59+578	MI	1.OG	46,7	48,2	-	-	nein	42,8	44,3	-	-	3,9	3,9	nein
				2.OG	47,6	49,0	-	-	nein	44,0	45,5	-	-	3,6	3,5	nein
B	N			1.OG	39,4	40,8	-	-	nein	39,0	40,4	-	-	0,4	0,4	nein
				2.OG	41,4	42,8	-	-	nein	39,8	41,2	-	-	1,6	1,6	nein
C	O			1.OG	39,5	40,9	-	-	nein	39,0	40,4	-	-	0,5	0,5	nein
				2.OG	41,6	43,0	-	-	nein	39,8	41,3	-	-	1,8	1,7	nein
D	N	59+579		EG	45,8	47,2	-	-	nein	39,9	41,4	-	-	5,9	5,8	nein
				1.OG	45,1	46,6	-	-	nein	40,1	41,6	-	-	5,0	5,0	nein
				2.OG	49,3	50,8	-	-	nein	42,4	43,9	-	-	6,9	6,9	nein
E	W	59+578		EG	54,1	55,5	-	-	nein	46,0	47,6	-	-	8,1	7,9	nein
				1.OG	54,8	56,2	-	0,2	ja	46,6	48,2	-	-	8,2	8,0	nein
				2.OG	55,5	57,0	-	1,0	ja	47,4	49,0	-	-	8,1	8,0	nein
F		59+577		EG	55,5	56,9	-	0,9	ja	48,1	49,6	-	-	7,4	7,3	nein
				1.OG	56,3	57,8	-	1,8	ja	48,8	50,4	-	-	7,5	7,4	nein
				2.OG	56,8	58,2	-	2,2	ja	49,2	50,7	-	-	7,6	7,5	nein
G	S	59+569		EG	52,6	54,0	-	-	nein	45,5	47,1	-	-	7,1	6,9	nein
				1.OG	55,8	57,2	-	1,2	ja	48,0	49,6	-	-	7,8	7,6	nein
				2.OG	56,2	57,7	-	1,7	ja	49,0	50,5	-	-	7,2	7,2	nein
H	O	59+573		EG	45,3	46,7	-	-	nein	41,5	43,0	-	-	3,8	3,7	nein
				1.OG	47,0	48,5	-	-	nein	43,4	44,9	-	-	3,6	3,6	nein
				2.OG	48,1	49,5	-	-	nein	44,5	46,0	-	-	3,6	3,5	nein
An der Steige 17				Anzahl: 2 WE / Gebäude			Grenzwert: 66	/ 56 dB(A)								
A	NW	59+635	MI	EG	57,2	58,7	-	2,7	ja	48,8	50,4	-	-	8,4	8,3	nein
				1.OG	57,5	58,9	-	2,9	ja	49,1	50,7	-	-	8,4	8,2	nein
				2.OG	57,8	59,2	-	3,2	ja	49,4	51,0	-	-	8,4	8,2	nein
B	SW			EG	56,8	58,3	-	2,3	ja	48,9	50,4	-	-	7,9	7,9	nein
				1.OG	57,2	58,7	-	2,7	ja	49,6	51,1	-	-	7,6	7,6	nein
				2.OG	57,3	58,7	-	2,7	ja	49,6	51,2	-	-	7,7	7,5	nein
C	SO			EG	53,0	54,5	-	-	nein	45,5	47,1	-	-	7,5	7,4	nein
				1.OG	54,3	55,8	-	-	nein	47,2	48,7	-	-	7,1	7,1	nein
				2.OG	54,5	55,9	-	-	nein	47,4	48,9	-	-	7,1	7,0	nein
D	NO			EG	40,2	41,6	-	-	nein	38,0	39,5	-	-	2,2	2,1	nein
				1.OG	47,7	49,1	-	-	nein	41,5	43,0	-	-	6,2	6,1	nein
				2.OG	48,4	49,8	-	-	nein	42,2	43,7	-	-	6,2	6,1	nein
E	SO			EG	42,0	43,4	-	-	nein	38,5	39,9	-	-	3,5	3,5	nein
				1.OG	48,0	49,4	-	-	nein	42,0	43,4	-	-	6,0	6,0	nein
				2.OG	48,6	50,0	-	-	nein	42,5	44,0	-	-	6,1	6,0	nein
F	NO	59+640		EG	41,1	42,6	-	-	nein	39,6	41,1	-	-	1,5	1,5	nein
				1.OG	47,7	49,2	-	-	nein	42,9	44,4	-	-	4,8	4,8	nein

Fassade	Richtung	Stationier. [km]	Nutzung	Geschoß	Bestand ohne Lärmschutz LrT [dB(A)]	Bestand ohne Lärmschutz LrN [dB(A)]	Überschreitung IGW Tag [dB(A)]	Überschreitung IGW Nacht [dB(A)]	Förder-berechtigung ohne LS	Bestand mit Lärmschutz LrT [dB(A)]	Bestand mit Lärmschutz LrN [dB(A)]	Überschreitung IGW Tag [dB(A)]	Überschreitung IGW Nacht [dB(A)]	Minderung zu Bestand Tag [dB(A)]	Minderung zu Bestand Nacht [dB(A)]	Förder-berechtigung i.S.d. Richtl.
F	NO	59+640	MI	2.OG	49,5	50,9	-	-	nein	43,7	45,2	-	-	5,8	5,7	nein
G	NW	59+642		EG	42,3	43,8	-	-	nein	39,7	41,2	-	-	2,6	2,6	nein
				1.OG	46,9	48,4	-	-	nein	42,1	43,6	-	-	4,8	4,8	nein
				2.OG	49,4	50,9	-	-	nein	43,5	45,0	-	-	5,9	5,9	nein
H	NO			EG	41,8	43,2	-	-	nein	40,3	41,8	-	-	1,5	1,4	nein
				1.OG	47,1	48,6	-	-	nein	42,7	44,2	-	-	4,4	4,4	nein
				2.OG	49,9	51,3	-	-	nein	44,0	45,6	-	-	5,9	5,7	nein
I	NW			EG	55,0	56,5	-	0,5	ja	46,6	48,2	-	-	8,4	8,3	nein
				1.OG	55,7	57,1	-	1,1	ja	47,5	49,1	-	-	8,2	8,0	nein
				2.OG	56,2	57,7	-	1,7	ja	48,0	49,6	-	-	8,2	8,1	nein
J	SW	59+640		EG	56,9	58,3	-	2,3	ja	48,9	50,5	-	-	8,0	7,8	nein
				1.OG	57,2	58,6	-	2,6	ja	49,5	51,0	-	-	7,7	7,6	nein
				2.OG	57,4	58,8	-	2,8	ja	49,7	51,2	-	-	7,7	7,6	nein
An der Steige 18				Anzahl: 2 WE / Gebäude			Grenzwert: 66	/ 56 dB(A)								
A	NW	59+593	MI	EG	46,8	48,3	-	-	nein	40,6	42,2	-	-	6,2	6,1	nein
				1.OG	48,2	49,7	-	-	nein	41,9	43,5	-	-	6,3	6,2	nein
				2.OG	52,7	54,2	-	-	nein	44,8	46,3	-	-	7,9	7,9	nein
B	SW	59+591		EG	52,7	54,1	-	-	nein	44,5	46,0	-	-	8,2	8,1	nein
				1.OG	53,7	55,1	-	-	nein	45,7	47,2	-	-	8,0	7,9	nein
				2.OG	56,8	58,2	-	2,2	ja	48,3	49,8	-	-	8,5	8,4	nein
C		59+590		EG	52,3	53,7	-	-	nein	44,4	45,9	-	-	7,9	7,8	nein
				1.OG	53,4	54,8	-	-	nein	45,9	47,5	-	-	7,5	7,3	nein
				2.OG	56,0	57,4	-	1,4	ja	48,2	49,8	-	-	7,8	7,6	nein
D	SO	59+591		EG	46,1	47,6	-	-	nein	39,5	41,0	-	-	6,6	6,6	nein
				1.OG	48,6	50,0	-	-	nein	41,9	43,4	-	-	6,7	6,6	nein
				2.OG	51,1	52,6	-	-	nein	43,9	45,4	-	-	7,2	7,2	nein
E	NO	59+594		EG	38,2	39,7	-	-	nein	38,0	39,4	-	-	0,2	0,3	nein
				1.OG	40,9	42,4	-	-	nein	38,1	39,6	-	-	2,8	2,8	nein
				2.OG	39,7	41,1	-	-	nein	38,5	39,9	-	-	1,2	1,2	nein
F	NW	59+595		EG	38,1	39,6	-	-	nein	37,8	39,3	-	-	0,3	0,3	nein
				1.OG	38,6	40,0	-	-	nein	37,9	39,4	-	-	0,7	0,6	nein
				2.OG	44,0	45,5	-	-	nein	39,1	40,5	-	-	4,9	5,0	nein
G	NO			EG	38,1	39,5	-	-	nein	37,8	39,3	-	-	0,3	0,2	nein
				1.OG	38,5	40,0	-	-	nein	38,0	39,4	-	-	0,5	0,6	nein
				2.OG	41,4	42,9	-	-	nein	39,5	41,0	-	-	1,9	1,9	nein
An der Steige 19				Anzahl: 2 WE / Gebäude			Grenzwert: 64	/ 54 dB(A)								
A	SO	59+636	WA	EG	50,0	51,5	-	-	nein	43,1	44,6	-	-	6,9	6,9	nein
				1.OG	50,7	52,2	-	-	nein	44,9	46,4	-	-	5,8	5,8	nein
				2.OG	51,4	52,8	-	-	nein	45,7	47,2	-	-	5,7	5,6	nein
B	NO	59+642		EG	43,1	44,5	-	-	nein	37,7	39,2	-	-	5,4	5,3	nein

Fassade	Richtung	Stationier. [km]	Nutzung	Geschoß	Bestand ohne Lärmschutz LrT [dB(A)]	Bestand ohne Lärmschutz LrN [dB(A)]	Überschreitung IGW Tag [dB(A)]	Überschreitung IGW Nacht [dB(A)]	Förder-berechtigung ohne LS	Bestand mit Lärmschutz LrT [dB(A)]	Bestand mit Lärmschutz LrN [dB(A)]	Überschreitung IGW Tag [dB(A)]	Überschreitung IGW Nacht [dB(A)]	Minderung zu Bestand Tag [dB(A)]	Minderung zu Bestand Nacht [dB(A)]	Förder-berechtigung i.S.d. Richtl.
B	NO	59+642	WA	1.OG	45,4	46,8	-	-	nein	38,4	39,9	-	-	7,0	6,9	nein
				2.OG	42,6	44,1	-	-	nein	40,8	42,3	-	-	1,8	1,8	nein
C	NW			EG	53,1	54,5	-	0,5	ja	43,1	44,7	-	-	10,0	9,8	nein
				1.OG	53,7	55,2	-	1,2	ja	44,8	46,3	-	-	8,9	8,9	nein
				2.OG	54,4	55,8	-	1,8	ja	46,0	47,6	-	-	8,4	8,2	nein
D	SW	59+640		EG	53,9	55,4	-	1,4	ja	45,7	47,2	-	-	8,2	8,2	nein
				1.OG	54,6	56,0	-	2,0	ja	47,3	48,8	-	-	7,3	7,2	nein
				2.OG	55,3	56,8	-	2,8	ja	47,9	49,5	-	-	7,4	7,3	nein
An der Steige 21				Anzahl: 2 WE / Gebäude			Grenzwert: 64	/ 54 dB(A)								
A	SW	59+621	WA	EG	52,5	53,9	-	-	nein	44,7	46,2	-	-	7,8	7,7	nein
				1.OG	53,9	55,4	-	1,4	ja	45,8	47,4	-	-	8,1	8,0	nein
				2.OG	54,8	56,2	-	2,2	ja	47,8	49,3	-	-	7,0	6,9	nein
B	SO	59+620		EG	47,8	49,3	-	-	nein	41,8	43,3	-	-	6,0	6,0	nein
				1.OG	50,6	52,0	-	-	nein	43,3	44,8	-	-	7,3	7,2	nein
				2.OG	51,9	53,4	-	-	nein	45,6	47,2	-	-	6,3	6,2	nein
C				EG	46,7	48,2	-	-	nein	40,5	42,0	-	-	6,2	6,2	nein
				1.OG	49,9	51,3	-	-	nein	42,0	43,6	-	-	7,9	7,7	nein
				2.OG	51,2	52,6	-	-	nein	44,3	45,8	-	-	6,9	6,8	nein
D	NO	59+625		EG	37,5	38,9	-	-	nein	37,1	38,6	-	-	0,4	0,3	nein
				1.OG	41,3	42,8	-	-	nein	37,9	39,3	-	-	3,4	3,5	nein
				2.OG	43,9	45,4	-	-	nein	38,4	39,9	-	-	5,5	5,5	nein
E		59+633		EG	37,6	39,0	-	-	nein	37,1	38,5	-	-	0,5	0,5	nein
				1.OG	42,5	43,9	-	-	nein	37,7	39,1	-	-	4,8	4,8	nein
				2.OG	43,9	45,3	-	-	nein	38,2	39,7	-	-	5,7	5,6	nein
F	NW	59+634		EG	42,2	43,7	-	-	nein	38,7	40,2	-	-	3,5	3,5	nein
				1.OG	44,8	46,2	-	-	nein	39,5	41,0	-	-	5,3	5,2	nein
				2.OG	46,2	47,7	-	-	nein	40,2	41,8	-	-	6,0	5,9	nein
G		59+633		EG	48,0	49,4	-	-	nein	41,1	42,7	-	-	6,9	6,7	nein
				1.OG	49,5	51,0	-	-	nein	42,3	43,8	-	-	7,2	7,2	nein
				2.OG	50,3	51,8	-	-	nein	43,4	45,0	-	-	6,9	6,8	nein
H	SW	59+629		EG	52,4	53,8	-	-	nein	44,5	46,1	-	-	7,9	7,7	nein
				1.OG	53,6	55,0	-	1,0	ja	46,0	47,6	-	-	7,6	7,4	nein
				2.OG	54,3	55,8	-	1,8	ja	47,9	49,5	-	-	6,4	6,3	nein
I		59+624		EG	52,0	53,5	-	-	nein	44,5	46,1	-	-	7,5	7,4	nein
				1.OG	53,3	54,7	-	0,7	ja	45,5	47,1	-	-	7,8	7,6	nein
				2.OG	54,0	55,5	-	1,5	ja	47,2	48,8	-	-	6,8	6,7	nein
An der Steige 22				Anzahl: 2 WE / Gebäude			Grenzwert: 64	/ 54 dB(A)								
A	SW	59+597	WA	EG	51,4	52,9	-	-	nein	43,6	45,2	-	-	7,8	7,7	nein
				1.OG	53,3	54,7	-	0,7	ja	44,9	46,5	-	-	8,4	8,2	nein
B	SO	59+593		EG	41,9	43,4	-	-	nein	38,6	40,0	-	-	3,3	3,4	nein

Fassade	Richtung	Stationier. [km]	Nutzung	Geschoß	Bestand ohne Lärmschutz LrT [dB(A)]	Bestand ohne Lärmschutz LrN [dB(A)]	Überschreitung IGW Tag [dB(A)]	Überschreitung IGW Nacht [dB(A)]	Förderberechtigung ohne LS	Bestand mit Lärmschutz LrT [dB(A)]	Bestand mit Lärmschutz LrN [dB(A)]	Überschreitung IGW Tag [dB(A)]	Überschreitung IGW Nacht [dB(A)]	Minderung zu Bestand Tag [dB(A)]	Minderung zu Bestand Nacht [dB(A)]	Förderberechtigung i.S.d. Richtl.
B	SO	59+593	WA	1.OG	45,7	47,2	-	-	nein	39,7	41,2	-	-	6,0	6,0	nein
C		59+594		EG	41,0	42,5	-	-	nein	38,9	40,3	-	-	2,1	2,2	nein
				1.OG	44,6	46,0	-	-	nein	39,9	41,4	-	-	4,7	4,6	nein
D	SW	59+593		EG	41,9	43,4	-	-	nein	39,1	40,6	-	-	2,8	2,8	nein
				1.OG	44,3	45,7	-	-	nein	40,6	42,1	-	-	3,7	3,6	nein
E	SO			EG	38,6	40,1	-	-	nein	38,0	39,4	-	-	0,6	0,7	nein
				1.OG	41,0	42,5	-	-	nein	39,1	40,6	-	-	1,9	1,9	nein
F	NO	59+595		EG	37,7	39,1	-	-	nein	37,5	38,9	-	-	0,2	0,2	nein
				1.OG	38,2	39,7	-	-	nein	37,7	39,1	-	-	0,5	0,6	nein
G		59+598		EG	37,9	39,3	-	-	nein	37,6	39,0	-	-	0,3	0,3	nein
				1.OG	38,9	40,4	-	-	nein	38,1	39,5	-	-	0,8	0,9	nein
H		59+600		1.UG	38,1	39,5	-	-	nein	37,3	38,7	-	-	0,8	0,8	nein
				EG	38,4	39,9	-	-	nein	37,5	38,9	-	-	0,9	1,0	nein
				1.OG	39,5	41,0	-	-	nein	37,9	39,4	-	-	1,6	1,6	nein
I	NW			1.UG	49,5	50,9	-	-	nein	42,1	43,6	-	-	7,4	7,3	nein
				EG	50,5	51,9	-	-	nein	43,1	44,7	-	-	7,4	7,2	nein
				1.OG	51,9	53,4	-	-	nein	44,3	45,8	-	-	7,6	7,6	nein
An der Steige 24				Anzahl: 2 WE / Gebäude			Grenzwert: 64	/ 54 dB(A)								
B	NO	59+601	WA	EG	38,7	40,1	-	-	nein	38,4	39,9	-	-	0,3	0,2	nein
				1.OG	40,1	41,5	-	-	nein	38,6	40,1	-	-	1,5	1,4	nein
				2.OG	42,2	43,7	-	-	nein	39,1	40,6	-	-	3,1	3,1	nein
C		59+604		EG	38,8	40,3	-	-	nein	38,0	39,5	-	-	0,8	0,8	nein
				1.OG	39,8	41,2	-	-	nein	38,2	39,7	-	-	1,6	1,5	nein
				2.OG	41,9	43,3	-	-	nein	38,7	40,2	-	-	3,2	3,1	nein
D		59+607		EG	38,4	39,8	-	-	nein	37,5	38,9	-	-	0,9	0,9	nein
				1.OG	39,4	40,8	-	-	nein	37,6	39,0	-	-	1,8	1,8	nein
				2.OG	41,1	42,5	-	-	nein	38,0	39,5	-	-	3,1	3,0	nein
E	NW			1.OG	49,9	51,3	-	-	nein	43,1	44,7	-	-	6,8	6,6	nein
				2.OG	51,7	53,1	-	-	nein	44,1	45,6	-	-	7,6	7,5	nein
F		59+606		EG	49,2	50,6	-	-	nein	42,7	44,2	-	-	6,5	6,4	nein
				1.OG	50,4	51,8	-	-	nein	43,3	44,9	-	-	7,1	6,9	nein
				2.OG	52,0	53,5	-	-	nein	44,4	46,0	-	-	7,6	7,5	nein
G	SW	59+604		EG	49,0	50,4	-	-	nein	41,5	43,1	-	-	7,5	7,3	nein
				1.OG	50,5	51,9	-	-	nein	42,6	44,2	-	-	7,9	7,7	nein
				2.OG	52,9	54,3	-	0,3	ja	44,5	46,1	-	-	8,4	8,2	nein
H		59+600		EG	49,3	50,8	-	-	nein	43,1	44,6	-	-	6,2	6,2	nein
				1.OG	51,1	52,5	-	-	nein	44,2	45,8	-	-	6,9	6,7	nein
				2.OG	53,5	54,9	-	0,9	ja	45,9	47,5	-	-	7,6	7,4	nein
An der Steige 27				Anzahl: 2 WE / Gebäude			Grenzwert: 64	/ 54 dB(A)								
A	NO	59+630	WA	1.OG	39,7	41,1	-	-	nein	37,6	39,0	-	-	2,1	2,1	nein

Fassade	Richtung	Stationier. [km]	Nutzung	Geschoß	Bestand ohne Lärmschutz LrT [dB(A)]	Bestand ohne Lärmschutz LrN [dB(A)]	Überschreitung IGW Tag [dB(A)]	Überschreitung IGW Nacht [dB(A)]	Förder-berechtigung ohne LS	Bestand mit Lärmschutz LrT [dB(A)]	Bestand mit Lärmschutz LrN [dB(A)]	Überschreitung IGW Tag [dB(A)]	Überschreitung IGW Nacht [dB(A)]	Minderung zu Bestand Tag [dB(A)]	Minderung zu Bestand Nacht [dB(A)]	Förder-berechtigung i.S.d. Richtl.
A	NO	59+630	WA	2.OG	42,0	43,5	-	-	nein	38,2	39,7	-	-	3,8	3,8	nein
B	NW	59+631		EG	43,7	45,2	-	-	nein	39,8	41,2	-	-	3,9	4,0	nein
				1.OG	46,7	48,1	-	-	nein	41,0	42,5	-	-	5,7	5,6	nein
				2.OG	48,8	50,2	-	-	nein	42,2	43,7	-	-	6,6	6,5	nein
C	SW	59+627		EG	48,5	49,9	-	-	nein	41,9	43,4	-	-	6,6	6,5	nein
				1.OG	50,7	52,2	-	-	nein	43,3	44,9	-	-	7,4	7,3	nein
				2.OG	52,7	54,1	-	0,1	ja	45,3	46,9	-	-	7,4	7,2	nein
D		59+620		EG	48,6	50,0	-	-	nein	43,1	44,6	-	-	5,5	5,4	nein
				1.OG	50,8	52,3	-	-	nein	44,3	45,8	-	-	6,5	6,5	nein
				2.OG	52,9	54,4	-	0,4	ja	45,9	47,5	-	-	7,0	6,9	nein
E	SO			EG	46,0	47,4	-	-	nein	39,6	41,2	-	-	6,4	6,2	nein
				1.OG	48,3	49,7	-	-	nein	41,2	42,7	-	-	7,1	7,0	nein
				2.OG	50,2	51,7	-	-	nein	43,1	44,7	-	-	7,1	7,0	nein
F	NO	59+623		EG	39,8	41,2	-	-	nein	37,6	39,1	-	-	2,2	2,1	nein
				1.OG	43,7	45,2	-	-	nein	38,2	39,7	-	-	5,5	5,5	nein
				2.OG	45,5	46,9	-	-	nein	38,8	40,3	-	-	6,7	6,6	nein
G		59+628		EG	38,1	39,5	-	-	nein	37,5	39,0	-	-	0,6	0,5	nein
				1.OG	41,9	43,4	-	-	nein	38,0	39,5	-	-	3,9	3,9	nein
				2.OG	44,0	45,4	-	-	nein	38,7	40,2	-	-	5,3	5,2	nein
Auwiesenweg 2				Anzahl: 2 WE / Gebäude			Grenzwert: 66	/ 56 dB(A)								
A	S	59+627	MI	EG	48,6	50,1	-	-	nein	47,3	48,8	-	-	1,3	1,3	nein
				1.OG	51,2	52,7	-	-	nein	49,1	50,7	-	-	2,1	2,0	nein
B	O	59+633		EG	47,0	48,4	-	-	nein	46,2	47,6	-	-	0,8	0,8	nein
				1.OG	47,2	48,6	-	-	nein	46,2	47,6	-	-	1,0	1,0	nein
C	N	59+638		EG	55,5	56,9	-	0,9	ja	49,5	51,1	-	-	6,0	5,8	nein
				1.OG	57,1	58,6	-	2,6	ja	50,5	52,0	-	-	6,6	6,6	nein
D		59+639		EG	55,8	57,2	-	1,2	ja	50,3	51,9	-	-	5,5	5,3	nein
				1.OG	57,6	59,0	-	3,0	ja	51,3	52,8	-	-	6,3	6,2	nein
E	W	59+636		EG	55,4	56,9	-	0,9	ja	50,3	51,8	-	-	5,1	5,1	nein
				1.OG	57,5	58,9	-	2,9	ja	51,9	53,5	-	-	5,6	5,4	nein
F	S	59+633		EG	48,7	50,2	-	-	nein	47,9	49,3	-	-	0,8	0,9	nein
				1.OG	51,8	53,4	-	-	nein	50,0	51,6	-	-	1,8	1,8	nein
G	W	59+630		EG	49,7	51,2	-	-	nein	48,3	49,8	-	-	1,4	1,4	nein
				1.OG	53,9	55,4	-	-	nein	50,7	52,2	-	-	3,2	3,2	nein
Auwiesenweg 3				Anzahl: 2 WE / Gebäude			Grenzwert: 66	/ 56 dB(A)								
A	NW	59+658	MI	EG	59,9	61,3	-	5,3	ja	52,5	54,1	-	-	7,4	7,2	nein
				1.OG	61,5	62,9	-	6,9	ja	53,2	54,7	-	-	8,3	8,2	nein
B	SW	59+655		EG	57,4	58,9	-	2,9	ja	51,3	52,9	-	-	6,1	6,0	nein
				1.OG	59,2	60,7	-	4,7	ja	52,3	53,9	-	-	6,9	6,8	nein
C	SO	59+652		EG	49,4	50,9	-	-	nein	48,2	49,7	-	-	1,2	1,2	nein

Fassade	Richtung	Stationier. [km]	Nutzung	Geschoß	Bestand ohne Lärmschutz LrT [dB(A)]	Bestand ohne Lärmschutz LrN [dB(A)]	Überschreitung IGW Tag [dB(A)]	Überschreitung IGW Nacht [dB(A)]	Förder-berechtigung ohne LS	Bestand mit Lärmschutz LrT [dB(A)]	Bestand mit Lärmschutz LrN [dB(A)]	Überschreitung IGW Tag [dB(A)]	Überschreitung IGW Nacht [dB(A)]	Minderung zu Bestand Tag [dB(A)]	Minderung zu Bestand Nacht [dB(A)]	Förder-berechtigung i.S.d. Richtl.
C	SO	59+652	MI	1.OG	51,6	53,2	-	-	nein	49,7	51,2	-	-	1,9	2,0	nein
D	SW	59+649		EG	54,9	56,4	-	0,4	ja	50,0	51,6	-	-	4,9	4,8	nein
				1.OG	57,0	58,5	-	2,5	ja	51,1	52,6	-	-	5,9	5,9	nein
E	SO	59+646		EG	50,4	51,8	-	-	nein	46,8	48,2	-	-	3,6	3,6	nein
				1.OG	51,1	52,5	-	-	nein	47,5	49,0	-	-	3,6	3,5	nein
F	NO	59+652		EG	45,5	47,0	-	-	nein	45,1	46,5	-	-	0,4	0,5	nein
				1.OG	45,9	47,3	-	-	nein	45,2	46,7	-	-	0,7	0,6	nein
Auwiesenweg 3/1				Anzahl: 2 WE / Gebäude			Grenzwert: 66	/ 56 dB(A)								
B	NO	59+660	MI	EG	46,2	47,6	-	-	nein	45,8	47,2	-	-	0,4	0,4	nein
				1.OG	46,7	48,2	-	-	nein	45,9	47,4	-	-	0,8	0,8	nein
C	NW	59+662		EG	57,8	59,2	-	3,2	ja	50,2	51,7	-	-	7,6	7,5	nein
				1.OG	59,1	60,5	-	4,5	ja	50,8	52,3	-	-	8,3	8,2	nein
D	SW	59+660		EG	58,4	59,9	-	3,9	ja	51,8	53,4	-	-	6,6	6,5	nein
				1.OG	59,9	61,4	-	5,4	ja	52,6	54,1	-	-	7,3	7,3	nein
Bahnhofstraße 1				Anzahl: 2 WE / Gebäude			Grenzwert: 66	/ 56 dB(A)								
A	S	17+636	MI	2.OG	55,8	57,2	-	1,2	ja	55,8	57,2	-	1,2	-	-	ja
B		17+641		EG	44,8	46,1	-	-	nein	44,8	46,1	-	-	-	-	nein
				1.OG	51,3	52,6	-	-	nein	51,3	52,6	-	-	-	-	nein
				2.OG	55,5	56,8	-	0,8	ja	55,5	56,8	-	0,8	-	-	ja
C	O	17+640		EG	41,8	43,2	-	-	nein	41,8	43,2	-	-	-	-	nein
				1.OG	44,9	46,2	-	-	nein	44,9	46,2	-	-	-	-	nein
				2.OG	42,2	43,5	-	-	nein	42,2	43,5	-	-	-	-	nein
D	N	17+631		EG	43,5	44,8	-	-	nein	43,5	44,8	-	-	-	-	nein
				1.OG	46,3	47,7	-	-	nein	46,3	47,7	-	-	-	-	nein
				2.OG	48,8	50,2	-	-	nein	48,8	50,2	-	-	-	-	nein
E	W	17+630		EG	38,4	39,7	-	-	nein	38,4	39,7	-	-	-	-	nein
				1.OG	39,4	40,7	-	-	nein	39,4	40,7	-	-	-	-	nein
				2.OG	41,7	43,1	-	-	nein	41,7	43,1	-	-	-	-	nein
Bahnhofstraße 2				Anzahl: 2 WE / Gebäude			Grenzwert: 66	/ 56 dB(A)								
A	S	17+614	MI	EG	51,0	52,3	-	-	nein	51,0	52,3	-	-	-	-	nein
				1.OG	53,6	54,9	-	-	nein	53,6	54,9	-	-	-	-	nein
				2.OG	56,0	57,4	-	1,4	ja	56,0	57,4	-	1,4	-	-	ja
				3.OG	56,7	58,0	-	2,0	ja	56,7	58,0	-	2,0	-	-	ja
B	O	17+617		EG	39,4	40,8	-	-	nein	39,4	40,8	-	-	-	-	nein
				1.OG	41,5	42,8	-	-	nein	41,5	42,8	-	-	-	-	nein
				2.OG	45,4	46,8	-	-	nein	45,4	46,8	-	-	-	-	nein
				3.OG	48,1	49,4	-	-	nein	48,1	49,4	-	-	-	-	nein
C	N	17+611		EG	41,6	42,9	-	-	nein	41,6	42,9	-	-	-	-	nein
				1.OG	43,9	45,3	-	-	nein	43,9	45,3	-	-	-	-	nein

Fassade	Richtung	Stationier. [km]	Nutzung	Geschoß	Bestand ohne Lärmschutz LrT [dB(A)]	Bestand ohne Lärmschutz LrN [dB(A)]	Überschreitung IGW Tag [dB(A)]	Überschreitung IGW Nacht [dB(A)]	Förder-berechtigung ohne LS	Bestand mit Lärmschutz LrT [dB(A)]	Bestand mit Lärmschutz LrN [dB(A)]	Überschreitung IGW Tag [dB(A)]	Überschreitung IGW Nacht [dB(A)]	Minderung zu Bestand Tag [dB(A)]	Minderung zu Bestand Nacht [dB(A)]	Förder-berechtigung i.S.d. Richtl.
C	N	17+611	MI	2.OG	47,1	48,5	-	-	nein	47,1	48,5	-	-	-	-	nein
				3.OG	43,9	45,3	-	-	nein	43,9	45,3	-	-	-	-	nein
D		17+604		EG	40,6	41,9	-	-	nein	40,6	41,9	-	-	-	-	nein
				1.OG	42,2	43,6	-	-	nein	42,2	43,6	-	-	-	-	nein
				2.OG	45,4	46,7	-	-	nein	45,4	46,7	-	-	-	-	nein
				3.OG	43,5	44,8	-	-	nein	43,5	44,8	-	-	-	-	nein
E	W	17+602		EG	39,7	41,0	-	-	nein	39,7	41,0	-	-	-	-	nein
				1.OG	41,8	43,1	-	-	nein	41,8	43,1	-	-	-	-	nein
				2.OG	45,8	47,1	-	-	nein	45,8	47,1	-	-	-	-	nein
				3.OG	47,0	48,3	-	-	nein	47,0	48,3	-	-	-	-	nein
Bahnhofstraße 3				Anzahl: 2 WE / Gebäude			Grenzwert: 66	/ 56 dB(A)								
A	O	17+629	MI	EG	40,1	41,5	-	-	nein	40,1	41,5	-	-	-	-	nein
				1.OG	43,1	44,5	-	-	nein	43,1	44,5	-	-	-	-	nein
				2.OG	44,2	45,5	-	-	nein	44,2	45,5	-	-	-	-	nein
B	N	17+627		EG	46,2	47,5	-	-	nein	46,2	47,5	-	-	-	-	nein
				1.OG	48,0	49,3	-	-	nein	48,0	49,3	-	-	-	-	nein
				2.OG	50,3	51,6	-	-	nein	50,3	51,6	-	-	-	-	nein
C	W			EG	49,6	50,9	-	-	nein	49,6	50,9	-	-	-	-	nein
				1.OG	53,0	54,3	-	-	nein	53,0	54,3	-	-	-	-	nein
				2.OG	56,5	57,9	-	1,9	ja	56,5	57,9	-	1,9	-	-	ja
D	S	17+629		EG	46,2	47,5	-	-	nein	46,2	47,5	-	-	-	-	nein
				1.OG	51,1	52,4	-	-	nein	51,1	52,4	-	-	-	-	nein
				2.OG	56,3	57,6	-	1,6	ja	56,3	57,6	-	1,6	-	-	ja
Bahnhofstraße 4				Anzahl: 2 WE / Gebäude			Grenzwert: 66	/ 56 dB(A)								
A	W	17+600	MI	1.OG	54,1	55,4	-	-	nein	54,1	55,4	-	-	-	-	nein
				2.OG	55,7	57,0	-	1,0	ja	55,7	57,0	-	1,0	-	-	ja
				3.OG	56,7	58,0	-	2,0	ja	56,7	58,0	-	2,0	-	-	ja
B				EG	53,6	55,0	-	-	nein	53,6	55,0	-	-	-	-	nein
				1.OG	54,4	55,7	-	-	nein	54,4	55,7	-	-	-	-	nein
				2.OG	56,1	57,5	-	1,5	ja	56,1	57,5	-	1,5	-	-	ja
				3.OG	56,9	58,3	-	2,3	ja	56,9	58,3	-	2,3	-	-	ja
C	S	17+602		EG	51,5	52,9	-	-	nein	51,5	52,9	-	-	-	-	nein
				1.OG	53,8	55,1	-	-	nein	53,8	55,1	-	-	-	-	nein
				2.OG	56,8	58,2	-	2,2	ja	56,8	58,2	-	2,2	-	-	ja
				3.OG	57,3	58,6	-	2,6	ja	57,3	58,6	-	2,6	-	-	ja
D		17+605		EG	51,3	52,6	-	-	nein	51,3	52,6	-	-	-	-	nein
				1.OG	53,4	54,7	-	-	nein	53,4	54,7	-	-	-	-	nein
				2.OG	56,5	57,8	-	1,8	ja	56,5	57,8	-	1,8	-	-	ja
				3.OG	57,0	58,4	-	2,4	ja	57,0	58,4	-	2,4	-	-	ja
E		17+608		EG	50,9	52,2	-	-	nein	50,9	52,2	-	-	-	-	nein

Fassade	Richtung	Stationier. [km]	Nutzung	Geschoß	Bestand ohne Lärmschutz LrT [dB(A)]	Bestand ohne Lärmschutz LrN [dB(A)]	Überschreitung IGW Tag [dB(A)]	Überschreitung IGW Nacht [dB(A)]	Förder-berechtigung ohne LS	Bestand mit Lärmschutz LrT [dB(A)]	Bestand mit Lärmschutz LrN [dB(A)]	Überschreitung IGW Tag [dB(A)]	Überschreitung IGW Nacht [dB(A)]	Minderung zu Bestand Tag [dB(A)]	Minderung zu Bestand Nacht [dB(A)]	Förder-berechtigung i.S.d. Richtl.
E	S	17+608	MI	1.OG	53,4	54,7	-	-	nein	53,4	54,7	-	-	-	-	nein
				2.OG	56,4	57,7	-	1,7	ja	56,4	57,7	-	1,7	-	-	ja
				3.OG	56,8	58,2	-	2,2	ja	56,8	58,2	-	2,2	-	-	ja
G	N	17+601		EG	39,4	40,7	-	-	nein	39,4	40,7	-	-	-	-	nein
				1.OG	41,5	42,8	-	-	nein	41,5	42,8	-	-	-	-	nein
				2.OG	46,1	47,5	-	-	nein	46,1	47,5	-	-	-	-	nein
				3.OG	46,3	47,7	-	-	nein	46,3	47,7	-	-	-	-	nein
H		17+600		EG	39,9	41,2	-	-	nein	39,9	41,2	-	-	-	-	nein
				1.OG	42,1	43,4	-	-	nein	42,1	43,4	-	-	-	-	nein
				2.OG	47,3	48,6	-	-	nein	47,3	48,6	-	-	-	-	nein
				3.OG	48,2	49,5	-	-	nein	48,2	49,5	-	-	-	-	nein
Bahnhofstraße 8				Anzahl: 2 WE / Gebäude			Grenzwert: 66	/ 56 dB(A)								
A	S	17+586	MI	EG	55,2	56,5	-	0,5	ja	55,2	56,5	-	0,5	-	-	ja
				1.OG	56,1	57,4	-	1,4	ja	56,1	57,4	-	1,4	-	-	ja
				2.OG	57,2	58,5	-	2,5	ja	57,2	58,5	-	2,5	-	-	ja
				3.OG	58,0	59,3	-	3,3	ja	58,0	59,3	-	3,3	-	-	ja
B		17+591		EG	54,9	56,2	-	0,2	ja	54,9	56,2	-	0,2	-	-	ja
				1.OG	55,7	57,0	-	1,0	ja	55,7	57,0	-	1,0	-	-	ja
				2.OG	57,1	58,4	-	2,4	ja	57,1	58,4	-	2,4	-	-	ja
				3.OG	57,9	59,2	-	3,2	ja	57,9	59,2	-	3,2	-	-	ja
C	O	17+589		EG	45,9	47,3	-	-	nein	45,9	47,3	-	-	-	-	nein
				1.OG	47,8	49,2	-	-	nein	47,8	49,2	-	-	-	-	nein
				2.OG	51,0	52,3	-	-	nein	51,0	52,3	-	-	-	-	nein
				3.OG	51,8	53,1	-	-	nein	51,8	53,1	-	-	-	-	nein
D	N	17+584		EG	40,7	42,1	-	-	nein	40,7	42,1	-	-	-	-	nein
				1.OG	43,0	44,4	-	-	nein	43,0	44,4	-	-	-	-	nein
				2.OG	45,7	47,0	-	-	nein	45,7	47,0	-	-	-	-	nein
				3.OG	47,4	48,7	-	-	nein	47,4	48,7	-	-	-	-	nein
E				EG	40,1	41,4	-	-	nein	40,1	41,4	-	-	-	-	nein
				1.OG	41,1	42,4	-	-	nein	41,1	42,4	-	-	-	-	nein
				2.OG	42,8	44,0	-	-	nein	42,8	44,0	-	-	-	-	nein
				3.OG	45,9	47,2	-	-	nein	45,9	47,2	-	-	-	-	nein
F				1.OG	40,2	41,5	-	-	nein	40,2	41,5	-	-	-	-	nein
				2.OG	42,9	44,2	-	-	nein	42,9	44,2	-	-	-	-	nein
				3.OG	46,9	48,1	-	-	nein	46,9	48,1	-	-	-	-	nein
Bahnhofstraße 10				Anzahl: 2 WE / Gebäude			Grenzwert: 66	/ 56 dB(A)								
A	N	17+580	MI	2.OG	44,1	45,4	-	-	nein	44,1	45,4	-	-	-	-	nein
				3.OG	48,0	49,3	-	-	nein	48,0	49,3	-	-	-	-	nein
B		17+574		EG	40,4	41,7	-	-	nein	40,4	41,7	-	-	-	-	nein
				1.OG	41,4	42,7	-	-	nein	41,4	42,7	-	-	-	-	nein

Fassade	Richtung	Stationier. [km]	Nutzung	Geschoß	Bestand ohne Lärmschutz LrT [dB(A)]	Bestand ohne Lärmschutz LrN [dB(A)]	Überschreitung IGW Tag [dB(A)]	Überschreitung IGW Nacht [dB(A)]	Förder-berechtigung ohne LS	Bestand mit Lärmschutz LrT [dB(A)]	Bestand mit Lärmschutz LrN [dB(A)]	Überschreitung IGW Tag [dB(A)]	Überschreitung IGW Nacht [dB(A)]	Minderung zu Bestand Tag [dB(A)]	Minderung zu Bestand Nacht [dB(A)]	Förder-berechtigung i.S.d. Richtl.
B	N	17+574	MI	2.OG	44,1	45,4	-	-	nein	44,1	45,4	-	-	-	-	nein
				3.OG	48,4	49,7	-	-	nein	48,4	49,7	-	-	-	-	nein
C	W			EG	50,7	52,0	-	-	nein	50,7	52,0	-	-	-	-	nein
				1.OG	51,6	53,0	-	-	nein	51,6	53,0	-	-	-	-	nein
				2.OG	53,0	54,4	-	-	nein	53,0	54,4	-	-	-	-	nein
				3.OG	54,3	55,6	-	-	nein	54,3	55,6	-	-	-	-	nein
D	S	17+583		EG	56,1	57,4	-	1,4	ja	56,1	57,4	-	1,4	-	-	ja
				1.OG	57,1	58,4	-	2,4	ja	57,1	58,4	-	2,4	-	-	ja
				2.OG	58,0	59,3	-	3,3	ja	58,0	59,3	-	3,3	-	-	ja
				3.OG	58,5	59,8	-	3,8	ja	58,5	59,8	-	3,8	-	-	ja
Bahnhofstraße 12				Anzahl: 2 WE / Gebäude			Grenzwert: 66	/ 56 dB(A)								
A	N	17+562	MI	1.OG	41,5	42,8	-	-	nein	41,5	42,8	-	-	-	-	nein
				2.OG	45,2	46,6	-	-	nein	45,2	46,6	-	-	-	-	nein
				3.OG	48,8	50,1	-	-	nein	48,8	50,1	-	-	-	-	nein
B	W	17+563		3.OG	58,4	59,8	-	3,8	ja	58,4	59,8	-	3,8	-	-	ja
C	S	17+570		EG	56,4	57,7	-	1,7	ja	56,4	57,7	-	1,7	-	-	ja
				1.OG	57,5	58,8	-	2,8	ja	57,5	58,8	-	2,8	-	-	ja
				2.OG	58,5	59,9	-	3,9	ja	58,5	59,9	-	3,9	-	-	ja
				3.OG	59,1	60,4	-	4,4	ja	59,1	60,4	-	4,4	-	-	ja
D	O	17+572		EG	47,8	49,2	-	-	nein	47,8	49,2	-	-	-	-	nein
				1.OG	49,1	50,5	-	-	nein	49,1	50,5	-	-	-	-	nein
				2.OG	50,6	51,9	-	-	nein	50,6	51,9	-	-	-	-	nein
				3.OG	52,2	53,6	-	-	nein	52,2	53,6	-	-	-	-	nein
E	N	17+565		EG	41,1	42,5	-	-	nein	41,1	42,5	-	-	-	-	nein
				1.OG	41,6	42,9	-	-	nein	41,6	42,9	-	-	-	-	nein
				2.OG	45,1	46,4	-	-	nein	45,1	46,4	-	-	-	-	nein
				3.OG	48,6	50,0	-	-	nein	48,6	50,0	-	-	-	-	nein
Bahnhofstraße 14				Anzahl: 2 WE / Gebäude			Grenzwert: 66	/ 56 dB(A)								
B	N	17+560	MI	EG	42,5	43,8	-	-	nein	42,5	43,8	-	-	-	-	nein
				1.OG	42,8	44,1	-	-	nein	42,8	44,1	-	-	-	-	nein
				2.OG	45,4	46,7	-	-	nein	45,4	46,7	-	-	-	-	nein
C	W	17+557		EG	55,2	56,5	-	0,5	ja	55,2	56,5	-	0,5	-	-	ja
				1.OG	56,0	57,4	-	1,4	ja	56,0	57,4	-	1,4	-	-	ja
				2.OG	56,8	58,1	-	2,1	ja	56,8	58,1	-	2,1	-	-	ja
D	S	17+562		EG	56,4	57,7	-	1,7	ja	56,4	57,7	-	1,7	-	-	ja
				1.OG	57,6	59,0	-	3,0	ja	57,6	59,0	-	3,0	-	-	ja
				2.OG	58,5	59,8	-	3,8	ja	58,5	59,8	-	3,8	-	-	ja
Bahnhofstraße 16				Anzahl: 2 WE / Gebäude			Grenzwert: 66	/ 56 dB(A)								
B	S	17+548	MI	EG	56,9	58,2	-	2,2	ja	56,9	58,2	-	2,2	-	-	ja

Fassade	Richtung	Stationier. [km]	Nutzung	Geschoß	Bestand ohne Lärmschutz LrT [dB(A)]	Bestand ohne Lärmschutz LrN [dB(A)]	Überschreitung IGW Tag [dB(A)]	Überschreitung IGW Nacht [dB(A)]	Förderberechtigung ohne LS	Bestand mit Lärmschutz LrT [dB(A)]	Bestand mit Lärmschutz LrN [dB(A)]	Überschreitung IGW Tag [dB(A)]	Überschreitung IGW Nacht [dB(A)]	Minderung zu Bestand Tag [dB(A)]	Minderung zu Bestand Nacht [dB(A)]	Förderberechtigung i.S.d. Richtl.
B	S	17+548	MI	1.OG	58,0	59,3	-	3,3	ja	58,0	59,3	-	3,3	-	-	ja
				2.OG	58,8	60,1	-	4,1	ja	58,8	60,1	-	4,1	-	-	ja
				3.OG	59,7	61,0	-	5,0	ja	59,7	61,0	-	5,0	-	-	ja
C	O	17+550		EG	51,0	52,3	-	-	nein	51,0	52,3	-	-	-	-	nein
				1.OG	51,9	53,2	-	-	nein	51,9	53,2	-	-	-	-	nein
				2.OG	52,8	54,1	-	-	nein	52,8	54,1	-	-	-	-	nein
				3.OG	53,0	54,3	-	-	nein	53,0	54,3	-	-	-	-	nein
D	N	17+546		EG	42,3	43,6	-	-	nein	42,3	43,6	-	-	-	-	nein
				1.OG	42,9	44,2	-	-	nein	42,9	44,2	-	-	-	-	nein
				2.OG	46,0	47,4	-	-	nein	46,0	47,4	-	-	-	-	nein
				3.OG	48,3	49,6	-	-	nein	48,3	49,6	-	-	-	-	nein
Bahnhofstraße 20				Anzahl: 2 WE / Gebäude			Grenzwert: 66	/ 56 dB(A)								
B	N	17+498	MI	EG	43,5	44,8	-	-	nein	43,5	44,8	-	-	-	-	nein
				1.OG	44,4	45,7	-	-	nein	44,4	45,7	-	-	-	-	nein
				2.OG	45,5	46,8	-	-	nein	45,5	46,8	-	-	-	-	nein
D	S	17+502		EG	52,5	53,8	-	-	nein	52,5	53,8	-	-	-	-	nein
				1.OG	56,5	57,8	-	1,8	ja	56,5	57,8	-	1,8	-	-	ja
				2.OG	60,7	62,0	-	6,0	ja	60,7	62,0	-	6,0	-	-	ja
Bahnhofstraße 22				Anzahl: 2 WE / Gebäude			Grenzwert: 66	/ 56 dB(A)								
A	O	17+492	MI	3.OG	55,5	56,9	-	0,9	ja	55,5	56,9	-	0,9	-	-	ja
B	N	17+489		EG	43,3	44,7	-	-	nein	43,3	44,7	-	-	-	-	nein
				1.OG	44,4	45,7	-	-	nein	44,4	45,7	-	-	-	-	nein
				2.OG	45,9	47,2	-	-	nein	45,9	47,2	-	-	-	-	nein
				3.OG	47,7	49,0	-	-	nein	47,7	49,0	-	-	-	-	nein
C	W			EG	52,1	53,4	-	-	nein	52,1	53,4	-	-	-	-	nein
				1.OG	54,4	55,7	-	-	nein	54,4	55,7	-	-	-	-	nein
				2.OG	58,6	59,9	-	3,9	ja	58,6	59,9	-	3,9	-	-	ja
				3.OG	60,8	62,1	-	6,1	ja	60,8	62,1	-	6,1	-	-	ja
D	S	17+491		EG	54,9	56,3	-	0,3	ja	54,9	56,3	-	0,3	-	-	ja
				1.OG	57,4	58,7	-	2,7	ja	57,4	58,7	-	2,7	-	-	ja
				2.OG	61,0	62,3	-	6,3	ja	61,0	62,3	-	6,3	-	-	ja
				3.OG	62,3	63,6	-	7,6	ja	62,3	63,6	-	7,6	-	-	ja
Bahnhofstraße 24				Anzahl: 2 WE / Gebäude			Grenzwert: 66	/ 56 dB(A)								
A	W	17+474	MI	1.OG	55,4	56,7	-	0,7	ja	55,4	56,7	-	0,7	-	-	ja
				2.OG	59,6	60,9	-	4,9	ja	59,6	60,9	-	4,9	-	-	ja
B		17+476		EG	53,9	55,2	-	-	nein	53,9	55,2	-	-	-	-	nein
				1.OG	56,0	57,3	-	1,3	ja	56,0	57,3	-	1,3	-	-	ja
				2.OG	60,1	61,4	-	5,4	ja	60,1	61,4	-	5,4	-	-	ja
C	S	17+481		EG	55,0	56,3	-	0,3	ja	55,0	56,3	-	0,3	-	-	ja

Fassade	Richtung	Stationier. [km]	Nutzung	Geschoß	Bestand ohne Lärmschutz LrT [dB(A)]	Bestand ohne Lärmschutz LrN [dB(A)]	Überschreitung IGW Tag [dB(A)]	Überschreitung IGW Nacht [dB(A)]	Förder-berechtigung ohne LS	Bestand mit Lärmschutz LrT [dB(A)]	Bestand mit Lärmschutz LrN [dB(A)]	Überschreitung IGW Tag [dB(A)]	Überschreitung IGW Nacht [dB(A)]	Minderung zu Bestand Tag [dB(A)]	Minderung zu Bestand Nacht [dB(A)]	Förder-berechtigung i.S.d. Richtl.
C	S	17+481	MI	1.OG	57,5	58,8	-	2,8	ja	57,5	58,8	-	2,8	-	-	ja
				2.OG	61,6	62,9	-	6,9	ja	61,6	62,9	-	6,9	-	-	ja
D	O	17+484		EG	51,1	52,4	-	-	nein	51,1	52,4	-	-	-	-	nein
				1.OG	54,4	55,7	-	-	nein	54,4	55,7	-	-	-	-	nein
				2.OG	56,4	57,7	-	1,7	ja	56,4	57,7	-	1,7	-	-	ja
E	N	17+478		EG	44,6	45,9	-	-	nein	44,6	45,9	-	-	-	-	nein
				1.OG	45,4	46,7	-	-	nein	45,4	46,7	-	-	-	-	nein
				2.OG	46,8	48,1	-	-	nein	46,8	48,1	-	-	-	-	nein
Bahnhofstraße 26				Anzahl: 2 WE / Gebäude			Grenzwert: 66	/ 56 dB(A)								
A	O	17+467	MI	1.OG	55,3	56,6	-	0,6	ja	55,3	56,6	-	0,6	-	-	ja
B				EG	51,6	52,9	-	-	nein	51,6	52,9	-	-	-	-	nein
				1.OG	53,9	55,2	-	-	nein	53,9	55,2	-	-	-	-	nein
C	N	17+463		EG	45,2	46,6	-	-	nein	45,2	46,6	-	-	-	-	nein
				1.OG	46,8	48,1	-	-	nein	46,8	48,1	-	-	-	-	nein
D	W	17+459		EG	55,4	56,7	-	0,7	ja	55,4	56,7	-	0,7	-	-	ja
				1.OG	57,7	59,1	-	3,1	ja	57,7	59,1	-	3,1	-	-	ja
E	S	17+466		EG	56,1	57,3	-	1,3	ja	56,1	57,3	-	1,3	-	-	ja
				1.OG	58,8	60,1	-	4,1	ja	58,8	60,1	-	4,1	-	-	ja
Bahnhofstraße 28				Anzahl: 2 WE / Gebäude			Grenzwert: 66	/ 56 dB(A)								
A	O	17+445	MI	EG	52,7	54,0	-	-	nein	52,7	54,0	-	-	-	-	nein
				1.OG	55,6	56,9	-	0,9	ja	55,6	56,9	-	0,9	-	-	ja
B				EG	51,1	52,5	-	-	nein	51,1	52,5	-	-	-	-	nein
				1.OG	53,9	55,2	-	-	nein	53,9	55,2	-	-	-	-	nein
C	N	17+441		EG	50,3	51,6	-	-	nein	50,3	51,6	-	-	-	-	nein
				1.OG	52,8	54,2	-	-	nein	52,8	54,2	-	-	-	-	nein
D	W	17+439		EG	44,6	45,9	-	-	nein	44,6	45,9	-	-	-	-	nein
				1.OG	49,9	51,2	-	-	nein	49,9	51,2	-	-	-	-	nein
E	N	17+440		EG	43,8	45,1	-	-	nein	43,8	45,1	-	-	-	-	nein
				1.OG	45,9	47,2	-	-	nein	45,9	47,2	-	-	-	-	nein
F		17+437		EG	45,9	47,2	-	-	nein	45,9	47,2	-	-	-	-	nein
				1.OG	48,1	49,4	-	-	nein	48,1	49,4	-	-	-	-	nein
G	W	17+436		EG	54,0	55,3	-	-	nein	54,0	55,3	-	-	-	-	nein
				1.OG	58,5	59,8	-	3,8	ja	58,5	59,8	-	3,8	-	-	ja
H	S	17+438		EG	57,3	58,6	-	2,6	ja	57,3	58,6	-	2,6	-	-	ja
				1.OG	61,1	62,4	-	6,4	ja	61,1	62,4	-	6,4	-	-	ja
I	W	17+439		EG	57,0	58,3	-	2,3	ja	57,0	58,3	-	2,3	-	-	ja
				1.OG	60,1	61,5	-	5,5	ja	60,1	61,5	-	5,5	-	-	ja
J	S	17+443		EG	59,6	60,9	-	4,9	ja	59,6	60,9	-	4,9	-	-	ja
				1.OG	61,5	62,8	-	6,8	ja	61,5	62,8	-	6,8	-	-	ja
K		17+447		EG	59,0	60,3	-	4,3	ja	59,0	60,3	-	4,3	-	-	ja

Fassade	Richtung	Stationier. [km]	Nutzung	Geschoß	Bestand ohne Lärmschutz LrT [dB(A)]	Bestand ohne Lärmschutz LrN [dB(A)]	Überschreitung IGW Tag [dB(A)]	Überschreitung IGW Nacht [dB(A)]	Förder-berechtigung ohne LS	Bestand mit Lärmschutz LrT [dB(A)]	Bestand mit Lärmschutz LrN [dB(A)]	Überschreitung IGW Tag [dB(A)]	Überschreitung IGW Nacht [dB(A)]	Minderung zu Bestand Tag [dB(A)]	Minderung zu Bestand Nacht [dB(A)]	Förder-berechtigung i.S.d. Richtl.
K	S	17+447	MI	1.OG	61,2	62,6	-	6,6	ja	61,2	62,6	-	6,6	-	-	ja
L	O	17+448		EG	53,4	54,7	-	-	nein	53,4	54,7	-	-	-	-	nein
				1.OG	56,8	58,1	-	2,1	ja	56,8	58,1	-	2,1	-	-	ja
M		17+445		EG	49,6	50,9	-	-	nein	49,6	50,9	-	-	-	-	nein
				1.OG	52,1	53,4	-	-	nein	52,1	53,4	-	-	-	-	nein
Bahnhofstraße 30				Anzahl: 2 WE / Gebäude			Grenzwert: 66	/ 56 dB(A)								
A	O	17+429	MI	1.OG	58,8	60,1	-	4,1	ja	58,8	60,1	-	4,1	-	-	ja
B	N	17+425		EG	48,1	49,4	-	-	nein	48,1	49,4	-	-	-	-	nein
				1.OG	50,3	51,6	-	-	nein	50,3	51,6	-	-	-	-	nein
C	O	17+419		EG	47,0	48,3	-	-	nein	47,0	48,3	-	-	-	-	nein
				1.OG	50,2	51,5	-	-	nein	50,2	51,5	-	-	-	-	nein
D	N			EG	47,1	48,4	-	-	nein	47,1	48,4	-	-	-	-	nein
				1.OG	50,1	51,4	-	-	nein	50,1	51,4	-	-	-	-	nein
E	W	17+417		EG	55,1	56,4	-	0,4	ja	55,1	56,4	-	0,4	-	-	ja
				1.OG	56,4	57,7	-	1,7	ja	56,4	57,7	-	1,7	-	-	ja
F		17+418		EG	58,2	59,5	-	3,5	ja	58,2	59,5	-	3,5	-	-	ja
				1.OG	59,3	60,6	-	4,6	ja	59,3	60,6	-	4,6	-	-	ja
G	S	17+424		EG	61,1	62,4	-	6,4	ja	61,1	62,4	-	6,4	-	-	ja
				1.OG	62,2	63,5	-	7,5	ja	62,2	63,5	-	7,5	-	-	ja
Bahnhofstraße 32				Anzahl: 2 WE / Gebäude			Grenzwert: 66	/ 56 dB(A)								
A	O	17+410	MI	EG	58,2	59,5	-	3,5	ja	58,2	59,5	-	3,5	-	-	ja
				1.OG	58,7	60,0	-	4,0	ja	58,7	60,0	-	4,0	-	-	ja
				2.OG	59,3	60,6	-	4,6	ja	59,3	60,6	-	4,6	-	-	ja
B	N	17+403		EG	48,0	49,4	-	-	nein	48,0	49,4	-	-	-	-	nein
				1.OG	50,6	51,9	-	-	nein	50,6	51,9	-	-	-	-	nein
				2.OG	51,5	52,9	-	-	nein	51,5	52,9	-	-	-	-	nein
C	W	17+400		EG	58,1	59,4	-	3,4	ja	58,1	59,4	-	3,4	-	-	ja
				1.OG	59,3	60,6	-	4,6	ja	59,3	60,6	-	4,6	-	-	ja
				2.OG	60,3	61,6	-	5,6	ja	60,3	61,6	-	5,6	-	-	ja
D	S	17+407		EG	61,3	62,6	-	6,6	ja	61,3	62,6	-	6,6	-	-	ja
				1.OG	62,3	63,6	-	7,6	ja	62,3	63,6	-	7,6	-	-	ja
				2.OG	63,2	64,5	-	8,5	ja	63,2	64,5	-	8,5	-	-	ja
Bahnhofstraße 36				Anzahl: 2 WE / Gebäude			Grenzwert: 66	/ 56 dB(A)								
A	S	17+333	MI	EG	58,9	60,2	-	4,2	ja	58,9	60,2	-	4,2	-	-	ja
				1.OG	60,2	61,5	-	5,5	ja	60,2	61,5	-	5,5	-	-	ja
				2.OG	61,4	62,7	-	6,7	ja	61,4	62,7	-	6,7	-	-	ja
				3.OG	62,4	63,7	-	7,7	ja	62,4	63,7	-	7,7	-	-	ja
B		17+338		EG	58,7	60,0	-	4,0	ja	58,7	60,0	-	4,0	-	-	ja
				1.OG	59,9	61,2	-	5,2	ja	59,9	61,2	-	5,2	-	-	ja

Fassade	Richtung	Stationier. [km]	Nutzung	Geschoß	Bestand ohne Lärmschutz LrT [dB(A)]	Bestand ohne Lärmschutz LrN [dB(A)]	Überschreitung IGW Tag [dB(A)]	Überschreitung IGW Nacht [dB(A)]	Förder-berechtigung ohne LS	Bestand mit Lärmschutz LrT [dB(A)]	Bestand mit Lärmschutz LrN [dB(A)]	Überschreitung IGW Tag [dB(A)]	Überschreitung IGW Nacht [dB(A)]	Minderung zu Bestand Tag [dB(A)]	Minderung zu Bestand Nacht [dB(A)]	Förder-berechtigung i.S.d. Richtl.
B	S	17+338	MI	2.OG	61,1	62,4	-	6,4	ja	61,1	62,4	-	6,4	-	-	ja
				3.OG	62,2	63,5	-	7,5	ja	62,2	63,5	-	7,5	-	-	ja
C		17+344		EG	58,0	59,3	-	3,3	ja	58,0	59,3	-	3,3	-	-	ja
				1.OG	59,3	60,7	-	4,7	ja	59,3	60,7	-	4,7	-	-	ja
				2.OG	60,4	61,7	-	5,7	ja	60,4	61,7	-	5,7	-	-	ja
				3.OG	61,4	62,8	-	6,8	ja	61,4	62,8	-	6,8	-	-	ja
D		17+346		EG	58,6	59,9	-	3,9	ja	58,6	59,9	-	3,9	-	-	ja
				1.OG	59,7	61,0	-	5,0	ja	59,7	61,0	-	5,0	-	-	ja
				2.OG	60,8	62,1	-	6,1	ja	60,8	62,1	-	6,1	-	-	ja
				3.OG	61,8	63,1	-	7,1	ja	61,8	63,1	-	7,1	-	-	ja
E		17+350		EG	58,4	59,7	-	3,7	ja	58,4	59,7	-	3,7	-	-	ja
				1.OG	59,6	60,9	-	4,9	ja	59,6	60,9	-	4,9	-	-	ja
				2.OG	60,6	61,9	-	5,9	ja	60,6	61,9	-	5,9	-	-	ja
				3.OG	61,5	62,8	-	6,8	ja	61,5	62,8	-	6,8	-	-	ja
F		17+356		EG	59,0	60,4	-	4,4	ja	59,0	60,4	-	4,4	-	-	ja
				1.OG	60,2	61,5	-	5,5	ja	60,2	61,5	-	5,5	-	-	ja
				2.OG	61,2	62,5	-	6,5	ja	61,2	62,5	-	6,5	-	-	ja
				3.OG	62,0	63,3	-	7,3	ja	62,0	63,3	-	7,3	-	-	ja
G		17+360		EG	59,3	60,6	-	4,6	ja	59,3	60,6	-	4,6	-	-	ja
				1.OG	60,4	61,7	-	5,7	ja	60,4	61,7	-	5,7	-	-	ja
				2.OG	61,3	62,6	-	6,6	ja	61,3	62,6	-	6,6	-	-	ja
				3.OG	62,1	63,4	-	7,4	ja	62,1	63,4	-	7,4	-	-	ja
H	O	17+361		EG	58,3	59,6	-	3,6	ja	58,3	59,6	-	3,6	-	-	ja
				1.OG	59,3	60,6	-	4,6	ja	59,3	60,6	-	4,6	-	-	ja
				2.OG	60,1	61,4	-	5,4	ja	60,1	61,4	-	5,4	-	-	ja
				3.OG	60,7	62,0	-	6,0	ja	60,7	62,0	-	6,0	-	-	ja
I	N	17+344		EG	48,2	49,5	-	-	nein	48,2	49,5	-	-	-	-	nein
				1.OG	50,3	51,6	-	-	nein	50,3	51,6	-	-	-	-	nein
				2.OG	51,9	53,2	-	-	nein	51,9	53,2	-	-	-	-	nein
				3.OG	52,3	53,6	-	-	nein	52,3	53,6	-	-	-	-	nein
J	W	17+327		EG	58,5	59,8	-	3,8	ja	58,5	59,8	-	3,8	-	-	ja
				1.OG	59,6	60,9	-	4,9	ja	59,6	60,9	-	4,9	-	-	ja
				2.OG	60,5	61,8	-	5,8	ja	60,5	61,8	-	5,8	-	-	ja
				3.OG	61,4	62,7	-	6,7	ja	61,4	62,7	-	6,7	-	-	ja
K	S	17+330		EG	59,5	60,8	-	4,8	ja	59,5	60,8	-	4,8	-	-	ja
				1.OG	60,9	62,2	-	6,2	ja	60,9	62,2	-	6,2	-	-	ja
				2.OG	62,0	63,3	-	7,3	ja	62,0	63,3	-	7,3	-	-	ja
				3.OG	63,1	64,4	-	8,4	ja	63,1	64,4	-	8,4	-	-	ja
Bahnhofstraße 40				Anzahl: 2 WE / Gebäude			Grenzwert: 66	/ 56 dB(A)								
A	N	17+315	MI	EG	43,2	44,5	-	-	nein	43,2	44,5	-	-	-	-	nein
				1.OG	45,3	46,6	-	-	nein	45,3	46,6	-	-	-	-	nein

Fassade	Richtung	Stationier. [km]	Nutzung	Geschoß	Bestand ohne Lärmschutz LrT [dB(A)]	Bestand ohne Lärmschutz LrN [dB(A)]	Überschreitung IGW Tag [dB(A)]	Überschreitung IGW Nacht [dB(A)]	Förder-berechtigung ohne LS	Bestand mit Lärmschutz LrT [dB(A)]	Bestand mit Lärmschutz LrN [dB(A)]	Überschreitung IGW Tag [dB(A)]	Überschreitung IGW Nacht [dB(A)]	Minderung zu Bestand Tag [dB(A)]	Minderung zu Bestand Nacht [dB(A)]	Förder-berechtigung i.S.d. Richtl.
B	W	17+314	MI	EG	56,1	57,4	-	1,4	ja	56,1	57,4	-	1,4	-	-	ja
				1.OG	57,7	59,0	-	3,0	ja	57,7	59,0	-	3,0	-	-	ja
C	S	17+318		EG	59,1	60,4	-	4,4	ja	59,1	60,4	-	4,4	-	-	ja
				1.OG	60,7	62,0	-	6,0	ja	60,7	62,0	-	6,0	-	-	ja
D	O	17+321		EG	55,4	56,7	-	0,7	ja	55,4	56,7	-	0,7	-	-	ja
				1.OG	57,0	58,3	-	2,3	ja	57,0	58,3	-	2,3	-	-	ja
E	N	17+318		1.OG	45,4	46,7	-	-	nein	45,4	46,7	-	-	-	-	nein
Bahnhofstraße 42				Anzahl: 2 WE / Gebäude			Grenzwert: 66	/ 56 dB(A)								
A	S	17+300	MI	EG	61,8	63,1	-	7,1	ja	61,8	63,1	-	7,1	-	-	ja
				1.OG	63,1	64,4	-	8,4	ja	63,1	64,4	-	8,4	-	-	ja
				2.OG	64,3	65,6	-	9,6	ja	64,3	65,6	-	9,6	-	-	ja
B	O	17+306		EG	58,1	59,4	-	3,4	ja	58,1	59,4	-	3,4	-	-	ja
				1.OG	59,4	60,7	-	4,7	ja	59,4	60,7	-	4,7	-	-	ja
				2.OG	60,4	61,7	-	5,7	ja	60,4	61,7	-	5,7	-	-	ja
C	N	17+300		EG	43,1	44,4	-	-	nein	43,1	44,4	-	-	-	-	nein
				1.OG	43,9	45,2	-	-	nein	43,9	45,2	-	-	-	-	nein
				2.OG	46,2	47,5	-	-	nein	46,2	47,5	-	-	-	-	nein
D	O	17+293		EG	42,9	44,2	-	-	nein	42,9	44,2	-	-	-	-	nein
				1.OG	43,8	45,1	-	-	nein	43,8	45,1	-	-	-	-	nein
				2.OG	45,5	46,8	-	-	nein	45,5	46,8	-	-	-	-	nein
E	N	17+292		EG	46,9	48,2	-	-	nein	46,9	48,2	-	-	-	-	nein
				1.OG	48,1	49,4	-	-	nein	48,1	49,4	-	-	-	-	nein
				2.OG	49,1	50,4	-	-	nein	49,1	50,4	-	-	-	-	nein
F	W	17+291		EG	56,4	57,7	-	1,7	ja	56,4	57,7	-	1,7	-	-	ja
				1.OG	57,8	59,1	-	3,1	ja	57,8	59,1	-	3,1	-	-	ja
				2.OG	58,9	60,2	-	4,2	ja	58,9	60,2	-	4,2	-	-	ja
G				EG	57,6	58,9	-	2,9	ja	57,6	58,9	-	2,9	-	-	ja
				1.OG	59,2	60,5	-	4,5	ja	59,2	60,5	-	4,5	-	-	ja
				2.OG	60,4	61,7	-	5,7	ja	60,4	61,7	-	5,7	-	-	ja
Bahnhofstraße 44				Anzahl: 2 WE / Gebäude			Grenzwert: 66	/ 56 dB(A)								
B	S	17+274	MI	EG	61,2	62,5	-	6,5	ja	61,2	62,5	-	6,5	-	-	ja
				1.OG	62,5	63,8	-	7,8	ja	62,5	63,8	-	7,8	-	-	ja
				2.OG	63,8	65,1	-	9,1	ja	63,8	65,1	-	9,1	-	-	ja
C	O	17+280		EG	59,0	60,3	-	4,3	ja	59,0	60,3	-	4,3	-	-	ja
				1.OG	60,2	61,5	-	5,5	ja	60,2	61,5	-	5,5	-	-	ja
				2.OG	61,2	62,5	-	6,5	ja	61,2	62,5	-	6,5	-	-	ja
D	N	17+278		EG	49,5	50,8	-	-	nein	49,5	50,8	-	-	-	-	nein
				1.OG	50,4	51,7	-	-	nein	50,4	51,7	-	-	-	-	nein
				2.OG	48,5	49,8	-	-	nein	48,5	49,8	-	-	-	-	nein
E		17+273		2.OG	46,9	48,2	-	-	nein	46,9	48,2	-	-	-	-	nein

Fassade	Richtung	Stationier. [km]	Nutzung	Geschoß	Bestand ohne Lärmschutz LrT [dB(A)]	Bestand ohne Lärmschutz LrN [dB(A)]	Überschreitung IGW Tag [dB(A)]	Überschreitung IGW Nacht [dB(A)]	Förderberechtigung ohne LS	Bestand mit Lärmschutz LrT [dB(A)]	Bestand mit Lärmschutz LrN [dB(A)]	Überschreitung IGW Tag [dB(A)]	Überschreitung IGW Nacht [dB(A)]	Minderung zu Bestand Tag [dB(A)]	Minderung zu Bestand Nacht [dB(A)]	Förderberechtigung i.S.d. Richtl.
Bahnhofstraße 46				Anzahl: 2 WE / Gebäude			Grenzwert: 66	/ 56 dB(A)								
B	N	17+265	MI	EG	42,8	44,1	-	-	nein	42,8	44,1	-	-	-	-	nein
				1.OG	43,7	45,0	-	-	nein	43,7	45,0	-	-	-	-	nein
				2.OG	44,9	46,2	-	-	nein	44,9	46,2	-	-	-	-	nein
C		17+261		2.OG	45,4	46,6	-	-	nein	45,4	46,6	-	-	-	-	nein
D	W	17+257		EG	48,4	49,5	-	-	nein	48,4	49,5	-	-	-	-	nein
				1.OG	50,2	51,3	-	-	nein	50,2	51,3	-	-	-	-	nein
				2.OG	53,9	55,2	-	-	nein	53,9	55,2	-	-	-	-	nein
E	S	17+263		EG	59,9	61,2	-	5,2	ja	59,9	61,2	-	5,2	-	-	ja
				1.OG	61,2	62,5	-	6,5	ja	61,2	62,5	-	6,5	-	-	ja
				2.OG	62,6	63,8	-	7,8	ja	62,6	63,8	-	7,8	-	-	ja
Bahnhofstraße 48				Anzahl: 2 WE / Gebäude			Grenzwert: 66	/ 56 dB(A)								
A	S	17+260	MI	EG	47,0	48,3	-	-	nein	47,0	48,3	-	-	-	-	nein
				1.OG	51,5	52,8	-	-	nein	51,5	52,8	-	-	-	-	nein
				2.OG	55,7	57,1	-	1,1	ja	55,7	57,1	-	1,1	-	-	ja
				3.OG	59,1	60,4	-	4,4	ja	59,1	60,4	-	4,4	-	-	ja
				4.OG	61,4	62,7	-	6,7	ja	61,4	62,7	-	6,7	-	-	ja
B	O	17+261		EG	49,3	50,6	-	-	nein	49,3	50,6	-	-	-	-	nein
				1.OG	51,6	52,9	-	-	nein	51,6	52,9	-	-	-	-	nein
				2.OG	54,8	56,1	-	0,1	ja	54,8	56,1	-	0,1	-	-	ja
				3.OG	57,8	59,2	-	3,2	ja	57,8	59,2	-	3,2	-	-	ja
				4.OG	59,9	61,3	-	5,3	ja	59,9	61,3	-	5,3	-	-	ja
C	S	17+263		EG	52,7	54,0	-	-	nein	52,7	54,0	-	-	-	-	nein
				1.OG	54,0	55,3	-	-	nein	54,0	55,3	-	-	-	-	nein
				2.OG	56,1	57,4	-	1,4	ja	56,1	57,4	-	1,4	-	-	ja
				3.OG	58,5	59,9	-	3,9	ja	58,5	59,9	-	3,9	-	-	ja
				4.OG	59,8	61,1	-	5,1	ja	59,8	61,1	-	5,1	-	-	ja
D	O	17+264		EG	52,0	53,4	-	-	nein	52,0	53,4	-	-	-	-	nein
				1.OG	53,2	54,5	-	-	nein	53,2	54,5	-	-	-	-	nein
				2.OG	54,7	56,0	-	-	nein	54,7	56,0	-	-	-	-	nein
				3.OG	56,4	57,8	-	1,8	ja	56,4	57,8	-	1,8	-	-	ja
				4.OG	57,4	58,7	-	2,7	ja	57,4	58,7	-	2,7	-	-	ja
E	N	17+259		EG	41,1	42,4	-	-	nein	41,1	42,4	-	-	-	-	nein
				1.OG	43,0	44,2	-	-	nein	43,0	44,2	-	-	-	-	nein
				2.OG	45,3	46,6	-	-	nein	45,3	46,6	-	-	-	-	nein
				3.OG	45,7	47,0	-	-	nein	45,7	47,0	-	-	-	-	nein
				4.OG	46,6	47,9	-	-	nein	46,6	47,9	-	-	-	-	nein
F	W	17+255		EG	40,6	41,9	-	-	nein	40,6	41,9	-	-	-	-	nein
				1.OG	40,7	42,0	-	-	nein	40,7	42,0	-	-	-	-	nein
				2.OG	41,2	42,5	-	-	nein	41,2	42,5	-	-	-	-	nein

Fassade	Richtung	Stationier. [km]	Nutzung	Geschoß	Bestand ohne Lärmschutz LrT [dB(A)]	Bestand ohne Lärmschutz LrN [dB(A)]	Überschreitung IGW Tag [dB(A)]	Überschreitung IGW Nacht [dB(A)]	Förder-berechtigung ohne LS	Bestand mit Lärmschutz LrT [dB(A)]	Bestand mit Lärmschutz LrN [dB(A)]	Überschreitung IGW Tag [dB(A)]	Überschreitung IGW Nacht [dB(A)]	Minderung zu Bestand Tag [dB(A)]	Minderung zu Bestand Nacht [dB(A)]	Förder-berechtigung i.S.d. Richtl.
F	W	17+255	MI	3.OG	41,6	42,9	-	-	nein	41,6	42,9	-	-	-	-	nein
				4.OG	44,4	45,6	-	-	nein	44,4	45,6	-	-	-	-	nein
G	N	17+250		EG	41,3	42,6	-	-	nein	41,3	42,6	-	-	-	-	nein
				1.OG	42,6	44,0	-	-	nein	42,6	44,0	-	-	-	-	nein
				2.OG	44,9	46,3	-	-	nein	44,9	46,3	-	-	-	-	nein
				3.OG	45,8	47,2	-	-	nein	45,8	47,2	-	-	-	-	nein
				4.OG	47,4	48,7	-	-	nein	47,4	48,7	-	-	-	-	nein
H	W	17+246		EG	43,2	44,4	-	-	nein	43,2	44,4	-	-	-	-	nein
				1.OG	43,8	45,1	-	-	nein	43,8	45,1	-	-	-	-	nein
				2.OG	44,8	46,0	-	-	nein	44,8	46,0	-	-	-	-	nein
				3.OG	46,2	47,4	-	-	nein	46,2	47,4	-	-	-	-	nein
				4.OG	48,5	49,7	-	-	nein	48,5	49,7	-	-	-	-	nein
I				EG	48,6	49,9	-	-	nein	48,6	49,9	-	-	-	-	nein
				1.OG	49,6	50,9	-	-	nein	49,6	50,9	-	-	-	-	nein
				2.OG	50,6	51,9	-	-	nein	50,6	51,9	-	-	-	-	nein
				3.OG	51,8	53,1	-	-	nein	51,8	53,1	-	-	-	-	nein
				4.OG	53,1	54,4	-	-	nein	53,1	54,4	-	-	-	-	nein
J	S	17+247		EG	49,9	51,2	-	-	nein	49,9	51,2	-	-	-	-	nein
				1.OG	51,3	52,6	-	-	nein	51,3	52,6	-	-	-	-	nein
				2.OG	52,8	54,1	-	-	nein	52,8	54,1	-	-	-	-	nein
				3.OG	54,4	55,7	-	-	nein	54,4	55,7	-	-	-	-	nein
				4.OG	56,1	57,4	-	1,4	ja	56,1	57,4	-	1,4	-	-	ja
K	W	17+249		EG	48,9	50,2	-	-	nein	48,9	50,2	-	-	-	-	nein
				1.OG	50,8	52,1	-	-	nein	50,8	52,1	-	-	-	-	nein
				2.OG	53,1	54,4	-	-	nein	53,1	54,4	-	-	-	-	nein
				3.OG	55,2	56,6	-	0,6	ja	55,2	56,6	-	0,6	-	-	ja
				4.OG	57,1	58,5	-	2,5	ja	57,1	58,5	-	2,5	-	-	ja
L		17+250		EG	45,0	46,2	-	-	nein	45,0	46,2	-	-	-	-	nein
				1.OG	49,7	51,1	-	-	nein	49,7	51,1	-	-	-	-	nein
				2.OG	52,7	54,1	-	-	nein	52,7	54,1	-	-	-	-	nein
				3.OG	55,2	56,6	-	0,6	ja	55,2	56,6	-	0,6	-	-	ja
				4.OG	57,9	59,3	-	3,3	ja	57,9	59,3	-	3,3	-	-	ja
M	S	17+252		EG	50,0	51,2	-	-	nein	50,0	51,2	-	-	-	-	nein
				1.OG	52,9	54,2	-	-	nein	52,9	54,2	-	-	-	-	nein
				2.OG	56,5	57,8	-	1,8	ja	56,5	57,8	-	1,8	-	-	ja
				3.OG	59,2	60,6	-	4,6	ja	59,2	60,6	-	4,6	-	-	ja
				4.OG	61,2	62,5	-	6,5	ja	61,2	62,5	-	6,5	-	-	ja
N	O	17+253		EG	50,5	51,7	-	-	nein	50,5	51,7	-	-	-	-	nein
				1.OG	52,6	53,9	-	-	nein	52,6	53,9	-	-	-	-	nein
				2.OG	56,8	58,2	-	2,2	ja	56,8	58,2	-	2,2	-	-	ja
				3.OG	60,2	61,6	-	5,6	ja	60,2	61,6	-	5,6	-	-	ja

Fassade	Richtung	Stationier. [km]	Nutzung	Geschoß	Bestand ohne Lärmschutz LrT [dB(A)]	Bestand ohne Lärmschutz LrN [dB(A)]	Überschreitung IGW Tag [dB(A)]	Überschreitung IGW Nacht [dB(A)]	Förder-berechtigung ohne LS	Bestand mit Lärmschutz LrT [dB(A)]	Bestand mit Lärmschutz LrN [dB(A)]	Überschreitung IGW Tag [dB(A)]	Überschreitung IGW Nacht [dB(A)]	Minderung zu Bestand Tag [dB(A)]	Minderung zu Bestand Nacht [dB(A)]	Förder-berechtigung i.S.d. Richtl.
N	O	17+253	MI	4.OG	62,2	63,5	-	7,5	ja	62,2	63,5	-	7,5	-	-	ja
O	S	17+256		EG	47,5	48,8	-	-	nein	47,5	48,8	-	-	-	-	nein
				1.OG	51,6	52,9	-	-	nein	51,6	52,9	-	-	-	-	nein
				2.OG	55,7	57,1	-	1,1	ja	55,7	57,1	-	1,1	-	-	ja
				3.OG	58,9	60,3	-	4,3	ja	58,9	60,3	-	4,3	-	-	ja
				4.OG	61,0	62,4	-	6,4	ja	61,0	62,4	-	6,4	-	-	ja
Bahnhofstraße 48/1				Anzahl: 2 WE / Gebäude			Grenzwert: 66	/ 56 dB(A)								
A	W	17+219	MI	EG	48,6	49,6	-	-	nein	48,6	49,6	-	-	-	-	nein
				1.OG	50,7	51,9	-	-	nein	50,7	51,9	-	-	-	-	nein
				2.OG	52,7	53,9	-	-	nein	52,7	53,9	-	-	-	-	nein
				3.OG	55,0	56,1	-	0,1	ja	55,0	56,1	-	0,1	-	-	ja
				4.OG	56,8	58,0	-	2,0	ja	56,8	58,0	-	2,0	-	-	ja
B	S	17+220		EG	52,6	53,7	-	-	nein	52,6	53,7	-	-	-	-	nein
				1.OG	54,2	55,3	-	-	nein	54,2	55,3	-	-	-	-	nein
				2.OG	55,8	56,9	-	0,9	ja	55,8	56,9	-	0,9	-	-	ja
				3.OG	57,9	59,1	-	3,1	ja	57,9	59,1	-	3,1	-	-	ja
				4.OG	59,8	61,0	-	5,0	ja	59,8	61,0	-	5,0	-	-	ja
C	W	17+221		EG	51,7	52,8	-	-	nein	51,7	52,8	-	-	-	-	nein
				1.OG	53,3	54,4	-	-	nein	53,3	54,4	-	-	-	-	nein
				2.OG	54,8	56,0	-	-	nein	54,8	56,0	-	-	-	-	nein
				3.OG	57,0	58,2	-	2,2	ja	57,0	58,2	-	2,2	-	-	ja
				4.OG	58,9	60,2	-	4,2	ja	58,9	60,2	-	4,2	-	-	ja
D	S	17+226		EG	55,5	56,7	-	0,7	ja	55,5	56,7	-	0,7	-	-	ja
				1.OG	57,0	58,2	-	2,2	ja	57,0	58,2	-	2,2	-	-	ja
				2.OG	58,3	59,6	-	3,6	ja	58,3	59,6	-	3,6	-	-	ja
				3.OG	59,6	60,9	-	4,9	ja	59,6	60,9	-	4,9	-	-	ja
				4.OG	61,5	62,8	-	6,8	ja	61,5	62,8	-	6,8	-	-	ja
E		17+232		EG	55,8	57,0	-	1,0	ja	55,8	57,0	-	1,0	-	-	ja
				1.OG	57,2	58,4	-	2,4	ja	57,2	58,4	-	2,4	-	-	ja
				2.OG	58,6	59,9	-	3,9	ja	58,6	59,9	-	3,9	-	-	ja
				3.OG	59,9	61,2	-	5,2	ja	59,9	61,2	-	5,2	-	-	ja
				4.OG	61,7	63,0	-	7,0	ja	61,7	63,0	-	7,0	-	-	ja
F	O	17+234		EG	56,4	57,7	-	1,7	ja	56,4	57,7	-	1,7	-	-	ja
				1.OG	57,6	58,9	-	2,9	ja	57,6	58,9	-	2,9	-	-	ja
				2.OG	59,1	60,4	-	4,4	ja	59,1	60,4	-	4,4	-	-	ja
				3.OG	60,1	61,4	-	5,4	ja	60,1	61,4	-	5,4	-	-	ja
				4.OG	61,5	62,8	-	6,8	ja	61,5	62,8	-	6,8	-	-	ja
G	S	17+238		EG	54,8	56,1	-	0,1	ja	54,8	56,1	-	0,1	-	-	ja
				1.OG	56,4	57,7	-	1,7	ja	56,4	57,7	-	1,7	-	-	ja
				2.OG	58,2	59,5	-	3,5	ja	58,2	59,5	-	3,5	-	-	ja
				3.OG	59,6	60,9	-	4,9	ja	59,6	60,9	-	4,9	-	-	ja

Fassade	Richtung	Stationier. [km]	Nutzung	Geschoß	Bestand ohne Lärmschutz LrT [dB(A)]	Bestand ohne Lärmschutz LrN [dB(A)]	Überschreitung IGW Tag [dB(A)]	Überschreitung IGW Nacht [dB(A)]	Förder-berechtigung ohne LS	Bestand mit Lärmschutz LrT [dB(A)]	Bestand mit Lärmschutz LrN [dB(A)]	Überschreitung IGW Tag [dB(A)]	Überschreitung IGW Nacht [dB(A)]	Minderung zu Bestand Tag [dB(A)]	Minderung zu Bestand Nacht [dB(A)]	Förder-berechtigung i.S.d. Richtl.
G	S	17+238	MI	4.OG	61,5	62,8	-	6,8	ja	61,5	62,8	-	6,8	-	-	ja
H	O	17+241		EG	52,4	53,7	-	-	nein	52,4	53,7	-	-	-	-	nein
				1.OG	53,9	55,2	-	-	nein	53,9	55,2	-	-	-	-	nein
				2.OG	56,0	57,4	-	1,4	ja	56,0	57,4	-	1,4	-	-	ja
				3.OG	57,5	58,9	-	2,9	ja	57,5	58,9	-	2,9	-	-	ja
				4.OG	59,1	60,4	-	4,4	ja	59,1	60,4	-	4,4	-	-	ja
I	N	17+236		EG	44,1	45,2	-	-	nein	44,1	45,2	-	-	-	-	nein
				1.OG	46,4	47,6	-	-	nein	46,4	47,6	-	-	-	-	nein
				2.OG	47,0	48,2	-	-	nein	47,0	48,2	-	-	-	-	nein
				3.OG	47,8	49,0	-	-	nein	47,8	49,0	-	-	-	-	nein
				4.OG	48,7	49,9	-	-	nein	48,7	49,9	-	-	-	-	nein
J		17+229		EG	42,4	43,7	-	-	nein	42,4	43,7	-	-	-	-	nein
				1.OG	43,3	44,6	-	-	nein	43,3	44,6	-	-	-	-	nein
				2.OG	43,8	45,1	-	-	nein	43,8	45,1	-	-	-	-	nein
				3.OG	44,3	45,7	-	-	nein	44,3	45,7	-	-	-	-	nein
				4.OG	45,1	46,4	-	-	nein	45,1	46,4	-	-	-	-	nein
K	O	17+228		EG	42,8	44,0	-	-	nein	42,8	44,0	-	-	-	-	nein
				1.OG	43,4	44,7	-	-	nein	43,4	44,7	-	-	-	-	nein
				2.OG	43,7	44,9	-	-	nein	43,7	44,9	-	-	-	-	nein
				3.OG	44,0	45,3	-	-	nein	44,0	45,3	-	-	-	-	nein
				4.OG	45,2	46,5	-	-	nein	45,2	46,5	-	-	-	-	nein
L	N	17+227		EG	42,6	43,8	-	-	nein	42,6	43,8	-	-	-	-	nein
				1.OG	43,0	44,3	-	-	nein	43,0	44,3	-	-	-	-	nein
				2.OG	44,3	45,6	-	-	nein	44,3	45,6	-	-	-	-	nein
				3.OG	45,5	46,8	-	-	nein	45,5	46,8	-	-	-	-	nein
				4.OG	47,5	48,8	-	-	nein	47,5	48,8	-	-	-	-	nein
M	O	17+226		EG	42,3	43,6	-	-	nein	42,3	43,6	-	-	-	-	nein
				1.OG	42,6	43,9	-	-	nein	42,6	43,9	-	-	-	-	nein
				2.OG	43,9	45,2	-	-	nein	43,9	45,2	-	-	-	-	nein
				3.OG	45,6	46,9	-	-	nein	45,6	46,9	-	-	-	-	nein
				4.OG	48,0	49,3	-	-	nein	48,0	49,3	-	-	-	-	nein
N	N	17+224		EG	42,7	43,9	-	-	nein	42,7	43,9	-	-	-	-	nein
				1.OG	43,4	44,7	-	-	nein	43,4	44,7	-	-	-	-	nein
				2.OG	44,7	46,0	-	-	nein	44,7	46,0	-	-	-	-	nein
				3.OG	46,7	48,1	-	-	nein	46,7	48,1	-	-	-	-	nein
				4.OG	49,1	50,4	-	-	nein	49,1	50,4	-	-	-	-	nein
O	W	17+223		EG	42,1	43,3	-	-	nein	42,1	43,3	-	-	-	-	nein
				1.OG	42,9	44,1	-	-	nein	42,9	44,1	-	-	-	-	nein
				2.OG	43,6	44,8	-	-	nein	43,6	44,8	-	-	-	-	nein
				3.OG	44,8	46,0	-	-	nein	44,8	46,0	-	-	-	-	nein
				4.OG	46,7	47,8	-	-	nein	46,7	47,8	-	-	-	-	nein

Fassade	Richtung	Stationier. [km]	Nutzung	Geschoß	Bestand ohne Lärmschutz LrT [dB(A)]	Bestand ohne Lärmschutz LrN [dB(A)]	Überschreitung IGW Tag [dB(A)]	Überschreitung IGW Nacht [dB(A)]	Förder-berechtigung ohne LS	Bestand mit Lärmschutz LrT [dB(A)]	Bestand mit Lärmschutz LrN [dB(A)]	Überschreitung IGW Tag [dB(A)]	Überschreitung IGW Nacht [dB(A)]	Minderung zu Bestand Tag [dB(A)]	Minderung zu Bestand Nacht [dB(A)]	Förder-berechtigung i.S.d. Richtl.
P	N	17+221	MI	EG	42,3	43,6	-	-	nein	42,3	43,6	-	-	-	-	nein
				1.OG	43,0	44,2	-	-	nein	43,0	44,2	-	-	-	-	nein
				2.OG	44,4	45,6	-	-	nein	44,4	45,6	-	-	-	-	nein
				3.OG	46,3	47,5	-	-	nein	46,3	47,5	-	-	-	-	nein
				4.OG	48,0	49,3	-	-	nein	48,0	49,3	-	-	-	-	nein
Bahnhofstraße 50				Anzahl: 2 WE / Gebäude			Grenzwert: 66	/ 56 dB(A)								
A	N	17+175	MI	EG	44,1	45,2	-	-	nein	44,1	45,2	-	-	-	-	nein
				1.OG	45,2	46,4	-	-	nein	45,2	46,4	-	-	-	-	nein
				2.OG	47,3	48,5	-	-	nein	47,3	48,5	-	-	-	-	nein
B	W	17+172		EG	58,7	59,7	-	3,7	ja	58,7	59,7	-	3,7	-	-	ja
				1.OG	60,0	61,0	-	5,0	ja	60,0	61,0	-	5,0	-	-	ja
				2.OG	60,9	61,9	-	5,9	ja	60,9	61,9	-	5,9	-	-	ja
C	S	17+181		EG	59,2	60,2	-	4,2	ja	59,2	60,2	-	4,2	-	-	ja
				1.OG	60,6	61,7	-	5,7	ja	60,6	61,7	-	5,7	-	-	ja
				2.OG	61,9	63,0	-	7,0	ja	61,9	63,0	-	7,0	-	-	ja
D	O	17+191		EG	48,8	50,0	-	-	nein	48,8	50,0	-	-	-	-	nein
				1.OG	50,1	51,4	-	-	nein	50,1	51,4	-	-	-	-	nein
				2.OG	54,0	55,4	-	-	nein	54,0	55,4	-	-	-	-	nein
E	N	17+188		EG	43,9	45,1	-	-	nein	43,9	45,1	-	-	-	-	nein
				1.OG	44,8	46,0	-	-	nein	44,8	46,0	-	-	-	-	nein
				2.OG	46,2	47,4	-	-	nein	46,2	47,4	-	-	-	-	nein
F		17+182		EG	43,7	44,9	-	-	nein	43,7	44,9	-	-	-	-	nein
				1.OG	44,5	45,6	-	-	nein	44,5	45,6	-	-	-	-	nein
				2.OG	46,3	47,5	-	-	nein	46,3	47,5	-	-	-	-	nein
Bahnhofstraße 52				Anzahl: 2 WE / Gebäude			Grenzwert: 66	/ 56 dB(A)								
B	S	17+157	MI	EG	62,0	63,0	-	7,0	ja	62,0	63,0	-	7,0	-	-	ja
				1.OG	63,3	64,3	-	8,3	ja	63,3	64,3	-	8,3	-	-	ja
				2.OG	64,2	65,2	-	9,2	ja	64,2	65,2	-	9,2	-	-	ja
C	O	17+163		EG	57,5	58,7	-	2,7	ja	57,5	58,7	-	2,7	-	-	ja
				1.OG	58,2	59,4	-	3,4	ja	58,2	59,4	-	3,4	-	-	ja
				2.OG	59,5	60,7	-	4,7	ja	59,5	60,7	-	4,7	-	-	ja
D	N	17+157		EG	43,9	45,1	-	-	nein	43,9	45,1	-	-	-	-	nein
				1.OG	45,9	47,1	-	-	nein	45,9	47,1	-	-	-	-	nein
				2.OG	48,8	49,9	-	-	nein	48,8	49,9	-	-	-	-	nein
E	W	17+152		EG	43,6	44,7	-	-	nein	43,6	44,7	-	-	-	-	nein
				1.OG	45,0	46,1	-	-	nein	45,0	46,1	-	-	-	-	nein
				2.OG	50,2	51,2	-	-	nein	50,2	51,2	-	-	-	-	nein
Bahnhofstraße 58				Anzahl: 2 WE / Gebäude			Grenzwert: 66	/ 56 dB(A)								
B	N	17+142	MI	EG	44,3	45,4	-	-	nein	44,3	45,4	-	-	-	-	nein

Fassade	Richtung	Stationier. [km]	Nutzung	Geschoß	Bestand ohne Lärmschutz LrT [dB(A)]	Bestand ohne Lärmschutz LrN [dB(A)]	Überschreitung IGW Tag [dB(A)]	Überschreitung IGW Nacht [dB(A)]	Förder-berechtigung ohne LS	Bestand mit Lärmschutz LrT [dB(A)]	Bestand mit Lärmschutz LrN [dB(A)]	Überschreitung IGW Tag [dB(A)]	Überschreitung IGW Nacht [dB(A)]	Minderung zu Bestand Tag [dB(A)]	Minderung zu Bestand Nacht [dB(A)]	Förder-berechtigung i.S.d. Richtl.
B	N	17+142	MI	1.OG	45,8	46,9	-	-	nein	45,8	46,9	-	-	-	-	nein
C	W	17+132		EG	59,8	60,8	-	4,8	ja	59,8	60,8	-	4,8	-	-	ja
				1.OG	60,9	61,8	-	5,8	ja	60,9	61,8	-	5,8	-	-	ja
D	S	17+142		EG	62,5	63,5	-	7,5	ja	62,5	63,5	-	7,5	-	-	ja
				1.OG	63,7	64,7	-	8,7	ja	63,7	64,7	-	8,7	-	-	ja
Bahnhofstraße 60				Anzahl: 2 WE / Gebäude			Grenzwert: 66	/ 56 dB(A)								
A	O	17+117	MI	EG	60,0	61,0	-	5,0	ja	60,0	61,0	-	5,0	-	-	ja
				1.OG	61,0	62,0	-	6,0	ja	61,0	62,0	-	6,0	-	-	ja
B	N	17+113		EG	43,9	45,0	-	-	nein	43,9	45,0	-	-	-	-	nein
				1.OG	45,0	46,0	-	-	nein	45,0	46,0	-	-	-	-	nein
C	W	17+107		EG	59,4	60,4	-	4,4	ja	59,4	60,4	-	4,4	-	-	ja
				1.OG	60,6	61,6	-	5,6	ja	60,6	61,6	-	5,6	-	-	ja
D	S	17+112		EG	63,3	64,3	-	8,3	ja	63,3	64,3	-	8,3	-	-	ja
				1.OG	64,4	65,4	-	9,4	ja	64,4	65,4	-	9,4	-	-	ja
Bahnhofstraße 64				Anzahl: 2 WE / Gebäude			Grenzwert: 66	/ 56 dB(A)								
A	O	17+093	MI	EG	61,4	62,4	-	6,4	ja	61,4	62,4	-	6,4	-	-	ja
				1.OG	62,2	63,2	-	7,2	ja	62,2	63,2	-	7,2	-	-	ja
				2.OG	63,0	64,0	-	8,0	ja	63,0	64,0	-	8,0	-	-	ja
B				EG	60,5	61,5	-	5,5	ja	60,5	61,5	-	5,5	-	-	ja
				1.OG	61,5	62,5	-	6,5	ja	61,5	62,5	-	6,5	-	-	ja
				2.OG	62,2	63,2	-	7,2	ja	62,2	63,2	-	7,2	-	-	ja
C	N	17+092		EG	45,1	46,1	-	-	nein	45,1	46,1	-	-	-	-	nein
				1.OG	46,5	47,6	-	-	nein	46,5	47,6	-	-	-	-	nein
				2.OG	48,0	49,1	-	-	nein	48,0	49,1	-	-	-	-	nein
D		17+088		EG	44,5	45,6	-	-	nein	44,5	45,6	-	-	-	-	nein
				1.OG	45,5	46,6	-	-	nein	45,5	46,6	-	-	-	-	nein
				2.OG	47,2	48,3	-	-	nein	47,2	48,3	-	-	-	-	nein
E		17+084		EG	45,2	46,3	-	-	nein	45,2	46,3	-	-	-	-	nein
				1.OG	45,8	46,9	-	-	nein	45,8	46,9	-	-	-	-	nein
				2.OG	47,5	48,6	-	-	nein	47,5	48,6	-	-	-	-	nein
F		17+076		EG	45,5	46,7	-	-	nein	45,5	46,7	-	-	-	-	nein
				1.OG	46,3	47,4	-	-	nein	46,3	47,4	-	-	-	-	nein
				2.OG	48,8	49,9	-	-	nein	48,8	49,9	-	-	-	-	nein
G	W	17+070		EG	56,7	57,8	-	1,8	ja	56,7	57,8	-	1,8	-	-	ja
				1.OG	59,8	60,8	-	4,8	ja	59,8	60,8	-	4,8	-	-	ja
				2.OG	61,2	62,2	-	6,2	ja	61,2	62,2	-	6,2	-	-	ja
H	S	17+080		EG	63,0	64,1	-	8,1	ja	63,0	64,1	-	8,1	-	-	ja
				1.OG	64,3	65,3	-	9,3	ja	64,3	65,3	-	9,3	-	-	ja
				2.OG	65,2	66,2	-	10,2	ja	65,2	66,2	-	10,2	-	-	ja
I		17+091		EG	63,5	64,5	-	8,5	ja	63,5	64,5	-	8,5	-	-	ja

Fassade	Richtung	Stationier. [km]	Nutzung	Geschoß	Bestand ohne Lärmschutz LrT [dB(A)]	Bestand ohne Lärmschutz LrN [dB(A)]	Überschreitung IGW Tag [dB(A)]	Überschreitung IGW Nacht [dB(A)]	Förder-berechtigung ohne LS	Bestand mit Lärmschutz LrT [dB(A)]	Bestand mit Lärmschutz LrN [dB(A)]	Überschreitung IGW Tag [dB(A)]	Überschreitung IGW Nacht [dB(A)]	Minderung zu Bestand Tag [dB(A)]	Minderung zu Bestand Nacht [dB(A)]	Förder-berechtigung i.S.d. Richtl.
I	S	17+091	MI	1.OG	64,5	65,5	-	9,5	ja	64,5	65,5	-	9,5	-	-	ja
				2.OG	65,3	66,3	-	10,3	ja	65,3	66,3	-	10,3	-	-	ja
Bannzaunstraße 2				Anzahl: 2 WE / Gebäude			Grenzwert: 64	/ 54 dB(A)								
A	SW	13+523	WA	EG	56,7	57,7	-	3,7	ja	50,5	51,5	-	-	6,2	6,2	nein
				1.OG	58,1	59,1	-	5,1	ja	53,1	54,0	-	-	5,0	5,1	nein
				2.OG	59,1	60,1	-	6,1	ja	54,4	55,4	-	1,4	4,7	4,7	ja
B	SO	13+527		EG	54,4	55,3	-	1,3	ja	49,7	50,6	-	-	4,7	4,7	nein
				1.OG	56,8	57,7	-	3,7	ja	51,1	52,0	-	-	5,7	5,7	nein
				2.OG	57,5	58,5	-	4,5	ja	52,0	52,9	-	-	5,5	5,6	nein
C	NO	13+517		EG	48,0	49,0	-	-	nein	44,3	45,3	-	-	3,7	3,7	nein
				1.OG	49,8	50,8	-	-	nein	45,3	46,3	-	-	4,5	4,5	nein
				2.OG	50,9	51,9	-	-	nein	46,7	47,6	-	-	4,2	4,3	nein
D	NW	13+511		EG	48,0	49,1	-	-	nein	45,4	46,4	-	-	2,6	2,7	nein
				1.OG	50,4	51,4	-	-	nein	47,5	48,5	-	-	2,9	2,9	nein
				2.OG	52,9	53,9	-	-	nein	50,5	51,5	-	-	2,4	2,4	nein
E	SW	13+512		EG	56,3	57,3	-	3,3	ja	50,2	51,2	-	-	6,1	6,1	nein
				1.OG	57,4	58,4	-	4,4	ja	52,5	53,5	-	-	4,9	4,9	nein
				2.OG	58,5	59,5	-	5,5	ja	54,2	55,2	-	1,2	4,3	4,3	ja
Bannzaunstraße 3				Anzahl: 2 WE / Gebäude			Grenzwert: 64	/ 54 dB(A)								
A	SO	13+539	WA	1.OG	52,9	53,8	-	-	nein	48,3	49,2	-	-	4,6	4,6	nein
				2.OG	54,8	55,8	-	1,8	ja	50,6	51,5	-	-	4,2	4,3	nein
B	NO			EG	41,8	42,8	-	-	nein	41,6	42,6	-	-	0,2	0,2	nein
				1.OG	43,2	44,1	-	-	nein	42,5	43,4	-	-	0,7	0,7	nein
				2.OG	45,3	46,2	-	-	nein	44,2	45,1	-	-	1,1	1,1	nein
C	SO	13+538		EG	43,5	44,4	-	-	nein	42,7	43,7	-	-	0,8	0,7	nein
				1.OG	46,3	47,2	-	-	nein	44,1	44,9	-	-	2,2	2,3	nein
				2.OG	49,9	50,7	-	-	nein	47,5	48,3	-	-	2,4	2,4	nein
D	NO	13+526		EG	44,1	45,1	-	-	nein	42,7	43,7	-	-	1,4	1,4	nein
				1.OG	45,8	46,7	-	-	nein	43,9	44,8	-	-	1,9	1,9	nein
				2.OG	47,6	48,5	-	-	nein	45,9	46,7	-	-	1,7	1,8	nein
E	NW	13+517		EG	46,7	47,6	-	-	nein	43,3	44,3	-	-	3,4	3,3	nein
				1.OG	48,5	49,5	-	-	nein	45,4	46,3	-	-	3,1	3,2	nein
				2.OG	52,3	53,3	-	-	nein	49,6	50,6	-	-	2,7	2,7	nein
F	SW	13+527		EG	54,2	55,2	-	1,2	ja	47,7	48,7	-	-	6,5	6,5	nein
				1.OG	55,3	56,3	-	2,3	ja	50,1	51,1	-	-	5,2	5,2	nein
				2.OG	57,0	58,0	-	4,0	ja	52,5	53,5	-	-	4,5	4,5	nein
Bannzaunstraße 4				Anzahl: 2 WE / Gebäude			Grenzwert: 64	/ 54 dB(A)								
A	SW	13+550	WA	EG	58,2	59,1	-	5,1	ja	53,0	53,9	-	-	5,2	5,2	nein
				1.OG	58,9	59,9	-	5,9	ja	53,8	54,8	-	0,8	5,1	5,1	ja

Fassade	Richtung	Stationier. [km]	Nutzung	Geschoß	Bestand ohne Lärmschutz LrT [dB(A)]	Bestand ohne Lärmschutz LrN [dB(A)]	Überschreitung IGW Tag [dB(A)]	Überschreitung IGW Nacht [dB(A)]	Förder-berechtigung ohne LS	Bestand mit Lärmschutz LrT [dB(A)]	Bestand mit Lärmschutz LrN [dB(A)]	Überschreitung IGW Tag [dB(A)]	Überschreitung IGW Nacht [dB(A)]	Minderung zu Bestand Tag [dB(A)]	Minderung zu Bestand Nacht [dB(A)]	Förder-berechtigung i.S.d. Richtl.
A	SW	13+550	WA	2.OG	59,5	60,5	-	6,5	ja	54,6	55,6	-	1,6	4,9	4,9	ja
B		13+554		EG	58,0	59,0	-	5,0	ja	52,9	53,8	-	-	5,1	5,2	nein
				1.OG	58,8	59,8	-	5,8	ja	53,8	54,8	-	0,8	5,0	5,0	ja
				2.OG	59,4	60,4	-	6,4	ja	54,5	55,5	-	1,5	4,9	4,9	ja
C		13+561		EG	58,3	59,3	-	5,3	ja	53,1	54,0	-	-	5,2	5,3	nein
				1.OG	58,9	59,8	-	5,8	ja	53,9	54,8	-	0,8	5,0	5,0	ja
				2.OG	59,5	60,5	-	6,5	ja	54,6	55,6	-	1,6	4,9	4,9	ja
D	SO	13+563		EG	54,9	55,9	-	1,9	ja	47,3	48,2	-	-	7,6	7,7	nein
				1.OG	55,4	56,4	-	2,4	ja	48,1	49,0	-	-	7,3	7,4	nein
				2.OG	56,1	57,1	-	3,1	ja	49,7	50,6	-	-	6,4	6,5	nein
E	NO	13+554		EG	44,7	45,7	-	-	nein	43,8	44,7	-	-	0,9	1,0	nein
				1.OG	47,8	48,8	-	-	nein	45,2	46,1	-	-	2,6	2,7	nein
				2.OG	49,3	50,2	-	-	nein	46,9	47,7	-	-	2,4	2,5	nein
F	NW	13+549		EG	54,7	55,7	-	1,7	ja	49,6	50,5	-	-	5,1	5,2	nein
				1.OG	55,9	56,9	-	2,9	ja	51,8	52,8	-	-	4,1	4,1	nein
				2.OG	56,9	57,9	-	3,9	ja	53,0	54,0	-	-	3,9	3,9	nein
Bannzaunstraße 5				Anzahl: 2 WE / Gebäude			Grenzwert: 64	/ 54 dB(A)								
A	NO	13+556	WA	1.OG	46,1	47,0	-	-	nein	44,2	45,0	-	-	1,9	2,0	nein
B	NW	13+554		1.OG	51,5	52,4	-	-	nein	48,3	49,3	-	-	3,2	3,1	nein
C				EG	49,7	50,7	-	-	nein	46,3	47,2	-	-	3,4	3,5	nein
				1.OG	51,7	52,6	-	-	nein	48,3	49,2	-	-	3,4	3,4	nein
D	SW	13+564		EG	53,2	54,2	-	0,2	ja	47,3	48,2	-	-	5,9	6,0	nein
				1.OG	54,6	55,6	-	1,6	ja	49,8	50,7	-	-	4,8	4,9	nein
E	SO	13+569		EG	48,2	49,1	-	-	nein	43,1	44,0	-	-	5,1	5,1	nein
				1.OG	49,6	50,5	-	-	nein	45,5	46,1	-	-	4,1	4,4	nein
F	NO	13+565		EG	43,4	44,3	-	-	nein	42,6	43,5	-	-	0,8	0,8	nein
				1.OG	46,3	47,1	-	-	nein	43,8	44,7	-	-	2,5	2,4	nein
Bannzaunstraße 6				Anzahl: 2 WE / Gebäude			Grenzwert: 64	/ 54 dB(A)								
A	NO	13+572	WA	EG	44,6	45,5	-	-	nein	43,6	44,5	-	-	1,0	1,0	nein
				1.OG	48,6	49,6	-	-	nein	45,0	45,9	-	-	3,6	3,7	nein
				2.OG	50,3	51,2	-	-	nein	46,6	47,4	-	-	3,7	3,8	nein
B	NW	13+569		EG	56,1	57,1	-	3,1	ja	50,9	51,9	-	-	5,2	5,2	nein
				1.OG	56,9	57,9	-	3,9	ja	52,0	53,0	-	-	4,9	4,9	nein
				2.OG	57,5	58,5	-	4,5	ja	53,0	54,0	-	-	4,5	4,5	nein
C	SW	13+571		EG	58,4	59,3	-	5,3	ja	53,0	53,9	-	-	5,4	5,4	nein
				1.OG	58,8	59,8	-	5,8	ja	53,9	54,8	-	0,8	4,9	5,0	ja
				2.OG	59,4	60,3	-	6,3	ja	54,7	55,6	-	1,6	4,7	4,7	ja
D		13+577		EG	58,2	59,1	-	5,1	ja	53,0	53,9	-	-	5,2	5,2	nein
				1.OG	58,6	59,6	-	5,6	ja	53,8	54,7	-	0,7	4,8	4,9	ja
				2.OG	59,1	60,1	-	6,1	ja	54,5	55,4	-	1,4	4,6	4,7	ja

Fassade	Richtung	Stationier. [km]	Nutzung	Geschoß	Bestand ohne Lärmschutz LrT [dB(A)]	Bestand ohne Lärmschutz LrN [dB(A)]	Überschreitung IGW Tag [dB(A)]	Überschreitung IGW Nacht [dB(A)]	Förderberechtigung ohne LS	Bestand mit Lärmschutz LrT [dB(A)]	Bestand mit Lärmschutz LrN [dB(A)]	Überschreitung IGW Tag [dB(A)]	Überschreitung IGW Nacht [dB(A)]	Minderung zu Bestand Tag [dB(A)]	Minderung zu Bestand Nacht [dB(A)]	Förderberechtigung i.S.d. Richtl.
Bannzaunstraße 7				Anzahl: 2 WE / Gebäude			Grenzwert: 64	/ 54 dB(A)								
A	NW	13+578	WA	EG	48,6	49,5	-	-	nein	44,4	45,3	-	-	4,2	4,2	nein
				1.OG	50,4	51,3	-	-	nein	46,6	47,5	-	-	3,8	3,8	nein
				2.OG	54,9	55,9	-	1,9	ja	50,6	51,5	-	-	4,3	4,4	nein
B	SW	13+585		EG	52,6	53,5	-	-	nein	46,3	47,1	-	-	6,3	6,4	nein
				1.OG	54,3	55,2	-	1,2	ja	49,9	50,7	-	-	4,4	4,5	nein
				2.OG	57,1	58,1	-	4,1	ja	52,7	53,6	-	-	4,4	4,5	nein
C	SO	13+594		EG	46,3	47,2	-	-	nein	43,2	43,9	-	-	3,1	3,3	nein
				1.OG	49,9	50,8	-	-	nein	47,2	48,0	-	-	2,7	2,8	nein
				2.OG	53,1	54,0	-	-	nein	49,0	49,7	-	-	4,1	4,3	nein
D	NO	13+584		EG	44,3	45,3	-	-	nein	42,0	43,0	-	-	2,3	2,3	nein
				1.OG	45,9	46,9	-	-	nein	43,0	43,9	-	-	2,9	3,0	nein
				2.OG	48,3	49,2	-	-	nein	44,5	45,5	-	-	3,8	3,7	nein
Bannzaunstraße 8				Anzahl: 2 WE / Gebäude			Grenzwert: 64	/ 54 dB(A)								
A	SW	13+582	WA	1.UG	57,2	58,2	-	4,2	ja	50,8	51,7	-	-	6,4	6,5	nein
				EG	58,0	59,0	-	5,0	ja	52,5	53,4	-	-	5,5	5,6	nein
				1.OG	58,5	59,5	-	5,5	ja	53,6	54,5	-	0,5	4,9	5,0	ja
				2.OG	59,0	60,0	-	6,0	ja	54,3	55,3	-	1,3	4,7	4,7	ja
B	SO	13+586		EG	53,7	54,6	-	0,6	ja	46,7	47,5	-	-	7,0	7,1	nein
				1.OG	54,6	55,5	-	1,5	ja	47,6	48,4	-	-	7,0	7,1	nein
				2.OG	55,4	56,4	-	2,4	ja	49,5	50,3	-	-	5,9	6,1	nein
C	NO	13+582		EG	44,4	45,4	-	-	nein	43,5	44,5	-	-	0,9	0,9	nein
				1.OG	48,0	48,9	-	-	nein	44,7	45,6	-	-	3,3	3,3	nein
				2.OG	49,6	50,6	-	-	nein	46,2	47,0	-	-	3,4	3,6	nein
Bannzaunstraße 9				Anzahl: 2 WE / Gebäude			Grenzwert: 64	/ 54 dB(A)								
A	SO	13+619	WA	1.OG	50,0	50,8	-	-	nein	48,7	49,3	-	-	1,3	1,5	nein
				2.OG	53,2	54,0	-	-	nein	50,7	51,5	-	-	2,5	2,5	nein
B		13+618		EG	46,3	47,2	-	-	nein	44,9	45,7	-	-	1,4	1,5	nein
				1.OG	49,5	50,4	-	-	nein	48,0	48,8	-	-	1,5	1,6	nein
				2.OG	52,5	53,4	-	-	nein	49,2	50,0	-	-	3,3	3,4	nein
C	NO	13+612		EG	44,3	45,3	-	-	nein	41,9	42,9	-	-	2,4	2,4	nein
				1.OG	45,8	46,8	-	-	nein	42,6	43,5	-	-	3,2	3,3	nein
				2.OG	47,6	48,6	-	-	nein	43,6	44,5	-	-	4,0	4,1	nein
D	NW	13+608		EG	49,7	50,7	-	-	nein	45,7	46,6	-	-	4,0	4,1	nein
				1.OG	50,5	51,5	-	-	nein	46,6	47,5	-	-	3,9	4,0	nein
				2.OG	53,7	54,7	-	0,7	ja	49,1	50,1	-	-	4,6	4,6	nein
E	SW	13+614		EG	52,3	53,3	-	-	nein	46,4	47,3	-	-	5,9	6,0	nein
				1.OG	54,1	55,0	-	1,0	ja	49,8	50,5	-	-	4,3	4,5	nein
				2.OG	57,4	58,3	-	4,3	ja	53,3	54,2	-	0,2	4,1	4,1	ja

Fassade	Richtung	Stationier. [km]	Nutzung	Geschoß	Bestand ohne Lärmschutz LrT [dB(A)]	Bestand ohne Lärmschutz LrN [dB(A)]	Überschreitung IGW Tag [dB(A)]	Überschreitung IGW Nacht [dB(A)]	Förder-berechtigung ohne LS	Bestand mit Lärmschutz LrT [dB(A)]	Bestand mit Lärmschutz LrN [dB(A)]	Überschreitung IGW Tag [dB(A)]	Überschreitung IGW Nacht [dB(A)]	Minderung zu Bestand Tag [dB(A)]	Minderung zu Bestand Nacht [dB(A)]	Förder-berechtigung i.S.d. Richtl.
Bannzaunstraße 10				Anzahl: 4 WE / Gebäude			Grenzwert: 64	/ 54 dB(A)								
A	NW	13+595	WA	EG	56,5	57,5	-	3,5	ja	50,5	51,6	-	-	6,0	5,9	nein
				1.OG	57,0	58,0	-	4,0	ja	51,4	52,4	-	-	5,6	5,6	nein
				2.OG	57,5	58,5	-	4,5	ja	52,2	53,2	-	-	5,3	5,3	nein
B	SW	13+606		1.UG	57,6	58,5	-	4,5	ja	51,4	52,2	-	-	6,2	6,3	nein
				EG	58,1	59,1	-	5,1	ja	52,3	53,2	-	-	5,8	5,9	nein
				1.OG	58,5	59,5	-	5,5	ja	53,2	54,1	-	0,1	5,3	5,4	ja
				2.OG	59,1	60,1	-	6,1	ja	54,0	54,9	-	0,9	5,1	5,2	ja
C	NW	13+609		1.UG	58,1	59,1	-	5,1	ja	50,5	51,5	-	-	7,6	7,6	nein
				EG	58,5	59,5	-	5,5	ja	51,4	52,5	-	-	7,1	7,0	nein
				1.OG	58,9	59,9	-	5,9	ja	52,2	53,2	-	-	6,7	6,7	nein
				2.OG	59,4	60,5	-	6,5	ja	53,1	54,1	-	0,1	6,3	6,4	ja
D	SW	13+612		1.UG	57,7	58,7	-	4,7	ja	51,7	52,6	-	-	6,0	6,1	nein
				EG	58,4	59,4	-	5,4	ja	53,2	54,1	-	0,1	5,2	5,3	ja
				1.OG	58,9	59,9	-	5,9	ja	53,8	54,7	-	0,7	5,1	5,2	ja
				2.OG	59,5	60,5	-	6,5	ja	54,6	55,5	-	1,5	4,9	5,0	ja
E	SO	13+614		1.UG	52,8	53,7	-	-	nein	47,9	48,6	-	-	4,9	5,1	nein
				EG	53,7	54,6	-	0,6	ja	49,0	49,8	-	-	4,7	4,8	nein
				1.OG	54,6	55,5	-	1,5	ja	49,6	50,4	-	-	5,0	5,1	nein
				2.OG	55,5	56,4	-	2,4	ja	50,8	51,6	-	-	4,7	4,8	nein
F	NO	13+611		EG	44,4	45,3	-	-	nein	43,4	44,4	-	-	1,0	0,9	nein
				1.OG	48,0	49,0	-	-	nein	44,7	45,6	-	-	3,3	3,4	nein
				2.OG	50,0	51,0	-	-	nein	46,0	46,8	-	-	4,0	4,2	nein
G		13+607		EG	44,5	45,4	-	-	nein	43,5	44,4	-	-	1,0	1,0	nein
				1.OG	45,8	46,7	-	-	nein	44,4	45,3	-	-	1,4	1,4	nein
				2.OG	49,0	50,0	-	-	nein	46,4	47,3	-	-	2,6	2,7	nein
H		13+603		EG	45,4	46,4	-	-	nein	43,6	44,6	-	-	1,8	1,8	nein
				1.OG	48,1	49,0	-	-	nein	44,9	45,8	-	-	3,2	3,2	nein
				2.OG	49,8	50,8	-	-	nein	47,0	47,8	-	-	2,8	3,0	nein
Bannzaunstraße 11				Anzahl: 2 WE / Gebäude			Grenzwert: 64	/ 54 dB(A)								
A	NW	13+643	WA	EG	47,8	48,7	-	-	nein	44,5	45,3	-	-	3,3	3,4	nein
				1.OG	51,1	52,0	-	-	nein	47,2	48,0	-	-	3,9	4,0	nein
				2.OG	57,3	58,2	-	4,2	ja	51,5	52,4	-	-	5,8	5,8	nein
B	SW	13+646		EG	48,5	49,3	-	-	nein	46,2	46,9	-	-	2,3	2,4	nein
				1.OG	52,5	53,3	-	-	nein	50,3	51,0	-	-	2,2	2,3	nein
				2.OG	57,7	58,6	-	4,6	ja	54,3	55,1	-	1,1	3,4	3,5	ja
C	SO	13+648		EG	45,2	46,0	-	-	nein	43,7	44,3	-	-	1,5	1,7	nein
				1.OG	49,8	50,5	-	-	nein	48,3	48,8	-	-	1,5	1,7	nein
				2.OG	53,7	54,6	-	0,6	ja	51,8	52,5	-	-	1,9	2,1	nein
D		13+647		EG	45,1	45,8	-	-	nein	44,0	44,7	-	-	1,1	1,1	nein

Fassade	Richtung	Stationier. [km]	Nutzung	Geschoß	Bestand ohne Lärmschutz LrT [dB(A)]	Bestand ohne Lärmschutz LrN [dB(A)]	Überschreitung IGW Tag [dB(A)]	Überschreitung IGW Nacht [dB(A)]	Förderberechtigung ohne LS	Bestand mit Lärmschutz LrT [dB(A)]	Bestand mit Lärmschutz LrN [dB(A)]	Überschreitung IGW Tag [dB(A)]	Überschreitung IGW Nacht [dB(A)]	Minderung zu Bestand Tag [dB(A)]	Minderung zu Bestand Nacht [dB(A)]	Förderberechtigung i.S.d. Richtl.
D	SO	13+647	WA	1.OG	49,5	50,3	-	-	nein	48,1	48,7	-	-	1,4	1,6	nein
				2.OG	53,5	54,4	-	0,4	ja	51,5	52,3	-	-	2,0	2,1	nein
E	NO	13+644		EG	42,9	43,8	-	-	nein	41,8	42,8	-	-	1,1	1,0	nein
				1.OG	44,1	45,0	-	-	nein	42,4	43,4	-	-	1,7	1,6	nein
				2.OG	45,9	46,9	-	-	nein	43,3	44,2	-	-	2,6	2,7	nein
F		13+634		EG	42,9	43,9	-	-	nein	41,8	42,8	-	-	1,1	1,1	nein
				1.OG	44,3	45,3	-	-	nein	42,5	43,4	-	-	1,8	1,9	nein
				2.OG	46,3	47,3	-	-	nein	43,4	44,4	-	-	2,9	2,9	nein
G		13+631		EG	42,9	43,9	-	-	nein	41,8	42,8	-	-	1,1	1,1	nein
				1.OG	44,5	45,5	-	-	nein	42,4	43,3	-	-	2,1	2,2	nein
				2.OG	46,4	47,4	-	-	nein	43,3	44,2	-	-	3,1	3,2	nein
H	NW	13+630		EG	48,5	49,5	-	-	nein	44,5	45,4	-	-	4,0	4,1	nein
				1.OG	49,5	50,4	-	-	nein	44,5	45,3	-	-	5,0	5,1	nein
				2.OG	54,1	55,1	-	1,1	ja	48,1	49,0	-	-	6,0	6,1	nein
I	SW	13+634		EG	49,4	50,2	-	-	nein	45,6	46,3	-	-	3,8	3,9	nein
				1.OG	52,4	53,3	-	-	nein	49,1	49,7	-	-	3,3	3,6	nein
				2.OG	56,9	57,8	-	3,8	ja	52,9	53,7	-	-	4,0	4,1	nein
Bannzaunstraße 12				Anzahl: 8 WE / Gebäude			Grenzwert: 64	/ 54 dB(A)								
A	NW	13+625	WA	EG	56,5	57,5	-	3,5	ja	49,7	50,7	-	-	6,8	6,8	nein
				1.OG	56,9	57,9	-	3,9	ja	50,5	51,5	-	-	6,4	6,4	nein
				2.OG	57,2	58,2	-	4,2	ja	51,2	52,2	-	-	6,0	6,0	nein
B	SW	13+641		1.UG	55,5	56,4	-	2,4	ja	49,0	49,7	-	-	6,5	6,7	nein
				EG	57,5	58,5	-	4,5	ja	52,5	53,3	-	-	5,0	5,2	nein
				1.OG	58,1	59,1	-	5,1	ja	53,6	54,4	-	0,4	4,5	4,7	ja
				2.OG	58,7	59,6	-	5,6	ja	54,3	55,2	-	1,2	4,4	4,4	ja
C	SO	13+649		EG	52,8	53,7	-	-	nein	49,0	49,6	-	-	3,8	4,1	nein
				1.OG	53,8	54,7	-	0,7	ja	49,9	50,6	-	-	3,9	4,1	nein
				2.OG	54,6	55,5	-	1,5	ja	50,8	51,5	-	-	3,8	4,0	nein
D	NO	13+634		EG	42,9	43,9	-	-	nein	42,3	43,3	-	-	0,6	0,6	nein
				1.OG	46,2	47,1	-	-	nein	43,4	44,3	-	-	2,8	2,8	nein
				2.OG	47,7	48,6	-	-	nein	45,3	46,1	-	-	2,4	2,5	nein
Bannzaunstraße 13				Anzahl: 2 WE / Gebäude			Grenzwert: 64	/ 54 dB(A)								
A	W	13+664	WA	1.OG	50,8	51,8	-	-	nein	47,3	48,1	-	-	3,5	3,7	nein
				2.OG	55,8	56,7	-	2,7	ja	50,8	51,7	-	-	5,0	5,0	nein
B	S	13+668		1.OG	53,1	54,0	-	-	nein	51,3	52,0	-	-	1,8	2,0	nein
				2.OG	57,0	57,9	-	3,9	ja	53,4	54,2	-	0,2	3,6	3,7	ja
C		13+677		EG	48,8	49,6	-	-	nein	46,8	47,5	-	-	2,0	2,1	nein
				1.OG	52,4	53,2	-	-	nein	49,9	50,6	-	-	2,5	2,6	nein
				2.OG	56,8	57,8	-	3,8	ja	53,6	54,5	-	0,5	3,2	3,3	ja
D	O	13+679		EG	45,5	46,4	-	-	nein	43,8	44,5	-	-	1,7	1,9	nein

Fassade	Richtung	Stationier. [km]	Nutzung	Geschoß	Bestand ohne Lärmschutz LrT [dB(A)]	Bestand ohne Lärmschutz LrN [dB(A)]	Überschreitung IGW Tag [dB(A)]	Überschreitung IGW Nacht [dB(A)]	Förderberechtigung ohne LS	Bestand mit Lärmschutz LrT [dB(A)]	Bestand mit Lärmschutz LrN [dB(A)]	Überschreitung IGW Tag [dB(A)]	Überschreitung IGW Nacht [dB(A)]	Minderung zu Bestand Tag [dB(A)]	Minderung zu Bestand Nacht [dB(A)]	Förderberechtigung i.S.d. Richtl.
D	O	13+679	WA	1.OG	48,9	49,7	-	-	nein	47,1	47,7	-	-	1,8	2,0	nein
				2.OG	52,8	53,7	-	-	nein	50,6	51,4	-	-	2,2	2,3	nein
E	N	13+674		EG	42,2	43,2	-	-	nein	41,6	42,6	-	-	0,6	0,6	nein
				1.OG	44,4	45,3	-	-	nein	43,3	44,2	-	-	1,1	1,1	nein
				2.OG	46,4	47,3	-	-	nein	44,8	45,6	-	-	1,6	1,7	nein
F		13+667		EG	42,1	43,0	-	-	nein	41,5	42,4	-	-	0,6	0,6	nein
				1.OG	43,7	44,6	-	-	nein	42,6	43,4	-	-	1,1	1,2	nein
				2.OG	45,3	46,2	-	-	nein	43,7	44,5	-	-	1,6	1,7	nein
G		13+663		EG	42,3	43,2	-	-	nein	41,6	42,5	-	-	0,7	0,7	nein
				1.OG	43,8	44,7	-	-	nein	42,3	43,2	-	-	1,5	1,5	nein
				2.OG	45,7	46,6	-	-	nein	43,5	44,3	-	-	2,2	2,3	nein
H	W	13+661		EG	47,2	48,2	-	-	nein	43,7	44,5	-	-	3,5	3,7	nein
				1.OG	50,0	50,9	-	-	nein	45,9	46,5	-	-	4,1	4,4	nein
				2.OG	54,4	55,3	-	1,3	ja	49,4	50,2	-	-	5,0	5,1	nein
Bannzaunstraße 14				Anzahl: 8 WE / Gebäude			Grenzwert: 64	/ 54 dB(A)								
A	W	13+661	WA	EG	55,2	56,2	-	2,2	ja	49,0	49,9	-	-	6,2	6,3	nein
				1.OG	55,8	56,8	-	2,8	ja	49,8	50,7	-	-	6,0	6,1	nein
				2.OG	56,2	57,2	-	3,2	ja	50,5	51,4	-	-	5,7	5,8	nein
B	S	13+669		1.UG	52,3	53,2	-	-	nein	48,7	49,3	-	-	3,6	3,9	nein
				EG	56,7	57,7	-	3,7	ja	51,9	52,7	-	-	4,8	5,0	nein
				1.OG	57,7	58,6	-	4,6	ja	53,2	54,0	-	-	4,5	4,6	nein
				2.OG	58,3	59,2	-	5,2	ja	53,9	54,8	-	0,8	4,4	4,4	ja
C		13+681		1.UG	52,6	53,5	-	-	nein	48,0	48,6	-	-	4,6	4,9	nein
				EG	56,1	57,1	-	3,1	ja	51,6	52,3	-	-	4,5	4,8	nein
				1.OG	57,1	58,1	-	4,1	ja	53,1	53,9	-	-	4,0	4,2	nein
				2.OG	57,8	58,7	-	4,7	ja	53,7	54,6	-	0,6	4,1	4,1	ja
D	O	13+682		EG	52,4	53,3	-	-	nein	49,4	50,1	-	-	3,0	3,2	nein
				1.OG	54,0	54,9	-	0,9	ja	51,1	51,8	-	-	2,9	3,1	nein
				2.OG	54,7	55,6	-	1,6	ja	51,8	52,6	-	-	2,9	3,0	nein
E	N	13+668		EG	42,1	43,1	-	-	nein	41,8	42,8	-	-	0,3	0,3	nein
				1.OG	43,7	44,7	-	-	nein	42,9	43,8	-	-	0,8	0,9	nein
				2.OG	45,5	46,4	-	-	nein	44,1	45,0	-	-	1,4	1,4	nein
Bannzaunstraße 15				Anzahl: 2 WE / Gebäude			Grenzwert: 64	/ 54 dB(A)								
A	W	13+685	WA	EG	44,0	44,7	-	-	nein	42,8	43,5	-	-	1,2	1,2	nein
				1.OG	48,1	48,8	-	-	nein	46,1	46,7	-	-	2,0	2,1	nein
				2.OG	53,5	54,5	-	0,5	ja	49,9	50,7	-	-	3,6	3,8	nein
B	S	13+693		EG	49,1	49,9	-	-	nein	48,0	48,8	-	-	1,1	1,1	nein
				1.OG	51,4	52,2	-	-	nein	49,5	50,3	-	-	1,9	1,9	nein
				2.OG	55,6	56,5	-	2,5	ja	51,9	52,7	-	-	3,7	3,8	nein
C	O	13+694		EG	44,5	45,4	-	-	nein	44,0	44,9	-	-	0,5	0,5	nein

Fassade	Richtung	Stationier. [km]	Nutzung	Geschoß	Bestand ohne Lärmschutz LrT [dB(A)]	Bestand ohne Lärmschutz LrN [dB(A)]	Überschreitung IGW Tag [dB(A)]	Überschreitung IGW Nacht [dB(A)]	Förder-berechtigung ohne LS	Bestand mit Lärmschutz LrT [dB(A)]	Bestand mit Lärmschutz LrN [dB(A)]	Überschreitung IGW Tag [dB(A)]	Überschreitung IGW Nacht [dB(A)]	Minderung zu Bestand Tag [dB(A)]	Minderung zu Bestand Nacht [dB(A)]	Förder-berechtigung i.S.d. Richtl.
C	O	13+694	WA	1.OG	46,2	47,1	-	-	nein	45,0	45,9	-	-	1,2	1,2	nein
				2.OG	49,8	50,7	-	-	nein	47,2	47,9	-	-	2,6	2,8	nein
D	N	13+685		EG	41,9	42,8	-	-	nein	41,1	42,0	-	-	0,8	0,8	nein
				1.OG	43,4	44,3	-	-	nein	42,1	43,0	-	-	1,3	1,3	nein
				2.OG	45,3	46,2	-	-	nein	43,4	44,1	-	-	1,9	2,1	nein
Bannzaunstraße 16				Anzahl: 8 WE / Gebäude			Grenzwert: 64	/ 54 dB(A)								
A	O	13+711	WA	EG	48,1	48,8	-	-	nein	45,6	46,2	-	-	2,5	2,6	nein
				1.OG	50,2	51,0	-	-	nein	48,5	49,3	-	-	1,7	1,7	nein
				2.OG	51,1	52,0	-	-	nein	49,4	50,2	-	-	1,7	1,8	nein
B	N	13+695		EG	42,1	43,0	-	-	nein	41,8	42,7	-	-	0,3	0,3	nein
				1.OG	44,0	44,9	-	-	nein	42,6	43,4	-	-	1,4	1,5	nein
				2.OG	46,1	46,9	-	-	nein	44,1	44,8	-	-	2,0	2,1	nein
C	W	13+690		EG	53,7	54,6	-	0,6	ja	49,1	49,9	-	-	4,6	4,7	nein
				1.OG	55,0	55,9	-	1,9	ja	50,3	51,2	-	-	4,7	4,7	nein
				2.OG	55,8	56,7	-	2,7	ja	51,2	52,0	-	-	4,6	4,7	nein
D	S	13+694		1.UG	54,0	54,9	-	0,9	ja	49,3	50,0	-	-	4,7	4,9	nein
				EG	56,2	57,1	-	3,1	ja	52,0	52,8	-	-	4,2	4,3	nein
				1.OG	57,2	58,1	-	4,1	ja	53,3	54,2	-	0,2	3,9	3,9	ja
				2.OG	57,8	58,7	-	4,7	ja	54,0	54,8	-	0,8	3,8	3,9	ja
E		13+707		1.UG	53,9	54,8	-	0,8	ja	49,3	50,1	-	-	4,6	4,7	nein
				EG	55,8	56,7	-	2,7	ja	51,6	52,3	-	-	4,2	4,4	nein
				1.OG	57,0	57,9	-	3,9	ja	53,4	54,2	-	0,2	3,6	3,7	ja
				2.OG	57,6	58,5	-	4,5	ja	54,0	54,8	-	0,8	3,6	3,7	ja
F		13+712		1.UG	52,1	52,9	-	-	nein	48,1	48,8	-	-	4,0	4,1	nein
				EG	54,7	55,5	-	1,5	ja	50,8	51,5	-	-	3,9	4,0	nein
				1.OG	56,0	56,9	-	2,9	ja	52,7	53,5	-	-	3,3	3,4	nein
				2.OG	56,7	57,6	-	3,6	ja	53,3	54,2	-	0,2	3,4	3,4	ja
G	O	13+714		EG	47,7	48,4	-	-	nein	45,7	46,2	-	-	2,0	2,2	nein
				1.OG	50,4	51,2	-	-	nein	49,1	49,9	-	-	1,3	1,3	nein
				2.OG	51,3	52,1	-	-	nein	50,2	51,0	-	-	1,1	1,1	nein
Bannzaunstraße 18				Anzahl: 8 WE / Gebäude			Grenzwert: 64	/ 54 dB(A)								
A	W	13+718	WA	EG	53,0	53,8	-	-	nein	50,4	51,2	-	-	2,6	2,6	nein
				1.OG	54,1	55,0	-	1,0	ja	51,2	51,9	-	-	2,9	3,1	nein
				2.OG	56,5	57,5	-	3,5	ja	52,1	52,9	-	-	4,4	4,6	nein
B	S	13+725		EG	56,7	57,7	-	3,7	ja	52,6	53,4	-	-	4,1	4,3	nein
				1.OG	57,4	58,3	-	4,3	ja	53,3	54,1	-	0,1	4,1	4,2	ja
				2.OG	57,9	58,9	-	4,9	ja	53,8	54,6	-	0,6	4,1	4,3	ja
C		13+732		EG	55,8	56,7	-	2,7	ja	52,6	53,4	-	-	3,2	3,3	nein
				1.OG	56,5	57,4	-	3,4	ja	53,3	54,1	-	0,1	3,2	3,3	ja
				2.OG	57,0	57,9	-	3,9	ja	53,8	54,7	-	0,7	3,2	3,2	ja

Fassade	Richtung	Stationier. [km]	Nutzung	Geschoß	Bestand ohne Lärmschutz LrT [dB(A)]	Bestand ohne Lärmschutz LrN [dB(A)]	Überschreitung IGW Tag [dB(A)]	Überschreitung IGW Nacht [dB(A)]	Förder-berechtigung ohne LS	Bestand mit Lärmschutz LrT [dB(A)]	Bestand mit Lärmschutz LrN [dB(A)]	Überschreitung IGW Tag [dB(A)]	Überschreitung IGW Nacht [dB(A)]	Minderung zu Bestand Tag [dB(A)]	Minderung zu Bestand Nacht [dB(A)]	Förder-berechtigung i.S.d. Richtl.
D	O	13+734	WA	EG	49,9	50,7	-	-	nein	48,2	49,0	-	-	1,7	1,7	nein
				1.OG	50,7	51,5	-	-	nein	49,1	49,9	-	-	1,6	1,6	nein
				2.OG	51,5	52,4	-	-	nein	50,0	50,9	-	-	1,5	1,5	nein
E	N	13+724		EG	45,6	46,5	-	-	nein	45,3	46,2	-	-	0,3	0,3	nein
				1.OG	46,8	47,7	-	-	nein	46,3	47,1	-	-	0,5	0,6	nein
				2.OG	49,7	50,6	-	-	nein	48,1	49,0	-	-	1,6	1,6	nein
Bannzaunstraße 20				Anzahl: 6 WE / Gebäude			Grenzwert: 64	/ 54 dB(A)								
A	N	13+748	WA	EG	42,5	43,3	-	-	nein	41,5	42,3	-	-	1,0	1,0	nein
				1.OG	43,9	44,7	-	-	nein	42,5	43,3	-	-	1,4	1,4	nein
				2.OG	47,2	48,0	-	-	nein	44,8	45,6	-	-	2,4	2,4	nein
B	W	13+740		EG	51,5	52,3	-	-	nein	50,1	50,8	-	-	1,4	1,5	nein
				1.OG	52,9	53,7	-	-	nein	50,6	51,4	-	-	2,3	2,3	nein
				2.OG	53,6	54,5	-	0,5	ja	51,1	51,9	-	-	2,5	2,6	nein
C	S	13+751		EG	54,9	55,8	-	1,8	ja	52,0	52,8	-	-	2,9	3,0	nein
				1.OG	55,7	56,6	-	2,6	ja	52,8	53,6	-	-	2,9	3,0	nein
				2.OG	56,4	57,3	-	3,3	ja	53,4	54,2	-	0,2	3,0	3,1	ja
D		13+756		EG	54,8	55,6	-	1,6	ja	51,9	52,7	-	-	2,9	2,9	nein
				1.OG	55,6	56,5	-	2,5	ja	52,6	53,5	-	-	3,0	3,0	nein
				2.OG	56,1	57,0	-	3,0	ja	53,2	54,0	-	-	2,9	3,0	nein
E		16+175		EG	52,4	53,2	-	-	nein	51,2	52,0	-	-	1,2	1,2	nein
				1.OG	53,3	54,2	-	0,2	ja	52,0	52,8	-	-	1,3	1,4	nein
				2.OG	53,9	54,8	-	0,8	ja	52,6	53,4	-	-	1,3	1,4	nein
Bannzaunstraße 22				Anzahl: 6 WE / Gebäude			Grenzwert: 64	/ 54 dB(A)								
A	S	16+178	WA	EG	53,3	54,2	-	0,2	ja	51,3	52,1	-	-	2,0	2,1	nein
				1.OG	54,2	55,1	-	1,1	ja	52,0	52,8	-	-	2,2	2,3	nein
				2.OG	54,9	55,7	-	1,7	ja	52,7	53,5	-	-	2,2	2,2	nein
B		16+184		EG	54,0	54,9	-	0,9	ja	51,2	52,0	-	-	2,8	2,9	nein
				1.OG	54,8	55,7	-	1,7	ja	52,1	52,9	-	-	2,7	2,8	nein
				2.OG	55,4	56,3	-	2,3	ja	52,8	53,6	-	-	2,6	2,7	nein
C		16+191		EG	53,7	54,6	-	0,6	ja	50,9	51,6	-	-	2,8	3,0	nein
				1.OG	54,5	55,4	-	1,4	ja	51,6	52,4	-	-	2,9	3,0	nein
				2.OG	55,0	55,9	-	1,9	ja	52,3	53,1	-	-	2,7	2,8	nein
D	O	16+193		EG	46,7	47,5	-	-	nein	46,3	47,1	-	-	0,4	0,4	nein
				1.OG	48,1	49,0	-	-	nein	47,8	48,6	-	-	0,3	0,4	nein
				2.OG	49,6	50,5	-	-	nein	49,4	50,2	-	-	0,2	0,3	nein
E	N	16+183		EG	43,4	44,3	-	-	nein	43,0	43,9	-	-	0,4	0,4	nein
				1.OG	44,9	45,8	-	-	nein	44,1	45,0	-	-	0,8	0,8	nein
				2.OG	47,6	48,4	-	-	nein	46,1	46,9	-	-	1,5	1,5	nein

Fassade	Richtung	Stationier. [km]	Nutzung	Geschoß	Bestand ohne Lärmschutz LrT [dB(A)]	Bestand ohne Lärmschutz LrN [dB(A)]	Überschreitung IGW Tag [dB(A)]	Überschreitung IGW Nacht [dB(A)]	Förderberechtigung ohne LS	Bestand mit Lärmschutz LrT [dB(A)]	Bestand mit Lärmschutz LrN [dB(A)]	Überschreitung IGW Tag [dB(A)]	Überschreitung IGW Nacht [dB(A)]	Minderung zu Bestand Tag [dB(A)]	Minderung zu Bestand Nacht [dB(A)]	Förderberechtigung i.S.d. Richtl.
Bannzaunstraße 24				Anzahl: 6 WE / Gebäude			Grenzwert: 64	/ 54 dB(A)								
A	N	16+209	WA	EG	42,0	42,8	-	-	nein	41,8	42,6	-	-	0,2	0,2	nein
				1.OG	44,0	44,8	-	-	nein	43,6	44,4	-	-	0,4	0,4	nein
				2.OG	46,4	47,2	-	-	nein	45,5	46,2	-	-	0,9	1,0	nein
B		16+203		EG	42,4	43,2	-	-	nein	42,2	43,0	-	-	0,2	0,2	nein
				1.OG	44,7	45,5	-	-	nein	44,4	45,2	-	-	0,3	0,3	nein
				2.OG	47,2	47,9	-	-	nein	46,6	47,3	-	-	0,6	0,6	nein
C	W	16+200		EG	50,0	50,8	-	-	nein	48,7	49,5	-	-	1,3	1,3	nein
				1.OG	50,8	51,6	-	-	nein	49,4	50,1	-	-	1,4	1,5	nein
				2.OG	51,7	52,5	-	-	nein	50,1	50,8	-	-	1,6	1,7	nein
D	S	16+209		EG	53,8	54,7	-	0,7	ja	50,9	51,6	-	-	2,9	3,1	nein
				1.OG	54,5	55,4	-	1,4	ja	51,7	52,5	-	-	2,8	2,9	nein
				2.OG	55,1	56,0	-	2,0	ja	52,6	53,4	-	-	2,5	2,6	nein
E	O	16+220		EG	46,5	47,2	-	-	nein	46,2	46,9	-	-	0,3	0,3	nein
				1.OG	48,3	49,1	-	-	nein	48,2	49,0	-	-	0,1	0,1	nein
				2.OG	49,9	50,7	-	-	nein	49,8	50,7	-	-	0,1	-	nein
F	N	16+214		EG	41,8	42,6	-	-	nein	41,6	42,4	-	-	0,2	0,2	nein
				1.OG	43,4	44,2	-	-	nein	43,1	43,9	-	-	0,3	0,3	nein
				2.OG	45,5	46,2	-	-	nein	44,9	45,5	-	-	0,6	0,7	nein
Bannzaunstraße 26				Anzahl: 2 WE / Gebäude			Grenzwert: 64	/ 54 dB(A)								
A	NO	16+266	WA	1.OG	46,6	47,4	-	-	nein	45,6	46,4	-	-	1,0	1,0	nein
				2.OG	48,2	49,0	-	-	nein	46,8	47,6	-	-	1,4	1,4	nein
B		16+262		EG	42,9	43,7	-	-	nein	42,0	42,7	-	-	0,9	1,0	nein
				1.OG	44,9	45,6	-	-	nein	44,2	44,8	-	-	0,7	0,8	nein
				2.OG	47,0	47,7	-	-	nein	46,1	46,8	-	-	0,9	0,9	nein
C	NW	16+256		EG	50,2	51,2	-	-	nein	44,9	45,8	-	-	5,3	5,4	nein
				1.OG	50,8	51,8	-	-	nein	45,8	46,6	-	-	5,0	5,2	nein
				2.OG	51,4	52,3	-	-	nein	46,8	47,6	-	-	4,6	4,7	nein
D	SW	16+253		EG	53,5	54,4	-	0,4	ja	50,7	51,5	-	-	2,8	2,9	nein
				1.OG	54,1	55,0	-	1,0	ja	51,5	52,3	-	-	2,6	2,7	nein
				2.OG	54,8	55,7	-	1,7	ja	52,4	53,3	-	-	2,4	2,4	nein
E	SO	16+256		EG	52,9	53,7	-	-	nein	51,8	52,6	-	-	1,1	1,1	nein
				1.OG	53,7	54,5	-	0,5	ja	52,7	53,5	-	-	1,0	1,0	nein
				2.OG	54,6	55,4	-	1,4	ja	53,7	54,5	-	0,5	0,9	0,9	ja
F	SW	16+258		EG	53,2	54,1	-	0,1	ja	50,3	51,1	-	-	2,9	3,0	nein
				1.OG	53,7	54,6	-	0,6	ja	51,0	51,8	-	-	2,7	2,8	nein
				2.OG	54,3	55,2	-	1,2	ja	52,0	52,8	-	-	2,3	2,4	nein
G	NW	16+259		EG	53,2	54,2	-	0,2	ja	46,6	47,6	-	-	6,6	6,6	nein
				1.OG	53,4	54,4	-	0,4	ja	47,0	48,0	-	-	6,4	6,4	nein
				2.OG	53,7	54,7	-	0,7	ja	47,4	48,4	-	-	6,3	6,3	nein

Fassade	Richtung	Stationier. [km]	Nutzung	Geschoß	Bestand ohne Lärmschutz LrT [dB(A)]	Bestand ohne Lärmschutz LrN [dB(A)]	Überschreitung IGW Tag [dB(A)]	Überschreitung IGW Nacht [dB(A)]	Förder-berechtigung ohne LS	Bestand mit Lärmschutz LrT [dB(A)]	Bestand mit Lärmschutz LrN [dB(A)]	Überschreitung IGW Tag [dB(A)]	Überschreitung IGW Nacht [dB(A)]	Minderung zu Bestand Tag [dB(A)]	Minderung zu Bestand Nacht [dB(A)]	Förder-berechtigung i.S.d. Richtl.
H	SO	16+263	WA	EG	51,9	52,7	-	-	nein	50,9	51,6	-	-	1,0	1,1	nein
				1.OG	52,0	52,8	-	-	nein	50,9	51,6	-	-	1,1	1,2	nein
				2.OG	53,0	53,8	-	-	nein	52,1	52,9	-	-	0,9	0,9	nein
Bauschlotter Straße 1				Anzahl: 2 WE / Gebäude			Grenzwert: 66	/ 56 dB(A)								
B	NW	59+107	MI	EG	50,2	51,7	-	-	nein	47,5	49,1	-	-	2,7	2,6	nein
				1.OG	51,4	52,9	-	-	nein	48,5	50,0	-	-	2,9	2,9	nein
C	SW	59+102		EG	49,1	50,6	-	-	nein	47,4	48,9	-	-	1,7	1,7	nein
				1.OG	52,9	54,4	-	-	nein	49,1	50,6	-	-	3,8	3,8	nein
D	SO	59+099		EG	51,1	52,6	-	-	nein	47,9	49,5	-	-	3,2	3,1	nein
				1.OG	54,6	56,1	-	0,1	ja	50,1	51,7	-	-	4,5	4,4	nein
Bauschlotter Straße 2				Anzahl: 2 WE / Gebäude			Grenzwert: 66	/ 56 dB(A)								
B	SO	59+123	MI	EG	51,5	52,9	-	-	nein	48,1	49,5	-	-	3,4	3,4	nein
				1.OG	52,8	54,2	-	-	nein	48,8	50,3	-	-	4,0	3,9	nein
				2.OG	55,1	56,5	-	0,5	ja	49,9	51,4	-	-	5,2	5,1	nein
D	NW	59+129		EG	53,2	54,6	-	-	nein	49,1	50,6	-	-	4,1	4,0	nein
				1.OG	55,0	56,5	-	0,5	ja	49,6	51,2	-	-	5,4	5,3	nein
				2.OG	57,4	58,9	-	2,9	ja	50,6	52,2	-	-	6,8	6,7	nein
Bauschlotter Straße 3				Anzahl: 2 WE / Gebäude			Grenzwert: 66	/ 56 dB(A)								
B	S	59+069	MI	EG	57,5	59,0	-	3,0	ja	52,2	53,8	-	-	5,3	5,2	nein
				1.OG	59,1	60,6	-	4,6	ja	53,5	55,1	-	-	5,6	5,5	nein
C	O			EG	52,6	54,0	-	-	nein	49,6	51,1	-	-	3,0	2,9	nein
				1.OG	54,0	55,4	-	-	nein	50,1	51,6	-	-	3,9	3,8	nein
Bauschlotter Straße 4				Anzahl: 2 WE / Gebäude			Grenzwert: 66	/ 56 dB(A)								
B	SW	59+119	MI	EG	57,1	58,5	-	2,5	ja	49,4	50,9	-	-	7,7	7,6	nein
				1.OG	58,2	59,6	-	3,6	ja	50,6	52,1	-	-	7,6	7,5	nein
				2.OG	60,3	61,7	-	5,7	ja	52,0	53,6	-	-	8,3	8,1	nein
C	SO			EG	53,9	55,3	-	-	nein	48,0	49,5	-	-	5,9	5,8	nein
				1.OG	54,9	56,4	-	0,4	ja	48,7	50,2	-	-	6,2	6,2	nein
				2.OG	56,1	57,5	-	1,5	ja	49,7	51,2	-	-	6,4	6,3	nein
E	NW	59+125		EG	51,8	53,2	-	-	nein	48,5	50,0	-	-	3,3	3,2	nein
				1.OG	54,2	55,7	-	-	nein	49,2	50,7	-	-	5,0	5,0	nein
				2.OG	56,8	58,2	-	2,2	ja	50,5	52,0	-	-	6,3	6,2	nein
Bauschlotter Straße 4/1				Anzahl: 2 WE / Gebäude			Grenzwert: 66	/ 56 dB(A)								
A	SO	59+120	MI	EG	53,6	55,0	-	-	nein	48,6	50,1	-	-	5,0	4,9	nein
				1.OG	54,9	56,3	-	0,3	ja	49,8	51,3	-	-	5,1	5,0	nein
				2.OG	56,9	58,3	-	2,3	ja	51,3	52,9	-	-	5,6	5,4	nein
C	N	59+128		EG	51,1	52,6	-	-	nein	48,7	50,2	-	-	2,4	2,4	nein
				1.OG	54,0	55,4	-	-	nein	49,2	50,7	-	-	4,8	4,7	nein

Fassade	Richtung	Stationier. [km]	Nutzung	Geschoß	Bestand ohne Lärmschutz LrT [dB(A)]	Bestand ohne Lärmschutz LrN [dB(A)]	Überschreitung IGW Tag [dB(A)]	Überschreitung IGW Nacht [dB(A)]	Förder-berechtigung ohne LS	Bestand mit Lärmschutz LrT [dB(A)]	Bestand mit Lärmschutz LrN [dB(A)]	Überschreitung IGW Tag [dB(A)]	Überschreitung IGW Nacht [dB(A)]	Minderung zu Bestand Tag [dB(A)]	Minderung zu Bestand Nacht [dB(A)]	Förder-berechtigung i.S.d. Richtl.
C	N	59+128	MI	2.OG	56,5	57,9	-	1,9	ja	50,4	51,9	-	-	6,1	6,0	nein
D	NW	59+132		1.OG	54,3	55,8	-	-	nein	50,5	52,1	-	-	3,8	3,7	nein
				2.OG	56,8	58,3	-	2,3	ja	51,6	53,2	-	-	5,2	5,1	nein
E	W	59+130		1.OG	56,1	57,6	-	1,6	ja	50,3	51,9	-	-	5,8	5,7	nein
				2.OG	58,2	59,7	-	3,7	ja	51,5	53,0	-	-	6,7	6,7	nein
F	SW	59+127		EG	49,0	50,4	-	-	nein	48,5	50,0	-	-	0,5	0,4	nein
				1.OG	54,3	55,7	-	-	nein	49,1	50,5	-	-	5,2	5,2	nein
				2.OG	55,6	57,0	-	1,0	ja	49,5	51,0	-	-	6,1	6,0	nein
G	NW	59+124		EG	49,0	50,4	-	-	nein	48,8	50,2	-	-	0,2	0,2	nein
				1.OG	51,0	52,5	-	-	nein	49,2	50,7	-	-	1,8	1,8	nein
				2.OG	52,8	54,3	-	-	nein	49,9	51,3	-	-	2,9	3,0	nein
H	SW	59+120		EG	51,8	53,2	-	-	nein	48,4	49,9	-	-	3,4	3,3	nein
				1.OG	53,2	54,6	-	-	nein	48,9	50,4	-	-	4,3	4,2	nein
				2.OG	54,8	56,2	-	0,2	ja	50,0	51,5	-	-	4,8	4,7	nein
I	SO	59+118		EG	56,8	58,3	-	2,3	ja	49,9	51,4	-	-	6,9	6,9	nein
				1.OG	58,2	59,7	-	3,7	ja	50,5	52,0	-	-	7,7	7,7	nein
				2.OG	60,3	61,7	-	5,7	ja	51,8	53,4	-	-	8,5	8,3	nein
Bauschlotter Straße 5				Anzahl: 2 WE / Gebäude			Grenzwert: 66	/ 56 dB(A)								
A	NW	59+106	MI	EG	50,6	52,2	-	-	nein	48,2	49,7	-	-	2,4	2,5	nein
				1.OG	52,2	53,7	-	-	nein	48,9	50,5	-	-	3,3	3,2	nein
				2.OG	53,2	54,8	-	-	nein	50,3	51,9	-	-	2,9	2,9	nein
B	SW	59+099		EG	50,9	52,4	-	-	nein	47,6	49,1	-	-	3,3	3,3	nein
				1.OG	53,8	55,3	-	-	nein	49,0	50,6	-	-	4,8	4,7	nein
				2.OG	56,2	57,6	-	1,6	ja	50,6	52,2	-	-	5,6	5,4	nein
C	SO	59+097		EG	51,5	53,0	-	-	nein	48,2	49,7	-	-	3,3	3,3	nein
				1.OG	54,5	56,0	-	-	nein	50,2	51,8	-	-	4,3	4,2	nein
				2.OG	57,6	59,1	-	3,1	ja	51,9	53,5	-	-	5,7	5,6	nein
D	NO	59+099		EG	51,9	53,4	-	-	nein	48,8	50,3	-	-	3,1	3,1	nein
				1.OG	51,5	53,0	-	-	nein	48,0	49,5	-	-	3,5	3,5	nein
				2.OG	52,0	53,4	-	-	nein	48,1	49,5	-	-	3,9	3,9	nein
Bauschlotter Straße 6				Anzahl: 2 WE / Gebäude			Grenzwert: 66	/ 56 dB(A)								
A	NW	59+127	MI	EG	58,1	59,7	-	3,7	ja	52,7	54,2	-	-	5,4	5,5	nein
				1.OG	60,7	62,2	-	6,2	ja	53,8	55,4	-	-	6,9	6,8	nein
				2.OG	63,1	64,5	-	8,5	ja	55,4	57,0	-	1,0	7,7	7,5	ja
B	SW	59+120		EG	62,1	63,6	-	7,6	ja	54,2	55,8	-	-	7,9	7,8	nein
				1.OG	64,4	65,8	-	9,8	ja	55,7	57,3	-	1,3	8,7	8,5	ja
				2.OG	66,5	68,0	0,5	12,0	ja	57,5	59,1	-	3,1	9,0	8,9	ja
C	SO	59+117		EG	60,1	61,5	-	5,5	ja	51,5	53,1	-	-	8,6	8,4	nein
				1.OG	62,2	63,6	-	7,6	ja	52,4	54,0	-	-	9,8	9,6	nein
				2.OG	63,1	64,6	-	8,6	ja	53,4	55,0	-	-	9,7	9,6	nein

Fassade	Richtung	Stationier. [km]	Nutzung	Geschoß	Bestand ohne Lärmschutz LrT [dB(A)]	Bestand ohne Lärmschutz LrN [dB(A)]	Überschreitung IGW Tag [dB(A)]	Überschreitung IGW Nacht [dB(A)]	Förder-berechtigung ohne LS	Bestand mit Lärmschutz LrT [dB(A)]	Bestand mit Lärmschutz LrN [dB(A)]	Überschreitung IGW Tag [dB(A)]	Überschreitung IGW Nacht [dB(A)]	Minderung zu Bestand Tag [dB(A)]	Minderung zu Bestand Nacht [dB(A)]	Förder-berechtigung i.S.d. Richtl.
D	NO	59+124	MI	EG	50,7	52,1	-	-	nein	49,1	50,5	-	-	1,6	1,6	nein
				1.OG	52,2	53,7	-	-	nein	49,6	51,0	-	-	2,6	2,7	nein
				2.OG	52,3	53,7	-	-	nein	49,7	51,1	-	-	2,6	2,6	nein
Bauschlotter Straße 7				Anzahl: 2 WE / Gebäude			Grenzwert: 66	/ 56 dB(A)								
B	SW	59+096	MI	EG	48,6	50,1	-	-	nein	48,2	49,6	-	-	0,4	0,5	nein
				1.OG	55,2	56,7	-	0,7	ja	50,7	52,2	-	-	4,5	4,5	nein
				2.OG	57,7	59,1	-	3,1	ja	52,8	54,4	-	-	4,9	4,7	nein
C	SO	59+094		EG	49,4	50,9	-	-	nein	47,5	49,0	-	-	1,9	1,9	nein
				1.OG	54,8	56,2	-	0,2	ja	50,4	52,0	-	-	4,4	4,2	nein
				2.OG	57,6	59,0	-	3,0	ja	52,5	54,0	-	-	5,1	5,0	nein
D	NO	59+095		EG	49,1	50,6	-	-	nein	47,0	48,5	-	-	2,1	2,1	nein
				1.OG	51,4	52,9	-	-	nein	48,9	50,3	-	-	2,5	2,6	nein
				2.OG	52,2	53,6	-	-	nein	49,5	50,9	-	-	2,7	2,7	nein
E	SO	59+097		EG	49,6	51,1	-	-	nein	46,8	48,3	-	-	2,8	2,8	nein
				1.OG	53,8	55,3	-	-	nein	49,3	50,8	-	-	4,5	4,5	nein
				2.OG	55,7	57,1	-	1,1	ja	50,5	52,0	-	-	5,2	5,1	nein
F	NO	59+099		EG	51,2	52,6	-	-	nein	48,6	50,1	-	-	2,6	2,5	nein
				1.OG	53,2	54,6	-	-	nein	49,9	51,4	-	-	3,3	3,2	nein
				2.OG	55,0	56,5	-	0,5	ja	50,9	52,4	-	-	4,1	4,1	nein
G	NW	59+102		EG	50,9	52,4	-	-	nein	48,5	50,0	-	-	2,4	2,4	nein
				1.OG	52,2	53,6	-	-	nein	49,0	50,5	-	-	3,2	3,1	nein
				2.OG	53,4	54,9	-	-	nein	49,8	51,3	-	-	3,6	3,6	nein
H	NO	59+103		EG	50,8	52,2	-	-	nein	48,9	50,4	-	-	1,9	1,8	nein
				1.OG	51,5	53,0	-	-	nein	49,2	50,7	-	-	2,3	2,3	nein
				2.OG	52,7	54,2	-	-	nein	49,7	51,2	-	-	3,0	3,0	nein
I	NW	59+104		EG	55,1	56,7	-	0,7	ja	51,0	52,6	-	-	4,1	4,1	nein
				1.OG	57,4	58,9	-	2,9	ja	51,8	53,4	-	-	5,6	5,5	nein
				2.OG	58,8	60,2	-	4,2	ja	52,7	54,4	-	-	6,1	5,8	nein
Bauschlotter Straße 8				Anzahl: 2 WE / Gebäude			Grenzwert: 66	/ 56 dB(A)								
A	NW	59+139	MI	EG	61,0	62,5	-	6,5	ja	54,4	55,9	-	-	6,6	6,6	nein
				1.OG	66,3	67,7	0,3	11,7	ja	57,1	58,7	-	2,7	9,2	9,0	ja
				2.OG	70,8	72,2	4,8	16,2	ja	59,6	61,2	-	5,2	11,2	11,0	ja
B	SW	59+133		EG	63,6	65,1	-	9,1	ja	56,7	58,2	-	2,2	6,9	6,9	ja
				1.OG	68,4	69,8	2,4	13,8	ja	58,7	60,3	-	4,3	9,7	9,5	ja
				2.OG	72,9	74,3	6,9	18,3	ja	62,4	63,9	-	7,9	10,5	10,4	ja
C	SO	59+129		EG	60,4	61,9	-	5,9	ja	53,7	55,2	-	-	6,7	6,7	nein
				1.OG	63,3	64,7	-	8,7	ja	55,6	57,1	-	1,1	7,7	7,6	ja
				2.OG	65,6	67,0	-	11,0	ja	58,3	59,8	-	3,8	7,3	7,2	ja
D	NO	59+135		2.OG	55,6	57,0	-	1,0	ja	51,6	53,0	-	-	4,0	4,0	nein

Fassade	Richtung	Stationier. [km]	Nutzung	Geschoß	Bestand ohne Lärmschutz LrT [dB(A)]	Bestand ohne Lärmschutz LrN [dB(A)]	Überschreitung IGW Tag [dB(A)]	Überschreitung IGW Nacht [dB(A)]	Förder-berechtigung ohne LS	Bestand mit Lärmschutz LrT [dB(A)]	Bestand mit Lärmschutz LrN [dB(A)]	Überschreitung IGW Tag [dB(A)]	Überschreitung IGW Nacht [dB(A)]	Minderung zu Bestand Tag [dB(A)]	Minderung zu Bestand Nacht [dB(A)]	Förder-berechtigung i.S.d. Richtl.
Bauschlotter Straße 9				Anzahl: 2 WE / Gebäude			Grenzwert: 66	/ 56 dB(A)								
A	NW	59+104	MI	EG	58,3	59,8	-	3,8	ja	52,5	54,0	-	-	5,8	5,8	nein
				1.OG	59,9	61,4	-	5,4	ja	53,5	55,1	-	-	6,4	6,3	nein
				2.OG	61,5	63,0	-	7,0	ja	54,6	56,2	-	0,2	6,9	6,8	ja
B	SW	59+102		EG	61,8	63,3	-	7,3	ja	53,8	55,3	-	-	8,0	8,0	nein
				1.OG	64,4	65,8	-	9,8	ja	54,8	56,4	-	0,4	9,6	9,4	ja
				2.OG	65,6	67,0	-	11,0	ja	56,2	57,8	-	1,8	9,4	9,2	ja
E	SO	59+089		EG	49,3	50,7	-	-	nein	49,5	50,9	-	-	-	-	nein
				1.OG	54,5	55,9	-	-	nein	51,5	52,9	-	-	3,0	3,0	nein
				2.OG	55,2	56,6	-	0,6	ja	51,8	53,2	-	-	3,4	3,4	nein
F	NO	59+092		EG	49,6	51,0	-	-	nein	49,6	51,0	-	-	-	-	nein
				1.OG	54,0	55,4	-	-	nein	51,3	52,8	-	-	2,7	2,6	nein
				2.OG	53,2	54,6	-	-	nein	51,2	52,6	-	-	2,0	2,0	nein
G	SO	59+094		EG	49,2	50,6	-	-	nein	48,6	50,0	-	-	0,6	0,6	nein
				1.OG	55,0	56,4	-	0,4	ja	50,9	52,4	-	-	4,1	4,0	nein
				2.OG	55,9	57,4	-	1,4	ja	51,6	53,1	-	-	4,3	4,3	nein
H	NO	59+096		EG	49,7	51,2	-	-	nein	49,0	50,5	-	-	0,7	0,7	nein
				1.OG	53,4	54,9	-	-	nein	50,6	52,1	-	-	2,8	2,8	nein
				2.OG	52,9	54,4	-	-	nein	50,4	51,9	-	-	2,5	2,5	nein
I	SO	59+097		EG	49,9	51,4	-	-	nein	49,0	50,5	-	-	0,9	0,9	nein
				1.OG	54,9	56,4	-	0,4	ja	51,3	52,8	-	-	3,6	3,6	nein
				2.OG	57,1	58,6	-	2,6	ja	52,9	54,4	-	-	4,2	4,2	nein
K	NW	59+104		EG	57,6	59,1	-	3,1	ja	51,7	53,3	-	-	5,9	5,8	nein
				1.OG	59,4	60,8	-	4,8	ja	52,6	54,2	-	-	6,8	6,6	nein
				2.OG	61,0	62,4	-	6,4	ja	53,4	55,1	-	-	7,6	7,3	nein
Bauschlotter Straße 11				Anzahl: 2 WE / Gebäude			Grenzwert: 66	/ 56 dB(A)								
C	NW	59+099	MI	EG	62,9	64,4	-	8,4	ja	54,4	56,0	-	-	8,5	8,4	nein
				1.OG	65,6	67,1	-	11,1	ja	55,4	57,0	-	1,0	10,2	10,1	ja
				2.OG	66,7	68,1	0,7	12,1	ja	57,1	58,7	-	2,7	9,6	9,4	ja
D	SW	59+098		EG	65,1	66,5	-	10,5	ja	55,9	57,4	-	1,4	9,2	9,1	ja
				1.OG	68,6	70,0	2,6	14,0	ja	57,0	58,5	-	2,5	11,6	11,5	ja
				2.OG	72,0	73,4	6,0	17,4	ja	59,3	60,8	-	4,8	12,7	12,6	ja
Bauschlotter Straße 12				Anzahl: 2 WE / Gebäude			Grenzwert: 66	/ 56 dB(A)								
A	SW	59+123	MI	2.OG	50,8	52,3	-	-	nein	50,8	52,3	-	-	-	-	nein
B		59+118		2.OG	52,9	54,4	-	-	nein	52,9	54,4	-	-	-	-	nein
C	SO	59+116		2.OG	68,2	69,6	2,2	13,6	ja	68,2	69,6	2,2	13,6	-	-	ja
D		59+118		EG	66,1	67,5	0,1	11,5	ja	66,1	67,5	0,1	11,5	-	-	ja
				1.OG	68,6	70,1	2,6	14,1	ja	68,6	70,1	2,6	14,1	-	-	ja
				2.OG	69,2	70,6	3,2	14,6	ja	69,2	70,6	3,2	14,6	-	-	ja

Fassade	Richtung	Stationier. [km]	Nutzung	Geschoß	Bestand ohne Lärmschutz LrT [dB(A)]	Bestand ohne Lärmschutz LrN [dB(A)]	Überschreitung IGW Tag [dB(A)]	Überschreitung IGW Nacht [dB(A)]	Förder-berechtigung ohne LS	Bestand mit Lärmschutz LrT [dB(A)]	Bestand mit Lärmschutz LrN [dB(A)]	Überschreitung IGW Tag [dB(A)]	Überschreitung IGW Nacht [dB(A)]	Minderung zu Bestand Tag [dB(A)]	Minderung zu Bestand Nacht [dB(A)]	Förder-berechtigung i.S.d. Richtl.
E	SO	59+121	MI	EG	66,8	68,3	0,8	12,3	ja	66,8	68,3	0,8	12,3	-	-	ja
				1.OG	69,9	71,3	3,9	15,3	ja	69,9	71,3	3,9	15,3	-	-	ja
				2.OG	71,4	72,9	5,4	16,9	ja	71,4	72,9	5,4	16,9	-	-	ja
F	NO	59+125		EG	68,3	69,8	2,3	13,8	ja	68,3	69,8	2,3	13,8	-	-	ja
				1.OG	72,1	73,5	6,1	17,5	ja	72,1	73,5	6,1	17,5	-	-	ja
				2.OG	73,3	74,7	7,3	18,7	ja	73,3	74,7	7,3	18,7	-	-	ja
G		59+130		EG	68,3	69,7	2,3	13,7	ja	68,3	69,7	2,3	13,7	-	-	ja
				1.OG	71,7	73,1	5,7	17,1	ja	71,7	73,1	5,7	17,1	-	-	ja
				2.OG	73,0	74,4	7,0	18,4	ja	73,0	74,4	7,0	18,4	-	-	ja
H	NW			EG	60,9	62,4	-	6,4	ja	60,9	62,4	-	6,4	-	-	ja
				1.OG	63,4	64,8	-	8,8	ja	63,4	64,8	-	8,8	-	-	ja
				2.OG	65,8	67,2	-	11,2	ja	65,8	67,2	-	11,2	-	-	ja
Bauschlotter Straße 13				Anzahl: 2 WE / Gebäude			Grenzwert: 66	/ 56 dB(A)								
A	SW	59+092	MI	EG	62,7	64,2	-	8,2	ja	55,9	57,3	-	1,3	6,8	6,9	ja
				1.OG	65,5	67,0	-	11,0	ja	57,0	58,5	-	2,5	8,5	8,5	ja
				2.OG	69,5	70,9	3,5	14,9	ja	58,9	60,4	-	4,4	10,6	10,5	ja
B	SO	59+089		EG	59,3	60,9	-	4,9	ja	55,4	56,8	-	0,8	3,9	4,1	ja
				1.OG	62,3	63,8	-	7,8	ja	56,2	57,7	-	1,7	6,1	6,1	ja
				2.OG	67,1	68,5	1,1	12,5	ja	58,4	60,0	-	4,0	8,7	8,5	ja
C	SW	59+086		EG	61,6	63,2	-	7,2	ja	55,2	56,7	-	0,7	6,4	6,5	ja
				1.OG	64,1	65,6	-	9,6	ja	56,0	57,6	-	1,6	8,1	8,0	ja
				2.OG	68,1	69,5	2,1	13,5	ja	58,3	59,9	-	3,9	9,8	9,6	ja
E	NO			EG	50,6	52,0	-	-	nein	50,6	52,0	-	-	-	-	nein
				1.OG	53,9	55,3	-	-	nein	51,4	52,9	-	-	2,5	2,4	nein
				2.OG	53,3	54,7	-	-	nein	51,3	52,8	-	-	2,0	1,9	nein
F	SO	59+089		EG	50,3	51,8	-	-	nein	50,3	51,7	-	-	-	0,1	nein
				1.OG	53,7	55,1	-	-	nein	51,4	52,9	-	-	2,3	2,2	nein
				2.OG	53,8	55,2	-	-	nein	51,5	53,0	-	-	2,3	2,2	nein
Bauschlotter Straße 14				Anzahl: 2 WE / Gebäude			Grenzwert: 66	/ 56 dB(A)								
A	NW	59+104	MI	EG	48,3	49,7	-	-	nein	48,3	49,7	-	-	-	-	nein
				1.OG	49,0	50,4	-	-	nein	49,0	50,4	-	-	-	-	nein
B	SW	59+102		EG	48,6	50,0	-	-	nein	48,6	50,0	-	-	-	-	nein
				1.OG	49,0	50,4	-	-	nein	49,0	50,4	-	-	-	-	nein
C	SO	59+101		EG	49,5	50,9	-	-	nein	49,5	50,9	-	-	-	-	nein
				1.OG	50,4	51,9	-	-	nein	50,4	51,9	-	-	-	-	nein
D	SW	59+098		EG	53,2	54,6	-	-	nein	53,2	54,6	-	-	-	-	nein
				1.OG	54,7	56,2	-	0,2	ja	54,7	56,2	-	0,2	-	-	ja
E	SO	59+095		EG	65,5	66,9	-	10,9	ja	65,5	66,9	-	10,9	-	-	ja
				1.OG	68,1	69,5	2,1	13,5	ja	68,1	69,5	2,1	13,5	-	-	ja
F	NO	59+100		EG	68,1	69,5	2,1	13,5	ja	68,1	69,5	2,1	13,5	-	-	ja

Fassade	Richtung	Stationier. [km]	Nutzung	Geschoß	Bestand ohne Lärmschutz LrT [dB(A)]	Bestand ohne Lärmschutz LrN [dB(A)]	Überschreitung IGW Tag [dB(A)]	Überschreitung IGW Nacht [dB(A)]	Förderberechtigung ohne LS	Bestand mit Lärmschutz LrT [dB(A)]	Bestand mit Lärmschutz LrN [dB(A)]	Überschreitung IGW Tag [dB(A)]	Überschreitung IGW Nacht [dB(A)]	Minderung zu Bestand Tag [dB(A)]	Minderung zu Bestand Nacht [dB(A)]	Förderberechtigung i.S.d. Richtl.
F	NO	59+100	MI	1.OG	70,0	71,4	4,0	15,4	ja	70,0	71,4	4,0	15,4	-	-	ja
Bauschlotter Straße 14/1				Anzahl: 2 WE / Gebäude			Grenzwert: 66	/ 56 dB(A)								
A	SW	59+095	MI	1.OG	47,5	48,9	-	-	nein	47,5	48,9	-	-	-	-	nein
B		59+092		EG	46,8	48,2	-	-	nein	46,8	48,2	-	-	-	-	nein
				1.OG	47,3	48,7	-	-	nein	47,3	48,7	-	-	-	-	nein
C	SO	59+091		EG	62,7	64,1	-	8,1	ja	62,7	64,1	-	8,1	-	-	ja
				1.OG	64,0	65,5	-	9,5	ja	64,0	65,5	-	9,5	-	-	ja
D	NO	59+096		EG	58,5	59,9	-	3,9	ja	58,5	59,9	-	3,9	-	-	ja
				1.OG	62,6	64,1	-	8,1	ja	62,6	64,1	-	8,1	-	-	ja
E	NW	59+100		EG	48,3	49,7	-	-	nein	48,3	49,7	-	-	-	-	nein
				1.OG	54,7	56,1	-	0,1	ja	54,7	56,1	-	0,1	-	-	ja
Bauschlotter Straße 14/2				Anzahl: 2 WE / Gebäude			Grenzwert: 66	/ 56 dB(A)								
A	SW	59+108	MI	EG	48,0	49,4	-	-	nein	48,0	49,4	-	-	-	-	nein
				1.OG	48,3	49,7	-	-	nein	48,3	49,7	-	-	-	-	nein
C	NO	59+109		EG	67,5	68,9	1,5	12,9	ja	67,5	68,9	1,5	12,9	-	-	ja
				1.OG	69,3	70,7	3,3	14,7	ja	69,3	70,7	3,3	14,7	-	-	ja
Bauschlotter Straße 15				Anzahl: 2 WE / Gebäude			Grenzwert: 66	/ 56 dB(A)								
A	NW	59+084	MI	EG	52,9	54,3	-	-	nein	52,9	54,3	-	-	-	-	nein
				1.OG	55,1	56,5	-	0,5	ja	55,1	56,5	-	0,5	-	-	ja
				2.OG	57,3	58,7	-	2,7	ja	57,3	58,7	-	2,7	-	-	ja
B	SW	59+078		EG	48,1	49,5	-	-	nein	48,1	49,5	-	-	-	-	nein
				1.OG	48,9	50,3	-	-	nein	48,9	50,3	-	-	-	-	nein
				2.OG	50,4	51,8	-	-	nein	50,4	51,8	-	-	-	-	nein
C	SO	59+073		1.OG	66,0	67,4	-	11,4	ja	66,0	67,4	-	11,4	-	-	ja
				2.OG	68,4	69,8	2,4	13,8	ja	68,4	69,8	2,4	13,8	-	-	ja
D	NO	59+075		EG	66,1	67,5	0,1	11,5	ja	66,1	67,5	0,1	11,5	-	-	ja
				1.OG	70,4	71,8	4,4	15,8	ja	70,4	71,8	4,4	15,8	-	-	ja
				2.OG	72,1	73,5	6,1	17,5	ja	72,1	73,5	6,1	17,5	-	-	ja
E	SO	59+076		EG	65,9	67,4	-	11,4	ja	65,9	67,4	-	11,4	-	-	ja
				1.OG	70,5	71,9	4,5	15,9	ja	70,5	71,9	4,5	15,9	-	-	ja
				2.OG	71,9	73,3	5,9	17,3	ja	71,9	73,3	5,9	17,3	-	-	ja
F	NO	59+077		EG	67,2	68,6	1,2	12,6	ja	67,2	68,6	1,2	12,6	-	-	ja
				1.OG	71,5	72,9	5,5	16,9	ja	71,5	72,9	5,5	16,9	-	-	ja
				2.OG	72,9	74,3	6,9	18,3	ja	72,9	74,3	6,9	18,3	-	-	ja
G	SO	59+079		EG	67,1	68,5	1,1	12,5	ja	67,1	68,5	1,1	12,5	-	-	ja
				1.OG	71,3	72,7	5,3	16,7	ja	71,3	72,7	5,3	16,7	-	-	ja
				2.OG	72,8	74,1	6,8	18,1	ja	72,8	74,1	6,8	18,1	-	-	ja
H	NO	59+084		EG	71,4	72,8	5,4	16,8	ja	71,4	72,8	5,4	16,8	-	-	ja
				1.OG	74,7	76,1	8,7	20,1	ja	74,7	76,1	8,7	20,1	-	-	ja

Fassade	Richtung	Stationier. [km]	Nutzung	Geschoß	Bestand ohne Lärmschutz LrT [dB(A)]	Bestand ohne Lärmschutz LrN [dB(A)]	Überschreitung IGW Tag [dB(A)]	Überschreitung IGW Nacht [dB(A)]	Förderberechtigung ohne LS	Bestand mit Lärmschutz LrT [dB(A)]	Bestand mit Lärmschutz LrN [dB(A)]	Überschreitung IGW Tag [dB(A)]	Überschreitung IGW Nacht [dB(A)]	Minderung zu Bestand Tag [dB(A)]	Minderung zu Bestand Nacht [dB(A)]	Förderberechtigung i.S.d. Richtl.
H	NO	59+084	MI	2.OG	75,2	76,6	9,2	20,6	ja	75,2	76,6	9,2	20,6	-	-	ja
I	NW	59+087		EG	66,7	68,1	0,7	12,1	ja	66,7	68,1	0,7	12,1	-	-	ja
				1.OG	68,6	70,0	2,6	14,0	ja	68,6	70,0	2,6	14,0	-	-	ja
				2.OG	69,2	70,6	3,2	14,6	ja	69,2	70,6	3,2	14,6	-	-	ja
Bauschlotter Straße 16				Anzahl: 2 WE / Gebäude			Grenzwert: 66	/ 56 dB(A)								
A	NO	59+109	MI	3.OG	59,6	61,1	-	5,1	ja	59,6	61,1	-	5,1	-	-	ja
B		59+114		2.OG	55,6	57,0	-	1,0	ja	55,6	57,0	-	1,0	-	-	ja
				3.OG	57,7	59,1	-	3,1	ja	57,7	59,1	-	3,1	-	-	ja
C	NW	59+113		EG	44,0	45,5	-	-	nein	44,0	45,5	-	-	-	-	nein
				1.OG	46,2	47,7	-	-	nein	46,2	47,7	-	-	-	-	nein
				2.OG	52,0	53,4	-	-	nein	52,0	53,4	-	-	-	-	nein
				3.OG	53,3	54,8	-	-	nein	53,3	54,8	-	-	-	-	nein
D	SW	59+109		EG	43,3	44,8	-	-	nein	43,3	44,8	-	-	-	-	nein
				1.OG	43,4	44,8	-	-	nein	43,4	44,8	-	-	-	-	nein
				2.OG	43,5	44,9	-	-	nein	43,5	44,9	-	-	-	-	nein
				3.OG	43,9	45,3	-	-	nein	43,9	45,3	-	-	-	-	nein
E	NW	59+106		EG	43,3	44,7	-	-	nein	43,3	44,7	-	-	-	-	nein
				1.OG	43,4	44,8	-	-	nein	43,4	44,8	-	-	-	-	nein
				2.OG	43,4	44,8	-	-	nein	43,4	44,8	-	-	-	-	nein
				3.OG	44,2	45,7	-	-	nein	44,2	45,7	-	-	-	-	nein
F	SW	59+101		EG	43,6	45,1	-	-	nein	43,6	45,1	-	-	-	-	nein
				1.OG	44,1	45,5	-	-	nein	44,1	45,5	-	-	-	-	nein
				2.OG	44,8	46,3	-	-	nein	44,8	46,3	-	-	-	-	nein
				3.OG	46,0	47,4	-	-	nein	46,0	47,4	-	-	-	-	nein
G	SO	59+102		EG	54,6	56,1	-	0,1	ja	54,6	56,1	-	0,1	-	-	ja
				1.OG	57,1	58,6	-	2,6	ja	57,1	58,6	-	2,6	-	-	ja
				2.OG	59,9	61,3	-	5,3	ja	59,9	61,3	-	5,3	-	-	ja
				3.OG	61,5	62,9	-	6,9	ja	61,5	62,9	-	6,9	-	-	ja
Bauschlotter Straße 16/1				Anzahl: 2 WE / Gebäude			Grenzwert: 66	/ 56 dB(A)								
A	NW	59+118	MI	1.OG	53,5	55,0	-	-	nein	53,5	55,0	-	-	-	-	nein
				2.OG	55,0	56,4	-	0,4	ja	55,0	56,4	-	0,4	-	-	ja
				3.OG	56,2	57,7	-	1,7	ja	56,2	57,7	-	1,7	-	-	ja
B		59+114		3.OG	55,6	57,1	-	1,1	ja	55,6	57,1	-	1,1	-	-	ja
D	SO	59+109		EG	52,3	53,8	-	-	nein	52,3	53,8	-	-	-	-	nein
				1.OG	56,5	57,9	-	1,9	ja	56,5	57,9	-	1,9	-	-	ja
				2.OG	60,1	61,6	-	5,6	ja	60,1	61,6	-	5,6	-	-	ja
				3.OG	62,4	63,8	-	7,8	ja	62,4	63,8	-	7,8	-	-	ja
E	NO	59+115		EG	53,8	55,3	-	-	nein	53,8	55,3	-	-	-	-	nein
				1.OG	58,5	60,0	-	4,0	ja	58,5	60,0	-	4,0	-	-	ja
				2.OG	61,6	63,0	-	7,0	ja	61,6	63,0	-	7,0	-	-	ja

Fassade	Richtung	Stationier. [km]	Nutzung	Geschoß	Bestand ohne Lärmschutz LrT [dB(A)]	LrN [dB(A)]	Überschreitung IGW Tag [dB(A)]	Nacht [dB(A)]	Förder-berechtigung ohne LS	Bestand mit Lärmschutz LrT [dB(A)]	LrN [dB(A)]	Überschreitung IGW Tag [dB(A)]	Nacht [dB(A)]	Minderung zu Bestand Tag [dB(A)]	Nacht [dB(A)]	Förder-berechtigung i.S.d. Richtl.
E	NO	59+115	MI	3.OG	63,6	65,0	-	9,0	ja	63,6	65,0	-	9,0	-	-	ja
Bergweg 1				Anzahl: 2 WE / Gebäude			Grenzwert: 66	/ 56 dB(A)								
A	NW	59+155	MI	1.OG	57,1	58,5	-	2,5	ja	48,7	50,3	-	-	8,4	8,2	nein
B	SW	59+154		1.UG	58,8	60,3	-	4,3	ja	51,5	53,0	-	-	7,3	7,3	nein
				EG	59,1	60,6	-	4,6	ja	52,0	53,5	-	-	7,1	7,1	nein
				1.OG	59,5	60,9	-	4,9	ja	52,3	53,8	-	-	7,2	7,1	nein
C	SO	59+151		EG	58,1	59,5	-	3,5	ja	51,8	53,3	-	-	6,3	6,2	nein
				1.OG	58,4	59,9	-	3,9	ja	52,0	53,5	-	-	6,4	6,4	nein
D	SW	59+148		EG	58,8	60,2	-	4,2	ja	51,6	53,2	-	-	7,2	7,0	nein
				1.OG	59,1	60,5	-	4,5	ja	52,0	53,5	-	-	7,1	7,0	nein
E	SO	59+146		EG	55,4	56,8	-	0,8	ja	48,2	49,7	-	-	7,2	7,1	nein
				1.OG	55,8	57,2	-	1,2	ja	48,6	50,1	-	-	7,2	7,1	nein
F	NO	59+151		EG	47,1	48,5	-	-	nein	41,1	42,6	-	-	6,0	5,9	nein
				1.OG	45,5	47,0	-	-	nein	41,0	42,5	-	-	4,5	4,5	nein
Bergweg 2				Anzahl: 2 WE / Gebäude			Grenzwert: 64	/ 54 dB(A)								
A	NW	59+134	WA	EG	57,3	58,7	-	4,7	ja	48,4	50,0	-	-	8,9	8,7	nein
				1.OG	56,7	58,1	-	4,1	ja	48,2	49,8	-	-	8,5	8,3	nein
				2.OG	57,2	58,6	-	4,6	ja	49,1	50,6	-	-	8,1	8,0	nein
B	SW	59+130		EG	59,1	60,6	-	6,6	ja	52,2	53,7	-	-	6,9	6,9	nein
				1.OG	59,5	60,9	-	6,9	ja	52,6	54,1	-	0,1	6,9	6,8	ja
				2.OG	59,8	61,3	-	7,3	ja	52,9	54,4	-	0,4	6,9	6,9	ja
C	SO	59+126		EG	55,9	57,4	-	3,4	ja	50,0	51,6	-	-	5,9	5,8	nein
				1.OG	56,5	57,9	-	3,9	ja	50,5	52,0	-	-	6,0	5,9	nein
				2.OG	57,0	58,4	-	4,4	ja	50,9	52,4	-	-	6,1	6,0	nein
D				EG	54,6	56,1	-	2,1	ja	47,7	49,2	-	-	6,9	6,9	nein
				1.OG	55,4	56,8	-	2,8	ja	48,2	49,7	-	-	7,2	7,1	nein
				2.OG	56,3	57,7	-	3,7	ja	49,7	51,2	-	-	6,6	6,5	nein
E	NO	59+130		EG	43,0	44,5	-	-	nein	40,7	42,1	-	-	2,3	2,4	nein
				1.OG	45,0	46,4	-	-	nein	41,0	42,4	-	-	4,0	4,0	nein
				2.OG	47,1	48,6	-	-	nein	42,1	43,5	-	-	5,0	5,1	nein
Bergweg 3				Anzahl: 2 WE / Gebäude			Grenzwert: 64	/ 54 dB(A)								
A	NO	59+113	WA	EG	45,5	46,9	-	-	nein	41,5	43,0	-	-	4,0	3,9	nein
				1.OG	47,6	49,0	-	-	nein	42,8	44,3	-	-	4,8	4,7	nein
B	NW	59+119		EG	55,1	56,5	-	2,5	ja	46,5	48,1	-	-	8,6	8,4	nein
				1.OG	55,6	57,0	-	3,0	ja	47,3	48,8	-	-	8,3	8,2	nein
C				EG	56,0	57,4	-	3,4	ja	49,1	50,6	-	-	6,9	6,8	nein
				1.OG	56,3	57,7	-	3,7	ja	49,5	51,0	-	-	6,8	6,7	nein
D	SW	59+114		1.UG	58,5	60,0	-	6,0	ja	51,7	53,2	-	-	6,8	6,8	nein
				EG	59,0	60,4	-	6,4	ja	52,2	53,7	-	-	6,8	6,7	nein

Fassade	Richtung	Stationier. [km]	Nutzung	Geschoß	Bestand ohne Lärmschutz LrT [dB(A)]	Bestand ohne Lärmschutz LrN [dB(A)]	Überschreitung IGW Tag [dB(A)]	Überschreitung IGW Nacht [dB(A)]	Förder-berechtigung ohne LS	Bestand mit Lärmschutz LrT [dB(A)]	Bestand mit Lärmschutz LrN [dB(A)]	Überschreitung IGW Tag [dB(A)]	Überschreitung IGW Nacht [dB(A)]	Minderung zu Bestand Tag [dB(A)]	Minderung zu Bestand Nacht [dB(A)]	Förder-berechtigung i.S.d. Richtl.
D	SW	59+114	WA	1.OG	59,3	60,8	-	6,8	ja	52,6	54,1	-	0,1	6,7	6,7	ja
E	SO	59+108		EG	57,7	59,1	-	5,1	ja	50,8	52,3	-	-	6,9	6,8	nein
				1.OG	56,3	57,8	-	3,8	ja	50,4	51,8	-	-	5,9	6,0	nein
F				1.OG	55,7	57,1	-	3,1	ja	48,1	49,6	-	-	7,6	7,5	nein
Bergweg 4				Anzahl: 2 WE / Gebäude			Grenzwert: 64	/ 54 dB(A)								
A	NW	59+099	WA	EG	55,3	56,8	-	2,8	ja	47,7	49,2	-	-	7,6	7,6	nein
				1.OG	55,6	57,0	-	3,0	ja	48,7	50,3	-	-	6,9	6,7	nein
B	SW			EG	58,2	59,6	-	5,6	ja	51,1	52,6	-	-	7,1	7,0	nein
				1.OG	58,6	60,0	-	6,0	ja	51,6	53,1	-	-	7,0	6,9	nein
C	NW			EG	57,9	59,4	-	5,4	ja	51,0	52,5	-	-	6,9	6,9	nein
				1.OG	58,3	59,8	-	5,8	ja	51,4	52,9	-	-	6,9	6,9	nein
D	SW			1.UG	56,9	58,3	-	4,3	ja	49,2	50,7	-	-	7,7	7,6	nein
				EG	58,6	60,1	-	6,1	ja	51,8	53,3	-	-	6,8	6,8	nein
				1.OG	59,0	60,4	-	6,4	ja	52,4	53,9	-	-	6,6	6,5	nein
E	SO	59+097		1.UG	53,1	54,5	-	0,5	ja	43,3	44,8	-	-	9,8	9,7	nein
				EG	56,7	58,1	-	4,1	ja	47,8	49,3	-	-	8,9	8,8	nein
				1.OG	57,0	58,4	-	4,4	ja	48,2	49,7	-	-	8,8	8,7	nein
F		59+095		EG	54,1	55,5	-	1,5	ja	46,3	47,9	-	-	7,8	7,6	nein
				1.OG	54,5	55,9	-	1,9	ja	46,8	48,3	-	-	7,7	7,6	nein
G	NO	59+099		EG	42,2	43,7	-	-	nein	40,7	42,1	-	-	1,5	1,6	nein
				1.OG	44,6	46,0	-	-	nein	41,3	42,7	-	-	3,3	3,3	nein
Bergweg 4/1				Anzahl: 2 WE / Gebäude			Grenzwert: 64	/ 54 dB(A)								
A	S	59+079	WA	1.OG	56,5	58,0	-	4,0	ja	48,6	50,1	-	-	7,9	7,9	nein
B	O	59+083		EG	42,2	43,6	-	-	nein	40,4	41,8	-	-	1,8	1,8	nein
				1.OG	45,1	46,5	-	-	nein	41,0	42,5	-	-	4,1	4,0	nein
C	N	59+087		EG	51,2	52,6	-	-	nein	43,9	45,5	-	-	7,3	7,1	nein
				1.OG	52,5	54,0	-	-	nein	45,4	46,9	-	-	7,1	7,1	nein
D		59+088		1.UG	53,7	55,1	-	1,1	ja	46,1	47,7	-	-	7,6	7,4	nein
				EG	54,0	55,4	-	1,4	ja	46,5	48,0	-	-	7,5	7,4	nein
				1.OG	54,8	56,2	-	2,2	ja	47,5	49,0	-	-	7,3	7,2	nein
E				1.UG	55,1	56,5	-	2,5	ja	47,6	49,2	-	-	7,5	7,3	nein
				EG	55,4	56,8	-	2,8	ja	48,0	49,5	-	-	7,4	7,3	nein
				1.OG	55,8	57,2	-	3,2	ja	48,5	50,0	-	-	7,3	7,2	nein
F	W	59+086		1.UG	58,4	59,8	-	5,8	ja	50,9	52,4	-	-	7,5	7,4	nein
				EG	58,9	60,4	-	6,4	ja	52,1	53,6	-	-	6,8	6,8	nein
				1.OG	59,3	60,7	-	6,7	ja	52,5	54,0	-	-	6,8	6,7	nein
G	S	59+081		EG	56,9	58,3	-	4,3	ja	49,7	51,2	-	-	7,2	7,1	nein
				1.OG	57,0	58,4	-	4,4	ja	50,5	52,0	-	-	6,5	6,4	nein
H		59+079		EG	58,0	59,4	-	5,4	ja	49,8	51,3	-	-	8,2	8,1	nein
				1.OG	56,8	58,3	-	4,3	ja	49,7	51,2	-	-	7,1	7,1	nein

Fassade	Richtung	Stationier. [km]	Nutzung	Geschoß	Bestand ohne Lärmschutz LrT [dB(A)]	Bestand ohne Lärmschutz LrN [dB(A)]	Überschreitung IGW Tag [dB(A)]	Überschreitung IGW Nacht [dB(A)]	Förder-berechtigung ohne LS	Bestand mit Lärmschutz LrT [dB(A)]	Bestand mit Lärmschutz LrN [dB(A)]	Überschreitung IGW Tag [dB(A)]	Überschreitung IGW Nacht [dB(A)]	Minderung zu Bestand Tag [dB(A)]	Minderung zu Bestand Nacht [dB(A)]	Förder-berechtigung i.S.d. Richtl.
Bergweg 5				Anzahl: 2 WE / Gebäude		Grenzwert: 64	/ 54 dB(A)									
A	SO	59+054	WA	EG	53,0	54,4	-	0,4	ja	44,4	46,0	-	-	8,6	8,4	nein
				1.OG	55,8	57,2	-	3,2	ja	47,2	48,7	-	-	8,6	8,5	nein
B	NO	59+059		EG	49,2	50,7	-	-	nein	43,8	45,3	-	-	5,4	5,4	nein
				1.OG	51,1	52,5	-	-	nein	44,6	46,1	-	-	6,5	6,4	nein
C	NW	59+064		EG	57,1	58,5	-	4,5	ja	50,6	52,1	-	-	6,5	6,4	nein
				1.OG	57,5	58,9	-	4,9	ja	50,5	52,0	-	-	7,0	6,9	nein
Bergweg 5 a				Anzahl: 2 WE / Gebäude		Grenzwert: 64	/ 54 dB(A)									
A	SO	59+054	WA	EG	55,7	57,1	-	3,1	ja	47,4	48,9	-	-	8,3	8,2	nein
				1.OG	56,7	58,1	-	4,1	ja	48,1	49,7	-	-	8,6	8,4	nein
C	NW	59+064		EG	57,3	58,7	-	4,7	ja	50,3	51,8	-	-	7,0	6,9	nein
				1.OG	57,7	59,1	-	5,1	ja	50,5	52,0	-	-	7,2	7,1	nein
D	SW	59+060		EG	59,5	60,9	-	6,9	ja	52,5	54,0	-	-	7,0	6,9	nein
				1.OG	59,8	61,2	-	7,2	ja	52,8	54,3	-	0,3	7,0	6,9	ja
E	SO	59+057		EG	58,2	59,6	-	5,6	ja	48,9	50,5	-	-	9,3	9,1	nein
				1.OG	58,5	60,0	-	6,0	ja	49,4	50,9	-	-	9,1	9,1	nein
F	SW	59+055		EG	58,2	59,6	-	5,6	ja	50,0	51,5	-	-	8,2	8,1	nein
				1.OG	58,5	60,0	-	6,0	ja	50,4	52,0	-	-	8,1	8,0	nein
Bergweg 6				Anzahl: 2 WE / Gebäude		Grenzwert: 64	/ 54 dB(A)									
A	NW	59+046	WA	1.OG	56,6	58,1	-	4,1	ja	49,6	51,1	-	-	7,0	7,0	nein
B				EG	57,5	58,9	-	4,9	ja	50,1	51,6	-	-	7,4	7,3	nein
				1.OG	56,5	57,9	-	3,9	ja	49,8	51,3	-	-	6,7	6,6	nein
C				1.UG	57,2	58,6	-	4,6	ja	50,1	51,6	-	-	7,1	7,0	nein
				EG	57,8	59,2	-	5,2	ja	50,6	52,1	-	-	7,2	7,1	nein
				1.OG	57,8	59,3	-	5,3	ja	50,9	52,4	-	-	6,9	6,9	nein
D	SW	59+042		1.UG	59,5	60,9	-	6,9	ja	53,2	54,7	-	0,7	6,3	6,2	ja
				EG	59,9	61,3	-	7,3	ja	53,7	55,2	-	1,2	6,2	6,1	ja
				1.OG	60,2	61,6	-	7,6	ja	54,0	55,5	-	1,5	6,2	6,1	ja
E	SO	59+038		1.UG	57,8	59,2	-	5,2	ja	51,9	53,4	-	-	5,9	5,8	nein
				EG	58,6	60,1	-	6,1	ja	53,1	54,6	-	0,6	5,5	5,5	ja
				1.OG	59,0	60,4	-	6,4	ja	53,4	54,9	-	0,9	5,6	5,5	ja
F	SW	59+037		1.UG	58,4	59,8	-	5,8	ja	53,1	54,6	-	0,6	5,3	5,2	ja
				EG	58,9	60,3	-	6,3	ja	53,8	55,3	-	1,3	5,1	5,0	ja
				1.OG	59,2	60,6	-	6,6	ja	54,2	55,7	-	1,7	5,0	4,9	ja
G	SO	59+036		EG	56,3	57,8	-	3,8	ja	51,4	52,8	-	-	4,9	5,0	nein
				1.OG	56,8	58,2	-	4,2	ja	51,9	53,3	-	-	4,9	4,9	nein
H				EG	56,2	57,6	-	3,6	ja	50,6	52,1	-	-	5,6	5,5	nein
				1.OG	56,7	58,1	-	4,1	ja	51,2	52,6	-	-	5,5	5,5	nein
I		59+037		EG	55,8	57,3	-	3,3	ja	46,6	48,1	-	-	9,2	9,2	nein

Fassade	Richtung	Stationier. [km]	Nutzung	Geschoß	Bestand ohne Lärmschutz LrT [dB(A)]	Bestand ohne Lärmschutz LrN [dB(A)]	Überschreitung IGW Tag [dB(A)]	Überschreitung IGW Nacht [dB(A)]	Förder-berechtigung ohne LS	Bestand mit Lärmschutz LrT [dB(A)]	Bestand mit Lärmschutz LrN [dB(A)]	Überschreitung IGW Tag [dB(A)]	Überschreitung IGW Nacht [dB(A)]	Minderung zu Bestand Tag [dB(A)]	Minderung zu Bestand Nacht [dB(A)]	Förder-berechtigung i.S.d. Richtl.
I	SO	59+037	WA	1.OG	55,3	56,7	-	2,7	ja	46,7	48,3	-	-	8,6	8,4	nein
J	NO	59+042		EG	47,0	48,4	-	-	nein	41,8	43,3	-	-	5,2	5,1	nein
				1.OG	47,7	49,1	-	-	nein	43,1	44,6	-	-	4,6	4,5	nein
Bergweg 7				Anzahl: 2 WE / Gebäude			Grenzwert: 64	/ 54 dB(A)								
B	NW	59+029	WA	1.UG	55,6	57,0	-	3,0	ja	50,1	51,6	-	-	5,5	5,4	nein
				EG	56,3	57,7	-	3,7	ja	50,7	52,2	-	-	5,6	5,5	nein
C	SW	59+022		1.UG	58,9	60,3	-	6,3	ja	52,6	54,1	-	0,1	6,3	6,2	ja
				EG	59,4	60,8	-	6,8	ja	53,7	55,2	-	1,2	5,7	5,6	ja
D	SO	59+016		EG	55,7	57,2	-	3,2	ja	50,6	52,1	-	-	5,1	5,1	nein
E	NO	59+020		EG	43,0	44,4	-	-	nein	40,9	42,4	-	-	2,1	2,0	nein
Bergweg 8				Anzahl: 2 WE / Gebäude			Grenzwert: 64	/ 54 dB(A)								
A	NO	59+010	WA	1.OG	45,7	47,2	-	-	nein	42,0	43,5	-	-	3,7	3,7	nein
B	NW	59+011		1.OG	55,8	57,2	-	3,2	ja	49,3	50,8	-	-	6,5	6,4	nein
C		59+009		EG	57,1	58,5	-	4,5	ja	50,9	52,4	-	-	6,2	6,1	nein
				1.OG	55,9	57,3	-	3,3	ja	50,7	52,2	-	-	5,2	5,1	nein
D	N			EG	54,9	56,3	-	2,3	ja	48,3	49,8	-	-	6,6	6,5	nein
				1.OG	53,3	54,7	-	0,7	ja	48,3	49,7	-	-	5,0	5,0	nein
E	NW			EG	58,2	59,6	-	5,6	ja	50,3	51,8	-	-	7,9	7,8	nein
				1.OG	57,9	59,4	-	5,4	ja	50,7	52,2	-	-	7,2	7,2	nein
F	SW	59+007		1.UG	57,4	58,8	-	4,8	ja	51,8	53,2	-	-	5,6	5,6	nein
				EG	59,5	61,0	-	7,0	ja	53,8	55,3	-	1,3	5,7	5,7	ja
				1.OG	59,8	61,2	-	7,2	ja	54,2	55,7	-	1,7	5,6	5,5	ja
G		59+001		1.UG	56,0	57,4	-	3,4	ja	50,0	51,5	-	-	6,0	5,9	nein
				EG	59,5	60,9	-	6,9	ja	53,5	55,0	-	1,0	6,0	5,9	ja
				1.OG	59,8	61,2	-	7,2	ja	54,0	55,4	-	1,4	5,8	5,8	ja
H	SO	59+000		EG	55,1	56,5	-	2,5	ja	47,7	49,2	-	-	7,4	7,3	nein
				1.OG	55,9	57,3	-	3,3	ja	48,2	49,7	-	-	7,7	7,6	nein
I	NO	59+004		EG	43,2	44,6	-	-	nein	41,2	42,6	-	-	2,0	2,0	nein
				1.OG	46,3	47,8	-	-	nein	42,4	43,8	-	-	3,9	4,0	nein
Bergweg 9				Anzahl: 2 WE / Gebäude			Grenzwert: 64	/ 54 dB(A)								
A	SO	58+983	WA	1.UG	53,7	55,1	-	1,1	ja	50,3	51,8	-	-	3,4	3,3	nein
				EG	55,5	56,9	-	2,9	ja	52,5	54,0	-	-	3,0	2,9	nein
				1.OG	55,8	57,3	-	3,3	ja	53,0	54,4	-	0,4	2,8	2,9	ja
B				EG	54,6	56,0	-	2,0	ja	52,0	53,4	-	-	2,6	2,6	nein
				1.OG	55,3	56,7	-	2,7	ja	52,9	54,3	-	0,3	2,4	2,4	ja
C		58+985		EG	51,7	53,1	-	-	nein	51,1	52,5	-	-	0,6	0,6	nein
				1.OG	52,7	54,2	-	0,2	ja	52,1	53,6	-	-	0,6	0,6	nein
D	NO	58+988		EG	42,8	44,2	-	-	nein	40,9	42,3	-	-	1,9	1,9	nein
				1.OG	45,5	47,0	-	-	nein	42,4	43,9	-	-	3,1	3,1	nein

Fassade	Richtung	Stationier. [km]	Nutzung	Geschoß	Bestand ohne Lärmschutz LrT [dB(A)]	Bestand ohne Lärmschutz LrN [dB(A)]	Überschreitung IGW Tag [dB(A)]	Überschreitung IGW Nacht [dB(A)]	Förderberechtigung ohne LS	Bestand mit Lärmschutz LrT [dB(A)]	Bestand mit Lärmschutz LrN [dB(A)]	Überschreitung IGW Tag [dB(A)]	Überschreitung IGW Nacht [dB(A)]	Minderung zu Bestand Tag [dB(A)]	Minderung zu Bestand Nacht [dB(A)]	Förderberechtigung i.S.d. Richtl.
E	NW	58+990	WA	EG	40,4	41,8	-	-	nein	39,7	41,2	-	-	0,7	0,6	nein
				1.OG	42,6	44,0	-	-	nein	40,5	42,0	-	-	2,1	2,0	nein
F	SO	58+991		EG	40,4	41,9	-	-	nein	40,1	41,5	-	-	0,3	0,4	nein
				1.OG	41,5	43,0	-	-	nein	40,9	42,3	-	-	0,6	0,7	nein
G	NO	58+993		EG	42,9	44,4	-	-	nein	40,6	42,0	-	-	2,3	2,4	nein
				1.OG	45,8	47,2	-	-	nein	42,0	43,5	-	-	3,8	3,7	nein
H	NW	58+992		1.UG	56,0	57,4	-	3,4	ja	47,6	49,1	-	-	8,4	8,3	nein
				EG	57,3	58,7	-	4,7	ja	49,2	50,7	-	-	8,1	8,0	nein
				1.OG	57,7	59,2	-	5,2	ja	49,8	51,3	-	-	7,9	7,9	nein
I	SW	58+986		1.UG	58,9	60,3	-	6,3	ja	53,4	54,9	-	0,9	5,5	5,4	ja
				EG	59,5	60,9	-	6,9	ja	54,4	55,9	-	1,9	5,1	5,0	ja
				1.OG	59,8	61,2	-	7,2	ja	54,7	56,2	-	2,2	5,1	5,0	ja
Bergweg 10				Anzahl: 2 WE / Gebäude			Grenzwert: 64	/ 54 dB(A)								
A	SO	58+882	WA	EG	53,0	54,4	-	0,4	ja	52,9	54,3	-	0,3	0,1	0,1	ja
				1.OG	55,5	56,9	-	2,9	ja	55,4	56,8	-	2,8	0,1	0,1	ja
B	NO	58+885		EG	39,1	40,5	-	-	nein	39,0	40,5	-	-	0,1	-	nein
				1.OG	41,3	42,7	-	-	nein	41,2	42,6	-	-	0,1	0,1	nein
C	SO	58+889		EG	46,1	47,6	-	-	nein	46,1	47,6	-	-	-	-	nein
				1.OG	52,4	53,8	-	-	nein	52,4	53,8	-	-	-	-	nein
D	NO	58+909		EG	43,9	45,3	-	-	nein	41,4	42,9	-	-	2,5	2,4	nein
				1.OG	46,6	48,0	-	-	nein	43,0	44,5	-	-	3,6	3,5	nein
E	NW	58+921		EG	45,0	46,5	-	-	nein	42,1	43,6	-	-	2,9	2,9	nein
				1.OG	47,3	48,8	-	-	nein	42,9	44,4	-	-	4,4	4,4	nein
F	NO	58+930		EG	45,0	46,4	-	-	nein	42,6	44,1	-	-	2,4	2,3	nein
				1.OG	47,1	48,6	-	-	nein	43,7	45,2	-	-	3,4	3,4	nein
G	NW	58+938		EG	57,7	59,1	-	5,1	ja	49,5	51,0	-	-	8,2	8,1	nein
				1.OG	58,1	59,6	-	5,6	ja	50,2	51,7	-	-	7,9	7,9	nein
H	SW	58+923		EG	59,5	60,9	-	6,9	ja	55,7	57,2	-	3,2	3,8	3,7	ja
				1.OG	59,8	61,2	-	7,2	ja	56,1	57,5	-	3,5	3,7	3,7	ja
I	SO	58+915		EG	56,6	58,0	-	4,0	ja	55,3	56,7	-	2,7	1,3	1,3	ja
				1.OG	57,1	58,6	-	4,6	ja	55,8	57,3	-	3,3	1,3	1,3	ja
J	SW	58+913		EG	57,1	58,5	-	4,5	ja	52,8	54,3	-	0,3	4,3	4,2	ja
				1.OG	57,9	59,3	-	5,3	ja	53,5	55,0	-	1,0	4,4	4,3	ja
K	NW	58+908		EG	57,9	59,3	-	5,3	ja	49,8	51,3	-	-	8,1	8,0	nein
				1.OG	58,5	59,9	-	5,9	ja	50,7	52,2	-	-	7,8	7,7	nein
L	SW	58+890		EG	59,2	60,7	-	6,7	ja	56,3	57,7	-	3,7	2,9	3,0	ja
				1.OG	59,6	61,0	-	7,0	ja	56,7	58,1	-	4,1	2,9	2,9	ja
Breitwiesen 4				Anzahl: 2 WE / Gebäude			Grenzwert: 64	/ 54 dB(A)								
A	W	14+004	WA	1.OG	56,2	57,2	-	3,2	ja	56,2	57,2	-	3,2	-	-	ja
B		14+005		EG	48,8	49,8	-	-	nein	48,8	49,8	-	-	-	-	nein

Fassade	Richtung	Stationier. [km]	Nutzung	Geschoß	Bestand ohne Lärmschutz LrT [dB(A)]	Bestand ohne Lärmschutz LrN [dB(A)]	Überschreitung IGW Tag [dB(A)]	Überschreitung IGW Nacht [dB(A)]	Förder-berechtigung ohne LS	Bestand mit Lärmschutz LrT [dB(A)]	Bestand mit Lärmschutz LrN [dB(A)]	Überschreitung IGW Tag [dB(A)]	Überschreitung IGW Nacht [dB(A)]	Minderung zu Bestand Tag [dB(A)]	Minderung zu Bestand Nacht [dB(A)]	Förder-berechtigung i.S.d. Richtl.
B	W	14+005	WA	1.OG	55,6	56,5	-	2,5	ja	55,6	56,5	-	2,5	-	-	ja
C	S	14+010		EG	50,4	51,3	-	-	nein	50,4	51,3	-	-	-	-	nein
				1.OG	51,7	52,6	-	-	nein	51,7	52,6	-	-	-	-	nein
D	O	14+015		EG	54,7	55,8	-	1,8	ja	54,7	55,8	-	1,8	-	-	ja
				1.OG	56,5	57,5	-	3,5	ja	56,5	57,5	-	3,5	-	-	ja
E	N	14+009		EG	57,4	58,5	-	4,5	ja	57,4	58,5	-	4,5	-	-	ja
				1.OG	59,7	60,7	-	6,7	ja	59,7	60,7	-	6,7	-	-	ja
Breitwiesen 5				Anzahl: 2 WE / Gebäude			Grenzwert: 64	/ 54 dB(A)								
A	W	14+142	WA	1.OG	59,4	60,4	-	6,4	ja	59,4	60,4	-	6,4	-	-	ja
B				EG	51,7	52,7	-	-	nein	51,7	52,7	-	-	-	-	nein
				1.OG	58,1	59,1	-	5,1	ja	58,1	59,1	-	5,1	-	-	ja
C	S	14+143		EG	49,2	50,2	-	-	nein	49,2	50,2	-	-	-	-	nein
				1.OG	51,6	52,5	-	-	nein	51,6	52,5	-	-	-	-	nein
D		14+147		EG	47,7	48,7	-	-	nein	47,7	48,7	-	-	-	-	nein
				1.OG	50,7	51,6	-	-	nein	50,7	51,6	-	-	-	-	nein
E		14+151		EG	48,2	49,1	-	-	nein	48,2	49,1	-	-	-	-	nein
				1.OG	51,3	52,2	-	-	nein	51,3	52,2	-	-	-	-	nein
F	O	14+154		EG	51,8	52,9	-	-	nein	51,8	52,9	-	-	-	-	nein
				1.OG	53,8	54,8	-	0,8	ja	53,8	54,8	-	0,8	-	-	ja
G	N	14+149		EG	59,4	60,5	-	6,5	ja	59,4	60,5	-	6,5	-	-	ja
				1.OG	60,2	61,2	-	7,2	ja	60,2	61,2	-	7,2	-	-	ja
Breitwiesen 6				Anzahl: 2 WE / Gebäude			Grenzwert: 64	/ 54 dB(A)								
A	N	14+011	WA	1.OG	54,8	55,7	-	1,7	ja	54,8	55,7	-	1,7	-	-	ja
B	W	14+009		EG	48,0	48,9	-	-	nein	48,0	48,9	-	-	-	-	nein
				1.OG	53,2	54,1	-	0,1	ja	53,2	54,1	-	0,1	-	-	ja
C		14+008		EG	49,6	50,4	-	-	nein	49,6	50,4	-	-	-	-	nein
				1.OG	52,9	53,7	-	-	nein	52,9	53,7	-	-	-	-	nein
D	S	14+011		EG	46,0	46,8	-	-	nein	46,0	46,8	-	-	-	-	nein
				1.OG	48,3	49,0	-	-	nein	48,3	49,0	-	-	-	-	nein
E		14+015		EG	46,6	47,5	-	-	nein	46,6	47,5	-	-	-	-	nein
				1.OG	49,0	49,7	-	-	nein	49,0	49,7	-	-	-	-	nein
F		14+018		EG	46,8	47,7	-	-	nein	46,8	47,7	-	-	-	-	nein
				1.OG	48,4	49,1	-	-	nein	48,4	49,1	-	-	-	-	nein
G	O	14+019		EG	52,2	53,1	-	-	nein	52,2	53,1	-	-	-	-	nein
				1.OG	53,7	54,5	-	0,5	ja	53,7	54,5	-	0,5	-	-	ja
H	N	14+016		EG	53,3	54,2	-	0,2	ja	53,3	54,2	-	0,2	-	-	ja
				1.OG	55,1	55,9	-	1,9	ja	55,1	55,9	-	1,9	-	-	ja
Breitwiesen 7				Anzahl: 2 WE / Gebäude			Grenzwert: 64	/ 54 dB(A)								
A	W	14+125	WA	EG	50,5	51,5	-	-	nein	50,5	51,5	-	-	-	-	nein

Fassade	Richtung	Stationier. [km]	Nutzung	Geschoß	Bestand ohne Lärmschutz LrT [dB(A)]	Bestand ohne Lärmschutz LrN [dB(A)]	Überschreitung IGW Tag [dB(A)]	Überschreitung IGW Nacht [dB(A)]	Förder-berechtigung ohne LS	Bestand mit Lärmschutz LrT [dB(A)]	Bestand mit Lärmschutz LrN [dB(A)]	Überschreitung IGW Tag [dB(A)]	Überschreitung IGW Nacht [dB(A)]	Minderung zu Bestand Tag [dB(A)]	Minderung zu Bestand Nacht [dB(A)]	Förder-berechtigung i.S.d. Richtl.
A	W	14+125	WA	1.OG	52,2	53,1	-	-	nein	52,2	53,1	-	-	-	-	nein
B	S	14+130		EG	47,2	48,2	-	-	nein	47,2	48,2	-	-	-	-	nein
				1.OG	48,3	49,2	-	-	nein	48,3	49,2	-	-	-	-	nein
C	O	14+136		EG	58,2	59,3	-	5,3	ja	58,2	59,3	-	5,3	-	-	ja
				1.OG	59,4	60,4	-	6,4	ja	59,4	60,4	-	6,4	-	-	ja
D	N	14+131		EG	60,5	61,6	-	7,6	ja	60,5	61,6	-	7,6	-	-	ja
				1.OG	61,6	62,6	-	8,6	ja	61,6	62,6	-	8,6	-	-	ja
Breitwiesen 8				Anzahl: 2 WE / Gebäude			Grenzwert: 64	/ 54 dB(A)								
A	W	14+013	WA	EG	48,7	49,5	-	-	nein	48,7	49,5	-	-	-	-	nein
				1.OG	50,4	51,1	-	-	nein	50,4	51,1	-	-	-	-	nein
				2.OG	52,1	52,9	-	-	nein	52,1	52,9	-	-	-	-	nein
B	S	14+019		EG	44,2	45,1	-	-	nein	44,2	45,1	-	-	-	-	nein
				1.OG	45,6	46,4	-	-	nein	45,6	46,4	-	-	-	-	nein
				2.OG	47,5	48,0	-	-	nein	47,5	48,0	-	-	-	-	nein
C	O	14+021		EG	49,0	49,8	-	-	nein	49,0	49,8	-	-	-	-	nein
				1.OG	50,4	51,2	-	-	nein	50,4	51,2	-	-	-	-	nein
				2.OG	52,2	53,0	-	-	nein	52,2	53,0	-	-	-	-	nein
D	N	14+019		EG	50,1	51,0	-	-	nein	50,1	51,0	-	-	-	-	nein
				1.OG	52,0	52,8	-	-	nein	52,0	52,8	-	-	-	-	nein
				2.OG	55,9	56,7	-	2,7	ja	55,9	56,7	-	2,7	-	-	ja
E		14+016		1.OG	51,2	52,0	-	-	nein	51,2	52,0	-	-	-	-	nein
				2.OG	56,0	56,8	-	2,8	ja	56,0	56,8	-	2,8	-	-	ja
Breitwiesen 9				Anzahl: 2 WE / Gebäude			Grenzwert: 64	/ 54 dB(A)								
A	O	14+119	WA	1.OG	59,0	60,0	-	6,0	ja	59,0	60,0	-	6,0	-	-	ja
B		14+120		EG	61,1	62,1	-	8,1	ja	61,1	62,1	-	8,1	-	-	ja
				1.OG	59,9	60,9	-	6,9	ja	59,9	60,9	-	6,9	-	-	ja
C	N	14+115		EG	58,5	59,5	-	5,5	ja	58,5	59,5	-	5,5	-	-	ja
				1.OG	59,9	60,9	-	6,9	ja	59,9	60,9	-	6,9	-	-	ja
D	W	14+110		EG	49,9	50,8	-	-	nein	49,9	50,8	-	-	-	-	nein
				1.OG	51,7	52,6	-	-	nein	51,7	52,6	-	-	-	-	nein
E	S	14+114		EG	48,7	49,7	-	-	nein	48,7	49,7	-	-	-	-	nein
				1.OG	50,3	51,2	-	-	nein	50,3	51,2	-	-	-	-	nein
Breitwiesen 11				Anzahl: 2 WE / Gebäude			Grenzwert: 64	/ 54 dB(A)								
A	S	14+107	WA	EG	43,6	44,5	-	-	nein	43,6	44,5	-	-	-	-	nein
				1.OG	44,6	45,5	-	-	nein	44,6	45,5	-	-	-	-	nein
				2.OG	45,9	46,7	-	-	nein	45,9	46,7	-	-	-	-	nein
B	O	14+113		EG	54,8	55,9	-	1,9	ja	54,8	55,9	-	1,9	-	-	ja
				1.OG	55,9	56,9	-	2,9	ja	55,9	56,9	-	2,9	-	-	ja
				2.OG	57,6	58,6	-	4,6	ja	57,6	58,6	-	4,6	-	-	ja

Fassade	Richtung	Stationier. [km]	Nutzung	Geschoß	Bestand ohne Lärmschutz LrT [dB(A)]	LrN [dB(A)]	Überschreitung IGW Tag [dB(A)]	Nacht [dB(A)]	Förder-berechtigung ohne LS	Bestand mit Lärmschutz LrT [dB(A)]	LrN [dB(A)]	Überschreitung IGW Tag [dB(A)]	Nacht [dB(A)]	Minderung zu Bestand Tag [dB(A)]	Nacht [dB(A)]	Förder-berechtigung i.S.d. Richtl.
C	N	14+109	WA	1.OG	52,7	53,6	-	-	nein	52,7	53,6	-	-	-	-	nein
				2.OG	58,3	59,3	-	5,3	ja	58,3	59,3	-	5,3	-	-	ja
D		14+102		EG	48,3	49,2	-	-	nein	48,3	49,2	-	-	-	-	nein
				1.OG	52,0	52,9	-	-	nein	52,0	52,9	-	-	-	-	nein
				2.OG	57,5	58,4	-	4,4	ja	57,5	58,4	-	4,4	-	-	ja
E	W	14+100		EG	45,9	46,8	-	-	nein	45,9	46,8	-	-	-	-	nein
				1.OG	47,5	48,3	-	-	nein	47,5	48,3	-	-	-	-	nein
				2.OG	50,2	51,0	-	-	nein	50,2	51,0	-	-	-	-	nein
Breitwiesen 13				Anzahl: 2 WE / Gebäude			Grenzwert: 64	/ 54 dB(A)								
B	S	14+094	WA	EG	46,7	47,5	-	-	nein	46,7	47,5	-	-	-	-	nein
				1.OG	48,0	48,8	-	-	nein	48,0	48,8	-	-	-	-	nein
				2.OG	50,0	50,8	-	-	nein	50,0	50,8	-	-	-	-	nein
C	O	14+097		EG	54,2	55,2	-	1,2	ja	54,2	55,2	-	1,2	-	-	ja
				1.OG	55,9	56,9	-	2,9	ja	55,9	56,9	-	2,9	-	-	ja
				2.OG	57,9	58,9	-	4,9	ja	57,9	58,9	-	4,9	-	-	ja
D				EG	53,6	54,6	-	0,6	ja	53,6	54,6	-	0,6	-	-	ja
				1.OG	55,5	56,5	-	2,5	ja	55,5	56,5	-	2,5	-	-	ja
				2.OG	57,8	58,8	-	4,8	ja	57,8	58,8	-	4,8	-	-	ja
E				EG	53,0	54,0	-	-	nein	53,0	54,0	-	-	-	-	nein
				1.OG	55,7	56,7	-	2,7	ja	55,7	56,7	-	2,7	-	-	ja
				2.OG	58,3	59,2	-	5,2	ja	58,3	59,2	-	5,2	-	-	ja
F	N	14+095		EG	53,3	54,4	-	0,4	ja	53,3	54,4	-	0,4	-	-	ja
				1.OG	55,9	56,9	-	2,9	ja	55,9	56,9	-	2,9	-	-	ja
				2.OG	58,5	59,4	-	5,4	ja	58,5	59,4	-	5,4	-	-	ja
Breitwiesen 15				Anzahl: 2 WE / Gebäude			Grenzwert: 64	/ 54 dB(A)								
B	S	14+090	WA	EG	46,5	47,2	-	-	nein	46,5	47,2	-	-	-	-	nein
				1.OG	47,4	48,1	-	-	nein	47,4	48,1	-	-	-	-	nein
				2.OG	48,4	49,1	-	-	nein	48,4	49,1	-	-	-	-	nein
D	N	14+091		EG	52,8	53,8	-	-	nein	52,8	53,8	-	-	-	-	nein
				1.OG	55,4	56,4	-	2,4	ja	55,4	56,4	-	2,4	-	-	ja
				2.OG	58,1	59,0	-	5,0	ja	58,1	59,0	-	5,0	-	-	ja
Breitwiesen 17				Anzahl: 2 WE / Gebäude			Grenzwert: 64	/ 54 dB(A)								
A	W	14+083	WA	1.OG	52,2	53,1	-	-	nein	52,2	53,1	-	-	-	-	nein
				2.OG	54,6	55,4	-	1,4	ja	54,6	55,4	-	1,4	-	-	ja
B		14+082		EG	48,4	49,3	-	-	nein	48,4	49,3	-	-	-	-	nein
				1.OG	51,3	52,2	-	-	nein	51,3	52,2	-	-	-	-	nein
				2.OG	54,0	54,8	-	0,8	ja	54,0	54,8	-	0,8	-	-	ja
C		14+083		EG	47,1	48,0	-	-	nein	47,1	48,0	-	-	-	-	nein
				1.OG	49,2	50,0	-	-	nein	49,2	50,0	-	-	-	-	nein

Fassade	Richtung	Stationier. [km]	Nutzung	Geschoß	Bestand ohne Lärmschutz LrT [dB(A)]	Bestand ohne Lärmschutz LrN [dB(A)]	Überschreitung IGW Tag [dB(A)]	Überschreitung IGW Nacht [dB(A)]	Förder-berechtigung ohne LS	Bestand mit Lärmschutz LrT [dB(A)]	Bestand mit Lärmschutz LrN [dB(A)]	Überschreitung IGW Tag [dB(A)]	Überschreitung IGW Nacht [dB(A)]	Minderung zu Bestand Tag [dB(A)]	Minderung zu Bestand Nacht [dB(A)]	Förder-berechtigung i.S.d. Richtl.
C	W	14+083	WA	2.OG	52,7	53,6	-	-	nein	52,7	53,6	-	-	-	-	nein
D	S	14+085		EG	46,4	47,1	-	-	nein	46,4	47,1	-	-	-	-	nein
				1.OG	47,2	48,0	-	-	nein	47,2	48,0	-	-	-	-	nein
				2.OG	48,4	49,1	-	-	nein	48,4	49,1	-	-	-	-	nein
E	O	14+088		EG	45,2	46,1	-	-	nein	45,2	46,1	-	-	-	-	nein
				1.OG	45,8	46,7	-	-	nein	45,8	46,7	-	-	-	-	nein
				2.OG	47,2	48,0	-	-	nein	47,2	48,0	-	-	-	-	nein
G	N	14+085		EG	52,6	53,6	-	-	nein	52,6	53,6	-	-	-	-	nein
				1.OG	55,5	56,4	-	2,4	ja	55,5	56,4	-	2,4	-	-	ja
				2.OG	57,9	58,8	-	4,8	ja	57,9	58,8	-	4,8	-	-	ja
Breitwiesen 18				Anzahl: 2 WE / Gebäude			Grenzwert: 64	/ 54 dB(A)								
B	O	13+995	WA	EG	46,8	47,5	-	-	nein	46,8	47,5	-	-	-	-	nein
				1.OG	49,7	50,3	-	-	nein	49,7	50,3	-	-	-	-	nein
				2.OG	51,7	52,4	-	-	nein	51,7	52,4	-	-	-	-	nein
C	N	13+991		1.OG	47,5	48,2	-	-	nein	47,5	48,2	-	-	-	-	nein
				2.OG	53,8	54,5	-	0,5	ja	53,8	54,5	-	0,5	-	-	ja
D		13+987		EG	44,7	45,4	-	-	nein	44,7	45,4	-	-	-	-	nein
				1.OG	47,7	48,4	-	-	nein	47,7	48,4	-	-	-	-	nein
				2.OG	53,8	54,5	-	0,5	ja	53,8	54,5	-	0,5	-	-	ja
E	W			EG	45,7	46,4	-	-	nein	45,7	46,4	-	-	-	-	nein
				1.OG	47,4	48,1	-	-	nein	47,4	48,1	-	-	-	-	nein
				2.OG	50,1	50,8	-	-	nein	50,1	50,8	-	-	-	-	nein
Breitwiesen 19				Anzahl: 2 WE / Gebäude			Grenzwert: 64	/ 54 dB(A)								
A	W	14+069	WA	EG	49,6	50,7	-	-	nein	49,6	50,7	-	-	-	-	nein
				1.OG	54,2	55,1	-	1,1	ja	54,2	55,1	-	1,1	-	-	ja
B				EG	48,9	49,9	-	-	nein	48,9	49,9	-	-	-	-	nein
				1.OG	52,3	53,2	-	-	nein	52,3	53,2	-	-	-	-	nein
C	S	14+073		EG	46,8	47,6	-	-	nein	46,8	47,6	-	-	-	-	nein
				1.OG	47,5	48,3	-	-	nein	47,5	48,3	-	-	-	-	nein
D	O	14+076		EG	48,9	49,9	-	-	nein	48,9	49,9	-	-	-	-	nein
				1.OG	52,3	53,2	-	-	nein	52,3	53,2	-	-	-	-	nein
E	N	14+073		EG	52,4	53,5	-	-	nein	52,4	53,5	-	-	-	-	nein
				1.OG	55,1	56,1	-	2,1	ja	55,1	56,1	-	2,1	-	-	ja
Breitwiesen 22				Anzahl: 2 WE / Gebäude			Grenzwert: 64	/ 54 dB(A)								
A	N	13+989	WA	1.OG	53,3	54,2	-	0,2	ja	53,3	54,2	-	0,2	-	-	ja
B		13+985		EG	51,3	52,2	-	-	nein	51,3	52,2	-	-	-	-	nein
				1.OG	53,7	54,5	-	0,5	ja	53,7	54,5	-	0,5	-	-	ja
C	W	13+984		EG	51,2	52,0	-	-	nein	51,2	52,0	-	-	-	-	nein
				1.OG	53,1	54,0	-	-	nein	53,1	54,0	-	-	-	-	nein

Fassade	Richtung	Stationier. [km]	Nutzung	Geschoß	Bestand ohne Lärmschutz LrT [dB(A)]	Bestand ohne Lärmschutz LrN [dB(A)]	Überschreitung IGW Tag [dB(A)]	Überschreitung IGW Nacht [dB(A)]	Förder-berechtigung ohne LS	Bestand mit Lärmschutz LrT [dB(A)]	Bestand mit Lärmschutz LrN [dB(A)]	Überschreitung IGW Tag [dB(A)]	Überschreitung IGW Nacht [dB(A)]	Minderung zu Bestand Tag [dB(A)]	Minderung zu Bestand Nacht [dB(A)]	Förder-berechtigung i.S.d. Richtl.
D	W	13+984	WA	EG	50,5	51,3	-	-	nein	50,5	51,3	-	-	-	-	nein
				1.OG	52,4	53,2	-	-	nein	52,4	53,2	-	-	-	-	nein
E	S	13+988		EG	46,3	47,2	-	-	nein	46,3	47,2	-	-	-	-	nein
				1.OG	46,4	47,1	-	-	nein	46,4	47,1	-	-	-	-	nein
F	O	13+992		EG	48,5	49,4	-	-	nein	48,5	49,4	-	-	-	-	nein
				1.OG	52,5	53,4	-	-	nein	52,5	53,4	-	-	-	-	nein
Breitwiesen 23				Anzahl: 2 WE / Gebäude			Grenzwert: 64	/ 54 dB(A)								
B	S	14+058	WA	EG	47,7	48,6	-	-	nein	47,7	48,6	-	-	-	-	nein
				1.OG	49,4	50,2	-	-	nein	49,4	50,2	-	-	-	-	nein
				2.OG	49,5	50,3	-	-	nein	49,5	50,3	-	-	-	-	nein
C	O	14+061		EG	48,3	49,2	-	-	nein	48,3	49,2	-	-	-	-	nein
				1.OG	50,6	51,5	-	-	nein	50,6	51,5	-	-	-	-	nein
				2.OG	53,7	54,6	-	0,6	ja	53,7	54,6	-	0,6	-	-	ja
D				EG	47,1	48,0	-	-	nein	47,1	48,0	-	-	-	-	nein
				1.OG	50,9	51,8	-	-	nein	50,9	51,8	-	-	-	-	nein
				2.OG	54,2	55,1	-	1,1	ja	54,2	55,1	-	1,1	-	-	ja
E				1.OG	51,6	52,6	-	-	nein	51,6	52,6	-	-	-	-	nein
				2.OG	54,3	55,2	-	1,2	ja	54,3	55,2	-	1,2	-	-	ja
F	N	14+058		EG	55,0	56,0	-	2,0	ja	55,0	56,0	-	2,0	-	-	ja
				1.OG	56,3	57,3	-	3,3	ja	56,3	57,3	-	3,3	-	-	ja
				2.OG	58,3	59,2	-	5,2	ja	58,3	59,2	-	5,2	-	-	ja
Breitwiesen 24				Anzahl: 2 WE / Gebäude			Grenzwert: 64	/ 54 dB(A)								
A	W	13+984	WA	1.OG	59,0	60,0	-	6,0	ja	59,0	60,0	-	6,0	-	-	ja
				2.OG	61,9	62,9	-	8,9	ja	61,9	62,9	-	8,9	-	-	ja
B	N	13+983		1.OG	59,4	60,3	-	6,3	ja	59,4	60,3	-	6,3	-	-	ja
				2.OG	62,3	63,3	-	9,3	ja	62,3	63,3	-	9,3	-	-	ja
C	W	13+982		EG	53,6	54,5	-	0,5	ja	53,6	54,5	-	0,5	-	-	ja
				1.OG	56,7	57,6	-	3,6	ja	56,7	57,6	-	3,6	-	-	ja
				2.OG	58,9	59,8	-	5,8	ja	58,9	59,8	-	5,8	-	-	ja
D	S	13+984		EG	48,0	48,9	-	-	nein	48,0	48,9	-	-	-	-	nein
				1.OG	48,9	49,7	-	-	nein	48,9	49,7	-	-	-	-	nein
				2.OG	47,6	48,4	-	-	nein	47,6	48,4	-	-	-	-	nein
E		13+991		1.OG	47,5	48,2	-	-	nein	47,5	48,2	-	-	-	-	nein
				2.OG	48,1	48,9	-	-	nein	48,1	48,9	-	-	-	-	nein
F	O	13+993		EG	55,2	56,3	-	2,3	ja	55,2	56,3	-	2,3	-	-	ja
				1.OG	57,0	58,0	-	4,0	ja	57,0	58,0	-	4,0	-	-	ja
				2.OG	59,4	60,3	-	6,3	ja	59,4	60,3	-	6,3	-	-	ja
G	N	13+987		EG	58,3	59,4	-	5,4	ja	58,3	59,4	-	5,4	-	-	ja
				1.OG	60,9	61,8	-	7,8	ja	60,9	61,8	-	7,8	-	-	ja
				2.OG	63,9	64,9	-	10,9	ja	63,9	64,9	-	10,9	-	-	ja

Fassade	Richtung	Stationier. [km]	Nutzung	Geschoß	Bestand ohne Lärmschutz LrT [dB(A)]	Bestand ohne Lärmschutz LrN [dB(A)]	Überschreitung IGW Tag [dB(A)]	Überschreitung IGW Nacht [dB(A)]	Förder-berechtigung ohne LS	Bestand mit Lärmschutz LrT [dB(A)]	Bestand mit Lärmschutz LrN [dB(A)]	Überschreitung IGW Tag [dB(A)]	Überschreitung IGW Nacht [dB(A)]	Minderung zu Bestand Tag [dB(A)]	Minderung zu Bestand Nacht [dB(A)]	Förder-berechtigung i.S.d. Richtl.
Breitwiesen 25				Anzahl: 2 WE / Gebäude			Grenzwert: 64	/ 54 dB(A)								
B	N	14+052	WA	EG	54,3	55,3	-	1,3	ja	54,3	55,3	-	1,3	-	-	ja
				1.OG	56,7	57,7	-	3,7	ja	56,7	57,7	-	3,7	-	-	ja
				2.OG	58,6	59,5	-	5,5	ja	58,6	59,5	-	5,5	-	-	ja
C	W	14+049		EG	52,6	53,6	-	-	nein	52,6	53,6	-	-	-	-	nein
				1.OG	55,3	56,3	-	2,3	ja	55,3	56,3	-	2,3	-	-	ja
				2.OG	57,0	57,9	-	3,9	ja	57,0	57,9	-	3,9	-	-	ja
D				EG	51,1	52,1	-	-	nein	51,1	52,1	-	-	-	-	nein
				1.OG	53,8	54,7	-	0,7	ja	53,8	54,7	-	0,7	-	-	ja
				2.OG	55,2	56,1	-	2,1	ja	55,2	56,1	-	2,1	-	-	ja
E				EG	48,8	49,8	-	-	nein	48,8	49,8	-	-	-	-	nein
				1.OG	50,1	51,0	-	-	nein	50,1	51,0	-	-	-	-	nein
				2.OG	51,3	52,1	-	-	nein	51,3	52,1	-	-	-	-	nein
F	S	14+053		EG	48,4	49,2	-	-	nein	48,4	49,2	-	-	-	-	nein
				1.OG	50,2	51,0	-	-	nein	50,2	51,0	-	-	-	-	nein
				2.OG	50,0	50,9	-	-	nein	50,0	50,9	-	-	-	-	nein
Breitwiesen 29				Anzahl: 2 WE / Gebäude			Grenzwert: 64	/ 54 dB(A)								
B	S	14+038	WA	EG	48,2	49,1	-	-	nein	48,2	49,1	-	-	-	-	nein
				1.OG	49,4	50,3	-	-	nein	49,4	50,3	-	-	-	-	nein
				2.OG	49,1	50,1	-	-	nein	49,1	50,1	-	-	-	-	nein
C	O	14+042		EG	52,3	53,3	-	-	nein	52,3	53,3	-	-	-	-	nein
				1.OG	53,4	54,3	-	0,3	ja	53,4	54,3	-	0,3	-	-	ja
				2.OG	55,1	55,9	-	1,9	ja	55,1	55,9	-	1,9	-	-	ja
D	N	14+038		EG	55,4	56,5	-	2,5	ja	55,4	56,5	-	2,5	-	-	ja
				1.OG	57,7	58,7	-	4,7	ja	57,7	58,7	-	4,7	-	-	ja
				2.OG	59,7	60,7	-	6,7	ja	59,7	60,7	-	6,7	-	-	ja
Breitwiesen 33				Anzahl: 2 WE / Gebäude			Grenzwert: 64	/ 54 dB(A)								
A	W	14+028	WA	EG	53,4	54,4	-	0,4	ja	53,4	54,4	-	0,4	-	-	ja
				1.OG	55,2	56,1	-	2,1	ja	55,2	56,1	-	2,1	-	-	ja
				2.OG	57,8	58,7	-	4,7	ja	57,8	58,7	-	4,7	-	-	ja
B	S	14+032		EG	47,9	48,8	-	-	nein	47,9	48,8	-	-	-	-	nein
				1.OG	48,8	49,7	-	-	nein	48,8	49,7	-	-	-	-	nein
				2.OG	49,3	50,1	-	-	nein	49,3	50,1	-	-	-	-	nein
D	N	14+031		EG	54,6	55,8	-	1,8	ja	54,6	55,8	-	1,8	-	-	ja
				1.OG	58,3	59,3	-	5,3	ja	58,3	59,3	-	5,3	-	-	ja
				2.OG	60,2	61,2	-	7,2	ja	60,2	61,2	-	7,2	-	-	ja
Breitwiesen 53				Anzahl: 2 WE / Gebäude			Grenzwert: 64	/ 54 dB(A)								
A	N	13+970	WA	1.OG	47,6	48,3	-	-	nein	47,6	48,3	-	-	-	-	nein
				2.OG	52,9	53,6	-	-	nein	52,9	53,6	-	-	-	-	nein

Fassade	Richtung	Stationier. [km]	Nutzung	Geschoß	Bestand ohne Lärmschutz LrT [dB(A)]	Bestand ohne Lärmschutz LrN [dB(A)]	Überschreitung IGW Tag [dB(A)]	Überschreitung IGW Nacht [dB(A)]	Förder-berechtigung ohne LS	Bestand mit Lärmschutz LrT [dB(A)]	Bestand mit Lärmschutz LrN [dB(A)]	Überschreitung IGW Tag [dB(A)]	Überschreitung IGW Nacht [dB(A)]	Minderung zu Bestand Tag [dB(A)]	Minderung zu Bestand Nacht [dB(A)]	Förder-berechtigung i.S.d. Richtl.
B	W	13+968	WA	EG	46,0	46,6	-	-	nein	46,0	46,6	-	-	-	-	nein
				1.OG	47,1	47,7	-	-	nein	47,1	47,7	-	-	-	-	nein
				2.OG	48,5	49,1	-	-	nein	48,5	49,1	-	-	-	-	nein
C	SW	13+969		EG	43,1	43,8	-	-	nein	43,1	43,8	-	-	-	-	nein
				1.OG	43,6	44,3	-	-	nein	43,6	44,3	-	-	-	-	nein
				2.OG	43,5	44,3	-	-	nein	43,5	44,3	-	-	-	-	nein
D	W	13+970		EG	44,3	45,0	-	-	nein	44,3	45,0	-	-	-	-	nein
				1.OG	45,5	46,1	-	-	nein	45,5	46,1	-	-	-	-	nein
				2.OG	46,5	47,3	-	-	nein	46,5	47,3	-	-	-	-	nein
E	S	13+973		EG	44,2	45,1	-	-	nein	44,2	45,1	-	-	-	-	nein
				1.OG	45,1	45,8	-	-	nein	45,1	45,8	-	-	-	-	nein
				2.OG	43,2	43,9	-	-	nein	43,2	43,9	-	-	-	-	nein
F		13+979		EG	43,4	44,1	-	-	nein	43,4	44,1	-	-	-	-	nein
				1.OG	43,9	44,6	-	-	nein	43,9	44,6	-	-	-	-	nein
				2.OG	43,6	44,4	-	-	nein	43,6	44,4	-	-	-	-	nein
G	O			EG	47,5	48,2	-	-	nein	47,5	48,2	-	-	-	-	nein
				1.OG	49,4	50,1	-	-	nein	49,4	50,1	-	-	-	-	nein
				2.OG	52,9	53,7	-	-	nein	52,9	53,7	-	-	-	-	nein
H	N	13+977		EG	47,3	48,0	-	-	nein	47,3	48,0	-	-	-	-	nein
				1.OG	49,6	50,3	-	-	nein	49,6	50,3	-	-	-	-	nein
				2.OG	53,6	54,4	-	0,4	ja	53,6	54,4	-	0,4	-	-	ja
I	NO	13+974		EG	45,3	46,1	-	-	nein	45,3	46,1	-	-	-	-	nein
				1.OG	48,7	49,4	-	-	nein	48,7	49,4	-	-	-	-	nein
				2.OG	53,7	54,5	-	0,5	ja	53,7	54,5	-	0,5	-	-	ja
Breitwiesen 57				Anzahl: 2 WE / Gebäude			Grenzwert: 64	/ 54 dB(A)								
A	N	13+965	WA	1.OG	54,1	55,0	-	1,0	ja	54,1	55,0	-	1,0	-	-	ja
				2.OG	58,7	59,6	-	5,6	ja	58,7	59,6	-	5,6	-	-	ja
B	W	13+962		EG	49,8	50,6	-	-	nein	49,8	50,6	-	-	-	-	nein
				1.OG	51,0	51,8	-	-	nein	51,0	51,8	-	-	-	-	nein
				2.OG	52,6	53,4	-	-	nein	52,6	53,4	-	-	-	-	nein
C	S	13+964		EG	46,0	46,8	-	-	nein	46,0	46,8	-	-	-	-	nein
				1.OG	45,5	46,3	-	-	nein	45,5	46,3	-	-	-	-	nein
				2.OG	46,1	46,8	-	-	nein	46,1	46,8	-	-	-	-	nein
D	SW	13+966		EG	46,0	46,9	-	-	nein	46,0	46,9	-	-	-	-	nein
				1.OG	46,7	47,5	-	-	nein	46,7	47,5	-	-	-	-	nein
				2.OG	46,3	47,0	-	-	nein	46,3	47,0	-	-	-	-	nein
E	S	13+967		EG	46,7	47,6	-	-	nein	46,7	47,6	-	-	-	-	nein
				1.OG	47,2	48,0	-	-	nein	47,2	48,0	-	-	-	-	nein
				2.OG	46,7	47,4	-	-	nein	46,7	47,4	-	-	-	-	nein
F		13+969		EG	45,4	46,2	-	-	nein	45,4	46,2	-	-	-	-	nein
				1.OG	45,9	46,7	-	-	nein	45,9	46,7	-	-	-	-	nein

Fassade	Richtung	Stationier. [km]	Nutzung	Geschoß	Bestand ohne Lärmschutz LrT [dB(A)]	Bestand ohne Lärmschutz LrN [dB(A)]	Überschreitung IGW Tag [dB(A)]	Überschreitung IGW Nacht [dB(A)]	Förder-berechtigung ohne LS	Bestand mit Lärmschutz LrT [dB(A)]	Bestand mit Lärmschutz LrN [dB(A)]	Überschreitung IGW Tag [dB(A)]	Überschreitung IGW Nacht [dB(A)]	Minderung zu Bestand Tag [dB(A)]	Minderung zu Bestand Nacht [dB(A)]	Förder-berechtigung i.S.d. Richtl.
F	S	13+969	WA	2.OG	46,6	47,3	-	-	nein	46,6	47,3	-	-	-	-	nein
G	O	13+970		EG	52,3	53,2	-	-	nein	52,3	53,2	-	-	-	-	nein
				1.OG	54,3	55,2	-	1,2	ja	54,3	55,2	-	1,2	-	-	ja
				2.OG	56,8	57,7	-	3,7	ja	56,8	57,7	-	3,7	-	-	ja
Breitwiesen 59				Anzahl: 2 WE / Gebäude			Grenzwert: 64	/ 54 dB(A)								
B	W	13+961	WA	EG	54,4	55,3	-	1,3	ja	54,4	55,3	-	1,3	-	-	ja
				1.OG	56,2	57,1	-	3,1	ja	56,2	57,1	-	3,1	-	-	ja
C	S	13+965		1.OG	50,7	51,4	-	-	nein	50,7	51,4	-	-	-	-	nein
D		13+968		EG	47,2	48,1	-	-	nein	47,2	48,1	-	-	-	-	nein
				1.OG	49,2	50,0	-	-	nein	49,2	50,0	-	-	-	-	nein
E	O			EG	56,0	57,0	-	3,0	ja	56,0	57,0	-	3,0	-	-	ja
				1.OG	58,0	59,0	-	5,0	ja	58,0	59,0	-	5,0	-	-	ja
Breitwiesen 61				Anzahl: 2 WE / Gebäude			Grenzwert: 64	/ 54 dB(A)								
A	N	13+959	WA	1.OG	62,8	63,8	-	9,8	ja	62,8	63,8	-	9,8	-	-	ja
B	W			EG	54,9	55,8	-	1,8	ja	54,9	55,8	-	1,8	-	-	ja
				1.OG	58,6	59,6	-	5,6	ja	58,6	59,6	-	5,6	-	-	ja
D	O	13+967		EG	57,4	58,4	-	4,4	ja	57,4	58,4	-	4,4	-	-	ja
				1.OG	60,0	61,0	-	7,0	ja	60,0	61,0	-	7,0	-	-	ja
E	N	13+964		EG	60,2	61,2	-	7,2	ja	60,2	61,2	-	7,2	-	-	ja
				1.OG	63,0	64,0	-	10,0	ja	63,0	64,0	-	10,0	-	-	ja
Breitwiesen 63				Anzahl: 2 WE / Gebäude			Grenzwert: 64	/ 54 dB(A)								
A	W	13+931	WA	1.OG	64,9	65,9	0,9	11,9	ja	64,9	65,9	0,9	11,9	-	-	ja
B		13+932		EG	50,2	51,1	-	-	nein	50,2	51,1	-	-	-	-	nein
				1.OG	62,8	63,8	-	9,8	ja	62,8	63,8	-	9,8	-	-	ja
C	S	13+933		EG	47,8	48,6	-	-	nein	47,8	48,6	-	-	-	-	nein
				1.OG	49,3	50,2	-	-	nein	49,3	50,2	-	-	-	-	nein
D		13+937		EG	48,2	49,1	-	-	nein	48,2	49,1	-	-	-	-	nein
				1.OG	49,8	50,7	-	-	nein	49,8	50,7	-	-	-	-	nein
E		13+939		EG	48,8	49,7	-	-	nein	48,8	49,7	-	-	-	-	nein
				1.OG	50,4	51,3	-	-	nein	50,4	51,3	-	-	-	-	nein
F	O	13+940		EG	60,1	61,1	-	7,1	ja	60,1	61,1	-	7,1	-	-	ja
				1.OG	63,2	64,2	-	10,2	ja	63,2	64,2	-	10,2	-	-	ja
G	N	13+934		EG	64,2	65,2	0,2	11,2	ja	64,2	65,2	0,2	11,2	-	-	ja
				1.OG	67,1	68,1	3,1	14,1	ja	67,1	68,1	3,1	14,1	-	-	ja
Breitwiesen 65				Anzahl: 2 WE / Gebäude			Grenzwert: 64	/ 54 dB(A)								
A	O	13+924	WA	1.OG	66,6	67,6	2,6	13,6	ja	66,6	67,6	2,6	13,6	-	-	ja
B		13+922		EG	68,0	69,0	4,0	15,0	ja	68,0	69,0	4,0	15,0	-	-	ja
				1.OG	68,3	69,3	4,3	15,3	ja	68,3	69,3	4,3	15,3	-	-	ja
C	N	13+918		EG	68,9	69,9	4,9	15,9	ja	68,9	69,9	4,9	15,9	-	-	ja

Fassade	Richtung	Stationier. [km]	Nutzung	Geschoß	Bestand ohne Lärmschutz LrT [dB(A)]	Bestand ohne Lärmschutz LrN [dB(A)]	Überschreitung IGW Tag [dB(A)]	Überschreitung IGW Nacht [dB(A)]	Förder-berechtigung ohne LS	Bestand mit Lärmschutz LrT [dB(A)]	Bestand mit Lärmschutz LrN [dB(A)]	Überschreitung IGW Tag [dB(A)]	Überschreitung IGW Nacht [dB(A)]	Minderung zu Bestand Tag [dB(A)]	Minderung zu Bestand Nacht [dB(A)]	Förder-berechtigung i.S.d. Richtl.
C	N	13+918	WA	1.OG	70,7	71,7	6,7	17,7	ja	70,7	71,7	6,7	17,7	-	-	ja
D	W	13+916		EG	63,1	64,1	-	10,1	ja	63,1	64,1	-	10,1	-	-	ja
				1.OG	65,3	66,3	1,3	12,3	ja	65,3	66,3	1,3	12,3	-	-	ja
E	S	13+918		EG	47,6	48,6	-	-	nein	47,6	48,6	-	-	-	-	nein
				1.OG	50,0	50,9	-	-	nein	50,0	50,9	-	-	-	-	nein
F		13+920		EG	47,8	48,7	-	-	nein	47,8	48,7	-	-	-	-	nein
				1.OG	48,8	49,7	-	-	nein	48,8	49,7	-	-	-	-	nein
G		13+923		EG	47,9	48,8	-	-	nein	47,9	48,8	-	-	-	-	nein
				1.OG	49,6	50,6	-	-	nein	49,6	50,6	-	-	-	-	nein
Breslauer Straße 1				Anzahl: 2 WE / Gebäude			Grenzwert: 64	/ 54 dB(A)								
A	O	13+022	WR	1.UG	39,5	40,4	-	-	nein	39,3	40,2	-	-	0,2	0,2	nein
				EG	40,7	41,7	-	-	nein	40,2	41,2	-	-	0,5	0,5	nein
				1.OG	42,4	43,4	-	-	nein	41,6	42,6	-	-	0,8	0,8	nein
B		13+018		EG	42,3	43,3	-	-	nein	41,3	42,3	-	-	1,0	1,0	nein
				1.OG	43,4	44,4	-	-	nein	42,5	43,4	-	-	0,9	1,0	nein
C		13+015		EG	40,7	41,7	-	-	nein	39,1	40,1	-	-	1,6	1,6	nein
				1.OG	41,5	42,5	-	-	nein	39,8	40,8	-	-	1,7	1,7	nein
D	NO	13+013		EG	42,5	43,5	-	-	nein	40,6	41,5	-	-	1,9	2,0	nein
				1.OG	44,1	45,1	-	-	nein	42,1	43,1	-	-	2,0	2,0	nein
E	N	13+011		EG	42,3	43,2	-	-	nein	40,7	41,6	-	-	1,6	1,6	nein
				1.OG	45,3	46,2	-	-	nein	42,2	43,1	-	-	3,1	3,1	nein
F				EG	43,0	44,0	-	-	nein	40,9	41,9	-	-	2,1	2,1	nein
				1.OG	46,4	47,4	-	-	nein	42,6	43,6	-	-	3,8	3,8	nein
G				EG	42,7	43,7	-	-	nein	40,7	41,6	-	-	2,0	2,1	nein
				1.OG	46,3	47,3	-	-	nein	42,6	43,6	-	-	3,7	3,7	nein
H	NW	13+013		EG	50,4	51,4	-	-	nein	45,8	46,8	-	-	4,6	4,6	nein
				1.OG	51,8	52,8	-	-	nein	47,3	48,3	-	-	4,5	4,5	nein
I	SW	13+015		EG	51,4	52,4	-	-	nein	46,6	47,7	-	-	4,8	4,7	nein
				1.OG	53,2	54,2	-	0,2	ja	48,9	49,9	-	-	4,3	4,3	nein
J	W	13+018		1.UG	49,2	50,2	-	-	nein	44,3	45,3	-	-	4,9	4,9	nein
				EG	51,9	52,9	-	-	nein	46,9	48,0	-	-	5,0	4,9	nein
				1.OG	53,4	54,4	-	0,4	ja	48,8	49,8	-	-	4,6	4,6	nein
K	S	13+020		1.UG	50,5	51,5	-	-	nein	44,4	45,5	-	-	6,1	6,0	nein
				EG	52,5	53,5	-	-	nein	46,5	47,6	-	-	6,0	5,9	nein
				1.OG	53,2	54,2	-	0,2	ja	47,9	48,9	-	-	5,3	5,3	nein
L	W	13+023		1.UG	49,4	50,4	-	-	nein	44,4	45,4	-	-	5,0	5,0	nein
				EG	51,4	52,4	-	-	nein	46,0	47,1	-	-	5,4	5,3	nein
				1.OG	52,5	53,5	-	-	nein	47,4	48,4	-	-	5,1	5,1	nein
M	S	13+025		1.UG	40,2	41,2	-	-	nein	39,4	40,4	-	-	0,8	0,8	nein
				EG	43,7	44,8	-	-	nein	41,0	42,1	-	-	2,7	2,7	nein
				1.OG	46,6	47,6	-	-	nein	43,5	44,5	-	-	3,1	3,1	nein

Fassade	Richtung	Stationier. [km]	Nutzung	Geschoß	Bestand ohne Lärmschutz LrT [dB(A)]	Bestand ohne Lärmschutz LrN [dB(A)]	Überschreitung IGW Tag [dB(A)]	Überschreitung IGW Nacht [dB(A)]	Förderberechtigung ohne LS	Bestand mit Lärmschutz LrT [dB(A)]	Bestand mit Lärmschutz LrN [dB(A)]	Überschreitung IGW Tag [dB(A)]	Überschreitung IGW Nacht [dB(A)]	Minderung zu Bestand Tag [dB(A)]	Minderung zu Bestand Nacht [dB(A)]	Förderberechtigung i.S.d. Richtl.
Breslauer Straße 3				Anzahl: 2 WE / Gebäude			Grenzwert: 64	/ 54 dB(A)								
A	N	13+004	WR	EG	39,4	40,4	-	-	nein	38,4	39,4	-	-	1,0	1,0	nein
B	O	13+002		EG	39,2	40,2	-	-	nein	38,1	39,1	-	-	1,1	1,1	nein
C	N	13+000		EG	48,0	49,0	-	-	nein	40,8	41,9	-	-	7,2	7,1	nein
D	W	13+003		EG	54,4	55,4	-	1,4	ja	48,6	49,6	-	-	5,8	5,8	nein
E	S	13+005		EG	55,0	56,0	-	2,0	ja	48,7	49,8	-	-	6,3	6,2	nein
F	W	13+008		EG	54,4	55,4	-	1,4	ja	48,4	49,5	-	-	6,0	5,9	nein
G	N	13+012		1.UG	49,3	50,3	-	-	nein	43,6	44,7	-	-	5,7	5,6	nein
				EG	52,6	53,6	-	-	nein	46,2	47,2	-	-	6,4	6,4	nein
H	W	13+015		1.UG	52,8	53,8	-	-	nein	47,7	48,7	-	-	5,1	5,1	nein
				EG	54,7	55,7	-	1,7	ja	49,5	50,5	-	-	5,2	5,2	nein
I	S	13+017		1.UG	51,5	52,5	-	-	nein	47,6	48,6	-	-	3,9	3,9	nein
				EG	53,1	54,1	-	0,1	ja	48,8	49,8	-	-	4,3	4,3	nein
J	O	13+010		EG	44,0	45,0	-	-	nein	39,4	40,4	-	-	4,6	4,6	nein
Breslauer Straße 4				Anzahl: 2 WE / Gebäude			Grenzwert: 64	/ 54 dB(A)								
B	N	12+980	WR	EG	44,1	45,1	-	-	nein	40,9	41,9	-	-	3,2	3,2	nein
				1.OG	47,5	48,5	-	-	nein	42,5	43,6	-	-	5,0	4,9	nein
				2.OG	50,7	51,7	-	-	nein	45,4	46,4	-	-	5,3	5,3	nein
C				EG	46,7	47,7	-	-	nein	41,7	42,7	-	-	5,0	5,0	nein
				1.OG	50,2	51,2	-	-	nein	43,9	45,0	-	-	6,3	6,2	nein
				2.OG	52,3	53,3	-	-	nein	46,2	47,2	-	-	6,1	6,1	nein
D	W	12+982		EG	49,8	50,8	-	-	nein	44,4	45,4	-	-	5,4	5,4	nein
				1.OG	54,0	55,0	-	1,0	ja	48,7	49,7	-	-	5,3	5,3	nein
				2.OG	55,2	56,2	-	2,2	ja	50,1	51,2	-	-	5,1	5,0	nein
E	S	12+987		EG	50,6	51,6	-	-	nein	45,9	46,9	-	-	4,7	4,7	nein
				1.OG	52,9	53,9	-	-	nein	48,1	49,1	-	-	4,8	4,8	nein
				2.OG	53,7	54,7	-	0,7	ja	49,2	50,2	-	-	4,5	4,5	nein
F		12+985		EG	48,8	49,8	-	-	nein	43,8	44,8	-	-	5,0	5,0	nein
				1.OG	51,5	52,5	-	-	nein	46,5	47,4	-	-	5,0	5,1	nein
				2.OG	52,2	53,2	-	-	nein	47,5	48,5	-	-	4,7	4,7	nein
Breslauer Straße 5				Anzahl: 2 WE / Gebäude			Grenzwert: 64	/ 54 dB(A)								
A	S	12+996	WR	1.OG	53,4	54,4	-	0,4	ja	48,9	49,9	-	-	4,5	4,5	nein
B		12+995		EG	52,0	53,0	-	-	nein	46,9	47,9	-	-	5,1	5,1	nein
				1.OG	53,1	54,1	-	0,1	ja	48,6	49,6	-	-	4,5	4,5	nein
C	O	12+987		EG	39,8	40,8	-	-	nein	38,7	39,8	-	-	1,1	1,0	nein
				1.OG	42,2	43,2	-	-	nein	40,1	41,1	-	-	2,1	2,1	nein
D	N	12+980		EG	50,9	51,9	-	-	nein	43,1	44,2	-	-	7,8	7,7	nein
				1.OG	52,4	53,4	-	-	nein	44,8	45,9	-	-	7,6	7,5	nein
E	W	12+985		EG	53,3	54,3	-	0,3	ja	47,6	48,6	-	-	5,7	5,7	nein

Fassade	Richtung	Stationier. [km]	Nutzung	Geschoß	Bestand ohne Lärmschutz LrT [dB(A)]	Bestand ohne Lärmschutz LrN [dB(A)]	Überschreitung IGW Tag [dB(A)]	Überschreitung IGW Nacht [dB(A)]	Förder-berechtigung ohne LS	Bestand mit Lärmschutz LrT [dB(A)]	Bestand mit Lärmschutz LrN [dB(A)]	Überschreitung IGW Tag [dB(A)]	Überschreitung IGW Nacht [dB(A)]	Minderung zu Bestand Tag [dB(A)]	Minderung zu Bestand Nacht [dB(A)]	Förder-berechtigung i.S.d. Richtl.
E	W	12+985	WR	1.OG	55,2	56,2	-	2,2	ja	49,7	50,7	-	-	5,5	5,5	nein
F		12+993		EG	54,0	55,0	-	1,0	ja	48,2	49,3	-	-	5,8	5,7	nein
				1.OG	55,0	56,0	-	2,0	ja	49,6	50,7	-	-	5,4	5,3	nein
Breslauer Straße 6				Anzahl: 2 WE / Gebäude			Grenzwert: 64	/ 54 dB(A)								
A	S	12+974	WR	EG	49,5	50,5	-	-	nein	45,9	46,8	-	-	3,6	3,7	nein
				1.OG	52,4	53,4	-	-	nein	47,7	48,7	-	-	4,7	4,7	nein
B	O	12+969		EG	42,6	43,7	-	-	nein	38,2	39,2	-	-	4,4	4,5	nein
				1.OG	46,2	47,2	-	-	nein	39,5	40,5	-	-	6,7	6,7	nein
C	N	12+965		EG	46,2	47,2	-	-	nein	41,8	42,9	-	-	4,4	4,3	nein
				1.OG	51,2	52,3	-	-	nein	44,5	45,5	-	-	6,7	6,8	nein
D	W	12+970		EG	51,1	52,1	-	-	nein	44,8	45,8	-	-	6,3	6,3	nein
				1.OG	54,9	55,9	-	1,9	ja	49,1	50,2	-	-	5,8	5,7	nein
Breslauer Straße 7				Anzahl: 2 WE / Gebäude			Grenzwert: 64	/ 54 dB(A)								
A	N	12+968	WR	1.OG	46,2	47,2	-	-	nein	43,6	44,6	-	-	2,6	2,6	nein
B	O	12+966		1.OG	41,5	42,5	-	-	nein	39,5	40,5	-	-	2,0	2,0	nein
C	N	12+965		1.UG	48,3	49,3	-	-	nein	42,9	44,0	-	-	5,4	5,3	nein
				EG	51,4	52,4	-	-	nein	45,0	46,1	-	-	6,4	6,3	nein
				1.OG	52,7	53,8	-	-	nein	46,3	47,3	-	-	6,4	6,5	nein
D	W	12+967		1.UG	51,1	52,1	-	-	nein	45,5	46,5	-	-	5,6	5,6	nein
				EG	55,0	56,0	-	2,0	ja	48,2	49,2	-	-	6,8	6,8	nein
				1.OG	56,0	57,0	-	3,0	ja	50,1	51,2	-	-	5,9	5,8	nein
E	S	12+969		1.UG	50,9	51,9	-	-	nein	44,7	45,7	-	-	6,2	6,2	nein
				EG	54,4	55,4	-	1,4	ja	47,5	48,6	-	-	6,9	6,8	nein
				1.OG	55,5	56,5	-	2,5	ja	49,3	50,4	-	-	6,2	6,1	nein
F	W	12+971		1.UG	51,6	52,6	-	-	nein	45,8	46,8	-	-	5,8	5,8	nein
				EG	54,7	55,7	-	1,7	ja	47,9	48,9	-	-	6,8	6,8	nein
				1.OG	55,6	56,6	-	2,6	ja	49,6	50,6	-	-	6,0	6,0	nein
G		12+977		EG	55,2	56,2	-	2,2	ja	49,2	50,3	-	-	6,0	5,9	nein
				1.OG	55,9	56,9	-	2,9	ja	50,2	51,3	-	-	5,7	5,6	nein
H	S	12+980		EG	52,2	53,2	-	-	nein	47,5	48,5	-	-	4,7	4,7	nein
				1.OG	53,2	54,2	-	0,2	ja	48,0	49,0	-	-	5,2	5,2	nein
I	O	12+977		EG	42,1	43,1	-	-	nein	39,1	40,1	-	-	3,0	3,0	nein
				1.OG	45,4	46,4	-	-	nein	40,1	41,2	-	-	5,3	5,2	nein
J		12+970		EG	40,4	41,3	-	-	nein	39,1	40,1	-	-	1,3	1,2	nein
				1.OG	44,0	45,0	-	-	nein	40,5	41,4	-	-	3,5	3,6	nein
Breslauer Straße 9				Anzahl: 2 WE / Gebäude			Grenzwert: 64	/ 54 dB(A)								
A	N	12+947	WR	1.OG	52,4	53,4	-	-	nein	45,9	46,9	-	-	6,5	6,5	nein
B	W	12+950		1.UG	52,8	53,8	-	-	nein	47,7	48,7	-	-	5,1	5,1	nein
				EG	54,7	55,7	-	1,7	ja	48,9	49,9	-	-	5,8	5,8	nein

Fassade	Richtung	Stationier. [km]	Nutzung	Geschoß	Bestand ohne Lärmschutz LrT [dB(A)]	Bestand ohne Lärmschutz LrN [dB(A)]	Überschreitung IGW Tag [dB(A)]	Überschreitung IGW Nacht [dB(A)]	Förder-berechtigung ohne LS	Bestand mit Lärmschutz LrT [dB(A)]	Bestand mit Lärmschutz LrN [dB(A)]	Überschreitung IGW Tag [dB(A)]	Überschreitung IGW Nacht [dB(A)]	Minderung zu Bestand Tag [dB(A)]	Minderung zu Bestand Nacht [dB(A)]	Förder-berechtigung i.S.d. Richtl.
B	W	12+950	WR	1.OG	55,8	56,8	-	2,8	ja	50,1	51,2	-	-	5,7	5,6	nein
C		12+957		1.UG	52,6	53,6	-	-	nein	47,0	48,0	-	-	5,6	5,6	nein
				EG	54,8	55,8	-	1,8	ja	48,6	49,7	-	-	6,2	6,1	nein
				1.OG	55,8	56,8	-	2,8	ja	50,0	51,1	-	-	5,8	5,7	nein
D	S	12+961		EG	51,6	52,6	-	-	nein	45,8	46,9	-	-	5,8	5,7	nein
				1.OG	52,9	53,9	-	-	nein	47,9	49,0	-	-	5,0	4,9	nein
E	O	12+958		EG	39,9	40,9	-	-	nein	39,6	40,5	-	-	0,3	0,4	nein
				1.OG	42,5	43,5	-	-	nein	41,6	42,6	-	-	0,9	0,9	nein
F		12+951		EG	40,1	41,1	-	-	nein	39,3	40,3	-	-	0,8	0,8	nein
				1.OG	43,4	44,3	-	-	nein	41,6	42,6	-	-	1,8	1,7	nein
Breslauer Straße 10				Anzahl: 2 WE / Gebäude			Grenzwert: 64	/ 54 dB(A)								
A	N	12+925	WR	EG	49,6	50,6	-	-	nein	45,2	46,2	-	-	4,4	4,4	nein
				1.OG	52,6	53,7	-	-	nein	45,5	46,6	-	-	7,1	7,1	nein
				2.OG	53,5	54,5	-	0,5	ja	47,0	48,1	-	-	6,5	6,4	nein
B	W	12+926		EG	48,9	49,9	-	-	nein	44,9	45,9	-	-	4,0	4,0	nein
				1.OG	52,5	53,5	-	-	nein	47,0	48,0	-	-	5,5	5,5	nein
				2.OG	53,5	54,5	-	0,5	ja	48,3	49,4	-	-	5,2	5,1	nein
C	N	12+927		EG	48,7	49,7	-	-	nein	44,0	45,0	-	-	4,7	4,7	nein
				1.OG	52,4	53,4	-	-	nein	46,1	47,2	-	-	6,3	6,2	nein
				2.OG	53,5	54,5	-	0,5	ja	47,7	48,7	-	-	5,8	5,8	nein
D		12+926		EG	48,0	49,1	-	-	nein	43,0	44,0	-	-	5,0	5,1	nein
				1.OG	52,2	53,2	-	-	nein	45,4	46,4	-	-	6,8	6,8	nein
				2.OG	53,1	54,1	-	0,1	ja	47,0	48,0	-	-	6,1	6,1	nein
E	W	12+928		EG	49,7	50,7	-	-	nein	44,6	45,7	-	-	5,1	5,0	nein
				1.OG	54,3	55,4	-	1,4	ja	48,1	49,2	-	-	6,2	6,2	nein
				2.OG	55,2	56,3	-	2,3	ja	49,8	50,9	-	-	5,4	5,4	nein
F	N	12+934		EG	50,6	51,6	-	-	nein	45,4	46,4	-	-	5,2	5,2	nein
				1.OG	53,7	54,7	-	0,7	ja	47,4	48,4	-	-	6,3	6,3	nein
				2.OG	54,7	55,8	-	1,8	ja	48,8	49,9	-	-	5,9	5,9	nein
G	W	12+939		EG	50,7	51,8	-	-	nein	45,6	46,6	-	-	5,1	5,2	nein
				1.OG	54,6	55,6	-	1,6	ja	48,6	49,7	-	-	6,0	5,9	nein
				2.OG	55,4	56,4	-	2,4	ja	50,1	51,1	-	-	5,3	5,3	nein
H	S	12+943		EG	48,3	49,3	-	-	nein	42,6	43,7	-	-	5,7	5,6	nein
				1.OG	51,9	52,9	-	-	nein	46,5	47,5	-	-	5,4	5,4	nein
				2.OG	53,2	54,2	-	0,2	ja	48,2	49,3	-	-	5,0	4,9	nein
I	O	12+940		EG	42,0	43,0	-	-	nein	39,1	40,1	-	-	2,9	2,9	nein
				1.OG	45,8	46,8	-	-	nein	40,0	41,0	-	-	5,8	5,8	nein
				2.OG	46,9	47,9	-	-	nein	42,3	43,3	-	-	4,6	4,6	nein
J	S	12+938		EG	42,0	42,9	-	-	nein	39,8	40,7	-	-	2,2	2,2	nein
				1.OG	43,9	44,9	-	-	nein	41,2	42,1	-	-	2,7	2,8	nein
				2.OG	46,6	47,5	-	-	nein	43,3	44,2	-	-	3,3	3,3	nein

Fassade	Richtung	Stationier. [km]	Nutzung	Geschoß	Bestand ohne Lärmschutz LrT [dB(A)]	Bestand ohne Lärmschutz LrN [dB(A)]	Überschreitung IGW Tag [dB(A)]	Überschreitung IGW Nacht [dB(A)]	Förder-berechtigung ohne LS	Bestand mit Lärmschutz LrT [dB(A)]	Bestand mit Lärmschutz LrN [dB(A)]	Überschreitung IGW Tag [dB(A)]	Überschreitung IGW Nacht [dB(A)]	Minderung zu Bestand Tag [dB(A)]	Minderung zu Bestand Nacht [dB(A)]	Förder-berechtigung i.S.d. Richtl.
K	W	12+940	WR	EG	44,4	45,3	-	-	nein	41,0	41,9	-	-	3,4	3,4	nein
				1.OG	47,6	48,6	-	-	nein	43,3	44,2	-	-	4,3	4,4	nein
				2.OG	50,2	51,2	-	-	nein	45,7	46,6	-	-	4,5	4,6	nein
L	S	12+942		EG	47,3	48,3	-	-	nein	42,8	43,8	-	-	4,5	4,5	nein
				1.OG	51,0	52,0	-	-	nein	45,8	46,8	-	-	5,2	5,2	nein
				2.OG	52,3	53,3	-	-	nein	48,0	49,0	-	-	4,3	4,3	nein
M	O	12+932		EG	38,2	39,2	-	-	nein	37,6	38,6	-	-	0,6	0,6	nein
				1.OG	40,8	41,8	-	-	nein	38,7	39,7	-	-	2,1	2,1	nein
				2.OG	45,0	46,0	-	-	nein	40,2	41,2	-	-	4,8	4,8	nein
Breslauer Straße 11				Anzahl: 2 WE / Gebäude			Grenzwert: 64	/ 54 dB(A)								
A	S	12+944	WR	1.OG	52,9	53,9	-	-	nein	48,0	49,0	-	-	4,9	4,9	nein
B	O	12+940		EG	41,6	42,6	-	-	nein	39,8	40,7	-	-	1,8	1,9	nein
				1.OG	46,0	47,0	-	-	nein	41,7	42,7	-	-	4,3	4,3	nein
C	N	12+933		EG	52,2	53,2	-	-	nein	45,1	46,2	-	-	7,1	7,0	nein
				1.OG	53,1	54,2	-	0,2	ja	46,9	47,9	-	-	6,2	6,3	nein
D	W	12+940		1.UG	52,0	53,1	-	-	nein	45,7	46,8	-	-	6,3	6,3	nein
				EG	54,8	55,8	-	1,8	ja	48,7	49,7	-	-	6,1	6,1	nein
				1.OG	55,9	56,9	-	2,9	ja	50,2	51,3	-	-	5,7	5,6	nein
Breslauer Straße 12				Anzahl: 2 WE / Gebäude			Grenzwert: 64	/ 54 dB(A)								
A	N	12+887	WR	2.OG	52,5	53,5	-	-	nein	47,3	48,3	-	-	5,2	5,2	nein
B	W	12+889		EG	51,5	52,5	-	-	nein	46,2	47,2	-	-	5,3	5,3	nein
				1.OG	55,1	56,1	-	2,1	ja	48,6	49,6	-	-	6,5	6,5	nein
				2.OG	55,6	56,6	-	2,6	ja	49,8	50,9	-	-	5,8	5,7	nein
C	NW	12+891		EG	51,4	52,4	-	-	nein	45,9	46,9	-	-	5,5	5,5	nein
				1.OG	54,7	55,7	-	1,7	ja	48,6	49,6	-	-	6,1	6,1	nein
				2.OG	55,1	56,1	-	2,1	ja	49,6	50,7	-	-	5,5	5,4	nein
D	SW	12+893		EG	50,9	51,9	-	-	nein	45,0	46,0	-	-	5,9	5,9	nein
				1.OG	54,8	55,8	-	1,8	ja	48,3	49,4	-	-	6,5	6,4	nein
				2.OG	55,4	56,4	-	2,4	ja	49,8	50,8	-	-	5,6	5,6	nein
E	W	12+897		EG	50,8	51,8	-	-	nein	46,0	47,1	-	-	4,8	4,7	nein
				1.OG	54,9	55,9	-	1,9	ja	48,8	49,8	-	-	6,1	6,1	nein
				2.OG	55,5	56,5	-	2,5	ja	50,0	51,0	-	-	5,5	5,5	nein
F	S	12+899		EG	48,7	49,7	-	-	nein	43,7	44,7	-	-	5,0	5,0	nein
				1.OG	52,4	53,4	-	-	nein	46,1	47,2	-	-	6,3	6,2	nein
				2.OG	53,4	54,4	-	0,4	ja	47,6	48,7	-	-	5,8	5,7	nein
G		12+900		EG	49,6	50,6	-	-	nein	43,7	44,7	-	-	5,9	5,9	nein
				1.OG	53,2	54,2	-	0,2	ja	46,2	47,3	-	-	7,0	6,9	nein
				2.OG	54,6	55,6	-	1,6	ja	48,6	49,6	-	-	6,0	6,0	nein
H	W			EG	49,7	50,8	-	-	nein	43,4	44,5	-	-	6,3	6,3	nein
				1.OG	53,5	54,5	-	0,5	ja	46,1	47,2	-	-	7,4	7,3	nein

Fassade	Richtung	Stationier. [km]	Nutzung	Geschoß	Bestand ohne Lärmschutz LrT [dB(A)]	Bestand ohne Lärmschutz LrN [dB(A)]	Überschreitung IGW Tag [dB(A)]	Überschreitung IGW Nacht [dB(A)]	Förderberechtigung ohne LS	Bestand mit Lärmschutz LrT [dB(A)]	Bestand mit Lärmschutz LrN [dB(A)]	Überschreitung IGW Tag [dB(A)]	Überschreitung IGW Nacht [dB(A)]	Minderung zu Bestand Tag [dB(A)]	Minderung zu Bestand Nacht [dB(A)]	Förderberechtigung i.S.d. Richtl.
H	W	12+900	WR	2.OG	54,8	55,8	-	1,8	ja	48,4	49,5	-	-	6,4	6,3	nein
I	S			EG	47,1	48,1	-	-	nein	42,4	43,4	-	-	4,7	4,7	nein
				1.OG	51,1	52,1	-	-	nein	44,9	45,9	-	-	6,2	6,2	nein
				2.OG	53,0	54,0	-	-	nein	47,3	48,3	-	-	5,7	5,7	nein
J	SO			EG	40,8	41,8	-	-	nein	39,6	40,6	-	-	1,2	1,2	nein
				1.OG	43,4	44,4	-	-	nein	41,3	42,3	-	-	2,1	2,1	nein
				2.OG	47,6	48,6	-	-	nein	43,7	44,7	-	-	3,9	3,9	nein
K	O	12+899		EG	37,1	38,1	-	-	nein	36,8	37,7	-	-	0,3	0,4	nein
				1.OG	39,7	40,7	-	-	nein	37,5	38,5	-	-	2,2	2,2	nein
				2.OG	44,7	45,7	-	-	nein	39,0	40,1	-	-	5,7	5,6	nein
L	N	12+897		EG	36,7	37,7	-	-	nein	36,6	37,6	-	-	0,1	0,1	nein
				1.OG	37,0	38,0	-	-	nein	36,7	37,7	-	-	0,3	0,3	nein
				2.OG	37,9	38,9	-	-	nein	37,1	38,1	-	-	0,8	0,8	nein
M	O	12+892		EG	36,6	37,6	-	-	nein	36,4	37,4	-	-	0,2	0,2	nein
				1.OG	40,5	41,5	-	-	nein	37,0	38,0	-	-	3,5	3,5	nein
				2.OG	43,6	44,6	-	-	nein	38,0	39,0	-	-	5,6	5,6	nein
N	N	12+887		EG	37,1	38,1	-	-	nein	37,0	38,0	-	-	0,1	0,1	nein
				1.OG	40,1	41,1	-	-	nein	39,2	40,2	-	-	0,9	0,9	nein
				2.OG	52,0	53,0	-	-	nein	47,2	48,2	-	-	4,8	4,8	nein
Breslauer Straße 13				Anzahl: 2 WE / Gebäude			Grenzwert: 64	/ 54 dB(A)								
A	N	12+917	WR	EG	50,4	51,4	-	-	nein	44,5	45,6	-	-	5,9	5,8	nein
				1.OG	52,6	53,6	-	-	nein	46,6	47,6	-	-	6,0	6,0	nein
B	W	12+921		1.UG	49,0	50,0	-	-	nein	44,2	45,2	-	-	4,8	4,8	nein
				EG	53,7	54,7	-	0,7	ja	47,5	48,5	-	-	6,2	6,2	nein
				1.OG	55,8	56,8	-	2,8	ja	50,0	51,1	-	-	5,8	5,7	nein
C	S	12+924		EG	51,5	52,5	-	-	nein	45,5	46,6	-	-	6,0	5,9	nein
				1.OG	54,6	55,6	-	1,6	ja	48,3	49,4	-	-	6,3	6,2	nein
D	W	12+927		EG	52,5	53,6	-	-	nein	45,3	46,5	-	-	7,2	7,1	nein
				1.OG	54,9	55,9	-	1,9	ja	48,5	49,5	-	-	6,4	6,4	nein
E	S	12+928		EG	49,6	50,7	-	-	nein	45,2	46,2	-	-	4,4	4,5	nein
				1.OG	52,0	53,0	-	-	nein	47,2	48,3	-	-	4,8	4,7	nein
F	O	12+924		EG	40,0	41,0	-	-	nein	39,2	40,1	-	-	0,8	0,9	nein
				1.OG	42,9	43,8	-	-	nein	40,4	41,4	-	-	2,5	2,4	nein
G	N	12+917		EG	49,2	50,2	-	-	nein	43,6	44,7	-	-	5,6	5,5	nein
				1.OG	52,2	53,2	-	-	nein	45,6	46,6	-	-	6,6	6,6	nein
Breslauer Straße 14				Anzahl: 2 WE / Gebäude			Grenzwert: 64	/ 54 dB(A)								
B	O	12+884	WR	EG	37,4	38,4	-	-	nein	37,2	38,2	-	-	0,2	0,2	nein
				1.OG	40,6	41,7	-	-	nein	39,1	40,1	-	-	1,5	1,6	nein
C	S			EG	36,9	37,9	-	-	nein	36,8	37,8	-	-	0,1	0,1	nein
				1.OG	38,2	39,2	-	-	nein	37,3	38,3	-	-	0,9	0,9	nein

Fassade	Richtung	Stationier. [km]	Nutzung	Geschoß	Bestand ohne Lärmschutz LrT [dB(A)]	Bestand ohne Lärmschutz LrN [dB(A)]	Überschreitung IGW Tag [dB(A)]	Überschreitung IGW Nacht [dB(A)]	Förder-berechtigung ohne LS	Bestand mit Lärmschutz LrT [dB(A)]	Bestand mit Lärmschutz LrN [dB(A)]	Überschreitung IGW Tag [dB(A)]	Überschreitung IGW Nacht [dB(A)]	Minderung zu Bestand Tag [dB(A)]	Minderung zu Bestand Nacht [dB(A)]	Förder-berechtigung i.S.d. Richtl.
D	O	12+880	WR	EG	37,3	38,3	-	-	nein	36,9	37,9	-	-	0,4	0,4	nein
				1.OG	42,1	43,1	-	-	nein	37,9	39,0	-	-	4,2	4,1	nein
E	N	12+877		EG	37,6	38,6	-	-	nein	37,1	38,1	-	-	0,5	0,5	nein
				1.OG	41,6	42,6	-	-	nein	38,6	39,6	-	-	3,0	3,0	nein
G	W	12+883		EG	51,4	52,4	-	-	nein	45,9	46,9	-	-	5,5	5,5	nein
				1.OG	54,7	55,7	-	1,7	ja	48,5	49,5	-	-	6,2	6,2	nein
Breslauer Straße 15				Anzahl: 2 WE / Gebäude			Grenzwert: 64	/ 54 dB(A)								
A	N	12+900	WR	1.OG	52,5	53,5	-	-	nein	45,9	47,0	-	-	6,6	6,5	nein
B				1.UG	51,0	52,1	-	-	nein	45,9	46,9	-	-	5,1	5,2	nein
				EG	53,2	54,2	-	0,2	ja	47,7	48,7	-	-	5,5	5,5	nein
				1.OG	52,8	53,8	-	-	nein	47,0	48,0	-	-	5,8	5,8	nein
C	W	12+903		1.UG	49,9	50,9	-	-	nein	45,0	46,0	-	-	4,9	4,9	nein
				EG	53,8	54,8	-	0,8	ja	47,6	48,7	-	-	6,2	6,1	nein
				1.OG	55,4	56,4	-	2,4	ja	49,5	50,5	-	-	5,9	5,9	nein
D	S	12+910		EG	50,4	51,4	-	-	nein	45,3	46,3	-	-	5,1	5,1	nein
				1.OG	52,2	53,2	-	-	nein	47,3	48,4	-	-	4,9	4,8	nein
E	O	12+903		EG	39,8	40,8	-	-	nein	39,4	40,4	-	-	0,4	0,4	nein
				1.OG	42,1	43,0	-	-	nein	40,8	41,8	-	-	1,3	1,2	nein
Breslauer Straße 16				Anzahl: 2 WE / Gebäude			Grenzwert: 64	/ 54 dB(A)								
B	O	12+870	WR	EG	37,7	38,7	-	-	nein	37,3	38,4	-	-	0,4	0,3	nein
				1.OG	40,0	41,0	-	-	nein	38,3	39,4	-	-	1,7	1,6	nein
C	N	12+864		EG	47,4	48,4	-	-	nein	43,4	44,5	-	-	4,0	3,9	nein
				1.OG	51,3	52,4	-	-	nein	45,8	46,8	-	-	5,5	5,6	nein
D	W	12+870		EG	50,7	51,7	-	-	nein	45,8	46,8	-	-	4,9	4,9	nein
				1.OG	54,5	55,5	-	1,5	ja	48,2	49,2	-	-	6,3	6,3	nein
Breslauer Straße 17				Anzahl: 2 WE / Gebäude			Grenzwert: 64	/ 54 dB(A)								
A	S	12+898	WR	1.OG	51,7	52,7	-	-	nein	45,5	46,6	-	-	6,2	6,1	nein
B	O	12+891		EG	40,8	41,8	-	-	nein	40,1	41,1	-	-	0,7	0,7	nein
				1.OG	45,1	46,2	-	-	nein	42,0	43,1	-	-	3,1	3,1	nein
C	N	12+884		EG	52,0	53,0	-	-	nein	45,2	46,3	-	-	6,8	6,7	nein
				1.OG	53,2	54,2	-	0,2	ja	47,1	48,2	-	-	6,1	6,0	nein
D	W	12+887		1.UG	51,5	52,6	-	-	nein	45,7	46,7	-	-	5,8	5,9	nein
				EG	54,1	55,1	-	1,1	ja	48,3	49,4	-	-	5,8	5,7	nein
				1.OG	55,6	56,6	-	2,6	ja	49,8	50,8	-	-	5,8	5,8	nein
E	S	12+890		EG	51,3	52,3	-	-	nein	44,8	45,9	-	-	6,5	6,4	nein
				1.OG	54,2	55,2	-	1,2	ja	47,7	48,8	-	-	6,5	6,4	nein
F	W	12+892		EG	52,4	53,4	-	-	nein	44,7	45,8	-	-	7,7	7,6	nein
				1.OG	54,9	55,9	-	1,9	ja	47,5	48,6	-	-	7,4	7,3	nein
G		12+896		1.UG	49,6	50,6	-	-	nein	45,1	46,2	-	-	4,5	4,4	nein

Fassade	Richtung	Stationier. [km]	Nutzung	Geschoß	Bestand ohne Lärmschutz LrT [dB(A)]	Bestand ohne Lärmschutz LrN [dB(A)]	Überschreitung IGW Tag [dB(A)]	Überschreitung IGW Nacht [dB(A)]	Förder-berechtigung ohne LS	Bestand mit Lärmschutz LrT [dB(A)]	Bestand mit Lärmschutz LrN [dB(A)]	Überschreitung IGW Tag [dB(A)]	Überschreitung IGW Nacht [dB(A)]	Minderung zu Bestand Tag [dB(A)]	Minderung zu Bestand Nacht [dB(A)]	Förder-berechtigung i.S.d. Richtl.
G	W	12+896	WR	EG	53,0	54,0	-	-	nein	47,9	48,9	-	-	5,1	5,1	nein
				1.OG	55,3	56,4	-	2,4	ja	49,6	50,7	-	-	5,7	5,7	nein
H	S	12+898		EG	51,7	52,7	-	-	nein	44,7	45,8	-	-	7,0	6,9	nein
				1.OG	52,5	53,5	-	-	nein	46,7	47,7	-	-	5,8	5,8	nein
Breslauer Straße 18				Anzahl: 2 WE / Gebäude			Grenzwert: 64	/ 54 dB(A)								
A	N	12+844	WR	2.OG	52,2	53,2	-	-	nein	47,4	48,4	-	-	4,8	4,8	nein
B	W	12+845		EG	48,9	49,9	-	-	nein	41,5	42,6	-	-	7,4	7,3	nein
				1.OG	51,8	52,8	-	-	nein	42,5	43,7	-	-	9,3	9,1	nein
				2.OG	54,5	55,5	-	1,5	ja	49,6	50,6	-	-	4,9	4,9	nein
C	N	12+846		EG	45,9	46,9	-	-	nein	40,1	41,2	-	-	5,8	5,7	nein
				1.OG	51,9	52,9	-	-	nein	41,8	43,0	-	-	10,1	9,9	nein
				2.OG	54,7	55,7	-	1,7	ja	49,5	50,5	-	-	5,2	5,2	nein
D	W	12+850		EG	51,2	52,2	-	-	nein	45,8	46,8	-	-	5,4	5,4	nein
				1.OG	54,4	55,4	-	1,4	ja	48,4	49,4	-	-	6,0	6,0	nein
				2.OG	55,4	56,4	-	2,4	ja	50,0	51,1	-	-	5,4	5,3	nein
E	S	12+855		EG	49,3	50,3	-	-	nein	42,9	43,9	-	-	6,4	6,4	nein
				1.OG	52,6	53,6	-	-	nein	44,9	46,0	-	-	7,7	7,6	nein
				2.OG	54,2	55,2	-	1,2	ja	47,6	48,6	-	-	6,6	6,6	nein
F		12+856		EG	48,3	49,3	-	-	nein	43,1	44,1	-	-	5,2	5,2	nein
				1.OG	52,0	53,0	-	-	nein	44,7	45,8	-	-	7,3	7,2	nein
				2.OG	53,7	54,7	-	0,7	ja	47,2	48,2	-	-	6,5	6,5	nein
G		12+858		EG	46,3	47,3	-	-	nein	41,8	42,9	-	-	4,5	4,4	nein
				1.OG	50,9	51,9	-	-	nein	43,7	44,8	-	-	7,2	7,1	nein
				2.OG	53,0	54,1	-	0,1	ja	46,8	47,8	-	-	6,2	6,3	nein
H	O	12+851		EG	37,4	38,4	-	-	nein	37,3	38,3	-	-	0,1	0,1	nein
				1.OG	39,3	40,3	-	-	nein	38,5	39,5	-	-	0,8	0,8	nein
				2.OG	45,0	46,0	-	-	nein	41,1	42,2	-	-	3,9	3,8	nein
I	N	12+844		EG	37,6	38,6	-	-	nein	37,5	38,5	-	-	0,1	0,1	nein
				1.OG	39,8	40,9	-	-	nein	38,4	39,4	-	-	1,4	1,5	nein
				2.OG	51,1	52,1	-	-	nein	45,2	46,3	-	-	5,9	5,8	nein
Breslauer Straße 19				Anzahl: 2 WE / Gebäude			Grenzwert: 64	/ 54 dB(A)								
A	N	12+867	WR	1.OG	53,0	54,0	-	-	nein	46,5	47,6	-	-	6,5	6,4	nein
B	W	12+871		EG	54,6	55,6	-	1,6	ja	47,6	48,7	-	-	7,0	6,9	nein
				1.OG	55,6	56,6	-	2,6	ja	49,5	50,5	-	-	6,1	6,1	nein
C		12+877		EG	54,6	55,6	-	1,6	ja	48,4	49,5	-	-	6,2	6,1	nein
				1.OG	55,8	56,8	-	2,8	ja	49,9	50,9	-	-	5,9	5,9	nein
D	S	12+880		EG	50,5	51,5	-	-	nein	43,7	44,8	-	-	6,8	6,7	nein
				1.OG	52,9	53,9	-	-	nein	45,8	46,8	-	-	7,1	7,1	nein
E	O	12+874		EG	41,6	42,6	-	-	nein	39,1	40,1	-	-	2,5	2,5	nein
				1.OG	45,7	46,7	-	-	nein	40,3	41,4	-	-	5,4	5,3	nein

Fassade	Richtung	Stationier. [km]	Nutzung	Geschoß	Bestand ohne Lärmschutz LrT [dB(A)]	Bestand ohne Lärmschutz LrN [dB(A)]	Überschreitung IGW Tag [dB(A)]	Überschreitung IGW Nacht [dB(A)]	Förder-berechtigung ohne LS	Bestand mit Lärmschutz LrT [dB(A)]	Bestand mit Lärmschutz LrN [dB(A)]	Überschreitung IGW Tag [dB(A)]	Überschreitung IGW Nacht [dB(A)]	Minderung zu Bestand Tag [dB(A)]	Minderung zu Bestand Nacht [dB(A)]	Förder-berechtigung i.S.d. Richtl.
F	N	12+868	WR	EG	50,6	51,6	-	-	nein	41,3	42,4	-	-	9,3	9,2	nein
				1.OG	52,8	53,8	-	-	nein	44,7	45,8	-	-	8,1	8,0	nein
Breslauer Straße 20				Anzahl: 2 WE / Gebäude			Grenzwert: 64	/ 54 dB(A)								
A	W	12+838	WR	EG	51,4	52,4	-	-	nein	46,5	47,5	-	-	4,9	4,9	nein
				1.OG	54,6	55,6	-	1,6	ja	48,7	49,7	-	-	5,9	5,9	nein
B	S	12+844		EG	49,9	50,9	-	-	nein	43,1	44,2	-	-	6,8	6,7	nein
				1.OG	52,8	53,8	-	-	nein	45,0	46,0	-	-	7,8	7,8	nein
D	O	12+840		EG	37,7	38,7	-	-	nein	37,4	38,4	-	-	0,3	0,3	nein
				1.OG	40,2	41,2	-	-	nein	38,0	39,0	-	-	2,2	2,2	nein
E	S	12+838		EG	37,8	38,8	-	-	nein	37,6	38,6	-	-	0,2	0,2	nein
				1.OG	40,7	41,7	-	-	nein	38,1	39,1	-	-	2,6	2,6	nein
F	O			EG	38,0	39,0	-	-	nein	37,8	38,8	-	-	0,2	0,2	nein
				1.OG	41,2	42,2	-	-	nein	39,2	40,2	-	-	2,0	2,0	nein
G	N	12+837		EG	37,6	38,6	-	-	nein	37,5	38,5	-	-	0,1	0,1	nein
				1.OG	38,5	39,5	-	-	nein	38,3	39,3	-	-	0,2	0,2	nein
Breslauer Straße 21				Anzahl: 2 WE / Gebäude			Grenzwert: 64	/ 54 dB(A)								
A	N	12+857	WR	1.OG	53,0	54,1	-	0,1	ja	47,2	48,2	-	-	5,8	5,9	nein
B		12+856		1.UG	49,3	50,3	-	-	nein	43,2	44,3	-	-	6,1	6,0	nein
				EG	53,0	54,0	-	-	nein	46,3	47,4	-	-	6,7	6,6	nein
				1.OG	53,5	54,5	-	0,5	ja	47,9	48,9	-	-	5,6	5,6	nein
C	W	12+862		1.UG	52,6	53,6	-	-	nein	45,4	46,4	-	-	7,2	7,2	nein
				EG	55,1	56,1	-	2,1	ja	48,5	49,6	-	-	6,6	6,5	nein
				1.OG	55,9	56,9	-	2,9	ja	49,9	51,0	-	-	6,0	5,9	nein
D	S	12+864		EG	52,3	53,3	-	-	nein	45,5	46,5	-	-	6,8	6,8	nein
				1.OG	53,3	54,3	-	0,3	ja	46,8	47,8	-	-	6,5	6,5	nein
E	O	12+862		EG	42,1	43,1	-	-	nein	40,2	41,3	-	-	1,9	1,8	nein
				1.OG	45,0	46,0	-	-	nein	41,8	42,8	-	-	3,2	3,2	nein
Breslauer Straße 22				Anzahl: 2 WE / Gebäude			Grenzwert: 64	/ 54 dB(A)								
A	S	12+836	WR	2.OG	53,3	54,4	-	0,4	ja	46,7	47,7	-	-	6,6	6,7	nein
B	O	12+830		EG	37,8	38,8	-	-	nein	37,4	38,4	-	-	0,4	0,4	nein
				1.OG	40,5	41,6	-	-	nein	38,2	39,2	-	-	2,3	2,4	nein
				2.OG	43,4	44,4	-	-	nein	39,5	40,5	-	-	3,9	3,9	nein
C	N	12+823		EG	48,3	49,4	-	-	nein	41,1	42,1	-	-	7,2	7,3	nein
				1.OG	51,1	52,1	-	-	nein	43,8	44,9	-	-	7,3	7,2	nein
				2.OG	52,6	53,6	-	-	nein	46,5	47,6	-	-	6,1	6,0	nein
D	W	12+824		EG	49,9	50,9	-	-	nein	44,4	45,5	-	-	5,5	5,4	nein
				1.OG	52,8	53,8	-	-	nein	47,2	48,3	-	-	5,6	5,5	nein
				2.OG	54,0	55,0	-	1,0	ja	49,4	50,4	-	-	4,6	4,6	nein
E	N			EG	49,8	50,8	-	-	nein	44,6	45,6	-	-	5,2	5,2	nein

Fassade	Richtung	Stationier. [km]	Nutzung	Geschoß	Bestand ohne Lärmschutz LrT [dB(A)]	Bestand ohne Lärmschutz LrN [dB(A)]	Überschreitung IGW Tag [dB(A)]	Überschreitung IGW Nacht [dB(A)]	Förder-berechtigung ohne LS	Bestand mit Lärmschutz LrT [dB(A)]	Bestand mit Lärmschutz LrN [dB(A)]	Überschreitung IGW Tag [dB(A)]	Überschreitung IGW Nacht [dB(A)]	Minderung zu Bestand Tag [dB(A)]	Minderung zu Bestand Nacht [dB(A)]	Förder-berechtigung i.S.d. Richtl.
E	N	12+824	WR	1.OG	52,3	53,3	-	-	nein	46,8	47,9	-	-	5,5	5,4	nein
				2.OG	53,3	54,3	-	0,3	ja	48,2	49,2	-	-	5,1	5,1	nein
F	W	12+830		EG	51,2	52,2	-	-	nein	45,9	46,9	-	-	5,3	5,3	nein
				1.OG	54,7	55,7	-	1,7	ja	48,4	49,5	-	-	6,3	6,2	nein
				2.OG	55,5	56,5	-	2,5	ja	50,2	51,3	-	-	5,3	5,2	nein
G	S	12+836		EG	50,7	51,8	-	-	nein	43,3	44,4	-	-	7,4	7,4	nein
				1.OG	53,8	54,8	-	0,8	ja	45,5	46,5	-	-	8,3	8,3	nein
				2.OG	53,7	54,7	-	0,7	ja	47,0	48,0	-	-	6,7	6,7	nein
Breslauer Straße 23				Anzahl: 2 WE / Gebäude			Grenzwert: 64	/ 54 dB(A)								
A	S	12+848	WR	1.OG	53,3	54,3	-	0,3	ja	45,8	46,9	-	-	7,5	7,4	nein
B	O	12+841		EG	41,4	42,4	-	-	nein	40,0	41,0	-	-	1,4	1,4	nein
				1.OG	46,6	47,6	-	-	nein	42,1	43,1	-	-	4,5	4,5	nein
C	N	12+838		EG	49,9	50,9	-	-	nein	44,6	45,6	-	-	5,3	5,3	nein
				1.OG	52,6	53,6	-	-	nein	47,3	48,4	-	-	5,3	5,2	nein
D	W			1.UG	49,2	50,2	-	-	nein	45,2	46,2	-	-	4,0	4,0	nein
				EG	53,4	54,4	-	0,4	ja	48,1	49,1	-	-	5,3	5,3	nein
				1.OG	55,8	56,8	-	2,8	ja	49,8	50,8	-	-	6,0	6,0	nein
E		12+843		1.UG	48,7	49,8	-	-	nein	43,8	44,9	-	-	4,9	4,9	nein
				EG	53,7	54,7	-	0,7	ja	47,3	48,3	-	-	6,4	6,4	nein
				1.OG	55,8	56,8	-	2,8	ja	49,7	50,8	-	-	6,1	6,0	nein
F	S	12+847		EG	54,2	55,2	-	1,2	ja	45,5	46,6	-	-	8,7	8,6	nein
				1.OG	53,7	54,7	-	0,7	ja	46,7	47,7	-	-	7,0	7,0	nein
Breslauer Straße 24				Anzahl: 2 WE / Gebäude			Grenzwert: 64	/ 54 dB(A)								
B	W	12+810	WR	EG	51,4	52,4	-	-	nein	48,1	49,1	-	-	3,3	3,3	nein
				1.OG	55,0	56,0	-	2,0	ja	49,4	50,4	-	-	5,6	5,6	nein
				2.OG	55,6	56,6	-	2,6	ja	50,4	51,4	-	-	5,2	5,2	nein
C	S	12+817		EG	50,6	51,6	-	-	nein	43,6	44,6	-	-	7,0	7,0	nein
				1.OG	52,3	53,3	-	-	nein	44,8	45,9	-	-	7,5	7,4	nein
				2.OG	53,3	54,3	-	0,3	ja	46,6	47,6	-	-	6,7	6,7	nein
D	O	12+811		EG	37,8	38,8	-	-	nein	37,3	38,3	-	-	0,5	0,5	nein
				1.OG	38,8	39,9	-	-	nein	37,8	38,9	-	-	1,0	1,0	nein
				2.OG	41,3	42,3	-	-	nein	39,2	40,2	-	-	2,1	2,1	nein
E	N	12+804		EG	37,5	38,5	-	-	nein	37,3	38,3	-	-	0,2	0,2	nein
				1.OG	37,9	38,9	-	-	nein	37,4	38,4	-	-	0,5	0,5	nein
				2.OG	40,2	41,1	-	-	nein	38,7	39,6	-	-	1,5	1,5	nein
Breslauer Straße 25				Anzahl: 2 WE / Gebäude			Grenzwert: 64	/ 54 dB(A)								
A	N	12+822	WR	EG	52,4	53,4	-	-	nein	43,6	44,7	-	-	8,8	8,7	nein
				1.OG	53,2	54,3	-	0,3	ja	47,5	48,6	-	-	5,7	5,7	nein
B	W	12+826		1.UG	50,4	51,4	-	-	nein	43,4	44,5	-	-	7,0	6,9	nein

Fassade	Richtung	Stationier. [km]	Nutzung	Geschoß	Bestand ohne Lärmschutz LrT [dB(A)]	Bestand ohne Lärmschutz LrN [dB(A)]	Überschreitung IGW Tag [dB(A)]	Überschreitung IGW Nacht [dB(A)]	Förder-berechtigung ohne LS	Bestand mit Lärmschutz LrT [dB(A)]	Bestand mit Lärmschutz LrN [dB(A)]	Überschreitung IGW Tag [dB(A)]	Überschreitung IGW Nacht [dB(A)]	Minderung zu Bestand Tag [dB(A)]	Minderung zu Bestand Nacht [dB(A)]	Förder-berechtigung i.S.d. Richtl.
B	W	12+826	WR	EG	53,6	54,6	-	0,6	ja	46,0	47,1	-	-	7,6	7,5	nein
				1.OG	55,8	56,8	-	2,8	ja	49,2	50,2	-	-	6,6	6,6	nein
C	S	12+832		EG	49,8	50,8	-	-	nein	43,6	44,7	-	-	6,2	6,1	nein
				1.OG	52,8	53,8	-	-	nein	45,5	46,6	-	-	7,3	7,2	nein
D	O	12+827		EG	42,1	43,1	-	-	nein	40,0	41,0	-	-	2,1	2,1	nein
				1.OG	46,7	47,7	-	-	nein	41,0	42,1	-	-	5,7	5,6	nein
E	N	12+822		1.OG	52,5	53,5	-	-	nein	46,3	47,4	-	-	6,2	6,1	nein
Breslauer Straße 26				Anzahl: 2 WE / Gebäude			Grenzwert: 64	/ 54 dB(A)								
B	O	12+800	WR	EG	37,5	38,5	-	-	nein	37,2	38,2	-	-	0,3	0,3	nein
				1.OG	38,0	39,1	-	-	nein	37,3	38,3	-	-	0,7	0,8	nein
				2.OG	39,8	40,9	-	-	nein	37,8	38,8	-	-	2,0	2,1	nein
C	S			EG	37,5	38,6	-	-	nein	37,1	38,1	-	-	0,4	0,5	nein
				1.OG	38,4	39,4	-	-	nein	37,2	38,2	-	-	1,2	1,2	nein
				2.OG	41,7	42,7	-	-	nein	38,2	39,2	-	-	3,5	3,5	nein
D	O	12+799		EG	37,3	38,3	-	-	nein	37,0	38,0	-	-	0,3	0,3	nein
				1.OG	37,9	38,9	-	-	nein	37,1	38,1	-	-	0,8	0,8	nein
				2.OG	40,4	41,4	-	-	nein	37,8	38,9	-	-	2,6	2,5	nein
E	N	12+796		EG	37,0	38,1	-	-	nein	37,0	38,0	-	-	-	0,1	nein
				1.OG	37,6	38,6	-	-	nein	37,5	38,5	-	-	0,1	0,1	nein
				2.OG	38,8	39,8	-	-	nein	38,4	39,4	-	-	0,4	0,4	nein
G	W	12+800		EG	53,0	54,0	-	-	nein	48,6	49,7	-	-	4,4	4,3	nein
				1.OG	55,2	56,2	-	2,2	ja	50,1	51,1	-	-	5,1	5,1	nein
				2.OG	55,8	56,8	-	2,8	ja	50,7	51,8	-	-	5,1	5,0	nein
H	S	12+803		EG	49,8	50,8	-	-	nein	43,6	44,6	-	-	6,2	6,2	nein
				1.OG	54,4	55,4	-	1,4	ja	46,7	47,7	-	-	7,7	7,7	nein
				2.OG	55,7	56,7	-	2,7	ja	48,6	49,7	-	-	7,1	7,0	nein
Breslauer Straße 27				Anzahl: 2 WE / Gebäude			Grenzwert: 64	/ 54 dB(A)								
A	N	12+800	WR	EG	52,4	53,4	-	-	nein	48,8	49,8	-	-	3,6	3,6	nein
				1.OG	53,9	54,9	-	0,9	ja	50,0	51,0	-	-	3,9	3,9	nein
B	W			1.UG	51,0	52,0	-	-	nein	48,6	49,6	-	-	2,4	2,4	nein
				EG	51,6	52,6	-	-	nein	48,8	49,9	-	-	2,8	2,7	nein
				1.OG	53,2	54,2	-	0,2	ja	49,5	50,5	-	-	3,7	3,7	nein
C		12+807		1.UG	49,3	50,3	-	-	nein	46,1	47,1	-	-	3,2	3,2	nein
				EG	51,6	52,6	-	-	nein	47,2	48,2	-	-	4,4	4,4	nein
				1.OG	53,2	54,2	-	0,2	ja	48,2	49,3	-	-	5,0	4,9	nein
D	S	12+814		1.UG	48,8	49,8	-	-	nein	42,1	43,1	-	-	6,7	6,7	nein
				EG	53,3	54,3	-	0,3	ja	45,0	46,1	-	-	8,3	8,2	nein
				1.OG	54,9	55,9	-	1,9	ja	47,2	48,3	-	-	7,7	7,6	nein
E	W			EG	53,6	54,6	-	0,6	ja	45,7	46,8	-	-	7,9	7,8	nein
				1.OG	55,5	56,5	-	2,5	ja	48,1	49,2	-	-	7,4	7,3	nein

Fassade	Richtung	Stationier. [km]	Nutzung	Geschoß	Bestand ohne Lärmschutz LrT [dB(A)]	Bestand ohne Lärmschutz LrN [dB(A)]	Überschreitung IGW Tag [dB(A)]	Überschreitung IGW Nacht [dB(A)]	Förderberechtigung ohne LS	Bestand mit Lärmschutz LrT [dB(A)]	Bestand mit Lärmschutz LrN [dB(A)]	Überschreitung IGW Tag [dB(A)]	Überschreitung IGW Nacht [dB(A)]	Minderung zu Bestand Tag [dB(A)]	Minderung zu Bestand Nacht [dB(A)]	Förderberechtigung i.S.d. Richtl.
F	S	12+815	WR	EG	51,5	52,5	-	-	nein	44,4	45,4	-	-	7,1	7,1	nein
				1.OG	53,7	54,7	-	0,7	ja	46,4	47,4	-	-	7,3	7,3	nein
G	O	12+814		EG	42,9	44,0	-	-	nein	42,1	43,1	-	-	0,8	0,9	nein
				1.OG	45,9	47,0	-	-	nein	43,6	44,6	-	-	2,3	2,4	nein
H	N	12+811		EG	43,4	44,4	-	-	nein	43,1	44,1	-	-	0,3	0,3	nein
				1.OG	45,2	46,2	-	-	nein	44,6	45,6	-	-	0,6	0,6	nein
I	O	12+803		EG	44,1	45,1	-	-	nein	40,2	41,2	-	-	3,9	3,9	nein
				1.OG	49,3	50,3	-	-	nein	45,1	46,1	-	-	4,2	4,2	nein
Breslauer Straße 28				Anzahl: 2 WE / Gebäude			Grenzwert: 64	/ 54 dB(A)								
B	O	12+792	WR	EG	37,0	38,0	-	-	nein	36,9	37,9	-	-	0,1	0,1	nein
				1.OG	38,0	39,0	-	-	nein	37,7	38,7	-	-	0,3	0,3	nein
				2.OG	41,5	42,5	-	-	nein	39,1	40,2	-	-	2,4	2,3	nein
C	N	12+787		EG	37,6	38,6	-	-	nein	37,2	38,3	-	-	0,4	0,3	nein
				1.OG	38,9	39,9	-	-	nein	38,7	39,7	-	-	0,2	0,2	nein
				2.OG	40,8	41,8	-	-	nein	40,4	41,5	-	-	0,4	0,3	nein
D	O	12+785		EG	37,8	38,8	-	-	nein	37,3	38,3	-	-	0,5	0,5	nein
				1.OG	39,4	40,4	-	-	nein	39,0	40,0	-	-	0,4	0,4	nein
				2.OG	41,4	42,4	-	-	nein	40,8	41,8	-	-	0,6	0,6	nein
E	N	12+782		EG	52,0	53,0	-	-	nein	47,4	48,4	-	-	4,6	4,6	nein
				1.OG	52,4	53,4	-	-	nein	48,0	49,0	-	-	4,4	4,4	nein
				2.OG	53,0	54,0	-	-	nein	49,4	50,5	-	-	3,6	3,5	nein
F	W	12+783		EG	53,7	54,7	-	0,7	ja	49,2	50,3	-	-	4,5	4,4	nein
				1.OG	54,3	55,3	-	1,3	ja	50,4	51,4	-	-	3,9	3,9	nein
				2.OG	54,6	55,7	-	1,7	ja	51,4	52,4	-	-	3,2	3,3	nein
G	N	12+784		EG	53,8	54,8	-	0,8	ja	49,0	50,1	-	-	4,8	4,7	nein
				1.OG	54,4	55,4	-	1,4	ja	50,2	51,2	-	-	4,2	4,2	nein
				2.OG	54,7	55,7	-	1,7	ja	50,8	51,8	-	-	3,9	3,9	nein
H	W	12+787		EG	54,7	55,8	-	1,8	ja	49,8	50,9	-	-	4,9	4,9	nein
				1.OG	55,6	56,6	-	2,6	ja	50,4	51,5	-	-	5,2	5,1	nein
				2.OG	55,9	56,9	-	2,9	ja	50,8	51,9	-	-	5,1	5,0	nein
I		12+793		EG	54,5	55,5	-	1,5	ja	49,7	50,8	-	-	4,8	4,7	nein
				1.OG	55,6	56,6	-	2,6	ja	50,1	51,1	-	-	5,5	5,5	nein
				2.OG	55,8	56,8	-	2,8	ja	50,8	51,8	-	-	5,0	5,0	nein
J	S	12+796		EG	52,2	53,2	-	-	nein	44,2	45,2	-	-	8,0	8,0	nein
				1.OG	54,9	55,9	-	1,9	ja	46,6	47,6	-	-	8,3	8,3	nein
				2.OG	55,9	56,9	-	2,9	ja	48,6	49,6	-	-	7,3	7,3	nein
Breslauer Straße 29				Anzahl: 2 WE / Gebäude			Grenzwert: 64	/ 54 dB(A)								
A	O	12+761	WA	EG	40,5	41,5	-	-	nein	39,1	40,2	-	-	1,4	1,3	nein
				1.OG	43,2	44,3	-	-	nein	41,5	42,5	-	-	1,7	1,8	nein
B	N	12+759		EG	53,3	54,3	-	0,3	ja	49,9	50,9	-	-	3,4	3,4	nein

Fassade	Richtung	Stationier. [km]	Nutzung	Geschoß	Bestand ohne Lärmschutz LrT [dB(A)]	Bestand ohne Lärmschutz LrN [dB(A)]	Überschreitung IGW Tag [dB(A)]	Überschreitung IGW Nacht [dB(A)]	Förder-berechtigung ohne LS	Bestand mit Lärmschutz LrT [dB(A)]	Bestand mit Lärmschutz LrN [dB(A)]	Überschreitung IGW Tag [dB(A)]	Überschreitung IGW Nacht [dB(A)]	Minderung zu Bestand Tag [dB(A)]	Minderung zu Bestand Nacht [dB(A)]	Förder-berechtigung i.S.d. Richtl.
B	N	12+759	WA	1.OG	53,6	54,6	-	0,6	ja	50,4	51,4	-	-	3,2	3,2	nein
C	W	12+760		EG	56,3	57,3	-	3,3	ja	51,0	52,0	-	-	5,3	5,3	nein
				1.OG	56,6	57,6	-	3,6	ja	51,2	52,2	-	-	5,4	5,4	nein
D		12+764		1.UG	56,1	57,1	-	3,1	ja	51,3	52,3	-	-	4,8	4,8	nein
				EG	56,4	57,4	-	3,4	ja	51,1	52,2	-	-	5,3	5,2	nein
				1.OG	56,7	57,7	-	3,7	ja	51,3	52,3	-	-	5,4	5,4	nein
E	S	12+767		EG	53,9	54,9	-	0,9	ja	45,7	46,7	-	-	8,2	8,2	nein
				1.OG	54,2	55,2	-	1,2	ja	46,5	47,6	-	-	7,7	7,6	nein
F	O	12+765		EG	40,6	41,6	-	-	nein	39,2	40,2	-	-	1,4	1,4	nein
				1.OG	43,2	44,2	-	-	nein	41,1	42,1	-	-	2,1	2,1	nein
Breslauer Straße 30				Anzahl: 2 WE / Gebäude			Grenzwert: 64	/ 54 dB(A)								
A	S	12+771	WR	EG	52,8	53,8	-	-	nein	45,4	46,5	-	-	7,4	7,3	nein
				1.OG	53,3	54,3	-	0,3	ja	45,9	47,0	-	-	7,4	7,3	nein
				2.OG	53,7	54,8	-	0,8	ja	46,7	47,8	-	-	7,0	7,0	nein
B	O	12+767		EG	37,8	38,8	-	-	nein	37,0	38,0	-	-	0,8	0,8	nein
				1.OG	39,5	40,5	-	-	nein	37,6	38,6	-	-	1,9	1,9	nein
				2.OG	46,6	47,6	-	-	nein	40,7	41,8	-	-	5,9	5,8	nein
C	N	12+762		EG	51,3	52,3	-	-	nein	45,6	46,7	-	-	5,7	5,6	nein
				1.OG	52,3	53,3	-	-	nein	48,3	49,3	-	-	4,0	4,0	nein
				2.OG	53,0	54,0	-	-	nein	49,3	50,4	-	-	3,7	3,6	nein
D	W	12+766		EG	54,9	56,0	-	2,0	ja	49,2	50,3	-	-	5,7	5,7	nein
				1.OG	55,8	56,8	-	2,8	ja	50,8	51,8	-	-	5,0	5,0	nein
				2.OG	56,0	57,0	-	3,0	ja	51,3	52,3	-	-	4,7	4,7	nein
Breslauer Straße 31				Anzahl: 2 WE / Gebäude			Grenzwert: 64	/ 54 dB(A)								
A	N	12+738	WA	1.OG	54,0	55,0	-	1,0	ja	51,3	52,3	-	-	2,7	2,7	nein
B	W	12+740		1.UG	56,3	57,3	-	3,3	ja	51,5	52,5	-	-	4,8	4,8	nein
				EG	56,4	57,4	-	3,4	ja	51,6	52,6	-	-	4,8	4,8	nein
				1.OG	56,5	57,6	-	3,6	ja	51,7	52,8	-	-	4,8	4,8	nein
C		12+745		1.UG	56,4	57,4	-	3,4	ja	51,5	52,6	-	-	4,9	4,8	nein
				EG	56,5	57,5	-	3,5	ja	51,6	52,7	-	-	4,9	4,8	nein
				1.OG	56,6	57,6	-	3,6	ja	51,8	52,8	-	-	4,8	4,8	nein
D	S	12+749		EG	54,4	55,4	-	1,4	ja	46,3	47,4	-	-	8,1	8,0	nein
				1.OG	55,0	56,0	-	2,0	ja	46,9	48,0	-	-	8,1	8,0	nein
E	O	12+745		EG	40,5	41,5	-	-	nein	39,6	40,6	-	-	0,9	0,9	nein
				1.OG	48,0	49,0	-	-	nein	44,2	45,2	-	-	3,8	3,8	nein
F	N	12+739		EG	49,4	50,4	-	-	nein	46,7	47,7	-	-	2,7	2,7	nein
				1.OG	54,1	55,1	-	1,1	ja	51,1	52,1	-	-	3,0	3,0	nein
Breslauer Straße 32				Anzahl: 2 WE / Gebäude			Grenzwert: 64	/ 54 dB(A)								
A	S	12+759	WR	EG	52,8	53,8	-	-	nein	44,6	45,7	-	-	8,2	8,1	nein

Fassade	Richtung	Stationier. [km]	Nutzung	Geschoß	Bestand ohne Lärmschutz LrT [dB(A)]	Bestand ohne Lärmschutz LrN [dB(A)]	Überschreitung IGW Tag [dB(A)]	Überschreitung IGW Nacht [dB(A)]	Förder-berechtigung ohne LS	Bestand mit Lärmschutz LrT [dB(A)]	Bestand mit Lärmschutz LrN [dB(A)]	Überschreitung IGW Tag [dB(A)]	Überschreitung IGW Nacht [dB(A)]	Minderung zu Bestand Tag [dB(A)]	Minderung zu Bestand Nacht [dB(A)]	Förder-berechtigung i.S.d. Richtl.
A	S	12+759	WR	1.OG	53,5	54,5	-	0,5	ja	45,8	46,9	-	-	7,7	7,6	nein
				2.OG	54,1	55,1	-	1,1	ja	46,5	47,6	-	-	7,6	7,5	nein
B	O			EG	37,8	38,8	-	-	nein	36,9	37,9	-	-	0,9	0,9	nein
				1.OG	39,1	40,1	-	-	nein	37,1	38,1	-	-	2,0	2,0	nein
				2.OG	42,2	43,2	-	-	nein	38,0	39,0	-	-	4,2	4,2	nein
C	S	12+757		EG	38,3	39,4	-	-	nein	37,0	38,0	-	-	1,3	1,4	nein
				1.OG	38,8	39,8	-	-	nein	37,2	38,2	-	-	1,6	1,6	nein
				2.OG	42,6	43,6	-	-	nein	38,6	39,6	-	-	4,0	4,0	nein
D				EG	45,6	46,6	-	-	nein	40,6	41,7	-	-	5,0	4,9	nein
				1.OG	46,0	47,0	-	-	nein	41,3	42,4	-	-	4,7	4,6	nein
				2.OG	48,8	49,9	-	-	nein	43,3	44,4	-	-	5,5	5,5	nein
E	O	12+755		EG	37,7	38,7	-	-	nein	37,2	38,3	-	-	0,5	0,4	nein
				1.OG	39,1	40,1	-	-	nein	38,6	39,6	-	-	0,5	0,5	nein
				2.OG	44,4	45,4	-	-	nein	41,5	42,5	-	-	2,9	2,9	nein
F	N	12+751		EG	41,1	42,1	-	-	nein	39,3	40,4	-	-	1,8	1,7	nein
				1.OG	41,8	42,8	-	-	nein	40,1	41,1	-	-	1,7	1,7	nein
				2.OG	45,1	46,1	-	-	nein	43,4	44,4	-	-	1,7	1,7	nein
G		12+749		EG	50,0	51,0	-	-	nein	46,3	47,4	-	-	3,7	3,6	nein
				1.OG	51,7	52,7	-	-	nein	48,0	49,0	-	-	3,7	3,7	nein
				2.OG	52,7	53,7	-	-	nein	48,9	50,0	-	-	3,8	3,7	nein
H	W	12+755		EG	54,1	55,2	-	1,2	ja	48,9	49,9	-	-	5,2	5,3	nein
				1.OG	55,7	56,7	-	2,7	ja	50,9	51,9	-	-	4,8	4,8	nein
				2.OG	56,2	57,2	-	3,2	ja	51,5	52,5	-	-	4,7	4,7	nein
Breslauer Straße 33				Anzahl: 2 WE / Gebäude			Grenzwert: 64	/ 54 dB(A)								
A	S	12+732	WA	EG	54,7	55,7	-	1,7	ja	46,4	47,5	-	-	8,3	8,2	nein
				1.OG	55,6	56,6	-	2,6	ja	47,2	48,3	-	-	8,4	8,3	nein
B				EG	53,8	54,8	-	0,8	ja	45,6	46,6	-	-	8,2	8,2	nein
				1.OG	55,2	56,3	-	2,3	ja	46,5	47,6	-	-	8,7	8,7	nein
C	O	12+727		EG	41,7	42,7	-	-	nein	40,3	41,3	-	-	1,4	1,4	nein
				1.OG	48,9	49,9	-	-	nein	45,5	46,5	-	-	3,4	3,4	nein
D	N	12+722		EG	52,7	53,7	-	-	nein	51,0	52,1	-	-	1,7	1,6	nein
				1.OG	53,6	54,6	-	0,6	ja	51,6	52,7	-	-	2,0	1,9	nein
E	W	12+724		1.UG	56,5	57,5	-	3,5	ja	52,1	53,1	-	-	4,4	4,4	nein
				EG	56,7	57,7	-	3,7	ja	52,2	53,2	-	-	4,5	4,5	nein
				1.OG	56,9	57,9	-	3,9	ja	52,4	53,4	-	-	4,5	4,5	nein
F		12+728		1.UG	56,6	57,6	-	3,6	ja	51,9	52,9	-	-	4,7	4,7	nein
				EG	56,8	57,8	-	3,8	ja	52,1	53,1	-	-	4,7	4,7	nein
				1.OG	56,9	58,0	-	4,0	ja	52,2	53,2	-	-	4,7	4,8	nein
Breslauer Straße 34				Anzahl: 2 WE / Gebäude			Grenzwert: 64	/ 54 dB(A)								
A	S	12+742	WR	EG	51,3	52,3	-	-	nein	44,2	45,2	-	-	7,1	7,1	nein

Fassade	Richtung	Stationier. [km]	Nutzung	Geschoß	Bestand ohne Lärmschutz LrT [dB(A)]	Bestand ohne Lärmschutz LrN [dB(A)]	Überschreitung IGW Tag [dB(A)]	Überschreitung IGW Nacht [dB(A)]	Förder-berechtigung ohne LS	Bestand mit Lärmschutz LrT [dB(A)]	Bestand mit Lärmschutz LrN [dB(A)]	Überschreitung IGW Tag [dB(A)]	Überschreitung IGW Nacht [dB(A)]	Minderung zu Bestand Tag [dB(A)]	Minderung zu Bestand Nacht [dB(A)]	Förder-berechtigung i.S.d. Richtl.
A	S	12+742	WR	1.OG	53,6	54,6	-	0,6	ja	45,7	46,7	-	-	7,9	7,9	nein
				2.OG	54,1	55,2	-	1,2	ja	46,9	47,9	-	-	7,2	7,3	nein
B	O	12+740		EG	37,8	38,8	-	-	nein	37,0	38,0	-	-	0,8	0,8	nein
				1.OG	38,4	39,4	-	-	nein	37,4	38,4	-	-	1,0	1,0	nein
				2.OG	42,0	43,0	-	-	nein	38,7	39,7	-	-	3,3	3,3	nein
C	S	12+738		EG	38,8	39,8	-	-	nein	37,5	38,5	-	-	1,3	1,3	nein
				1.OG	39,7	40,7	-	-	nein	38,2	39,2	-	-	1,5	1,5	nein
				2.OG	42,0	43,0	-	-	nein	39,4	40,4	-	-	2,6	2,6	nein
D	O			EG	37,7	38,7	-	-	nein	37,3	38,3	-	-	0,4	0,4	nein
				1.OG	38,7	39,7	-	-	nein	37,9	38,9	-	-	0,8	0,8	nein
				2.OG	42,1	43,1	-	-	nein	39,3	40,3	-	-	2,8	2,8	nein
E	N	12+736		EG	48,5	49,5	-	-	nein	46,5	47,5	-	-	2,0	2,0	nein
				1.OG	51,3	52,3	-	-	nein	48,9	50,0	-	-	2,4	2,3	nein
				2.OG	52,6	53,6	-	-	nein	50,1	51,1	-	-	2,5	2,5	nein
F	W	12+738		EG	53,3	54,4	-	0,4	ja	47,3	48,3	-	-	6,0	6,1	nein
				1.OG	55,6	56,6	-	2,6	ja	50,6	51,7	-	-	5,0	4,9	nein
				2.OG	56,3	57,3	-	3,3	ja	51,8	52,8	-	-	4,5	4,5	nein
Breslauer Straße 35				Anzahl: 2 WE / Gebäude			Grenzwert: 64	/ 54 dB(A)								
A	S	12+713	WA	1.OG	54,7	55,8	-	1,8	ja	46,6	47,7	-	-	8,1	8,1	nein
B	O	12+712		EG	41,3	42,3	-	-	nein	39,5	40,5	-	-	1,8	1,8	nein
				1.OG	46,6	47,6	-	-	nein	42,5	43,5	-	-	4,1	4,1	nein
C	N	12+706		EG	53,8	54,8	-	0,8	ja	51,8	52,8	-	-	2,0	2,0	nein
				1.OG	54,0	55,0	-	1,0	ja	52,0	53,0	-	-	2,0	2,0	nein
D	W	12+708		1.UG	56,1	57,2	-	3,2	ja	52,5	53,5	-	-	3,6	3,7	nein
				EG	56,3	57,3	-	3,3	ja	52,6	53,6	-	-	3,7	3,7	nein
				1.OG	56,5	57,5	-	3,5	ja	52,7	53,8	-	-	3,8	3,7	nein
E		12+712		1.UG	56,4	57,4	-	3,4	ja	52,3	53,4	-	-	4,1	4,0	nein
				EG	56,6	57,6	-	3,6	ja	52,5	53,5	-	-	4,1	4,1	nein
				1.OG	56,8	57,8	-	3,8	ja	52,6	53,6	-	-	4,2	4,2	nein
F	S			EG	56,6	57,6	-	3,6	ja	48,3	49,4	-	-	8,3	8,2	nein
				1.OG	55,0	56,0	-	2,0	ja	47,4	48,5	-	-	7,6	7,5	nein
Breslauer Straße 36				Anzahl: 2 WE / Gebäude			Grenzwert: 64	/ 54 dB(A)								
A	S	12+729	WR	EG	50,2	51,2	-	-	nein	42,8	43,9	-	-	7,4	7,3	nein
				1.OG	52,5	53,5	-	-	nein	44,1	45,2	-	-	8,4	8,3	nein
				2.OG	53,7	54,7	-	0,7	ja	46,0	47,0	-	-	7,7	7,7	nein
B	O	12+727		EG	38,0	39,0	-	-	nein	37,4	38,4	-	-	0,6	0,6	nein
				1.OG	39,9	40,9	-	-	nein	38,8	39,8	-	-	1,1	1,1	nein
				2.OG	44,1	45,1	-	-	nein	42,0	43,0	-	-	2,1	2,1	nein
C	S	12+725		EG	37,4	38,4	-	-	nein	36,9	38,0	-	-	0,5	0,4	nein
				1.OG	38,0	39,1	-	-	nein	37,1	38,1	-	-	0,9	1,0	nein

Fassade	Richtung	Stationier. [km]	Nutzung	Geschoß	Bestand ohne Lärmschutz LrT [dB(A)]	Bestand ohne Lärmschutz LrN [dB(A)]	Überschreitung IGW Tag [dB(A)]	Überschreitung IGW Nacht [dB(A)]	Förder-berechtigung ohne LS	Bestand mit Lärmschutz LrT [dB(A)]	Bestand mit Lärmschutz LrN [dB(A)]	Überschreitung IGW Tag [dB(A)]	Überschreitung IGW Nacht [dB(A)]	Minderung zu Bestand Tag [dB(A)]	Minderung zu Bestand Nacht [dB(A)]	Förder-berechtigung i.S.d. Richtl.
C	S	12+725	WR	2.OG	42,7	43,7	-	-	nein	38,4	39,4	-	-	4,3	4,3	nein
D	O	12+723		EG	37,9	38,9	-	-	nein	37,4	38,4	-	-	0,5	0,5	nein
				1.OG	39,6	40,6	-	-	nein	38,9	39,9	-	-	0,7	0,7	nein
				2.OG	44,1	45,1	-	-	nein	42,4	43,4	-	-	1,7	1,7	nein
E	N	12+719		EG	48,1	49,1	-	-	nein	46,4	47,5	-	-	1,7	1,6	nein
				1.OG	51,0	52,1	-	-	nein	50,1	51,1	-	-	0,9	1,0	nein
				2.OG	52,2	53,2	-	-	nein	50,9	52,0	-	-	1,3	1,2	nein
F	W	12+724		EG	52,9	53,9	-	-	nein	48,5	49,6	-	-	4,4	4,3	nein
				1.OG	55,5	56,5	-	2,5	ja	51,0	52,1	-	-	4,5	4,4	nein
				2.OG	56,1	57,1	-	3,1	ja	52,1	53,1	-	-	4,0	4,0	nein
G	S	12+729		EG	51,0	52,0	-	-	nein	44,1	45,1	-	-	6,9	6,9	nein
				1.OG	53,6	54,6	-	0,6	ja	45,8	46,8	-	-	7,8	7,8	nein
				2.OG	54,7	55,7	-	1,7	ja	47,3	48,4	-	-	7,4	7,3	nein
Breslauer Straße 37				Anzahl: 3 WE / Gebäude			Grenzwert: 64	/ 54 dB(A)								
A	N	12+686	WA	1.OG	51,6	52,7	-	-	nein	49,4	50,4	-	-	2,2	2,3	nein
B	W	12+688		EG	56,1	57,1	-	3,1	ja	52,7	53,8	-	-	3,4	3,3	nein
				1.OG	56,2	57,2	-	3,2	ja	52,9	53,9	-	-	3,3	3,3	nein
C	S	12+689		1.UG	55,6	56,7	-	2,7	ja	51,4	52,5	-	-	4,2	4,2	nein
				EG	57,7	58,7	-	4,7	ja	53,7	54,7	-	0,7	4,0	4,0	ja
				1.OG	57,9	58,9	-	4,9	ja	53,8	54,9	-	0,9	4,1	4,0	ja
D	W			EG	56,6	57,6	-	3,6	ja	52,5	53,6	-	-	4,1	4,0	nein
				1.OG	56,8	57,8	-	3,8	ja	52,7	53,7	-	-	4,1	4,1	nein
E		12+690		1.UG	56,4	57,4	-	3,4	ja	52,6	53,7	-	-	3,8	3,7	nein
				EG	56,7	57,7	-	3,7	ja	52,8	53,9	-	-	3,9	3,8	nein
				1.OG	56,8	57,8	-	3,8	ja	52,9	54,0	-	-	3,9	3,8	nein
F	S	12+695		EG	55,5	56,5	-	2,5	ja	51,0	52,1	-	-	4,5	4,4	nein
				1.OG	55,8	56,8	-	2,8	ja	51,3	52,3	-	-	4,5	4,5	nein
G	O	12+692		EG	41,1	42,1	-	-	nein	40,0	41,0	-	-	1,1	1,1	nein
				1.OG	46,7	47,7	-	-	nein	43,3	44,3	-	-	3,4	3,4	nein
H	N	12+689		EG	50,8	51,8	-	-	nein	48,1	49,1	-	-	2,7	2,7	nein
				1.OG	52,6	53,6	-	-	nein	49,6	50,6	-	-	3,0	3,0	nein
Breslauer Straße 38				Anzahl: 2 WE / Gebäude			Grenzwert: 64	/ 54 dB(A)								
B	N	12+697	WR	EG	49,6	50,6	-	-	nein	49,4	50,4	-	-	0,2	0,2	nein
				1.OG	53,0	54,1	-	0,1	ja	52,7	53,8	-	-	0,3	0,3	nein
C	W	12+703		EG	53,3	54,3	-	0,3	ja	48,1	49,2	-	-	5,2	5,1	nein
				1.OG	55,0	56,0	-	2,0	ja	51,2	52,2	-	-	3,8	3,8	nein
D	S	12+709		EG	51,9	52,9	-	-	nein	44,8	45,9	-	-	7,1	7,0	nein
				1.OG	53,0	54,0	-	-	nein	44,9	46,0	-	-	8,1	8,0	nein
E	O	12+705		EG	38,5	39,5	-	-	nein	38,0	39,0	-	-	0,5	0,5	nein
				1.OG	40,5	41,5	-	-	nein	39,8	40,8	-	-	0,7	0,7	nein

Fassade	Richtung	Stationier. [km]	Nutzung	Geschoß	Bestand ohne Lärmschutz LrT [dB(A)]	Bestand ohne Lärmschutz LrN [dB(A)]	Überschreitung IGW Tag [dB(A)]	Überschreitung IGW Nacht [dB(A)]	Förder-berechtigung ohne LS	Bestand mit Lärmschutz LrT [dB(A)]	Bestand mit Lärmschutz LrN [dB(A)]	Überschreitung IGW Tag [dB(A)]	Überschreitung IGW Nacht [dB(A)]	Minderung zu Bestand Tag [dB(A)]	Minderung zu Bestand Nacht [dB(A)]	Förder-berechtigung i.S.d. Richtl.
Breslauer Straße 39				Anzahl: 2 WE / Gebäude			Grenzwert: 64	/ 54 dB(A)								
A	NO	12+676	WA	1.OG	49,5	50,5	-	-	nein	49,3	50,3	-	-	0,2	0,2	nein
B		12+671		EG	47,4	48,4	-	-	nein	44,9	45,9	-	-	2,5	2,5	nein
				1.OG	48,1	49,2	-	-	nein	44,1	45,1	-	-	4,0	4,1	nein
C	NW	12+669		1.UG	54,5	55,5	-	1,5	ja	51,1	52,2	-	-	3,4	3,3	nein
				EG	55,6	56,6	-	2,6	ja	52,5	53,5	-	-	3,1	3,1	nein
				1.OG	55,8	56,8	-	2,8	ja	52,6	53,6	-	-	3,2	3,2	nein
D	SW	12+672		1.UG	54,0	55,0	-	1,0	ja	51,2	52,2	-	-	2,8	2,8	nein
				EG	57,5	58,6	-	4,6	ja	54,9	55,9	-	1,9	2,6	2,7	ja
				1.OG	57,7	58,7	-	4,7	ja	55,0	56,1	-	2,1	2,7	2,6	ja
E	NW	12+676		EG	57,1	58,1	-	4,1	ja	52,9	53,9	-	-	4,2	4,2	nein
				1.OG	57,3	58,3	-	4,3	ja	53,0	54,0	-	-	4,3	4,3	nein
F	SW	12+683		EG	54,5	55,6	-	1,6	ja	51,8	52,8	-	-	2,7	2,8	nein
				1.OG	55,2	56,2	-	2,2	ja	52,0	53,0	-	-	3,2	3,2	nein
G	SO			EG	43,3	44,3	-	-	nein	40,0	41,0	-	-	3,3	3,3	nein
				1.OG	47,0	48,0	-	-	nein	42,1	43,1	-	-	4,9	4,9	nein
Breslauer Straße 40				Anzahl: 2 WE / Gebäude			Grenzwert: 64	/ 54 dB(A)								
B	S	12+701	WR	EG	38,4	39,4	-	-	nein	37,7	38,7	-	-	0,7	0,7	nein
				1.OG	42,0	42,9	-	-	nein	39,1	40,1	-	-	2,9	2,8	nein
C	O	12+699		EG	38,4	39,4	-	-	nein	38,0	39,0	-	-	0,4	0,4	nein
				1.OG	40,5	41,5	-	-	nein	39,3	40,3	-	-	1,2	1,2	nein
E	N	12+690		EG	49,3	50,3	-	-	nein	49,2	50,2	-	-	0,1	0,1	nein
				1.OG	52,3	53,3	-	-	nein	52,2	53,2	-	-	0,1	0,1	nein
F	W	12+693		EG	51,3	52,3	-	-	nein	48,6	49,6	-	-	2,7	2,7	nein
				1.OG	54,2	55,2	-	1,2	ja	51,3	52,4	-	-	2,9	2,8	nein
Breslauer Straße 41				Anzahl: 2 WE / Gebäude			Grenzwert: 64	/ 54 dB(A)								
A	NO	12+667	WA	EG	46,3	47,4	-	-	nein	45,5	46,5	-	-	0,8	0,9	nein
				1.OG	46,7	47,7	-	-	nein	45,8	46,8	-	-	0,9	0,9	nein
B	NW			1.UG	53,4	54,4	-	0,4	ja	51,8	52,8	-	-	1,6	1,6	nein
				EG	54,0	55,0	-	1,0	ja	51,9	52,9	-	-	2,1	2,1	nein
				1.OG	54,2	55,2	-	1,2	ja	52,0	53,0	-	-	2,2	2,2	nein
C	SW	12+668		EG	52,7	53,7	-	-	nein	52,3	53,3	-	-	0,4	0,4	nein
				1.OG	54,8	55,8	-	1,8	ja	52,6	53,6	-	-	2,2	2,2	nein
D	SO	12+671		EG	44,9	46,0	-	-	nein	41,0	42,1	-	-	3,9	3,9	nein
				1.OG	49,4	50,4	-	-	nein	43,7	44,8	-	-	5,7	5,6	nein
Breslauer Straße 46				Anzahl: 2 WE / Gebäude			Grenzwert: 64	/ 54 dB(A)								
A	W	12+689	WR	1.OG	53,7	54,7	-	0,7	ja	50,9	52,0	-	-	2,8	2,7	nein
B		12+693		EG	48,1	49,2	-	-	nein	47,0	48,0	-	-	1,1	1,2	nein
				1.OG	52,6	53,6	-	-	nein	50,1	51,1	-	-	2,5	2,5	nein

Fassade	Richtung	Stationier. [km]	Nutzung	Geschoß	Bestand ohne Lärmschutz LrT [dB(A)]	Bestand ohne Lärmschutz LrN [dB(A)]	Überschreitung IGW Tag [dB(A)]	Überschreitung IGW Nacht [dB(A)]	Förderberechtigung ohne LS	Bestand mit Lärmschutz LrT [dB(A)]	Bestand mit Lärmschutz LrN [dB(A)]	Überschreitung IGW Tag [dB(A)]	Überschreitung IGW Nacht [dB(A)]	Minderung zu Bestand Tag [dB(A)]	Minderung zu Bestand Nacht [dB(A)]	Förderberechtigung i.S.d. Richtl.
C	N	12+694	WR	EG	48,5	49,5	-	-	nein	48,4	49,4	-	-	0,1	0,1	nein
				1.OG	51,9	53,0	-	-	nein	51,8	52,8	-	-	0,1	0,2	nein
D	W	12+698		EG	49,4	50,4	-	-	nein	46,4	47,4	-	-	3,0	3,0	nein
				1.OG	53,4	54,4	-	0,4	ja	50,0	51,0	-	-	3,4	3,4	nein
E	S	12+703		EG	49,1	50,1	-	-	nein	43,8	44,8	-	-	5,3	5,3	nein
				1.OG	52,5	53,5	-	-	nein	44,9	45,9	-	-	7,6	7,6	nein
F		12+705		EG	48,9	49,9	-	-	nein	43,8	44,9	-	-	5,1	5,0	nein
				1.OG	51,5	52,5	-	-	nein	44,6	45,7	-	-	6,9	6,8	nein
G	O	12+703		EG	38,6	39,6	-	-	nein	37,2	38,2	-	-	1,4	1,4	nein
				1.OG	41,0	42,0	-	-	nein	38,3	39,3	-	-	2,7	2,7	nein
I	N	12+689		EG	48,8	49,8	-	-	nein	48,2	49,2	-	-	0,6	0,6	nein
				1.OG	50,6	51,6	-	-	nein	50,2	51,2	-	-	0,4	0,4	nein
Breslauer Straße 47				Anzahl: 2 WE / Gebäude			Grenzwert: 64	/ 54 dB(A)								
A	O	12+682	WA	1.OG	38,3	39,3	-	-	nein	37,0	38,1	-	-	1,3	1,2	nein
				2.OG	41,2	42,2	-	-	nein	38,4	39,4	-	-	2,8	2,8	nein
B		12+676		EG	36,3	37,3	-	-	nein	35,2	36,2	-	-	1,1	1,1	nein
				1.OG	39,7	40,7	-	-	nein	35,9	36,9	-	-	3,8	3,8	nein
				2.OG	41,7	42,7	-	-	nein	36,5	37,6	-	-	5,2	5,1	nein
C	N	12+671		EG	49,0	50,0	-	-	nein	49,0	50,0	-	-	-	-	nein
				1.OG	49,5	50,5	-	-	nein	49,5	50,5	-	-	-	-	nein
				2.OG	49,8	50,8	-	-	nein	49,8	50,8	-	-	-	-	nein
D	W	12+673		EG	49,2	50,2	-	-	nein	47,6	48,6	-	-	1,6	1,6	nein
				1.OG	52,5	53,5	-	-	nein	50,0	51,0	-	-	2,5	2,5	nein
				2.OG	53,6	54,6	-	0,6	ja	51,0	52,0	-	-	2,6	2,6	nein
E	S	12+678		EG	49,3	50,3	-	-	nein	41,2	42,3	-	-	8,1	8,0	nein
				1.OG	52,1	53,1	-	-	nein	45,0	46,1	-	-	7,1	7,0	nein
				2.OG	53,6	54,7	-	0,7	ja	47,8	48,9	-	-	5,8	5,8	nein
F	W	12+681		EG	49,1	50,1	-	-	nein	45,1	46,2	-	-	4,0	3,9	nein
				1.OG	51,9	52,9	-	-	nein	48,7	49,7	-	-	3,2	3,2	nein
				2.OG	53,5	54,5	-	0,5	ja	50,4	51,4	-	-	3,1	3,1	nein
G	S	12+685		EG	47,2	48,2	-	-	nein	41,2	42,3	-	-	6,0	5,9	nein
				1.OG	49,2	50,2	-	-	nein	43,3	44,4	-	-	5,9	5,8	nein
				2.OG	50,9	51,9	-	-	nein	44,8	45,8	-	-	6,1	6,1	nein
Breslauer Straße 52				Anzahl: 4 WE / Gebäude			Grenzwert: 64	/ 54 dB(A)								
B	N	12+696	WR	EG	49,5	50,5	-	-	nein	48,6	49,6	-	-	0,9	0,9	nein
				1.OG	50,1	51,1	-	-	nein	49,8	50,8	-	-	0,3	0,3	nein
				2.OG	50,6	51,6	-	-	nein	50,3	51,3	-	-	0,3	0,3	nein
C	W	12+703		EG	50,4	51,4	-	-	nein	47,4	48,4	-	-	3,0	3,0	nein
				1.OG	53,4	54,5	-	0,5	ja	50,2	51,2	-	-	3,2	3,3	nein
				2.OG	54,2	55,2	-	1,2	ja	51,0	52,0	-	-	3,2	3,2	nein

Fassade	Richtung	Stationier. [km]	Nutzung	Geschoß	Bestand ohne Lärmschutz LrT [dB(A)]	Bestand ohne Lärmschutz LrN [dB(A)]	Überschreitung IGW Tag [dB(A)]	Überschreitung IGW Nacht [dB(A)]	Förder-berechtigung ohne LS	Bestand mit Lärmschutz LrT [dB(A)]	Bestand mit Lärmschutz LrN [dB(A)]	Überschreitung IGW Tag [dB(A)]	Überschreitung IGW Nacht [dB(A)]	Minderung zu Bestand Tag [dB(A)]	Minderung zu Bestand Nacht [dB(A)]	Förder-berechtigung i.S.d. Richtl.
D	S	12+711	WR	EG	48,1	49,2	-	-	nein	41,4	42,4	-	-	6,7	6,8	nein
				1.OG	50,3	51,3	-	-	nein	43,0	44,1	-	-	7,3	7,2	nein
				2.OG	51,7	52,8	-	-	nein	44,2	45,3	-	-	7,5	7,5	nein
E	O			EG	37,2	38,2	-	-	nein	36,7	37,7	-	-	0,5	0,5	nein
				1.OG	39,9	40,9	-	-	nein	37,4	38,4	-	-	2,5	2,5	nein
				2.OG	41,4	42,4	-	-	nein	38,6	39,6	-	-	2,8	2,8	nein
Brückenfeldstraße 3				Anzahl: 2 WE / Gebäude			Grenzwert: 66	/ 56 dB(A)								
A	NW	14+217	MI	2.OG	55,7	56,7	-	0,7	ja	55,7	56,7	-	0,7	-	-	ja
B	SW	14+216		EG	52,8	53,8	-	-	nein	52,8	53,8	-	-	-	-	nein
				1.OG	53,3	54,3	-	-	nein	53,3	54,3	-	-	-	-	nein
				2.OG	53,9	54,9	-	-	nein	53,9	54,9	-	-	-	-	nein
C	SO	14+222		EG	43,8	44,8	-	-	nein	43,8	44,8	-	-	-	-	nein
				1.OG	45,5	46,5	-	-	nein	45,5	46,5	-	-	-	-	nein
				2.OG	47,7	48,7	-	-	nein	47,7	48,7	-	-	-	-	nein
D	NO			EG	47,6	48,6	-	-	nein	47,6	48,6	-	-	-	-	nein
				1.OG	50,1	51,0	-	-	nein	50,1	51,0	-	-	-	-	nein
				2.OG	53,5	54,4	-	-	nein	53,5	54,4	-	-	-	-	nein
Brückenfeldstraße 16				Anzahl: 2 WE / Gebäude			Grenzwert: 72	/ 62 dB(A)								
A	O	16+550	GE	EG	64,0	65,0	-	3,0	ja	64,0	65,0	-	3,0	-	-	ja
				1.OG	66,1	67,0	-	5,0	ja	66,1	67,0	-	5,0	-	-	ja
B	N	16+545		EG	53,1	54,1	-	-	nein	53,1	54,1	-	-	-	-	nein
				1.OG	57,6	58,6	-	-	nein	57,6	58,6	-	-	-	-	nein
C	W	16+537		EG	60,9	61,8	-	-	nein	60,9	61,8	-	-	-	-	nein
				1.OG	62,3	63,1	-	1,1	ja	62,2	63,1	-	1,1	0,1	-	ja
D	SW	16+538		EG	64,9	65,8	-	3,8	ja	64,9	65,8	-	3,8	-	-	ja
				1.OG	66,4	67,2	-	5,2	ja	66,3	67,2	-	5,2	0,1	-	ja
E	S	16+544		EG	66,2	67,1	-	5,1	ja	66,2	67,1	-	5,1	-	-	ja
				1.OG	67,8	68,7	-	6,7	ja	67,8	68,7	-	6,7	-	-	ja
Brucknerstraße 1				Anzahl: 2 WE / Gebäude			Grenzwert: 66	/ 56 dB(A)								
A	W	17+183	MI	1.OG	42,5	43,7	-	-	nein	42,5	43,7	-	-	-	-	nein
				2.OG	43,3	44,5	-	-	nein	43,3	44,5	-	-	-	-	nein
B	N	17+182		1.OG	42,4	43,6	-	-	nein	42,4	43,6	-	-	-	-	nein
				2.OG	42,5	43,7	-	-	nein	42,5	43,7	-	-	-	-	nein
C	W	17+181		EG	52,8	53,8	-	-	nein	52,8	53,8	-	-	-	-	nein
				1.OG	52,1	53,1	-	-	nein	52,1	53,1	-	-	-	-	nein
				2.OG	54,3	55,3	-	-	nein	54,3	55,3	-	-	-	-	nein
D	S	17+182		EG	51,2	52,2	-	-	nein	51,2	52,2	-	-	-	-	nein
				1.OG	52,6	53,7	-	-	nein	52,6	53,7	-	-	-	-	nein
				2.OG	55,3	56,3	-	0,3	ja	55,3	56,3	-	0,3	-	-	ja

Fassade	Richtung	Stationier. [km]	Nutzung	Geschoß	Bestand ohne Lärmschutz LrT [dB(A)]	Bestand ohne Lärmschutz LrN [dB(A)]	Überschreitung IGW Tag [dB(A)]	Überschreitung IGW Nacht [dB(A)]	Förder-berechtigung ohne LS	Bestand mit Lärmschutz LrT [dB(A)]	Bestand mit Lärmschutz LrN [dB(A)]	Überschreitung IGW Tag [dB(A)]	Überschreitung IGW Nacht [dB(A)]	Minderung zu Bestand Tag [dB(A)]	Minderung zu Bestand Nacht [dB(A)]	Förder-berechtigung i.S.d. Richtl.
E	W	17+183	MI	EG	51,9	52,9	-	-	nein	51,9	52,9	-	-	-	-	nein
				1.OG	53,1	54,1	-	-	nein	53,1	54,1	-	-	-	-	nein
				2.OG	55,6	56,6	-	0,6	ja	55,6	56,6	-	0,6	-	-	ja
F	S	17+189		EG	51,1	52,3	-	-	nein	51,1	52,3	-	-	-	-	nein
				1.OG	53,0	54,2	-	-	nein	53,0	54,2	-	-	-	-	nein
				2.OG	55,6	56,8	-	0,8	ja	55,6	56,8	-	0,8	-	-	ja
G	O	17+194		EG	47,9	49,1	-	-	nein	47,9	49,1	-	-	-	-	nein
				1.OG	50,2	51,5	-	-	nein	50,2	51,5	-	-	-	-	nein
				2.OG	52,0	53,2	-	-	nein	52,0	53,2	-	-	-	-	nein
H	N	17+189		EG	43,2	44,4	-	-	nein	43,2	44,4	-	-	-	-	nein
				1.OG	44,6	45,9	-	-	nein	44,6	45,9	-	-	-	-	nein
				2.OG	45,7	47,0	-	-	nein	45,7	47,0	-	-	-	-	nein
Brühlstraße 1				Anzahl: 2 WE / Gebäude			Grenzwert: 64	/ 54 dB(A)								
A	S	13+275	WA	EG	52,0	53,0	-	-	nein	51,6	52,6	-	-	0,4	0,4	nein
				1.OG	52,5	53,5	-	-	nein	51,9	53,0	-	-	0,6	0,5	nein
B		13+274		EG	52,5	53,6	-	-	nein	52,2	53,2	-	-	0,3	0,4	nein
				1.OG	53,1	54,2	-	0,2	ja	52,7	53,7	-	-	0,4	0,5	nein
C	O	13+270		EG	51,0	52,0	-	-	nein	51,0	52,0	-	-	-	-	nein
				1.OG	51,6	52,6	-	-	nein	51,4	52,4	-	-	0,2	0,2	nein
D		13+257		EG	46,2	47,2	-	-	nein	45,6	46,6	-	-	0,6	0,6	nein
				1.OG	47,0	48,0	-	-	nein	45,7	46,7	-	-	1,3	1,3	nein
E	N	13+252		EG	46,6	47,6	-	-	nein	45,1	46,1	-	-	1,5	1,5	nein
				1.OG	48,9	49,9	-	-	nein	46,1	47,1	-	-	2,8	2,8	nein
F				1.OG	52,7	53,7	-	-	nein	48,8	49,8	-	-	3,9	3,9	nein
G				EG	50,2	51,2	-	-	nein	47,2	48,3	-	-	3,0	2,9	nein
				1.OG	54,8	55,8	-	1,8	ja	49,9	51,0	-	-	4,9	4,8	nein
H	W	13+255		EG	52,2	53,3	-	-	nein	47,7	48,7	-	-	4,5	4,6	nein
				1.OG	55,7	56,8	-	2,8	ja	51,0	52,0	-	-	4,7	4,8	nein
I	S	13+258		EG	49,1	50,1	-	-	nein	46,4	47,4	-	-	2,7	2,7	nein
				1.OG	51,8	52,8	-	-	nein	47,8	48,9	-	-	4,0	3,9	nein
J	W	13+260		EG	49,9	51,0	-	-	nein	46,9	47,9	-	-	3,0	3,1	nein
				1.OG	53,4	54,4	-	0,4	ja	48,7	49,8	-	-	4,7	4,6	nein
K	N	13+265		EG	53,0	54,0	-	-	nein	48,2	49,2	-	-	4,8	4,8	nein
				1.OG	55,3	56,3	-	2,3	ja	50,4	51,5	-	-	4,9	4,8	nein
L	W	13+267		EG	52,0	53,0	-	-	nein	47,2	48,3	-	-	4,8	4,7	nein
				1.OG	54,7	55,7	-	1,7	ja	49,7	50,8	-	-	5,0	4,9	nein
M		13+272		EG	50,4	51,4	-	-	nein	46,7	47,8	-	-	3,7	3,6	nein
				1.OG	52,9	54,0	-	-	nein	48,7	49,8	-	-	4,2	4,2	nein
Brühlstraße 3				Anzahl: 2 WE / Gebäude			Grenzwert: 64	/ 54 dB(A)								
A	N	13+236	WA	2.OG	54,7	55,7	-	1,7	ja	50,9	51,9	-	-	3,8	3,8	nein

Fassade	Richtung	Stationier. [km]	Nutzung	Geschoß	Bestand ohne Lärmschutz LrT [dB(A)]	Bestand ohne Lärmschutz LrN [dB(A)]	Überschreitung IGW Tag [dB(A)]	Überschreitung IGW Nacht [dB(A)]	Förder-berechtigung ohne LS	Bestand mit Lärmschutz LrT [dB(A)]	Bestand mit Lärmschutz LrN [dB(A)]	Überschreitung IGW Tag [dB(A)]	Überschreitung IGW Nacht [dB(A)]	Minderung zu Bestand Tag [dB(A)]	Minderung zu Bestand Nacht [dB(A)]	Förder-berechtigung i.S.d. Richtl.
B	N	13+236	WA	2.OG	55,9	56,9	-	2,9	ja	51,4	52,4	-	-	4,5	4,5	nein
C		13+237		2.OG	56,2	57,2	-	3,2	ja	51,6	52,7	-	-	4,6	4,5	nein
D	W	13+240		EG	55,3	56,3	-	2,3	ja	49,6	50,7	-	-	5,7	5,6	nein
				1.OG	55,7	56,7	-	2,7	ja	50,9	52,0	-	-	4,8	4,7	nein
				2.OG	57,3	58,3	-	4,3	ja	53,2	54,3	-	0,3	4,1	4,0	ja
E	S	13+244		1.OG	51,0	52,0	-	-	nein	48,0	49,1	-	-	3,0	2,9	nein
				2.OG	53,2	54,2	-	0,2	ja	50,1	51,1	-	-	3,1	3,1	nein
F				EG	46,0	47,1	-	-	nein	45,0	46,1	-	-	1,0	1,0	nein
				1.OG	51,9	52,9	-	-	nein	47,5	48,5	-	-	4,4	4,4	nein
				2.OG	52,3	53,3	-	-	nein	49,1	50,1	-	-	3,2	3,2	nein
G	O	13+240		EG	45,8	46,8	-	-	nein	44,5	45,4	-	-	1,3	1,4	nein
				1.OG	47,2	48,2	-	-	nein	44,7	45,6	-	-	2,5	2,6	nein
				2.OG	48,7	49,7	-	-	nein	45,4	46,4	-	-	3,3	3,3	nein
Brühlstraße 4				Anzahl: 2 WE / Gebäude			Grenzwert: 64	/ 54 dB(A)								
A	W	13+193	WA	EG	45,7	46,7	-	-	nein	44,1	45,1	-	-	1,6	1,6	nein
				1.OG	49,2	50,2	-	-	nein	46,2	47,2	-	-	3,0	3,0	nein
				2.OG	54,4	55,5	-	1,5	ja	50,9	51,9	-	-	3,5	3,6	nein
B	S	13+197		EG	46,5	47,5	-	-	nein	44,9	45,9	-	-	1,6	1,6	nein
				1.OG	47,8	48,8	-	-	nein	45,6	46,6	-	-	2,2	2,2	nein
				2.OG	49,8	50,7	-	-	nein	46,8	47,7	-	-	3,0	3,0	nein
C	O	13+193		EG	43,6	44,6	-	-	nein	43,4	44,3	-	-	0,2	0,3	nein
				1.OG	44,5	45,4	-	-	nein	43,6	44,6	-	-	0,9	0,8	nein
				2.OG	49,6	50,6	-	-	nein	44,4	45,3	-	-	5,2	5,3	nein
D	N	13+188		EG	47,3	48,3	-	-	nein	44,6	45,6	-	-	2,7	2,7	nein
				1.OG	49,9	50,9	-	-	nein	46,3	47,3	-	-	3,6	3,6	nein
				2.OG	52,5	53,5	-	-	nein	48,7	49,7	-	-	3,8	3,8	nein
Brühlstraße 5				Anzahl: 2 WE / Gebäude			Grenzwert: 64	/ 54 dB(A)								
D	O	13+226	WA	EG	46,1	47,1	-	-	nein	45,0	46,0	-	-	1,1	1,1	nein
				1.OG	47,7	48,7	-	-	nein	45,4	46,4	-	-	2,3	2,3	nein
E	N	13+219		EG	49,7	50,7	-	-	nein	45,7	46,7	-	-	4,0	4,0	nein
				1.OG	51,4	52,4	-	-	nein	46,2	47,3	-	-	5,2	5,1	nein
F	W	13+222		EG	52,6	53,6	-	-	nein	48,9	49,9	-	-	3,7	3,7	nein
				1.OG	55,4	56,4	-	2,4	ja	50,4	51,5	-	-	5,0	4,9	nein
G		13+229		EG	53,4	54,5	-	0,5	ja	48,6	49,7	-	-	4,8	4,8	nein
				1.OG	54,7	55,7	-	1,7	ja	50,2	51,3	-	-	4,5	4,4	nein
Brühlstraße 6				Anzahl: 2 WE / Gebäude			Grenzwert: 64	/ 54 dB(A)								
A	S	13+173	WA	EG	45,7	46,7	-	-	nein	44,8	45,8	-	-	0,9	0,9	nein
				1.OG	47,4	48,5	-	-	nein	45,5	46,6	-	-	1,9	1,9	nein
				2.OG	52,2	53,2	-	-	nein	48,0	49,0	-	-	4,2	4,2	nein

Fassade	Richtung	Stationier. [km]	Nutzung	Geschoß	Bestand ohne Lärmschutz LrT [dB(A)]	Bestand ohne Lärmschutz LrN [dB(A)]	Überschreitung IGW Tag [dB(A)]	Überschreitung IGW Nacht [dB(A)]	Förder-berechtigung ohne LS	Bestand mit Lärmschutz LrT [dB(A)]	Bestand mit Lärmschutz LrN [dB(A)]	Überschreitung IGW Tag [dB(A)]	Überschreitung IGW Nacht [dB(A)]	Minderung zu Bestand Tag [dB(A)]	Minderung zu Bestand Nacht [dB(A)]	Förder-berechtigung i.S.d. Richtl.
B	S	13+174	WA	EG	46,2	47,2	-	-	nein	43,9	44,9	-	-	2,3	2,3	nein
				1.OG	47,0	48,0	-	-	nein	44,3	45,2	-	-	2,7	2,8	nein
				2.OG	50,5	51,4	-	-	nein	46,4	47,4	-	-	4,1	4,0	nein
C	O	13+169		EG	48,4	49,4	-	-	nein	44,1	45,2	-	-	4,3	4,2	nein
				1.OG	49,0	50,0	-	-	nein	44,3	45,4	-	-	4,7	4,6	nein
				2.OG	49,4	50,4	-	-	nein	44,8	45,8	-	-	4,6	4,6	nein
D		13+164		EG	43,8	44,8	-	-	nein	43,7	44,7	-	-	0,1	0,1	nein
				1.OG	44,2	45,2	-	-	nein	43,8	44,8	-	-	0,4	0,4	nein
				2.OG	45,1	46,1	-	-	nein	44,1	45,1	-	-	1,0	1,0	nein
E	N	13+162		EG	51,9	52,9	-	-	nein	46,8	47,9	-	-	5,1	5,0	nein
				1.OG	52,4	53,4	-	-	nein	47,1	48,1	-	-	5,3	5,3	nein
				2.OG	52,9	53,9	-	-	nein	47,5	48,5	-	-	5,4	5,4	nein
F		13+163		EG	50,3	51,3	-	-	nein	46,3	47,4	-	-	4,0	3,9	nein
				1.OG	50,7	51,7	-	-	nein	46,6	47,6	-	-	4,1	4,1	nein
				2.OG	51,2	52,2	-	-	nein	46,9	48,0	-	-	4,3	4,2	nein
G	W	13+168		EG	48,0	49,0	-	-	nein	46,1	47,1	-	-	1,9	1,9	nein
				1.OG	49,8	50,8	-	-	nein	46,8	47,8	-	-	3,0	3,0	nein
				2.OG	53,8	54,8	-	0,8	ja	48,5	49,6	-	-	5,3	5,2	nein
Brühlstraße 7				Anzahl: 6 WE / Gebäude			Grenzwert: 64	/ 54 dB(A)								
A	W	13+203	WA	EG	55,8	56,8	-	2,8	ja	49,0	50,0	-	-	6,8	6,8	nein
				1.OG	58,0	59,0	-	5,0	ja	51,7	52,8	-	-	6,3	6,2	nein
				2.OG	60,0	61,0	-	7,0	ja	54,5	55,5	-	1,5	5,5	5,5	ja
B	S	13+211		EG	53,1	54,1	-	0,1	ja	47,0	48,0	-	-	6,1	6,1	nein
				1.OG	53,5	54,5	-	0,5	ja	48,7	49,7	-	-	4,8	4,8	nein
				2.OG	54,9	55,9	-	1,9	ja	50,6	51,6	-	-	4,3	4,3	nein
C	O	13+203		EG	44,7	45,7	-	-	nein	44,2	45,2	-	-	0,5	0,5	nein
				1.OG	45,9	46,9	-	-	nein	44,5	45,5	-	-	1,4	1,4	nein
				2.OG	48,9	49,9	-	-	nein	45,3	46,3	-	-	3,6	3,6	nein
D	N	13+192		EG	50,3	51,3	-	-	nein	45,7	46,7	-	-	4,6	4,6	nein
				1.OG	53,4	54,4	-	0,4	ja	47,1	48,2	-	-	6,3	6,2	nein
				2.OG	58,2	59,2	-	5,2	ja	53,4	54,4	-	0,4	4,8	4,8	ja
Brühlstraße 10				Anzahl: 6 WE / Gebäude			Grenzwert: 64	/ 54 dB(A)								
A	SO	13+164	WA	EG	43,5	44,5	-	-	nein	42,8	43,8	-	-	0,7	0,7	nein
				1.OG	44,9	45,9	-	-	nein	43,5	44,4	-	-	1,4	1,5	nein
				2.OG	47,2	48,2	-	-	nein	44,9	45,9	-	-	2,3	2,3	nein
B	NO	13+157		EG	43,8	44,8	-	-	nein	42,9	43,9	-	-	0,9	0,9	nein
				1.OG	44,6	45,6	-	-	nein	42,8	43,8	-	-	1,8	1,8	nein
				2.OG	46,4	47,4	-	-	nein	42,9	43,9	-	-	3,5	3,5	nein
C	NW	13+156		EG	54,0	55,0	-	1,0	ja	47,4	48,5	-	-	6,6	6,5	nein
				1.OG	54,6	55,6	-	1,6	ja	47,9	48,9	-	-	6,7	6,7	nein

Fassade	Richtung	Stationier. [km]	Nutzung	Geschoß	Bestand ohne Lärmschutz LrT [dB(A)]	Bestand ohne Lärmschutz LrN [dB(A)]	Überschreitung IGW Tag [dB(A)]	Überschreitung IGW Nacht [dB(A)]	Förder-berechtigung ohne LS	Bestand mit Lärmschutz LrT [dB(A)]	Bestand mit Lärmschutz LrN [dB(A)]	Überschreitung IGW Tag [dB(A)]	Überschreitung IGW Nacht [dB(A)]	Minderung zu Bestand Tag [dB(A)]	Minderung zu Bestand Nacht [dB(A)]	Förder-berechtigung i.S.d. Richtl.
C	NW	13+156	WA	2.OG	54,9	56,0	-	2,0	ja	48,5	49,6	-	-	6,4	6,4	nein
D	SW	13+162		EG	50,9	52,0	-	-	nein	46,4	47,4	-	-	4,5	4,6	nein
				1.OG	51,6	52,6	-	-	nein	46,7	47,7	-	-	4,9	4,9	nein
				2.OG	52,4	53,4	-	-	nein	47,6	48,6	-	-	4,8	4,8	nein
Brühlstraße 11				Anzahl: 2 WE / Gebäude			Grenzwert: 64	/ 54 dB(A)								
B	S	13+188	WA	EG	50,9	51,9	-	-	nein	45,6	46,6	-	-	5,3	5,3	nein
				1.OG	52,0	53,0	-	-	nein	46,1	47,1	-	-	5,9	5,9	nein
C	O	13+181		EG	45,7	46,7	-	-	nein	44,9	45,9	-	-	0,8	0,8	nein
				1.OG	47,9	48,9	-	-	nein	45,2	46,2	-	-	2,7	2,7	nein
D	N	13+177		EG	53,6	54,6	-	0,6	ja	48,0	49,1	-	-	5,6	5,5	nein
				1.OG	55,0	56,1	-	2,1	ja	50,1	51,2	-	-	4,9	4,9	nein
E	W	13+178		EG	56,1	57,1	-	3,1	ja	49,2	50,3	-	-	6,9	6,8	nein
				1.OG	57,3	58,3	-	4,3	ja	51,5	52,6	-	-	5,8	5,7	nein
F	N	13+179		EG	53,8	54,8	-	0,8	ja	47,2	48,3	-	-	6,6	6,5	nein
				1.OG	55,3	56,3	-	2,3	ja	48,4	49,4	-	-	6,9	6,9	nein
Brühlstraße 13				Anzahl: 2 WE / Gebäude			Grenzwert: 64	/ 54 dB(A)								
B	O	13+179	WA	EG	46,6	47,6	-	-	nein	45,0	46,0	-	-	1,6	1,6	nein
				1.OG	48,3	49,3	-	-	nein	45,3	46,3	-	-	3,0	3,0	nein
C	N	13+177		EG	56,9	57,9	-	3,9	ja	49,7	50,8	-	-	7,2	7,1	nein
				1.OG	58,4	59,4	-	5,4	ja	52,4	53,4	-	-	6,0	6,0	nein
D		13+178		EG	57,3	58,3	-	4,3	ja	50,8	51,9	-	-	6,5	6,4	nein
				1.OG	58,8	59,8	-	5,8	ja	52,9	54,0	-	-	5,9	5,8	nein
E	W	13+179		EG	58,0	59,0	-	5,0	ja	51,5	52,6	-	-	6,5	6,4	nein
				1.OG	59,4	60,4	-	6,4	ja	53,3	54,4	-	0,4	6,1	6,0	ja
F		13+182		EG	58,2	59,2	-	5,2	ja	51,5	52,6	-	-	6,7	6,6	nein
				1.OG	59,3	60,3	-	6,3	ja	53,1	54,2	-	0,2	6,2	6,1	ja
G		13+187		1.OG	59,5	60,5	-	6,5	ja	52,8	53,9	-	-	6,7	6,6	nein
H	S	13+189		EG	52,0	53,0	-	-	nein	47,0	48,1	-	-	5,0	4,9	nein
				1.OG	53,9	54,9	-	0,9	ja	48,3	49,3	-	-	5,6	5,6	nein
Brühlstraße 14				Anzahl: 2 WE / Gebäude			Grenzwert: 64	/ 54 dB(A)								
A	W	13+157	WA	EG	52,7	53,7	-	-	nein	46,8	47,9	-	-	5,9	5,8	nein
				1.OG	54,4	55,4	-	1,4	ja	48,4	49,4	-	-	6,0	6,0	nein
B	S	13+161		EG	44,7	45,7	-	-	nein	42,8	43,8	-	-	1,9	1,9	nein
				1.OG	46,2	47,2	-	-	nein	43,8	44,7	-	-	2,4	2,5	nein
C	O	13+156		EG	49,6	50,6	-	-	nein	43,7	44,7	-	-	5,9	5,9	nein
				1.OG	50,2	51,2	-	-	nein	44,0	45,1	-	-	6,2	6,1	nein
D	N	13+150		EG	54,7	55,7	-	1,7	ja	48,2	49,2	-	-	6,5	6,5	nein
				1.OG	55,3	56,3	-	2,3	ja	49,2	50,2	-	-	6,1	6,1	nein

Fassade	Richtung	Stationier. [km]	Nutzung	Geschoß	Bestand ohne Lärmschutz LrT [dB(A)]	Bestand ohne Lärmschutz LrN [dB(A)]	Überschreitung IGW Tag [dB(A)]	Überschreitung IGW Nacht [dB(A)]	Förderberechtigung ohne LS	Bestand mit Lärmschutz LrT [dB(A)]	Bestand mit Lärmschutz LrN [dB(A)]	Überschreitung IGW Tag [dB(A)]	Überschreitung IGW Nacht [dB(A)]	Minderung zu Bestand Tag [dB(A)]	Minderung zu Bestand Nacht [dB(A)]	Förderberechtigung i.S.d. Richtl.
Brühlstraße 15				Anzahl: 18 WE / Gebäude		Grenzwert: 64	/ 54 dB(A)									
A	W	13+151	WA	EG	44,0	45,0	-	-	nein	43,9	44,9	-	-	0,1	0,1	nein
				1.OG	44,3	45,3	-	-	nein	44,1	45,0	-	-	0,2	0,3	nein
				2.OG	45,6	46,5	-	-	nein	44,5	45,4	-	-	1,1	1,1	nein
				3.OG	47,6	48,6	-	-	nein	45,6	46,5	-	-	2,0	2,1	nein
AA		13+162		EG	60,3	61,3	-	7,3	ja	52,5	53,6	-	-	7,8	7,7	nein
				1.OG	61,3	62,3	-	8,3	ja	55,1	56,2	-	2,2	6,2	6,1	ja
				2.OG	62,2	63,2	-	9,2	ja	56,0	57,1	-	3,1	6,2	6,1	ja
				3.OG	63,1	64,1	-	10,1	ja	56,9	57,9	-	3,9	6,2	6,2	ja
AB		13+166		EG	60,3	61,3	-	7,3	ja	53,0	54,1	-	0,1	7,3	7,2	ja
				1.OG	61,3	62,3	-	8,3	ja	55,4	56,5	-	2,5	5,9	5,8	ja
				2.OG	62,1	63,2	-	9,2	ja	56,4	57,4	-	3,4	5,7	5,8	ja
				3.OG	63,1	64,2	-	10,2	ja	57,3	58,4	-	4,4	5,8	5,8	ja
AC	S	13+169		EG	54,4	55,4	-	1,4	ja	47,0	48,1	-	-	7,4	7,3	nein
				1.OG	55,0	56,0	-	2,0	ja	48,0	49,1	-	-	7,0	6,9	nein
				2.OG	53,9	55,0	-	1,0	ja	49,6	50,7	-	-	4,3	4,3	nein
				3.OG	56,1	57,1	-	3,1	ja	51,6	52,6	-	-	4,5	4,5	nein
AD	O	13+166		EG	45,8	46,8	-	-	nein	44,5	45,4	-	-	1,3	1,4	nein
				1.OG	47,0	48,0	-	-	nein	44,8	45,8	-	-	2,2	2,2	nein
				2.OG	48,8	49,8	-	-	nein	45,7	46,7	-	-	3,1	3,1	nein
				3.OG	49,8	50,8	-	-	nein	46,2	47,2	-	-	3,6	3,6	nein
AE		13+161		EG	44,3	45,3	-	-	nein	44,1	45,1	-	-	0,2	0,2	nein
				1.OG	44,6	45,6	-	-	nein	44,3	45,3	-	-	0,3	0,3	nein
				2.OG	46,0	47,0	-	-	nein	44,8	45,8	-	-	1,2	1,2	nein
				3.OG	46,9	47,9	-	-	nein	44,9	45,9	-	-	2,0	2,0	nein
AF		13+157		EG	44,5	45,5	-	-	nein	44,4	45,4	-	-	0,1	0,1	nein
				1.OG	45,0	46,0	-	-	nein	44,7	45,7	-	-	0,3	0,3	nein
				2.OG	47,0	47,9	-	-	nein	45,6	46,6	-	-	1,4	1,3	nein
				3.OG	48,0	49,0	-	-	nein	46,1	47,0	-	-	1,9	2,0	nein
AG	N	13+155		EG	44,0	45,0	-	-	nein	44,0	45,0	-	-	-	-	nein
				1.OG	44,0	45,0	-	-	nein	44,0	45,0	-	-	-	-	nein
				2.OG	44,0	45,0	-	-	nein	44,0	45,0	-	-	-	-	nein
				3.OG	44,9	45,9	-	-	nein	44,3	45,3	-	-	0,6	0,6	nein
B	S	13+152		EG	44,4	45,4	-	-	nein	44,3	45,2	-	-	0,1	0,2	nein
				1.OG	45,0	46,0	-	-	nein	44,7	45,6	-	-	0,3	0,4	nein
				2.OG	47,2	48,1	-	-	nein	45,7	46,6	-	-	1,5	1,5	nein
				3.OG	49,6	50,5	-	-	nein	46,8	47,7	-	-	2,8	2,8	nein
C		13+150		EG	44,5	45,5	-	-	nein	44,3	45,3	-	-	0,2	0,2	nein
				1.OG	45,4	46,4	-	-	nein	44,8	45,7	-	-	0,6	0,7	nein
				2.OG	47,9	48,8	-	-	nein	45,8	46,8	-	-	2,1	2,0	nein
				3.OG	50,7	51,7	-	-	nein	48,0	48,9	-	-	2,7	2,8	nein

Fassade	Richtung	Stationier. [km]	Nutzung	Geschoß	Bestand ohne Lärmschutz LrT [dB(A)]	Bestand ohne Lärmschutz LrN [dB(A)]	Überschreitung IGW Tag [dB(A)]	Überschreitung IGW Nacht [dB(A)]	Förder-berechtigung ohne LS	Bestand mit Lärmschutz LrT [dB(A)]	Bestand mit Lärmschutz LrN [dB(A)]	Überschreitung IGW Tag [dB(A)]	Überschreitung IGW Nacht [dB(A)]	Minderung zu Bestand Tag [dB(A)]	Minderung zu Bestand Nacht [dB(A)]	Förder-berechtigung i.S.d. Richtl.
D	W	13+153	WA	EG	44,2	45,2	-	-	nein	43,9	44,9	-	-	0,3	0,3	nein
				1.OG	45,2	46,2	-	-	nein	44,3	45,3	-	-	0,9	0,9	nein
				2.OG	48,3	49,3	-	-	nein	45,9	46,9	-	-	2,4	2,4	nein
				3.OG	51,4	52,4	-	-	nein	48,8	49,8	-	-	2,6	2,6	nein
E	S	13+157		EG	45,1	46,1	-	-	nein	44,1	45,0	-	-	1,0	1,1	nein
				1.OG	46,9	47,8	-	-	nein	44,7	45,7	-	-	2,2	2,1	nein
				2.OG	49,3	50,3	-	-	nein	46,8	47,8	-	-	2,5	2,5	nein
				3.OG	51,7	52,7	-	-	nein	49,0	49,9	-	-	2,7	2,8	nein
F	O	13+152		EG	48,3	49,3	-	-	nein	43,9	44,9	-	-	4,4	4,4	nein
				1.OG	48,9	49,9	-	-	nein	44,2	45,1	-	-	4,7	4,8	nein
				2.OG	49,8	50,8	-	-	nein	44,7	45,6	-	-	5,1	5,2	nein
				3.OG	50,5	51,5	-	-	nein	44,6	45,5	-	-	5,9	6,0	nein
G		13+147		EG	47,5	48,5	-	-	nein	43,6	44,7	-	-	3,9	3,8	nein
				1.OG	48,0	49,0	-	-	nein	43,8	44,8	-	-	4,2	4,2	nein
				2.OG	48,8	49,8	-	-	nein	44,1	45,1	-	-	4,7	4,7	nein
				3.OG	49,4	50,4	-	-	nein	43,7	44,7	-	-	5,7	5,7	nein
H		13+138		EG	46,8	47,8	-	-	nein	43,6	44,5	-	-	3,2	3,3	nein
				1.OG	47,7	48,7	-	-	nein	43,8	44,7	-	-	3,9	4,0	nein
				2.OG	48,6	49,5	-	-	nein	44,1	45,1	-	-	4,5	4,4	nein
				3.OG	49,4	50,4	-	-	nein	44,6	45,6	-	-	4,8	4,8	nein
I	N	13+134		EG	59,0	60,1	-	6,1	ja	51,8	52,9	-	-	7,2	7,2	nein
				1.OG	60,2	61,2	-	7,2	ja	53,8	54,8	-	0,8	6,4	6,4	ja
				2.OG	60,6	61,6	-	7,6	ja	54,6	55,6	-	1,6	6,0	6,0	ja
				3.OG	61,0	62,0	-	8,0	ja	55,0	56,0	-	2,0	6,0	6,0	ja
J	W	13+135		EG	60,0	61,0	-	7,0	ja	52,7	53,7	-	-	7,3	7,3	nein
				1.OG	60,9	61,9	-	7,9	ja	54,4	55,5	-	1,5	6,5	6,4	ja
				2.OG	61,3	62,3	-	8,3	ja	55,1	56,1	-	2,1	6,2	6,2	ja
				3.OG	61,7	62,7	-	8,7	ja	55,5	56,6	-	2,6	6,2	6,1	ja
K	N	13+136		EG	58,0	59,0	-	5,0	ja	49,6	50,7	-	-	8,4	8,3	nein
				1.OG	58,9	59,9	-	5,9	ja	50,1	51,2	-	-	8,8	8,7	nein
				2.OG	59,3	60,3	-	6,3	ja	50,7	51,8	-	-	8,6	8,5	nein
				3.OG	59,8	60,8	-	6,8	ja	51,3	52,4	-	-	8,5	8,4	nein
L				EG	59,8	60,8	-	6,8	ja	52,2	53,3	-	-	7,6	7,5	nein
				1.OG	60,8	61,8	-	7,8	ja	54,3	55,4	-	1,4	6,5	6,4	ja
				2.OG	61,3	62,3	-	8,3	ja	55,1	56,1	-	2,1	6,2	6,2	ja
				3.OG	61,7	62,7	-	8,7	ja	55,5	56,6	-	2,6	6,2	6,1	ja
M	W	13+137		EG	56,9	57,9	-	3,9	ja	50,3	51,3	-	-	6,6	6,6	nein
				1.OG	57,6	58,6	-	4,6	ja	51,0	52,0	-	-	6,6	6,6	nein
				2.OG	58,0	59,1	-	5,1	ja	51,7	52,7	-	-	6,3	6,4	nein
				3.OG	58,5	59,5	-	5,5	ja	52,3	53,3	-	-	6,2	6,2	nein
N	N	13+138		EG	53,8	54,8	-	0,8	ja	48,1	49,2	-	-	5,7	5,6	nein

Fassade	Richtung	Stationier. [km]	Nutzung	Geschoß	Bestand ohne Lärmschutz LrT [dB(A)]	Bestand ohne Lärmschutz LrN [dB(A)]	Überschreitung IGW Tag [dB(A)]	Überschreitung IGW Nacht [dB(A)]	Förder-berechtigung ohne LS	Bestand mit Lärmschutz LrT [dB(A)]	Bestand mit Lärmschutz LrN [dB(A)]	Überschreitung IGW Tag [dB(A)]	Überschreitung IGW Nacht [dB(A)]	Minderung zu Bestand Tag [dB(A)]	Minderung zu Bestand Nacht [dB(A)]	Förder-berechtigung i.S.d. Richtl.
N	N	13+138	WA	1.OG	54,3	55,3	-	1,3	ja	48,4	49,4	-	-	5,9	5,9	nein
				2.OG	54,7	55,7	-	1,7	ja	48,7	49,7	-	-	6,0	6,0	nein
				3.OG	55,3	56,3	-	2,3	ja	49,1	50,1	-	-	6,2	6,2	nein
O	O	13+137		EG	52,9	53,9	-	-	nein	45,9	46,9	-	-	7,0	7,0	nein
				1.OG	53,7	54,7	-	0,7	ja	46,0	47,1	-	-	7,7	7,6	nein
				2.OG	54,1	55,1	-	1,1	ja	46,3	47,3	-	-	7,8	7,8	nein
				3.OG	54,7	55,7	-	1,7	ja	46,7	47,8	-	-	8,0	7,9	nein
P	N	13+136		EG	60,2	61,2	-	7,2	ja	52,5	53,6	-	-	7,7	7,6	nein
				1.OG	61,1	62,1	-	8,1	ja	54,7	55,8	-	1,8	6,4	6,3	ja
				2.OG	61,6	62,6	-	8,6	ja	55,4	56,5	-	2,5	6,2	6,1	ja
				3.OG	62,1	63,1	-	9,1	ja	55,9	56,9	-	2,9	6,2	6,2	ja
Q	W	13+137		EG	60,9	61,9	-	7,9	ja	53,2	54,3	-	0,3	7,7	7,6	ja
				1.OG	61,7	62,7	-	8,7	ja	55,2	56,2	-	2,2	6,5	6,5	ja
				2.OG	62,2	63,2	-	9,2	ja	55,8	56,9	-	2,9	6,4	6,3	ja
				3.OG	62,6	63,7	-	9,7	ja	56,4	57,4	-	3,4	6,2	6,3	ja
R	N	13+139		EG	59,0	60,0	-	6,0	ja	50,2	51,3	-	-	8,8	8,7	nein
				1.OG	59,5	60,5	-	6,5	ja	50,6	51,7	-	-	8,9	8,8	nein
				2.OG	60,0	61,0	-	7,0	ja	51,2	52,2	-	-	8,8	8,8	nein
				3.OG	60,5	61,5	-	7,5	ja	51,8	52,9	-	-	8,7	8,6	nein
S		13+138		EG	61,0	62,0	-	8,0	ja	53,0	54,0	-	-	8,0	8,0	nein
				1.OG	61,8	62,8	-	8,8	ja	55,3	56,3	-	2,3	6,5	6,5	ja
				2.OG	62,4	63,4	-	9,4	ja	55,9	57,0	-	3,0	6,5	6,4	ja
				3.OG	62,9	63,9	-	9,9	ja	56,5	57,5	-	3,5	6,4	6,4	ja
T	W	13+142		EG	62,4	63,4	-	9,4	ja	54,4	55,5	-	1,5	8,0	7,9	ja
				1.OG	63,2	64,2	-	10,2	ja	56,6	57,6	-	3,6	6,6	6,6	ja
				2.OG	63,9	64,9	-	10,9	ja	57,2	58,3	-	4,3	6,7	6,6	ja
				3.OG	64,5	65,5	0,5	11,5	ja	57,9	59,0	-	5,0	6,6	6,5	ja
U		13+147		EG	61,7	62,7	-	8,7	ja	53,5	54,6	-	0,6	8,2	8,1	ja
				1.OG	62,6	63,6	-	9,6	ja	55,9	57,0	-	3,0	6,7	6,6	ja
				2.OG	63,2	64,2	-	10,2	ja	56,6	57,6	-	3,6	6,6	6,6	ja
				3.OG	63,9	64,9	-	10,9	ja	57,3	58,3	-	4,3	6,6	6,6	ja
V		13+151		EG	62,0	63,0	-	9,0	ja	53,9	55,0	-	1,0	8,1	8,0	ja
				1.OG	62,7	63,7	-	9,7	ja	56,3	57,4	-	3,4	6,4	6,3	ja
				2.OG	63,4	64,4	-	10,4	ja	57,0	58,1	-	4,1	6,4	6,3	ja
				3.OG	64,1	65,1	0,1	11,1	ja	57,8	58,9	-	4,9	6,3	6,2	ja
W	S	13+153		EG	57,8	58,8	-	4,8	ja	49,1	50,2	-	-	8,7	8,6	nein
				1.OG	58,5	59,5	-	5,5	ja	50,5	51,6	-	-	8,0	7,9	nein
				2.OG	59,6	60,6	-	6,6	ja	51,6	52,7	-	-	8,0	7,9	nein
				3.OG	60,9	61,9	-	7,9	ja	52,9	54,0	-	-	8,0	7,9	nein
X	W	13+155		EG	60,0	61,0	-	7,0	ja	52,0	53,1	-	-	8,0	7,9	nein
				1.OG	60,9	61,9	-	7,9	ja	54,2	55,2	-	1,2	6,7	6,7	ja

Fassade	Richtung	Stationier. [km]	Nutzung	Geschoß	Bestand ohne Lärmschutz LrT [dB(A)]	Bestand ohne Lärmschutz LrN [dB(A)]	Überschreitung IGW Tag [dB(A)]	Überschreitung IGW Nacht [dB(A)]	Förder-berechtigung ohne LS	Bestand mit Lärmschutz LrT [dB(A)]	Bestand mit Lärmschutz LrN [dB(A)]	Überschreitung IGW Tag [dB(A)]	Überschreitung IGW Nacht [dB(A)]	Minderung zu Bestand Tag [dB(A)]	Minderung zu Bestand Nacht [dB(A)]	Förder-berechtigung i.S.d. Richtl.
X	W	13+155	WA	2.OG	61,6	62,6	-	8,6	ja	54,6	55,7	-	1,7	7,0	6,9	ja
				3.OG	62,6	63,6	-	9,6	ja	55,5	56,6	-	2,6	7,1	7,0	ja
Y	N	13+156		EG	62,0	63,0	-	9,0	ja	53,4	54,5	-	0,5	8,6	8,5	ja
				1.OG	62,8	63,8	-	9,8	ja	55,6	56,6	-	2,6	7,2	7,2	ja
				2.OG	63,3	64,3	-	10,3	ja	56,1	57,2	-	3,2	7,2	7,1	ja
				3.OG	64,0	65,0	-	11,0	ja	56,7	57,8	-	3,8	7,3	7,2	ja
Z	W	13+158		EG	61,2	62,2	-	8,2	ja	53,7	54,8	-	0,8	7,5	7,4	ja
				1.OG	62,1	63,1	-	9,1	ja	56,0	57,0	-	3,0	6,1	6,1	ja
				2.OG	62,9	63,9	-	9,9	ja	56,8	57,8	-	3,8	6,1	6,1	ja
				3.OG	63,8	64,8	-	10,8	ja	57,6	58,7	-	4,7	6,2	6,1	ja
Brühlstraße 16				Anzahl: 2 WE / Gebäude			Grenzwert: 64	/ 54 dB(A)								
A	N	13+146	WA	EG	55,3	56,3	-	2,3	ja	47,9	49,0	-	-	7,4	7,3	nein
				1.OG	55,0	56,0	-	2,0	ja	48,9	49,9	-	-	6,1	6,1	nein
B		13+147		EG	55,0	56,0	-	2,0	ja	47,6	48,7	-	-	7,4	7,3	nein
				1.OG	54,7	55,7	-	1,7	ja	48,7	49,8	-	-	6,0	5,9	nein
C	W	13+152		EG	52,1	53,1	-	-	nein	45,6	46,6	-	-	6,5	6,5	nein
				1.OG	53,5	54,5	-	0,5	ja	47,4	48,4	-	-	6,1	6,1	nein
D	S	13+159		EG	45,0	46,0	-	-	nein	43,5	44,4	-	-	1,5	1,6	nein
				1.OG	47,3	48,3	-	-	nein	45,0	46,0	-	-	2,3	2,3	nein
E		13+157		EG	43,5	44,5	-	-	nein	42,8	43,8	-	-	0,7	0,7	nein
				1.OG	45,2	46,1	-	-	nein	43,9	44,8	-	-	1,3	1,3	nein
F	O	13+153		EG	44,8	45,8	-	-	nein	41,9	42,9	-	-	2,9	2,9	nein
				1.OG	48,4	49,4	-	-	nein	42,8	43,9	-	-	5,6	5,5	nein
G		13+148		1.OG	51,3	52,3	-	-	nein	44,1	45,1	-	-	7,2	7,2	nein
Brühlstraße 18				Anzahl: 2 WE / Gebäude			Grenzwert: 64	/ 54 dB(A)								
A	SO	13+147	WA	EG	43,8	44,8	-	-	nein	42,5	43,4	-	-	1,3	1,4	nein
				1.OG	46,2	47,2	-	-	nein	43,4	44,4	-	-	2,8	2,8	nein
B		13+145		EG	44,4	45,3	-	-	nein	42,9	43,8	-	-	1,5	1,5	nein
				1.OG	46,1	47,1	-	-	nein	43,7	44,7	-	-	2,4	2,4	nein
C	NO	13+136		EG	48,0	49,0	-	-	nein	42,8	43,8	-	-	5,2	5,2	nein
				1.OG	48,6	49,6	-	-	nein	43,2	44,3	-	-	5,4	5,3	nein
D	NW	13+134		EG	52,1	53,1	-	-	nein	46,8	47,9	-	-	5,3	5,2	nein
				1.OG	53,4	54,4	-	0,4	ja	48,4	49,5	-	-	5,0	4,9	nein
E	SW	13+144		1.OG	53,6	54,6	-	0,6	ja	48,7	49,7	-	-	4,9	4,9	nein
Brühlstraße 20				Anzahl: 3 WE / Gebäude			Grenzwert: 64	/ 54 dB(A)								
A	SO	13+145	WA	EG	45,0	46,0	-	-	nein	42,9	43,9	-	-	2,1	2,1	nein
				1.OG	47,3	48,3	-	-	nein	44,1	45,1	-	-	3,2	3,2	nein
				2.OG	50,3	51,3	-	-	nein	46,0	47,0	-	-	4,3	4,3	nein
B		13+138		EG	43,4	44,4	-	-	nein	42,1	43,1	-	-	1,3	1,3	nein

Fassade	Richtung	Stationier. [km]	Nutzung	Geschoß	Bestand ohne Lärmschutz LrT [dB(A)]	Bestand ohne Lärmschutz LrN [dB(A)]	Überschreitung IGW Tag [dB(A)]	Überschreitung IGW Nacht [dB(A)]	Förder-berechtigung ohne LS	Bestand mit Lärmschutz LrT [dB(A)]	Bestand mit Lärmschutz LrN [dB(A)]	Überschreitung IGW Tag [dB(A)]	Überschreitung IGW Nacht [dB(A)]	Minderung zu Bestand Tag [dB(A)]	Minderung zu Bestand Nacht [dB(A)]	Förder-berechtigung i.S.d. Richtl.
B	SO	13+138	WA	1.OG	45,7	46,7	-	-	nein	43,4	44,4	-	-	2,3	2,3	nein
				2.OG	47,6	48,6	-	-	nein	45,1	46,0	-	-	2,5	2,6	nein
C	NO	13+136		EG	42,6	43,6	-	-	nein	42,0	43,0	-	-	0,6	0,6	nein
				1.OG	45,8	46,8	-	-	nein	42,6	43,6	-	-	3,2	3,2	nein
				2.OG	49,2	50,2	-	-	nein	42,9	44,0	-	-	6,3	6,2	nein
D	SO	13+133		EG	42,6	43,5	-	-	nein	42,0	43,0	-	-	0,6	0,5	nein
				1.OG	45,2	46,2	-	-	nein	42,3	43,3	-	-	2,9	2,9	nein
				2.OG	48,5	49,5	-	-	nein	42,7	43,7	-	-	5,8	5,8	nein
E	NO	13+128		EG	42,4	43,3	-	-	nein	42,0	42,9	-	-	0,4	0,4	nein
				1.OG	45,8	46,8	-	-	nein	42,5	43,5	-	-	3,3	3,3	nein
				2.OG	49,4	50,4	-	-	nein	42,9	44,0	-	-	6,5	6,4	nein
F	NW	13+127		EG	47,3	48,3	-	-	nein	44,0	45,0	-	-	3,3	3,3	nein
				1.OG	47,5	48,5	-	-	nein	44,1	45,1	-	-	3,4	3,4	nein
				2.OG	48,3	49,3	-	-	nein	44,4	45,4	-	-	3,9	3,9	nein
G				EG	50,2	51,2	-	-	nein	46,7	47,8	-	-	3,5	3,4	nein
				1.OG	51,7	52,7	-	-	nein	47,7	48,8	-	-	4,0	3,9	nein
				2.OG	54,5	55,5	-	1,5	ja	49,0	50,0	-	-	5,5	5,5	nein
H	SW	13+136		EG	44,9	45,9	-	-	nein	43,6	44,6	-	-	1,3	1,3	nein
				1.OG	48,2	49,2	-	-	nein	45,3	46,3	-	-	2,9	2,9	nein
				2.OG	55,0	56,0	-	2,0	ja	50,0	51,0	-	-	5,0	5,0	nein
Brühlstraße 21				Anzahl: 2 WE / Gebäude			Grenzwert: 64	/ 54 dB(A)								
B	SO	13+121	WA	EG	48,3	49,3	-	-	nein	43,5	44,6	-	-	4,8	4,7	nein
				1.OG	49,8	50,8	-	-	nein	43,8	44,8	-	-	6,0	6,0	nein
				2.OG	51,2	52,2	-	-	nein	44,9	45,9	-	-	6,3	6,3	nein
C	SW	13+117		EG	57,2	58,2	-	4,2	ja	49,7	50,8	-	-	7,5	7,4	nein
				1.OG	58,2	59,2	-	5,2	ja	51,7	52,7	-	-	6,5	6,5	nein
				2.OG	58,8	59,8	-	5,8	ja	52,8	53,9	-	-	6,0	5,9	nein
D	NW	13+111		EG	56,9	57,9	-	3,9	ja	49,3	50,4	-	-	7,6	7,5	nein
				1.OG	58,0	59,0	-	5,0	ja	51,3	52,3	-	-	6,7	6,7	nein
				2.OG	58,6	59,6	-	5,6	ja	52,4	53,5	-	-	6,2	6,1	nein
Brühlstraße 23				Anzahl: 2 WE / Gebäude			Grenzwert: 64	/ 54 dB(A)								
A	SO	13+119	WA	1.OG	48,2	49,2	-	-	nein	44,8	45,8	-	-	3,4	3,4	nein
				2.OG	49,9	50,8	-	-	nein	45,8	46,8	-	-	4,1	4,0	nein
B		13+120		EG	47,7	48,7	-	-	nein	44,3	45,4	-	-	3,4	3,3	nein
				1.OG	48,8	49,8	-	-	nein	44,5	45,5	-	-	4,3	4,3	nein
				2.OG	50,4	51,4	-	-	nein	45,7	46,6	-	-	4,7	4,8	nein
D	NW	13+109		EG	56,9	57,9	-	3,9	ja	49,9	50,9	-	-	7,0	7,0	nein
				1.OG	57,8	58,8	-	4,8	ja	51,2	52,2	-	-	6,6	6,6	nein
				2.OG	58,5	59,5	-	5,5	ja	52,3	53,3	-	-	6,2	6,2	nein

Fassade	Richtung	Stationier. [km]	Nutzung	Geschoß	Bestand ohne Lärmschutz LrT [dB(A)]	Bestand ohne Lärmschutz LrN [dB(A)]	Überschreitung IGW Tag [dB(A)]	Überschreitung IGW Nacht [dB(A)]	Förderberechtigung ohne LS	Bestand mit Lärmschutz LrT [dB(A)]	Bestand mit Lärmschutz LrN [dB(A)]	Überschreitung IGW Tag [dB(A)]	Überschreitung IGW Nacht [dB(A)]	Minderung zu Bestand Tag [dB(A)]	Minderung zu Bestand Nacht [dB(A)]	Förderberechtigung i.S.d. Richtl.
Brühlstraße 25				Anzahl: 2 WE / Gebäude			Grenzwert: 64	/ 54 dB(A)								
A	SO	13+117	WA	EG	44,0	45,0	-	-	nein	42,0	43,0	-	-	2,0	2,0	nein
				1.OG	47,5	48,5	-	-	nein	43,5	44,5	-	-	4,0	4,0	nein
				2.OG	49,3	50,3	-	-	nein	44,8	45,8	-	-	4,5	4,5	nein
B		13+118		1.OG	48,2	49,2	-	-	nein	44,3	45,3	-	-	3,9	3,9	nein
				2.OG	49,7	50,7	-	-	nein	45,0	46,0	-	-	4,7	4,7	nein
D	NW	13+107		EG	56,7	57,7	-	3,7	ja	49,8	50,8	-	-	6,9	6,9	nein
				1.OG	57,7	58,7	-	4,7	ja	51,1	52,2	-	-	6,6	6,5	nein
				2.OG	58,3	59,3	-	5,3	ja	52,1	53,2	-	-	6,2	6,1	nein
Brühlstraße 27				Anzahl: 2 WE / Gebäude			Grenzwert: 64	/ 54 dB(A)								
A	SO	13+115	WA	EG	45,2	46,2	-	-	nein	42,7	43,7	-	-	2,5	2,5	nein
				1.OG	47,1	48,1	-	-	nein	43,3	44,3	-	-	3,8	3,8	nein
				2.OG	49,1	50,1	-	-	nein	44,7	45,7	-	-	4,4	4,4	nein
C	NW	13+105		EG	56,5	57,5	-	3,5	ja	49,6	50,6	-	-	6,9	6,9	nein
				1.OG	57,5	58,5	-	4,5	ja	50,9	52,0	-	-	6,6	6,5	nein
				2.OG	58,1	59,1	-	5,1	ja	52,0	53,0	-	-	6,1	6,1	nein
Brühlstraße 29				Anzahl: 2 WE / Gebäude			Grenzwert: 64	/ 54 dB(A)								
A	SO	13+113	WA	EG	45,9	46,9	-	-	nein	42,4	43,5	-	-	3,5	3,4	nein
				1.OG	47,5	48,5	-	-	nein	43,1	44,2	-	-	4,4	4,3	nein
				2.OG	49,2	50,2	-	-	nein	44,6	45,5	-	-	4,6	4,7	nein
C	NW	13+103		EG	56,4	57,4	-	3,4	ja	49,4	50,5	-	-	7,0	6,9	nein
				1.OG	57,4	58,4	-	4,4	ja	50,8	51,9	-	-	6,6	6,5	nein
				2.OG	57,9	59,0	-	5,0	ja	51,8	52,8	-	-	6,1	6,2	nein
E	NO	13+111		EG	42,1	43,1	-	-	nein	41,2	42,2	-	-	0,9	0,9	nein
				1.OG	44,9	45,9	-	-	nein	41,5	42,5	-	-	3,4	3,4	nein
				2.OG	46,7	47,7	-	-	nein	42,0	43,0	-	-	4,7	4,7	nein
Brühlstraße 31				Anzahl: 2 WE / Gebäude			Grenzwert: 64	/ 54 dB(A)								
A	NW	13+098	WA	EG	55,9	56,9	-	2,9	ja	49,4	50,5	-	-	6,5	6,4	nein
				1.OG	57,0	58,0	-	4,0	ja	50,6	51,7	-	-	6,4	6,3	nein
				2.OG	57,6	58,6	-	4,6	ja	51,6	52,6	-	-	6,0	6,0	nein
B	NO	13+102		EG	42,7	43,7	-	-	nein	41,3	42,3	-	-	1,4	1,4	nein
				1.OG	48,0	49,0	-	-	nein	42,2	43,3	-	-	5,8	5,7	nein
				2.OG	49,7	50,7	-	-	nein	42,9	43,9	-	-	6,8	6,8	nein
C	SO	13+107		EG	46,9	47,9	-	-	nein	42,5	43,5	-	-	4,4	4,4	nein
				1.OG	48,9	49,9	-	-	nein	43,7	44,7	-	-	5,2	5,2	nein
				2.OG	50,3	51,3	-	-	nein	44,3	45,2	-	-	6,0	6,1	nein
D		13+110		EG	42,1	43,0	-	-	nein	41,3	42,3	-	-	0,8	0,7	nein
				1.OG	44,5	45,5	-	-	nein	42,0	43,0	-	-	2,5	2,5	nein
				2.OG	46,4	47,3	-	-	nein	42,9	43,8	-	-	3,5	3,5	nein

Fassade	Richtung	Stationier. [km]	Nutzung	Geschoß	Bestand ohne Lärmschutz LrT [dB(A)]	Bestand ohne Lärmschutz LrN [dB(A)]	Überschreitung IGW Tag [dB(A)]	Überschreitung IGW Nacht [dB(A)]	Förderberechtigung ohne LS	Bestand mit Lärmschutz LrT [dB(A)]	Bestand mit Lärmschutz LrN [dB(A)]	Überschreitung IGW Tag [dB(A)]	Überschreitung IGW Nacht [dB(A)]	Minderung zu Bestand Tag [dB(A)]	Minderung zu Bestand Nacht [dB(A)]	Förderberechtigung i.S.d. Richtl.
Carl-Benz-Straße 4				Anzahl: 2 WE / Gebäude			Grenzwert: 66	/ 56 dB(A)								
A	O	15+859	MI	EG	74,0	75,4	8,0	19,4	ja	74,0	75,4	8,0	19,4	-	-	ja
				1.OG	74,5	75,9	8,5	19,9	ja	74,5	75,9	8,5	19,9	-	-	ja
				2.OG	74,4	75,8	8,4	19,8	ja	74,4	75,8	8,4	19,8	-	-	ja
B	N	15+854		EG	68,5	69,9	2,5	13,9	ja	68,5	69,9	2,5	13,9	-	-	ja
				1.OG	70,5	71,9	4,5	15,9	ja	70,5	71,9	4,5	15,9	-	-	ja
				2.OG	70,1	71,5	4,1	15,5	ja	70,1	71,5	4,1	15,5	-	-	ja
C	W	15+859		EG	52,2	53,6	-	-	nein	52,2	53,6	-	-	-	-	nein
				1.OG	54,4	55,9	-	-	nein	54,4	55,9	-	-	-	-	nein
				2.OG	55,1	56,5	-	0,5	ja	55,1	56,5	-	0,5	-	-	ja
D	S	15+864		EG	70,2	71,6	4,2	15,6	ja	70,2	71,6	4,2	15,6	-	-	ja
				1.OG	71,1	72,5	5,1	16,5	ja	71,1	72,5	5,1	16,5	-	-	ja
				2.OG	71,1	72,5	5,1	16,5	ja	71,1	72,5	5,1	16,5	-	-	ja
Carl-Benz-Straße 5				Anzahl: 3 WE / Gebäude			Grenzwert: 66	/ 56 dB(A)								
A	S	15+836	MI	1.OG	68,6	70,0	2,6	14,0	ja	68,6	70,0	2,6	14,0	-	-	ja
				2.OG	69,3	70,7	3,3	14,7	ja	69,3	70,7	3,3	14,7	-	-	ja
B		15+834		EG	69,5	70,9	3,5	14,9	ja	69,5	70,9	3,5	14,9	-	-	ja
				1.OG	70,0	71,4	4,0	15,4	ja	70,0	71,4	4,0	15,4	-	-	ja
				2.OG	70,4	71,8	4,4	15,8	ja	70,4	71,8	4,4	15,8	-	-	ja
C	O	15+828		EG	71,0	72,4	5,0	16,4	ja	71,0	72,4	5,0	16,4	-	-	ja
				1.OG	72,3	73,7	6,3	17,7	ja	72,3	73,7	6,3	17,7	-	-	ja
				2.OG	72,8	74,2	6,8	18,2	ja	72,8	74,2	6,8	18,2	-	-	ja
D	N	15+823		EG	63,5	64,9	-	8,9	ja	63,5	64,9	-	8,9	-	-	ja
				1.OG	65,9	67,3	-	11,3	ja	65,9	67,3	-	11,3	-	-	ja
				2.OG	67,3	68,7	1,3	12,7	ja	67,3	68,7	1,3	12,7	-	-	ja
E	W	15+826		EG	49,7	51,1	-	-	nein	49,7	51,1	-	-	-	-	nein
				1.OG	52,2	53,6	-	-	nein	52,2	53,6	-	-	-	-	nein
				2.OG	54,0	55,4	-	-	nein	54,0	55,4	-	-	-	-	nein
F		15+829		EG	48,6	50,0	-	-	nein	48,6	50,0	-	-	-	-	nein
				1.OG	50,5	51,9	-	-	nein	50,5	51,9	-	-	-	-	nein
				2.OG	51,7	53,0	-	-	nein	51,7	53,0	-	-	-	-	nein
G		15+834		EG	48,8	50,2	-	-	nein	48,8	50,2	-	-	-	-	nein
				1.OG	52,9	54,3	-	-	nein	52,9	54,3	-	-	-	-	nein
				2.OG	55,0	56,4	-	0,4	ja	55,0	56,4	-	0,4	-	-	ja
Carl-Ludwig-Schleich-Straße 1				Anzahl: 2 WE / Gebäude			Grenzwert: 64	/ 54 dB(A)								
A	O	15+703	WA	EG	55,3	56,6	-	2,6	ja	55,3	56,6	-	2,6	-	-	ja
				1.OG	57,4	58,7	-	4,7	ja	57,4	58,7	-	4,7	-	-	ja
B	N	15+698		EG	50,7	51,7	-	-	nein	50,7	51,7	-	-	-	-	nein
				1.OG	52,3	53,2	-	-	nein	52,3	53,2	-	-	-	-	nein

Fassade	Richtung	Stationier. [km]	Nutzung	Geschoß	Bestand ohne Lärmschutz LrT [dB(A)]	Bestand ohne Lärmschutz LrN [dB(A)]	Überschreitung IGW Tag [dB(A)]	Überschreitung IGW Nacht [dB(A)]	Förder-berechtigung ohne LS	Bestand mit Lärmschutz LrT [dB(A)]	Bestand mit Lärmschutz LrN [dB(A)]	Überschreitung IGW Tag [dB(A)]	Überschreitung IGW Nacht [dB(A)]	Minderung zu Bestand Tag [dB(A)]	Minderung zu Bestand Nacht [dB(A)]	Förder-berechtigung i.S.d. Richtl.
C	W	15+703	WA	EG	52,1	53,4	-	-	nein	52,1	53,4	-	-	-	-	nein
				1.OG	52,9	54,3	-	0,3	ja	52,9	54,3	-	0,3	-	-	ja
D	S	15+704		EG	55,1	56,5	-	2,5	ja	55,1	56,5	-	2,5	-	-	ja
				1.OG	56,2	57,6	-	3,6	ja	56,2	57,6	-	3,6	-	-	ja
E	W	15+706		EG	52,1	53,5	-	-	nein	52,1	53,5	-	-	-	-	nein
				1.OG	53,1	54,5	-	0,5	ja	53,1	54,5	-	0,5	-	-	ja
F	S	15+708		EG	56,8	58,1	-	4,1	ja	56,8	58,1	-	4,1	-	-	ja
				1.OG	58,2	59,6	-	5,6	ja	58,2	59,6	-	5,6	-	-	ja
Carl-Ludwig-Schleich-Straße 2				Anzahl: 2 WE / Gebäude			Grenzwert: 64	/ 54 dB(A)								
A	S	15+746	WA	EG	63,6	65,0	-	11,0	ja	63,6	65,0	-	11,0	-	-	ja
B	O	15+745		EG	66,7	68,1	2,7	14,1	ja	66,7	68,1	2,7	14,1	-	-	ja
C	S	15+744		EG	65,5	66,9	1,5	12,9	ja	65,5	66,9	1,5	12,9	-	-	ja
D	O	15+737		EG	63,0	64,5	-	10,5	ja	63,0	64,5	-	10,5	-	-	ja
E	N	15+731		EG	50,4	51,7	-	-	nein	50,4	51,7	-	-	-	-	nein
F	W	15+739		EG	48,9	50,3	-	-	nein	48,9	50,3	-	-	-	-	nein
Carl-Ludwig-Schleich-Straße 3				Anzahl: 2 WE / Gebäude			Grenzwert: 64	/ 54 dB(A)								
A	N	15+704	WA	1.OG	48,6	49,3	-	-	nein	48,6	49,3	-	-	-	-	nein
B				1.OG	48,4	49,0	-	-	nein	48,4	49,0	-	-	-	-	nein
C		15+705		1.OG	48,9	49,6	-	-	nein	48,9	49,6	-	-	-	-	nein
D				1.OG	48,8	49,5	-	-	nein	48,8	49,5	-	-	-	-	nein
E	W	15+707		EG	44,3	45,6	-	-	nein	44,3	45,6	-	-	-	-	nein
				1.OG	45,5	46,7	-	-	nein	45,5	46,7	-	-	-	-	nein
F	N	15+710		EG	44,1	45,5	-	-	nein	44,1	45,5	-	-	-	-	nein
				1.OG	46,3	47,6	-	-	nein	46,3	47,6	-	-	-	-	nein
G	W	15+712		EG	44,1	45,4	-	-	nein	44,1	45,4	-	-	-	-	nein
				1.OG	45,3	46,5	-	-	nein	45,3	46,5	-	-	-	-	nein
I	O	15+709		EG	55,6	57,0	-	3,0	ja	55,6	57,0	-	3,0	-	-	ja
				1.OG	56,2	57,5	-	3,5	ja	56,2	57,5	-	3,5	-	-	ja
Carl-Ludwig-Schleich-Straße 3/1				Anzahl: 2 WE / Gebäude			Grenzwert: 64	/ 54 dB(A)								
B	W	15+717	WA	EG	44,5	45,9	-	-	nein	44,5	45,9	-	-	-	-	nein
				1.OG	45,6	46,9	-	-	nein	45,6	46,9	-	-	-	-	nein
C		15+723		EG	44,6	46,0	-	-	nein	44,6	46,0	-	-	-	-	nein
				1.OG	45,2	46,5	-	-	nein	45,2	46,5	-	-	-	-	nein
D	S	15+725		EG	45,4	46,8	-	-	nein	45,4	46,8	-	-	-	-	nein
				1.OG	47,5	48,9	-	-	nein	47,5	48,9	-	-	-	-	nein
F	O	15+718		EG	56,4	57,8	-	3,8	ja	56,4	57,8	-	3,8	-	-	ja
				1.OG	57,4	58,7	-	4,7	ja	57,4	58,7	-	4,7	-	-	ja
Carl-Ludwig-Schleich-Straße 3/2				Anzahl: 2 WE / Gebäude			Grenzwert: 64	/ 54 dB(A)								
B	W	15+728	WA	EG	44,7	46,1	-	-	nein	44,7	46,1	-	-	-	-	nein

Fassade	Richtung	Stationier. [km]	Nutzung	Geschoß	Bestand ohne Lärmschutz LrT [dB(A)]	Bestand ohne Lärmschutz LrN [dB(A)]	Überschreitung IGW Tag [dB(A)]	Überschreitung IGW Nacht [dB(A)]	Förder-berechtigung ohne LS	Bestand mit Lärmschutz LrT [dB(A)]	Bestand mit Lärmschutz LrN [dB(A)]	Überschreitung IGW Tag [dB(A)]	Überschreitung IGW Nacht [dB(A)]	Minderung zu Bestand Tag [dB(A)]	Minderung zu Bestand Nacht [dB(A)]	Förder-berechtigung i.S.d. Richtl.
B	W	15+728	WA	1.OG	44,8	46,2	-	-	nein	44,8	46,2	-	-	-	-	nein
C	N	15+730		EG	44,5	45,9	-	-	nein	44,5	45,9	-	-	-	-	nein
				1.OG	44,8	46,2	-	-	nein	44,8	46,2	-	-	-	-	nein
D	W	15+733		EG	47,7	49,0	-	-	nein	47,7	49,0	-	-	-	-	nein
				1.OG	48,1	49,5	-	-	nein	48,1	49,5	-	-	-	-	nein
E	S	15+735		EG	48,8	50,2	-	-	nein	48,8	50,2	-	-	-	-	nein
				1.OG	49,8	51,2	-	-	nein	49,8	51,2	-	-	-	-	nein
G	O	15+729		EG	56,6	57,9	-	3,9	ja	56,6	57,9	-	3,9	-	-	ja
				1.OG	58,0	59,4	-	5,4	ja	58,0	59,4	-	5,4	-	-	ja
Carl-Ludwig-Schleich-Straße 3/3				Anzahl: 2 WE / Gebäude			Grenzwert: 64	/ 54 dB(A)								
B	W	15+737	WA	EG	46,3	47,7	-	-	nein	46,3	47,7	-	-	-	-	nein
				1.OG	47,4	48,7	-	-	nein	47,4	48,7	-	-	-	-	nein
C	N	15+739		EG	44,9	46,3	-	-	nein	44,9	46,3	-	-	-	-	nein
				1.OG	45,2	46,6	-	-	nein	45,2	46,6	-	-	-	-	nein
D	W	15+743		EG	47,1	48,5	-	-	nein	47,1	48,5	-	-	-	-	nein
				1.OG	48,8	50,2	-	-	nein	48,8	50,2	-	-	-	-	nein
E	S	15+744		EG	56,3	57,7	-	3,7	ja	56,3	57,7	-	3,7	-	-	ja
				1.OG	58,2	59,6	-	5,6	ja	58,2	59,6	-	5,6	-	-	ja
F	O	15+738		EG	56,5	57,9	-	3,9	ja	56,5	57,9	-	3,9	-	-	ja
				1.OG	58,6	60,0	-	6,0	ja	58,6	60,0	-	6,0	-	-	ja
Carl-Ludwig-Schleich-Straße 4				Anzahl: 2 WE / Gebäude			Grenzwert: 64	/ 54 dB(A)								
A	S	15+705	WA	EG	57,5	58,9	-	4,9	ja	57,5	58,9	-	4,9	-	-	ja
B		15+703		EG	60,6	62,0	-	8,0	ja	60,6	62,0	-	8,0	-	-	ja
C	O	15+695		EG	65,3	66,8	1,3	12,8	ja	65,3	66,8	1,3	12,8	-	-	ja
D	N	15+689		EG	54,8	56,1	-	2,1	ja	54,8	56,1	-	2,1	-	-	ja
E	W	15+697		EG	48,5	49,8	-	-	nein	48,5	49,8	-	-	-	-	nein
Danziger Straße 1				Anzahl: 2 WE / Gebäude			Grenzwert: 64	/ 54 dB(A)								
A	N	12+866	WR	1.OG	51,1	52,1	-	-	nein	46,1	47,2	-	-	5,0	4,9	nein
B		12+865		1.UG	48,1	49,1	-	-	nein	40,7	41,8	-	-	7,4	7,3	nein
				EG	51,6	52,6	-	-	nein	44,9	46,0	-	-	6,7	6,6	nein
				1.OG	51,4	52,4	-	-	nein	46,5	47,5	-	-	4,9	4,9	nein
C	W	12+868		1.UG	48,3	49,3	-	-	nein	41,7	42,8	-	-	6,6	6,5	nein
				EG	52,4	53,5	-	-	nein	46,0	47,0	-	-	6,4	6,5	nein
				1.OG	54,2	55,2	-	1,2	ja	49,0	50,0	-	-	5,2	5,2	nein
D	N	12+870		1.UG	49,1	50,1	-	-	nein	42,3	43,3	-	-	6,8	6,8	nein
				EG	52,2	53,2	-	-	nein	45,3	46,4	-	-	6,9	6,8	nein
				1.OG	53,9	54,9	-	0,9	ja	48,7	49,7	-	-	5,2	5,2	nein
E	W	12+874		1.UG	46,7	47,7	-	-	nein	43,2	44,1	-	-	3,5	3,6	nein
				EG	52,5	53,5	-	-	nein	46,9	47,9	-	-	5,6	5,6	nein

Fassade	Richtung	Stationier. [km]	Nutzung	Geschoß	Bestand ohne Lärmschutz LrT [dB(A)]	Bestand ohne Lärmschutz LrN [dB(A)]	Überschreitung IGW Tag [dB(A)]	Überschreitung IGW Nacht [dB(A)]	Förder-berechtigung ohne LS	Bestand mit Lärmschutz LrT [dB(A)]	Bestand mit Lärmschutz LrN [dB(A)]	Überschreitung IGW Tag [dB(A)]	Überschreitung IGW Nacht [dB(A)]	Minderung zu Bestand Tag [dB(A)]	Minderung zu Bestand Nacht [dB(A)]	Förder-berechtigung i.S.d. Richtl.
E	W	12+874	WR	1.OG	54,6	55,6	-	1,6	ja	49,4	50,5	-	-	5,2	5,1	nein
F	S	12+877		EG	47,0	48,0	-	-	nein	40,9	41,9	-	-	6,1	6,1	nein
				1.OG	51,8	52,9	-	-	nein	45,0	46,1	-	-	6,8	6,8	nein
G	O	12+874		EG	38,4	39,4	-	-	nein	37,4	38,4	-	-	1,0	1,0	nein
				1.OG	42,5	43,6	-	-	nein	38,7	39,7	-	-	3,8	3,9	nein
H		12+868		EG	38,0	39,0	-	-	nein	37,8	38,8	-	-	0,2	0,2	nein
				1.OG	40,1	41,1	-	-	nein	39,4	40,4	-	-	0,7	0,7	nein
Danziger Straße 2				Anzahl: 2 WE / Gebäude			Grenzwert: 64	/ 54 dB(A)								
A	S	12+861	WR	EG	46,8	47,8	-	-	nein	42,0	43,0	-	-	4,8	4,8	nein
				1.OG	50,8	51,8	-	-	nein	44,7	45,7	-	-	6,1	6,1	nein
				2.OG	51,9	52,9	-	-	nein	46,7	47,7	-	-	5,2	5,2	nein
B	O	12+858		EG	40,0	41,0	-	-	nein	37,2	38,2	-	-	2,8	2,8	nein
				1.OG	40,6	41,6	-	-	nein	38,3	39,3	-	-	2,3	2,3	nein
				2.OG	43,4	44,4	-	-	nein	39,7	40,7	-	-	3,7	3,7	nein
C	N	12+854		EG	37,1	38,2	-	-	nein	37,0	38,0	-	-	0,1	0,2	nein
				1.OG	38,8	39,7	-	-	nein	38,4	39,4	-	-	0,4	0,3	nein
				2.OG	41,2	42,2	-	-	nein	40,4	41,4	-	-	0,8	0,8	nein
D	O	12+852		EG	37,2	38,2	-	-	nein	36,9	37,9	-	-	0,3	0,3	nein
				1.OG	39,7	40,7	-	-	nein	39,0	40,0	-	-	0,7	0,7	nein
				2.OG	43,3	44,4	-	-	nein	41,7	42,7	-	-	1,6	1,7	nein
E	N	12+849		EG	44,7	45,7	-	-	nein	40,1	41,1	-	-	4,6	4,6	nein
				1.OG	49,4	50,4	-	-	nein	44,6	45,6	-	-	4,8	4,8	nein
				2.OG	51,0	52,1	-	-	nein	47,3	48,3	-	-	3,7	3,8	nein
F	W	12+855		EG	48,9	49,9	-	-	nein	44,6	45,6	-	-	4,3	4,3	nein
				1.OG	52,9	53,9	-	-	nein	47,7	48,7	-	-	5,2	5,2	nein
				2.OG	54,1	55,1	-	1,1	ja	49,4	50,4	-	-	4,7	4,7	nein
Danziger Straße 3				Anzahl: 2 WE / Gebäude			Grenzwert: 64	/ 54 dB(A)								
A	N	12+851	WR	EG	46,6	47,6	-	-	nein	39,9	41,0	-	-	6,7	6,6	nein
				1.OG	50,4	51,4	-	-	nein	44,6	45,7	-	-	5,8	5,7	nein
B	W	12+853		1.UG	48,2	49,2	-	-	nein	44,5	45,5	-	-	3,7	3,7	nein
				EG	51,4	52,4	-	-	nein	46,9	47,9	-	-	4,5	4,5	nein
				1.OG	54,2	55,2	-	1,2	ja	48,6	49,6	-	-	5,6	5,6	nein
C	S	12+856		1.UG	47,9	48,9	-	-	nein	43,5	44,6	-	-	4,4	4,3	nein
				EG	52,4	53,4	-	-	nein	45,9	46,9	-	-	6,5	6,5	nein
				1.OG	54,0	55,0	-	1,0	ja	47,5	48,5	-	-	6,5	6,5	nein
D	W	12+860		EG	52,3	53,3	-	-	nein	46,4	47,5	-	-	5,9	5,8	nein
				1.OG	54,2	55,2	-	1,2	ja	48,7	49,7	-	-	5,5	5,5	nein
E	S	12+864		EG	50,6	51,6	-	-	nein	44,0	45,1	-	-	6,6	6,5	nein
				1.OG	51,6	52,6	-	-	nein	45,9	47,0	-	-	5,7	5,6	nein
F	O	12+858		EG	40,4	41,5	-	-	nein	37,3	38,3	-	-	3,1	3,2	nein

Fassade	Richtung	Stationier. [km]	Nutzung	Geschoß	Bestand ohne Lärmschutz LrT [dB(A)]	Bestand ohne Lärmschutz LrN [dB(A)]	Überschreitung IGW Tag [dB(A)]	Überschreitung IGW Nacht [dB(A)]	Förderberechtigung ohne LS	Bestand mit Lärmschutz LrT [dB(A)]	Bestand mit Lärmschutz LrN [dB(A)]	Überschreitung IGW Tag [dB(A)]	Überschreitung IGW Nacht [dB(A)]	Minderung zu Bestand Tag [dB(A)]	Minderung zu Bestand Nacht [dB(A)]	Förderberechtigung i.S.d. Richtl.
F	O	12+858	WR	1.OG	42,9	43,9	-	-	nein	38,2	39,3	-	-	4,7	4,6	nein
Danziger Straße 5				Anzahl: 2 WE / Gebäude			Grenzwert: 64	/ 54 dB(A)								
A	S	12+844	WR	1.OG	51,5	52,5	-	-	nein	45,0	46,0	-	-	6,5	6,5	nein
B				EG	47,6	48,6	-	-	nein	43,5	44,6	-	-	4,1	4,0	nein
				1.OG	50,9	51,9	-	-	nein	44,8	45,8	-	-	6,1	6,1	nein
C	O	12+838		EG	39,9	40,9	-	-	nein	37,8	38,9	-	-	2,1	2,0	nein
				1.OG	43,6	44,6	-	-	nein	38,8	39,8	-	-	4,8	4,8	nein
D	N	12+837		EG	41,0	42,0	-	-	nein	38,3	39,3	-	-	2,7	2,7	nein
				1.OG	49,9	50,9	-	-	nein	45,4	46,4	-	-	4,5	4,5	nein
E	W	12+838		EG	49,3	50,3	-	-	nein	44,4	45,5	-	-	4,9	4,8	nein
				1.OG	53,6	54,6	-	0,6	ja	48,2	49,2	-	-	5,4	5,4	nein
F		12+840		EG	49,5	50,5	-	-	nein	44,3	45,3	-	-	5,2	5,2	nein
				1.OG	53,8	54,9	-	0,9	ja	48,3	49,3	-	-	5,5	5,6	nein
Danziger Straße 6				Anzahl: 2 WE / Gebäude			Grenzwert: 64	/ 54 dB(A)								
A	S	12+824	WR	1.OG	49,8	50,8	-	-	nein	44,3	45,3	-	-	5,5	5,5	nein
				2.OG	51,8	52,8	-	-	nein	46,1	47,1	-	-	5,7	5,7	nein
B	O	12+822		1.OG	43,4	44,4	-	-	nein	38,2	39,3	-	-	5,2	5,1	nein
				2.OG	46,2	47,2	-	-	nein	41,2	42,2	-	-	5,0	5,0	nein
C		12+821		EG	38,0	39,0	-	-	nein	36,9	37,9	-	-	1,1	1,1	nein
				1.OG	42,0	43,0	-	-	nein	38,1	39,2	-	-	3,9	3,8	nein
				2.OG	44,8	45,8	-	-	nein	39,7	40,7	-	-	5,1	5,1	nein
D	N	12+817		EG	36,9	37,9	-	-	nein	36,8	37,8	-	-	0,1	0,1	nein
				1.OG	38,9	39,9	-	-	nein	38,4	39,3	-	-	0,5	0,6	nein
				2.OG	50,3	51,3	-	-	nein	47,1	48,1	-	-	3,2	3,2	nein
E				2.OG	50,8	51,8	-	-	nein	47,6	48,6	-	-	3,2	3,2	nein
F	W	12+822		EG	48,5	49,5	-	-	nein	44,9	45,9	-	-	3,6	3,6	nein
				1.OG	51,4	52,4	-	-	nein	47,4	48,4	-	-	4,0	4,0	nein
				2.OG	53,3	54,3	-	0,3	ja	49,0	50,0	-	-	4,3	4,3	nein
G	S	12+823		EG	45,5	46,5	-	-	nein	42,2	43,2	-	-	3,3	3,3	nein
				1.OG	49,9	50,9	-	-	nein	44,8	45,8	-	-	5,1	5,1	nein
				2.OG	51,9	52,9	-	-	nein	46,1	47,1	-	-	5,8	5,8	nein
Danziger Straße 7				Anzahl: 2 WE / Gebäude			Grenzwert: 64	/ 54 dB(A)								
A	S	12+827	WR	1.OG	50,6	51,6	-	-	nein	44,1	45,2	-	-	6,5	6,4	nein
				2.OG	52,5	53,5	-	-	nein	46,7	47,7	-	-	5,8	5,8	nein
B	O	12+823		EG	40,8	41,9	-	-	nein	39,4	40,5	-	-	1,4	1,4	nein
				1.OG	43,5	44,6	-	-	nein	41,0	42,0	-	-	2,5	2,6	nein
				2.OG	46,6	47,6	-	-	nein	43,3	44,4	-	-	3,3	3,2	nein
C	N	12+822		EG	40,3	41,3	-	-	nein	39,6	40,6	-	-	0,7	0,7	nein
				1.OG	43,1	44,1	-	-	nein	41,3	42,4	-	-	1,8	1,7	nein

Fassade	Richtung	Stationier. [km]	Nutzung	Geschoß	Bestand ohne Lärmschutz LrT [dB(A)]	Bestand ohne Lärmschutz LrN [dB(A)]	Überschreitung IGW Tag [dB(A)]	Überschreitung IGW Nacht [dB(A)]	Förder-berechtigung ohne LS	Bestand mit Lärmschutz LrT [dB(A)]	Bestand mit Lärmschutz LrN [dB(A)]	Überschreitung IGW Tag [dB(A)]	Überschreitung IGW Nacht [dB(A)]	Minderung zu Bestand Tag [dB(A)]	Minderung zu Bestand Nacht [dB(A)]	Förder-berechtigung i.S.d. Richtl.
C	N	12+822	WR	2.OG	45,3	46,3	-	-	nein	42,4	43,4	-	-	2,9	2,9	nein
D	O			EG	40,7	41,7	-	-	nein	39,6	40,7	-	-	1,1	1,0	nein
				1.OG	44,0	45,1	-	-	nein	42,0	43,1	-	-	2,0	2,0	nein
				2.OG	46,6	47,6	-	-	nein	43,4	44,4	-	-	3,2	3,2	nein
E	N	12+821		EG	44,7	45,7	-	-	nein	41,4	42,5	-	-	3,3	3,2	nein
				1.OG	49,4	50,4	-	-	nein	45,2	46,2	-	-	4,2	4,2	nein
				2.OG	51,3	52,3	-	-	nein	48,2	49,2	-	-	3,1	3,1	nein
F		12+820		1.UG	42,5	43,5	-	-	nein	38,4	39,4	-	-	4,1	4,1	nein
				EG	46,2	47,2	-	-	nein	41,5	42,5	-	-	4,7	4,7	nein
				1.OG	51,0	52,0	-	-	nein	45,8	46,9	-	-	5,2	5,1	nein
				2.OG	52,4	53,4	-	-	nein	48,3	49,3	-	-	4,1	4,1	nein
G	NW			1.UG	48,7	49,7	-	-	nein	41,1	42,1	-	-	7,6	7,6	nein
				EG	50,0	51,1	-	-	nein	43,2	44,2	-	-	6,8	6,9	nein
				1.OG	53,3	54,3	-	0,3	ja	47,3	48,4	-	-	6,0	5,9	nein
				2.OG	54,4	55,4	-	1,4	ja	49,2	50,2	-	-	5,2	5,2	nein
H	W	12+822		1.UG	48,9	49,9	-	-	nein	41,8	42,8	-	-	7,1	7,1	nein
				EG	50,4	51,4	-	-	nein	44,1	45,1	-	-	6,3	6,3	nein
				1.OG	53,7	54,7	-	0,7	ja	48,0	49,0	-	-	5,7	5,7	nein
				2.OG	54,8	55,8	-	1,8	ja	49,9	50,9	-	-	4,9	4,9	nein
I	SW			1.UG	48,6	49,6	-	-	nein	41,0	42,0	-	-	7,6	7,6	nein
				EG	50,1	51,1	-	-	nein	43,2	44,3	-	-	6,9	6,8	nein
				1.OG	53,6	54,6	-	0,6	ja	47,5	48,5	-	-	6,1	6,1	nein
				2.OG	54,9	55,9	-	1,9	ja	49,7	50,8	-	-	5,2	5,1	nein
J	W	12+823		1.UG	47,9	48,9	-	-	nein	41,7	42,8	-	-	6,2	6,1	nein
				EG	50,3	51,3	-	-	nein	44,2	45,2	-	-	6,1	6,1	nein
				1.OG	53,7	54,7	-	0,7	ja	48,1	49,1	-	-	5,6	5,6	nein
				2.OG	54,9	55,9	-	1,9	ja	49,9	51,0	-	-	5,0	4,9	nein
K	S	12+827		1.UG	42,6	43,6	-	-	nein	39,5	40,4	-	-	3,1	3,2	nein
				EG	48,4	49,4	-	-	nein	42,1	43,1	-	-	6,3	6,3	nein
				1.OG	51,0	52,0	-	-	nein	44,5	45,5	-	-	6,5	6,5	nein
				2.OG	52,9	54,0	-	-	nein	46,9	48,0	-	-	6,0	6,0	nein
Danziger Straße 9				Anzahl: 2 WE / Gebäude			Grenzwert: 64	/ 54 dB(A)								
A	N	12+800	WR	1.OG	49,6	50,6	-	-	nein	46,8	47,9	-	-	2,8	2,7	nein
B				EG	47,2	48,2	-	-	nein	45,9	46,9	-	-	1,3	1,3	nein
				1.OG	50,1	51,1	-	-	nein	47,0	48,0	-	-	3,1	3,1	nein
C	W	12+802		1.UG	46,8	47,8	-	-	nein	42,7	43,7	-	-	4,1	4,1	nein
				EG	48,5	49,5	-	-	nein	45,1	46,1	-	-	3,4	3,4	nein
				1.OG	53,2	54,2	-	0,2	ja	48,2	49,2	-	-	5,0	5,0	nein
D	S	12+806		1.UG	47,9	49,0	-	-	nein	42,7	43,8	-	-	5,2	5,2	nein
				EG	49,2	50,2	-	-	nein	44,5	45,5	-	-	4,7	4,7	nein
				1.OG	53,2	54,2	-	0,2	ja	45,4	46,5	-	-	7,8	7,7	nein

Fassade	Richtung	Stationier. [km]	Nutzung	Geschoß	Bestand ohne Lärmschutz LrT [dB(A)]	Bestand ohne Lärmschutz LrN [dB(A)]	Überschreitung IGW Tag [dB(A)]	Überschreitung IGW Nacht [dB(A)]	Förder-berechtigung ohne LS	Bestand mit Lärmschutz LrT [dB(A)]	Bestand mit Lärmschutz LrN [dB(A)]	Überschreitung IGW Tag [dB(A)]	Überschreitung IGW Nacht [dB(A)]	Minderung zu Bestand Tag [dB(A)]	Minderung zu Bestand Nacht [dB(A)]	Förder-berechtigung i.S.d. Richtl.
E	W	12+809	WR	1.UG	47,1	48,1	-	-	nein	43,6	44,6	-	-	3,5	3,5	nein
				EG	49,1	50,2	-	-	nein	45,4	46,4	-	-	3,7	3,8	nein
				1.OG	53,5	54,5	-	0,5	ja	48,2	49,2	-	-	5,3	5,3	nein
F	N	12+812		1.UG	43,0	44,0	-	-	nein	41,6	42,6	-	-	1,4	1,4	nein
				EG	45,9	46,9	-	-	nein	44,3	45,3	-	-	1,6	1,6	nein
				1.OG	51,9	52,9	-	-	nein	48,6	49,6	-	-	3,3	3,3	nein
G	S	12+813		EG	48,6	49,6	-	-	nein	42,0	43,0	-	-	6,6	6,6	nein
				1.OG	51,7	52,7	-	-	nein	44,4	45,5	-	-	7,3	7,2	nein
H	O	12+811		EG	39,4	40,4	-	-	nein	37,4	38,4	-	-	2,0	2,0	nein
				1.OG	44,0	45,0	-	-	nein	38,7	39,7	-	-	5,3	5,3	nein
I		12+804		EG	39,1	40,1	-	-	nein	37,1	38,1	-	-	2,0	2,0	nein
				1.OG	44,3	45,3	-	-	nein	38,5	39,6	-	-	5,8	5,7	nein
Danziger Straße 10				Anzahl: 2 WE / Gebäude			Grenzwert: 64	/ 54 dB(A)								
B	W	12+800	WR	1.OG	51,9	52,9	-	-	nein	47,3	48,3	-	-	4,6	4,6	nein
				2.OG	53,5	54,5	-	0,5	ja	48,8	49,8	-	-	4,7	4,7	nein
C	S			1.OG	48,4	49,4	-	-	nein	42,3	43,3	-	-	6,1	6,1	nein
				2.OG	51,6	52,6	-	-	nein	44,7	45,7	-	-	6,9	6,9	nein
D				EG	39,4	40,4	-	-	nein	37,7	38,7	-	-	1,7	1,7	nein
				1.OG	47,4	48,4	-	-	nein	41,5	42,6	-	-	5,9	5,8	nein
				2.OG	51,0	52,0	-	-	nein	43,5	44,6	-	-	7,5	7,4	nein
E	O			EG	38,4	39,4	-	-	nein	37,6	38,7	-	-	0,8	0,7	nein
				1.OG	40,8	41,8	-	-	nein	38,5	39,5	-	-	2,3	2,3	nein
				2.OG	44,4	45,4	-	-	nein	40,1	41,2	-	-	4,3	4,2	nein
Danziger Straße 10/1				Anzahl: 2 WE / Gebäude			Grenzwert: 64	/ 54 dB(A)								
B	O	12+796	WR	EG	37,8	38,8	-	-	nein	37,0	38,0	-	-	0,8	0,8	nein
				1.OG	40,9	41,9	-	-	nein	38,3	39,3	-	-	2,6	2,6	nein
				2.OG	44,2	45,2	-	-	nein	40,0	41,1	-	-	4,2	4,1	nein
C	N	12+792		EG	42,3	43,3	-	-	nein	38,1	39,1	-	-	4,2	4,2	nein
				1.OG	48,9	49,9	-	-	nein	42,3	43,4	-	-	6,6	6,5	nein
				2.OG	50,2	51,2	-	-	nein	44,5	45,6	-	-	5,7	5,6	nein
D				1.OG	49,9	50,9	-	-	nein	44,6	45,6	-	-	5,3	5,3	nein
				2.OG	51,1	52,1	-	-	nein	46,9	48,0	-	-	4,2	4,1	nein
E	W	12+793		1.OG	52,2	53,2	-	-	nein	46,3	47,4	-	-	5,9	5,8	nein
				2.OG	53,4	54,4	-	0,4	ja	48,6	49,6	-	-	4,8	4,8	nein
Danziger Straße 12				Anzahl: 2 WE / Gebäude			Grenzwert: 64	/ 54 dB(A)								
A	S	12+784	WR	EG	49,1	50,1	-	-	nein	42,2	43,2	-	-	6,9	6,9	nein
				1.OG	51,3	52,3	-	-	nein	43,0	44,0	-	-	8,3	8,3	nein
				2.OG	52,3	53,3	-	-	nein	46,1	47,2	-	-	6,2	6,1	nein
B				EG	48,2	49,2	-	-	nein	40,5	41,6	-	-	7,7	7,6	nein

Fassade	Richtung	Stationier. [km]	Nutzung	Geschoß	Bestand ohne Lärmschutz LrT [dB(A)]	Bestand ohne Lärmschutz LrN [dB(A)]	Überschreitung IGW Tag [dB(A)]	Überschreitung IGW Nacht [dB(A)]	Förder-berechtigung ohne LS	Bestand mit Lärmschutz LrT [dB(A)]	Bestand mit Lärmschutz LrN [dB(A)]	Überschreitung IGW Tag [dB(A)]	Überschreitung IGW Nacht [dB(A)]	Minderung zu Bestand Tag [dB(A)]	Minderung zu Bestand Nacht [dB(A)]	Förder-berechtigung i.S.d. Richtl.
B	S	12+784	WR	1.OG	50,8	51,8	-	-	nein	41,9	43,0	-	-	8,9	8,8	nein
				2.OG	52,0	53,1	-	-	nein	45,0	46,1	-	-	7,0	7,0	nein
C	O	12+783		EG	38,4	39,4	-	-	nein	37,7	38,7	-	-	0,7	0,7	nein
				1.OG	43,2	44,3	-	-	nein	39,3	40,3	-	-	3,9	4,0	nein
				2.OG	45,8	46,8	-	-	nein	40,4	41,4	-	-	5,4	5,4	nein
D	SO	12+782		EG	37,7	38,7	-	-	nein	37,0	38,0	-	-	0,7	0,7	nein
				1.OG	42,9	43,9	-	-	nein	38,6	39,7	-	-	4,3	4,2	nein
				2.OG	45,4	46,4	-	-	nein	40,1	41,1	-	-	5,3	5,3	nein
E	O	12+780		EG	38,3	39,3	-	-	nein	37,8	38,9	-	-	0,5	0,4	nein
				1.OG	42,9	44,0	-	-	nein	39,4	40,4	-	-	3,5	3,6	nein
				2.OG	44,8	45,8	-	-	nein	40,6	41,6	-	-	4,2	4,2	nein
F	NO			EG	38,4	39,4	-	-	nein	37,9	38,9	-	-	0,5	0,5	nein
				1.OG	42,5	43,5	-	-	nein	39,6	40,6	-	-	2,9	2,9	nein
				2.OG	44,4	45,4	-	-	nein	40,9	41,9	-	-	3,5	3,5	nein
G	O			EG	38,2	39,2	-	-	nein	37,8	38,8	-	-	0,4	0,4	nein
				1.OG	42,1	43,1	-	-	nein	39,5	40,6	-	-	2,6	2,5	nein
				2.OG	44,1	45,2	-	-	nein	41,2	42,2	-	-	2,9	3,0	nein
H	N			EG	45,7	46,7	-	-	nein	43,8	44,8	-	-	1,9	1,9	nein
				1.OG	47,6	48,6	-	-	nein	45,6	46,7	-	-	2,0	1,9	nein
				2.OG	49,7	50,7	-	-	nein	48,1	49,1	-	-	1,6	1,6	nein
I		12+779		EG	45,8	46,9	-	-	nein	45,4	46,4	-	-	0,4	0,5	nein
				1.OG	48,8	49,9	-	-	nein	47,2	48,2	-	-	1,6	1,7	nein
				2.OG	51,2	52,2	-	-	nein	48,6	49,6	-	-	2,6	2,6	nein
J	W	12+780		EG	50,0	51,1	-	-	nein	45,8	46,9	-	-	4,2	4,2	nein
				1.OG	52,8	53,8	-	-	nein	47,9	48,9	-	-	4,9	4,9	nein
				2.OG	54,1	55,1	-	1,1	ja	49,9	50,9	-	-	4,2	4,2	nein
K				EG	50,6	51,6	-	-	nein	45,5	46,5	-	-	5,1	5,1	nein
				1.OG	52,9	53,9	-	-	nein	48,0	49,0	-	-	4,9	4,9	nein
				2.OG	54,1	55,1	-	1,1	ja	49,9	50,9	-	-	4,2	4,2	nein
L		12+782		EG	50,8	51,8	-	-	nein	45,3	46,3	-	-	5,5	5,5	nein
				1.OG	52,9	53,9	-	-	nein	48,0	49,0	-	-	4,9	4,9	nein
				2.OG	54,1	55,1	-	1,1	ja	50,0	51,0	-	-	4,1	4,1	nein
Danziger Straße 13				Anzahl: 2 WE / Gebäude			Grenzwert: 64	/ 54 dB(A)								
A	N	12+766	WR	1.OG	50,1	51,1	-	-	nein	47,6	48,7	-	-	2,5	2,4	nein
B		12+765		EG	49,4	50,4	-	-	nein	45,7	46,7	-	-	3,7	3,7	nein
				1.OG	50,5	51,5	-	-	nein	48,1	49,1	-	-	2,4	2,4	nein
C	W	12+769		1.UG	50,5	51,5	-	-	nein	43,8	44,8	-	-	6,7	6,7	nein
				EG	51,7	52,7	-	-	nein	45,7	46,7	-	-	6,0	6,0	nein
				1.OG	54,0	55,0	-	1,0	ja	48,9	50,0	-	-	5,1	5,0	nein
D	S	12+773		1.UG	52,3	53,3	-	-	nein	43,8	44,9	-	-	8,5	8,4	nein
				EG	53,0	54,0	-	-	nein	44,4	45,5	-	-	8,6	8,5	nein

Fassade	Richtung	Stationier. [km]	Nutzung	Geschoß	Bestand ohne Lärmschutz LrT [dB(A)]	Bestand ohne Lärmschutz LrN [dB(A)]	Überschreitung IGW Tag [dB(A)]	Überschreitung IGW Nacht [dB(A)]	Förder-berechtigung ohne LS	Bestand mit Lärmschutz LrT [dB(A)]	Bestand mit Lärmschutz LrN [dB(A)]	Überschreitung IGW Tag [dB(A)]	Überschreitung IGW Nacht [dB(A)]	Minderung zu Bestand Tag [dB(A)]	Minderung zu Bestand Nacht [dB(A)]	Förder-berechtigung i.S.d. Richtl.
D	S	12+773	WR	1.OG	54,4	55,4	-	1,4	ja	46,0	47,0	-	-	8,4	8,4	nein
E	W	12+777		1.UG	50,7	51,7	-	-	nein	43,5	44,6	-	-	7,2	7,1	nein
				EG	51,6	52,6	-	-	nein	45,6	46,6	-	-	6,0	6,0	nein
				1.OG	53,9	54,9	-	0,9	ja	48,6	49,7	-	-	5,3	5,2	nein
F	S	12+780		EG	49,1	50,1	-	-	nein	41,7	42,7	-	-	7,4	7,4	nein
				1.OG	51,4	52,4	-	-	nein	43,2	44,3	-	-	8,2	8,1	nein
G	O			EG	36,9	37,9	-	-	nein	36,4	37,5	-	-	0,5	0,4	nein
				1.OG	39,1	40,1	-	-	nein	37,1	38,1	-	-	2,0	2,0	nein
H	N	12+778		EG	36,3	37,3	-	-	nein	36,1	37,1	-	-	0,2	0,2	nein
				1.OG	36,8	37,9	-	-	nein	36,5	37,5	-	-	0,3	0,4	nein
I	O	12+772		EG	36,8	37,8	-	-	nein	36,5	37,5	-	-	0,3	0,3	nein
				1.OG	39,0	40,0	-	-	nein	37,6	38,6	-	-	1,4	1,4	nein
Danziger Straße 14				Anzahl: 2 WE / Gebäude			Grenzwert: 64	/ 54 dB(A)								
A	S	12+770	WR	1.OG	49,4	50,4	-	-	nein	42,1	43,1	-	-	7,3	7,3	nein
				2.OG	52,1	53,1	-	-	nein	45,5	46,5	-	-	6,6	6,6	nein
B		12+771		EG	43,7	44,8	-	-	nein	38,7	39,7	-	-	5,0	5,1	nein
				1.OG	48,9	49,9	-	-	nein	41,4	42,5	-	-	7,5	7,4	nein
				2.OG	51,5	52,5	-	-	nein	44,2	45,3	-	-	7,3	7,2	nein
C	O	12+768		EG	37,5	38,5	-	-	nein	37,0	38,0	-	-	0,5	0,5	nein
				1.OG	40,0	41,0	-	-	nein	37,8	38,9	-	-	2,2	2,1	nein
				2.OG	43,1	44,1	-	-	nein	40,2	41,2	-	-	2,9	2,9	nein
E	W	12+765		EG	49,8	50,9	-	-	nein	46,4	47,5	-	-	3,4	3,4	nein
				1.OG	52,7	53,7	-	-	nein	48,4	49,4	-	-	4,3	4,3	nein
				2.OG	54,1	55,1	-	1,1	ja	50,0	51,0	-	-	4,1	4,1	nein
F		12+768		EG	49,4	50,4	-	-	nein	46,3	47,3	-	-	3,1	3,1	nein
				1.OG	52,3	53,3	-	-	nein	48,1	49,1	-	-	4,2	4,2	nein
				2.OG	54,1	55,1	-	1,1	ja	49,8	50,9	-	-	4,3	4,2	nein
Danziger Straße 14/1				Anzahl: 2 WE / Gebäude			Grenzwert: 64	/ 54 dB(A)								
B	O	12+762	WR	EG	36,7	37,7	-	-	nein	36,0	37,1	-	-	0,7	0,6	nein
				1.OG	40,7	41,7	-	-	nein	37,4	38,4	-	-	3,3	3,3	nein
				2.OG	43,0	44,0	-	-	nein	38,5	39,5	-	-	4,5	4,5	nein
C	N	12+759		EG	43,6	44,6	-	-	nein	39,9	40,9	-	-	3,7	3,7	nein
				1.OG	49,5	50,5	-	-	nein	45,5	46,5	-	-	4,0	4,0	nein
				2.OG	51,2	52,2	-	-	nein	48,3	49,3	-	-	2,9	2,9	nein
D				1.OG	49,5	50,6	-	-	nein	46,6	47,6	-	-	2,9	3,0	nein
				2.OG	50,8	51,8	-	-	nein	48,5	49,5	-	-	2,3	2,3	nein
E	W			EG	50,3	51,3	-	-	nein	46,3	47,3	-	-	4,0	4,0	nein
				1.OG	53,1	54,1	-	0,1	ja	48,5	49,6	-	-	4,6	4,5	nein
				2.OG	54,0	55,0	-	1,0	ja	49,8	50,9	-	-	4,2	4,1	nein
F		12+762		EG	50,0	51,1	-	-	nein	46,5	47,5	-	-	3,5	3,6	nein

Fassade	Richtung	Stationier. [km]	Nutzung	Geschoß	Bestand ohne Lärmschutz LrT [dB(A)]	Bestand ohne Lärmschutz LrN [dB(A)]	Überschreitung IGW Tag [dB(A)]	Überschreitung IGW Nacht [dB(A)]	Förder-berechtigung ohne LS	Bestand mit Lärmschutz LrT [dB(A)]	Bestand mit Lärmschutz LrN [dB(A)]	Überschreitung IGW Tag [dB(A)]	Überschreitung IGW Nacht [dB(A)]	Minderung zu Bestand Tag [dB(A)]	Minderung zu Bestand Nacht [dB(A)]	Förder-berechtigung i.S.d. Richtl.
F	W	12+762	WR	1.OG	53,0	54,0	-	-	nein	48,5	49,5	-	-	4,5	4,5	nein
				2.OG	54,2	55,2	-	1,2	ja	50,0	51,0	-	-	4,2	4,2	nein
Danziger Straße 16				Anzahl: 2 WE / Gebäude			Grenzwert: 64	/ 54 dB(A)								
A	N	12+744	WR	EG	46,0	47,0	-	-	nein	44,5	45,5	-	-	1,5	1,5	nein
				1.OG	49,1	50,1	-	-	nein	47,3	48,3	-	-	1,8	1,8	nein
B	W	12+751		EG	51,6	52,6	-	-	nein	45,7	46,8	-	-	5,9	5,8	nein
				1.OG	53,7	54,7	-	0,7	ja	48,9	49,9	-	-	4,8	4,8	nein
C	S	12+759		EG	49,2	50,2	-	-	nein	41,3	42,4	-	-	7,9	7,8	nein
				1.OG	51,5	52,6	-	-	nein	43,1	44,2	-	-	8,4	8,4	nein
D	O	12+758		EG	36,7	37,8	-	-	nein	36,0	37,0	-	-	0,7	0,8	nein
				1.OG	39,9	40,9	-	-	nein	36,6	37,6	-	-	3,3	3,3	nein
E	S	12+757		EG	36,8	37,9	-	-	nein	35,9	37,0	-	-	0,9	0,9	nein
				1.OG	40,5	41,5	-	-	nein	37,2	38,2	-	-	3,3	3,3	nein
F	O	12+751		EG	37,2	38,2	-	-	nein	36,8	37,8	-	-	0,4	0,4	nein
				1.OG	40,8	41,8	-	-	nein	39,1	40,1	-	-	1,7	1,7	nein
G	N	12+745		EG	43,3	44,3	-	-	nein	38,6	39,6	-	-	4,7	4,7	nein
				1.OG	47,7	48,7	-	-	nein	44,1	45,1	-	-	3,6	3,6	nein
Danziger Straße 17				Anzahl: 2 WE / Gebäude			Grenzwert: 64	/ 54 dB(A)								
A	N	12+738	WR	1.OG	49,0	50,0	-	-	nein	48,6	49,6	-	-	0,4	0,4	nein
B		12+736		EG	50,0	51,0	-	-	nein	49,8	50,8	-	-	0,2	0,2	nein
				1.OG	50,8	51,8	-	-	nein	49,6	50,6	-	-	1,2	1,2	nein
C	W	12+738		1.UG	49,7	50,7	-	-	nein	46,5	47,5	-	-	3,2	3,2	nein
				EG	51,4	52,4	-	-	nein	48,1	49,1	-	-	3,3	3,3	nein
				1.OG	54,1	55,1	-	1,1	ja	50,0	51,0	-	-	4,1	4,1	nein
D		12+739		1.UG	48,8	49,8	-	-	nein	45,5	46,5	-	-	3,3	3,3	nein
				EG	50,7	51,7	-	-	nein	47,3	48,3	-	-	3,4	3,4	nein
				1.OG	53,7	54,7	-	0,7	ja	49,4	50,4	-	-	4,3	4,3	nein
E	S	12+743		1.UG	47,4	48,4	-	-	nein	41,5	42,5	-	-	5,9	5,9	nein
				EG	48,9	49,9	-	-	nein	43,2	44,2	-	-	5,7	5,7	nein
				1.OG	51,9	52,9	-	-	nein	44,5	45,5	-	-	7,4	7,4	nein
F		12+745		EG	49,1	50,1	-	-	nein	43,1	44,2	-	-	6,0	5,9	nein
				1.OG	52,0	53,0	-	-	nein	44,5	45,6	-	-	7,5	7,4	nein
G		12+744		EG	47,0	48,0	-	-	nein	41,9	42,9	-	-	5,1	5,1	nein
				1.OG	50,2	51,2	-	-	nein	43,6	44,6	-	-	6,6	6,6	nein
H	O	12+738		EG	41,5	42,5	-	-	nein	40,1	41,1	-	-	1,4	1,4	nein
				1.OG	47,4	48,4	-	-	nein	44,1	45,2	-	-	3,3	3,2	nein
Danziger Straße 19				Anzahl: 2 WE / Gebäude			Grenzwert: 64	/ 54 dB(A)								
A	S	12+720	WR	EG	51,0	52,0	-	-	nein	44,4	45,5	-	-	6,6	6,5	nein
				1.OG	53,7	54,7	-	0,7	ja	45,7	46,8	-	-	8,0	7,9	nein

Fassade	Richtung	Stationier. [km]	Nutzung	Geschoß	Bestand ohne Lärmschutz LrT [dB(A)]	Bestand ohne Lärmschutz LrN [dB(A)]	Überschreitung IGW Tag [dB(A)]	Überschreitung IGW Nacht [dB(A)]	Förder-berechtigung ohne LS	Bestand mit Lärmschutz LrT [dB(A)]	Bestand mit Lärmschutz LrN [dB(A)]	Überschreitung IGW Tag [dB(A)]	Überschreitung IGW Nacht [dB(A)]	Minderung zu Bestand Tag [dB(A)]	Minderung zu Bestand Nacht [dB(A)]	Förder-berechtigung i.S.d. Richtl.
B	W	12+724	WR	EG	52,0	53,0	-	-	nein	48,8	49,8	-	-	3,2	3,2	nein
				1.OG	53,8	54,9	-	0,9	ja	49,6	50,6	-	-	4,2	4,3	nein
C	S	12+727		EG	48,2	49,2	-	-	nein	42,7	43,8	-	-	5,5	5,4	nein
				1.OG	51,8	52,8	-	-	nein	43,7	44,8	-	-	8,1	8,0	nein
D	O	12+722		EG	42,7	43,8	-	-	nein	40,4	41,4	-	-	2,3	2,4	nein
				1.OG	44,9	45,9	-	-	nein	42,0	43,1	-	-	2,9	2,8	nein
E	N	12+714		EG	48,9	49,9	-	-	nein	47,6	48,6	-	-	1,3	1,3	nein
				1.OG	50,9	51,9	-	-	nein	49,8	50,8	-	-	1,1	1,1	nein
F	W	12+716		1.UG	50,2	51,2	-	-	nein	46,6	47,7	-	-	3,6	3,5	nein
				EG	52,6	53,6	-	-	nein	49,7	50,8	-	-	2,9	2,8	nein
				1.OG	54,4	55,4	-	1,4	ja	50,9	51,9	-	-	3,5	3,5	nein
Danziger Straße 20				Anzahl: 2 WE / Gebäude			Grenzwert: 64	/ 54 dB(A)								
A	S	12+727	WR	1.OG	49,2	50,3	-	-	nein	41,2	42,3	-	-	8,0	8,0	nein
				2.OG	52,0	53,0	-	-	nein	44,5	45,5	-	-	7,5	7,5	nein
B	O	12+725		EG	36,9	37,9	-	-	nein	36,5	37,5	-	-	0,4	0,4	nein
				1.OG	39,7	40,7	-	-	nein	38,0	39,0	-	-	1,7	1,7	nein
				2.OG	42,1	43,1	-	-	nein	40,1	41,1	-	-	2,0	2,0	nein
C	N	12+720		EG	47,6	48,6	-	-	nein	46,7	47,7	-	-	0,9	0,9	nein
				1.OG	49,2	50,2	-	-	nein	48,5	49,6	-	-	0,7	0,6	nein
				2.OG	50,3	51,3	-	-	nein	49,7	50,7	-	-	0,6	0,6	nein
D	W	12+721		EG	48,3	49,3	-	-	nein	46,7	47,7	-	-	1,6	1,6	nein
				1.OG	52,1	53,1	-	-	nein	49,2	50,2	-	-	2,9	2,9	nein
				2.OG	54,1	55,1	-	1,1	ja	50,7	51,7	-	-	3,4	3,4	nein
E	S	12+723		EG	47,0	48,0	-	-	nein	40,8	41,8	-	-	6,2	6,2	nein
				1.OG	51,5	52,6	-	-	nein	43,4	44,5	-	-	8,1	8,1	nein
				2.OG	54,4	55,4	-	1,4	ja	47,4	48,4	-	-	7,0	7,0	nein
F	W	12+726		EG	48,1	49,1	-	-	nein	45,4	46,4	-	-	2,7	2,7	nein
				1.OG	52,2	53,2	-	-	nein	48,5	49,6	-	-	3,7	3,6	nein
				2.OG	54,1	55,1	-	1,1	ja	50,4	51,5	-	-	3,7	3,6	nein
Diedelsheimer Straße 29				Anzahl: 2 WE / Gebäude			Grenzwert: 66	/ 56 dB(A)								
A	S	0+000	AU	EG	38,4	39,3	-	-	nein	38,4	39,3	-	-	-	-	nein
				1.OG	39,3	40,3	-	-	nein	39,3	40,3	-	-	-	-	nein
B	W			EG	38,2	39,2	-	-	nein	38,2	39,2	-	-	-	-	nein
				1.OG	38,6	39,6	-	-	nein	38,6	39,6	-	-	-	-	nein
C	S			EG	47,7	48,6	-	-	nein	47,7	48,6	-	-	-	-	nein
				1.OG	48,5	49,4	-	-	nein	48,5	49,4	-	-	-	-	nein
D	O			EG	55,3	56,3	-	0,3	ja	55,3	56,3	-	0,3	-	-	ja
				1.OG	55,8	56,8	-	0,8	ja	55,8	56,8	-	0,8	-	-	ja
E	N			EG	54,5	55,6	-	-	nein	54,5	55,6	-	-	-	-	nein
				1.OG	55,1	56,1	-	0,1	ja	55,1	56,1	-	0,1	-	-	ja

Fassade	Richtung	Stationier. [km]	Nutzung	Geschoß	Bestand ohne Lärmschutz LrT [dB(A)]	Bestand ohne Lärmschutz LrN [dB(A)]	Überschreitung IGW Tag [dB(A)]	Überschreitung IGW Nacht [dB(A)]	Förderberechtigung ohne LS	Bestand mit Lärmschutz LrT [dB(A)]	Bestand mit Lärmschutz LrN [dB(A)]	Überschreitung IGW Tag [dB(A)]	Überschreitung IGW Nacht [dB(A)]	Minderung zu Bestand Tag [dB(A)]	Minderung zu Bestand Nacht [dB(A)]	Förderberechtigung i.S.d. Richtl.
F	N	0+000	AU	EG	53,1	54,1	-	-	nein	53,1	54,1	-	-	-	-	nein
				1.OG	53,9	55,0	-	-	nein	53,9	55,0	-	-	-	-	nein
G	W			EG	39,8	40,8	-	-	nein	39,8	40,8	-	-	-	-	nein
				1.OG	40,3	41,3	-	-	nein	40,3	41,3	-	-	-	-	nein
Draisstraße 1				Anzahl: 2 WE / Gebäude			Grenzwert: 64	/ 54 dB(A)								
A	SO	62+051	WR	EG	57,5	59,1	-	5,1	ja	57,5	59,1	-	5,1	-	-	ja
				1.OG	58,6	60,1	-	6,1	ja	58,6	60,1	-	6,1	-	-	ja
B		62+052		EG	57,8	59,4	-	5,4	ja	57,8	59,4	-	5,4	-	-	ja
				1.OG	59,0	60,6	-	6,6	ja	59,0	60,6	-	6,6	-	-	ja
C	NO	62+058		EG	54,6	56,2	-	2,2	ja	54,6	56,2	-	2,2	-	-	ja
				1.OG	57,6	59,1	-	5,1	ja	57,6	59,1	-	5,1	-	-	ja
D	NW	62+061		EG	46,6	48,1	-	-	nein	46,6	48,1	-	-	-	-	nein
				1.OG	48,2	49,8	-	-	nein	48,2	49,8	-	-	-	-	nein
E		62+060		EG	47,0	48,5	-	-	nein	47,0	48,5	-	-	-	-	nein
				1.OG	48,7	50,2	-	-	nein	48,7	50,2	-	-	-	-	nein
F		62+059		EG	48,1	49,6	-	-	nein	48,1	49,6	-	-	-	-	nein
				1.OG	49,6	51,1	-	-	nein	49,6	51,1	-	-	-	-	nein
G	SW	62+054		EG	53,8	55,4	-	1,4	ja	53,8	55,4	-	1,4	-	-	ja
				1.OG	53,4	55,0	-	1,0	ja	53,4	55,0	-	1,0	-	-	ja
Draisstraße 2				Anzahl: 2 WE / Gebäude			Grenzwert: 64	/ 54 dB(A)								
B	N	62+095	WR	EG	45,3	46,9	-	-	nein	45,3	46,9	-	-	-	-	nein
				1.OG	46,5	48,1	-	-	nein	46,5	48,1	-	-	-	-	nein
				2.OG	47,2	48,6	-	-	nein	47,2	48,6	-	-	-	-	nein
C	W	62+093		1.OG	48,5	50,1	-	-	nein	48,5	50,1	-	-	-	-	nein
				2.OG	49,1	50,7	-	-	nein	49,1	50,7	-	-	-	-	nein
D		62+088		EG	49,4	51,0	-	-	nein	49,4	51,0	-	-	-	-	nein
				1.OG	50,2	51,8	-	-	nein	50,2	51,8	-	-	-	-	nein
				2.OG	50,4	52,0	-	-	nein	50,4	52,0	-	-	-	-	nein
E	S	62+086		EG	50,6	52,2	-	-	nein	50,6	52,2	-	-	-	-	nein
				1.OG	53,3	54,9	-	0,9	ja	53,3	54,9	-	0,9	-	-	ja
				2.OG	55,2	56,7	-	2,7	ja	55,2	56,7	-	2,7	-	-	ja
F	O	62+088		EG	53,6	55,1	-	1,1	ja	53,6	55,1	-	1,1	-	-	ja
				1.OG	55,7	57,2	-	3,2	ja	55,7	57,2	-	3,2	-	-	ja
				2.OG	57,7	59,3	-	5,3	ja	57,7	59,3	-	5,3	-	-	ja
Draisstraße 3				Anzahl: 2 WE / Gebäude			Grenzwert: 64	/ 54 dB(A)								
A	NO	62+048	WR	1.OG	58,5	60,1	-	6,1	ja	58,5	60,1	-	6,1	-	-	ja
B		62+054		EG	54,7	56,3	-	2,3	ja	54,7	56,3	-	2,3	-	-	ja
				1.OG	56,3	57,9	-	3,9	ja	56,3	57,9	-	3,9	-	-	ja
C	NW	62+055		EG	44,7	46,2	-	-	nein	44,7	46,2	-	-	-	-	nein

Fassade	Richtung	Stationier. [km]	Nutzung	Geschoß	Bestand ohne Lärmschutz LrT [dB(A)]	Bestand ohne Lärmschutz LrN [dB(A)]	Überschreitung IGW Tag [dB(A)]	Überschreitung IGW Nacht [dB(A)]	Förder-berechtigung ohne LS	Bestand mit Lärmschutz LrT [dB(A)]	Bestand mit Lärmschutz LrN [dB(A)]	Überschreitung IGW Tag [dB(A)]	Überschreitung IGW Nacht [dB(A)]	Minderung zu Bestand Tag [dB(A)]	Minderung zu Bestand Nacht [dB(A)]	Förder-berechtigung i.S.d. Richtl.
C	NW	62+055	WR	1.OG	47,0	48,5	-	-	nein	47,0	48,5	-	-	-	-	nein
D	SW	62+048		EG	43,7	45,2	-	-	nein	43,7	45,2	-	-	-	-	nein
				1.OG	44,0	45,6	-	-	nein	44,0	45,6	-	-	-	-	nein
E	SO	62+044		EG	55,2	56,8	-	2,8	ja	55,2	56,8	-	2,8	-	-	ja
				1.OG	55,9	57,5	-	3,5	ja	55,9	57,5	-	3,5	-	-	ja
F	SW			EG	45,1	46,6	-	-	nein	45,1	46,6	-	-	-	-	nein
				1.OG	45,8	47,4	-	-	nein	45,8	47,4	-	-	-	-	nein
G	SO	62+043		EG	57,8	59,4	-	5,4	ja	57,8	59,4	-	5,4	-	-	ja
				1.OG	58,8	60,4	-	6,4	ja	58,8	60,4	-	6,4	-	-	ja
Draisstraße 4				Anzahl: 2 WE / Gebäude			Grenzwert: 64	/ 54 dB(A)								
A	O	62+086	WR	1.OG	52,8	54,3	-	0,3	ja	52,8	54,3	-	0,3	-	-	ja
B	N	62+088		1.OG	45,7	47,2	-	-	nein	45,7	47,2	-	-	-	-	nein
C				EG	44,9	46,4	-	-	nein	44,9	46,4	-	-	-	-	nein
				1.OG	45,2	46,7	-	-	nein	45,2	46,7	-	-	-	-	nein
D	W	62+083		EG	44,6	46,1	-	-	nein	44,6	46,1	-	-	-	-	nein
				1.OG	45,8	47,4	-	-	nein	45,8	47,4	-	-	-	-	nein
E	S	62+078		EG	49,9	51,5	-	-	nein	49,9	51,5	-	-	-	-	nein
				1.OG	52,3	53,8	-	-	nein	52,3	53,8	-	-	-	-	nein
F	O	62+080		EG	53,7	55,3	-	1,3	ja	53,7	55,3	-	1,3	-	-	ja
				1.OG	53,7	55,2	-	1,2	ja	53,7	55,2	-	1,2	-	-	ja
Draisstraße 4/1				Anzahl: 2 WE / Gebäude			Grenzwert: 64	/ 54 dB(A)								
A	N	62+087	WR	1.OG	44,3	45,8	-	-	nein	44,3	45,8	-	-	-	-	nein
				2.OG	45,5	46,9	-	-	nein	45,5	46,9	-	-	-	-	nein
B	W	62+085		EG	42,6	44,2	-	-	nein	42,6	44,2	-	-	-	-	nein
				1.OG	43,6	45,1	-	-	nein	43,6	45,1	-	-	-	-	nein
				2.OG	44,9	46,4	-	-	nein	44,9	46,4	-	-	-	-	nein
C		62+081		EG	42,6	44,2	-	-	nein	42,6	44,2	-	-	-	-	nein
				1.OG	44,0	45,6	-	-	nein	44,0	45,6	-	-	-	-	nein
				2.OG	45,5	47,0	-	-	nein	45,5	47,0	-	-	-	-	nein
D		62+076		EG	42,7	44,3	-	-	nein	42,7	44,3	-	-	-	-	nein
				1.OG	44,2	45,8	-	-	nein	44,2	45,8	-	-	-	-	nein
				2.OG	45,7	47,2	-	-	nein	45,7	47,2	-	-	-	-	nein
E	S	62+074		EG	49,1	50,7	-	-	nein	49,1	50,7	-	-	-	-	nein
				1.OG	50,5	52,1	-	-	nein	50,5	52,1	-	-	-	-	nein
				2.OG	53,3	54,9	-	0,9	ja	53,3	54,9	-	0,9	-	-	ja
F		62+075		EG	46,7	48,3	-	-	nein	46,7	48,3	-	-	-	-	nein
				1.OG	49,9	51,4	-	-	nein	49,9	51,4	-	-	-	-	nein
				2.OG	53,4	54,9	-	0,9	ja	53,4	54,9	-	0,9	-	-	ja
G	O	62+081		EG	46,0	47,5	-	-	nein	46,0	47,5	-	-	-	-	nein
				1.OG	49,5	51,1	-	-	nein	49,5	51,1	-	-	-	-	nein

Fassade	Richtung	Stationier. [km]	Nutzung	Geschoß	Bestand ohne Lärmschutz LrT [dB(A)]	LrN	Überschreitung IGW Tag [dB(A)]	Nacht	Förder-berechtigung ohne LS	Bestand mit Lärmschutz LrT [dB(A)]	LrN	Überschreitung IGW Tag [dB(A)]	Nacht	Minderung zu Bestand Tag [dB(A)]	Nacht	Förder-berechtigung i.S.d. Richtl.
G	O	62+081	WR	2.OG	53,7	55,2	-	1,2	ja	53,7	55,2	-	1,2	-	-	ja
Draisstraße 5				Anzahl: 2 WE / Gebäude			Grenzwert: 64	/ 54 dB(A)								
A	NO	62+046	WR	1.OG	56,0	57,5	-	3,5	ja	56,0	57,5	-	3,5	-	-	ja
B	NW			EG	41,4	43,0	-	-	nein	41,4	43,0	-	-	-	-	nein
				1.OG	42,8	44,3	-	-	nein	42,8	44,3	-	-	-	-	nein
C	SW	62+041		1.OG	49,8	51,3	-	-	nein	49,8	51,3	-	-	-	-	nein
D		62+038		EG	47,3	48,9	-	-	nein	47,3	48,9	-	-	-	-	nein
				1.OG	43,2	44,7	-	-	nein	43,2	44,7	-	-	-	-	nein
E	SO	62+037		EG	55,9	57,5	-	3,5	ja	55,9	57,5	-	3,5	-	-	ja
				1.OG	56,6	58,1	-	4,1	ja	56,6	58,1	-	4,1	-	-	ja
F	NO	62+040		EG	56,8	58,3	-	4,3	ja	56,8	58,3	-	4,3	-	-	ja
				1.OG	57,5	59,1	-	5,1	ja	57,5	59,1	-	5,1	-	-	ja
G	SO	62+043		EG	56,6	58,2	-	4,2	ja	56,6	58,2	-	4,2	-	-	ja
				1.OG	58,6	60,1	-	6,1	ja	58,6	60,1	-	6,1	-	-	ja
Draisstraße 7				Anzahl: 2 WE / Gebäude			Grenzwert: 64	/ 54 dB(A)								
A	SW	62+035	WR	EG	51,4	53,0	-	-	nein	51,4	53,0	-	-	-	-	nein
B	SO	62+032		EG	55,2	56,8	-	2,8	ja	55,2	56,8	-	2,8	-	-	ja
C	NO	62+038		EG	53,1	54,7	-	0,7	ja	53,1	54,7	-	0,7	-	-	ja
D	NW	62+040		EG	41,9	43,4	-	-	nein	41,9	43,4	-	-	-	-	nein
Draisstraße 9				Anzahl: 2 WE / Gebäude			Grenzwert: 64	/ 54 dB(A)								
B	NW	62+035	WR	EG	41,1	42,7	-	-	nein	41,1	42,7	-	-	-	-	nein
C	SW	62+029		EG	42,4	43,9	-	-	nein	42,4	43,9	-	-	-	-	nein
D	SO	62+027		EG	49,0	50,6	-	-	nein	49,0	50,6	-	-	-	-	nein
E	SW	62+025		EG	41,8	43,3	-	-	nein	41,8	43,3	-	-	-	-	nein
F	SO	62+024		EG	55,0	56,6	-	2,6	ja	55,0	56,6	-	2,6	-	-	ja
G	NO	62+028		EG	55,8	57,4	-	3,4	ja	55,8	57,4	-	3,4	-	-	ja
Draisstraße 13				Anzahl: 2 WE / Gebäude			Grenzwert: 64	/ 54 dB(A)								
A	NO	62+019	WR	EG	54,2	55,7	-	1,7	ja	54,2	55,7	-	1,7	-	-	ja
B		62+022		EG	54,9	56,5	-	2,5	ja	54,9	56,5	-	2,5	-	-	ja
E		62+024		EG	51,0	52,5	-	-	nein	51,0	52,5	-	-	-	-	nein
F	NW			EG	37,7	39,1	-	-	nein	37,7	39,1	-	-	-	-	nein
G	SW	62+023		EG	38,3	39,8	-	-	nein	38,3	39,8	-	-	-	-	nein
H	SO	62+018		EG	43,9	45,4	-	-	nein	43,9	45,4	-	-	-	-	nein
I	SW	62+017		EG	38,4	40,0	-	-	nein	38,4	40,0	-	-	-	-	nein
J	SO	62+016		EG	53,7	55,3	-	1,3	ja	53,7	55,3	-	1,3	-	-	ja
Frontalstraße 22				Anzahl: 2 WE / Gebäude			Grenzwert: 64	/ 54 dB(A)								
A	NW	16+379	WA	EG	48,9	49,8	-	-	nein	46,1	47,0	-	-	2,8	2,8	nein
				1.OG	50,6	51,5	-	-	nein	46,9	47,8	-	-	3,7	3,7	nein

Fassade	Richtung	Stationier. [km]	Nutzung	Geschoß	Bestand ohne Lärmschutz LrT [dB(A)]	Bestand ohne Lärmschutz LrN [dB(A)]	Überschreitung IGW Tag [dB(A)]	Überschreitung IGW Nacht [dB(A)]	Förder-berechtigung ohne LS	Bestand mit Lärmschutz LrT [dB(A)]	Bestand mit Lärmschutz LrN [dB(A)]	Überschreitung IGW Tag [dB(A)]	Überschreitung IGW Nacht [dB(A)]	Minderung zu Bestand Tag [dB(A)]	Minderung zu Bestand Nacht [dB(A)]	Förder-berechtigung i.S.d. Richtl.
A	NW	16+379	WA	2.OG	51,4	52,4	-	-	nein	48,1	49,0	-	-	3,3	3,4	nein
B	SW			EG	50,2	51,1	-	-	nein	48,6	49,4	-	-	1,6	1,7	nein
				1.OG	52,1	53,0	-	-	nein	50,2	51,1	-	-	1,9	1,9	nein
				2.OG	53,6	54,5	-	0,5	ja	52,1	53,0	-	-	1,5	1,5	nein
C		16+385		EG	50,4	51,3	-	-	nein	48,5	49,3	-	-	1,9	2,0	nein
				1.OG	51,8	52,7	-	-	nein	50,0	50,9	-	-	1,8	1,8	nein
				2.OG	53,2	54,2	-	0,2	ja	51,9	52,8	-	-	1,3	1,4	nein
D	SO	16+391		EG	45,6	46,4	-	-	nein	45,4	46,2	-	-	0,2	0,2	nein
				1.OG	47,8	48,7	-	-	nein	47,4	48,3	-	-	0,4	0,4	nein
				2.OG	50,2	51,2	-	-	nein	50,2	51,1	-	-	-	0,1	nein
E	NO	16+390		EG	44,0	45,0	-	-	nein	43,0	44,0	-	-	1,0	1,0	nein
				1.OG	45,2	46,1	-	-	nein	44,0	45,0	-	-	1,2	1,1	nein
				2.OG	46,9	47,8	-	-	nein	45,5	46,4	-	-	1,4	1,4	nein
F		16+385		EG	41,0	42,0	-	-	nein	40,8	41,7	-	-	0,2	0,3	nein
				1.OG	42,4	43,3	-	-	nein	41,9	42,8	-	-	0,5	0,5	nein
				2.OG	44,9	45,9	-	-	nein	44,1	45,0	-	-	0,8	0,9	nein
G	NW	16+382		EG	48,2	49,1	-	-	nein	45,7	46,5	-	-	2,5	2,6	nein
				1.OG	49,9	50,8	-	-	nein	46,4	47,3	-	-	3,5	3,5	nein
				2.OG	51,3	52,2	-	-	nein	47,8	48,7	-	-	3,5	3,5	nein
Frontalstraße 24				Anzahl: 2 WE / Gebäude			Grenzwert: 64	/ 54 dB(A)								
A	SO	16+410	WA	EG	45,4	46,3	-	-	nein	44,3	45,2	-	-	1,1	1,1	nein
				1.OG	49,5	50,4	-	-	nein	48,3	49,2	-	-	1,2	1,2	nein
				2.OG	51,0	52,0	-	-	nein	50,2	51,2	-	-	0,8	0,8	nein
B		16+412		EG	41,9	42,7	-	-	nein	41,8	42,7	-	-	0,1	-	nein
				1.OG	45,4	46,4	-	-	nein	45,3	46,3	-	-	0,1	0,1	nein
				2.OG	47,1	48,1	-	-	nein	46,9	47,9	-	-	0,2	0,2	nein
C	NO	16+411		EG	41,5	42,5	-	-	nein	40,0	41,0	-	-	1,5	1,5	nein
				1.OG	42,7	43,7	-	-	nein	40,8	41,7	-	-	1,9	2,0	nein
				2.OG	45,2	46,2	-	-	nein	42,5	43,5	-	-	2,7	2,7	nein
D	NW	16+409		EG	41,7	42,7	-	-	nein	39,7	40,7	-	-	2,0	2,0	nein
				1.OG	43,0	44,0	-	-	nein	40,1	41,1	-	-	2,9	2,9	nein
				2.OG	45,2	46,1	-	-	nein	41,2	42,2	-	-	4,0	3,9	nein
E	NO	16+406		EG	41,7	42,7	-	-	nein	40,3	41,3	-	-	1,4	1,4	nein
				1.OG	43,3	44,3	-	-	nein	41,2	42,1	-	-	2,1	2,2	nein
				2.OG	46,1	47,1	-	-	nein	43,2	44,1	-	-	2,9	3,0	nein
F	NW	16+401		EG	48,7	49,6	-	-	nein	46,1	46,9	-	-	2,6	2,7	nein
				1.OG	49,7	50,6	-	-	nein	47,2	48,1	-	-	2,5	2,5	nein
				2.OG	51,8	52,8	-	-	nein	48,8	49,7	-	-	3,0	3,1	nein
G	SW			EG	51,3	52,3	-	-	nein	49,3	50,2	-	-	2,0	2,1	nein
				1.OG	52,3	53,2	-	-	nein	50,8	51,7	-	-	1,5	1,5	nein
				2.OG	53,4	54,3	-	0,3	ja	52,1	53,1	-	-	1,3	1,2	nein

Fassade	Richtung	Stationier. [km]	Nutzung	Geschoß	Bestand ohne Lärmschutz LrT [dB(A)]	Bestand ohne Lärmschutz LrN [dB(A)]	Überschreitung IGW Tag [dB(A)]	Überschreitung IGW Nacht [dB(A)]	Förder-berechtigung ohne LS	Bestand mit Lärmschutz LrT [dB(A)]	Bestand mit Lärmschutz LrN [dB(A)]	Überschreitung IGW Tag [dB(A)]	Überschreitung IGW Nacht [dB(A)]	Minderung zu Bestand Tag [dB(A)]	Minderung zu Bestand Nacht [dB(A)]	Förder-berechtigung i.S.d. Richtl.
H	SW	16+405	WA	EG	52,3	53,2	-	-	nein	49,9	50,8	-	-	2,4	2,4	nein
				1.OG	52,5	53,4	-	-	nein	51,0	51,9	-	-	1,5	1,5	nein
				2.OG	53,5	54,4	-	0,4	ja	52,3	53,2	-	-	1,2	1,2	nein
Frontalstraße 26				Anzahl: 2 WE / Gebäude			Grenzwert: 64	/ 54 dB(A)								
A	S	16+420	WA	EG	51,1	52,0	-	-	nein	49,5	50,4	-	-	1,6	1,6	nein
				1.OG	52,5	53,5	-	-	nein	51,3	52,3	-	-	1,2	1,2	nein
				2.OG	53,6	54,6	-	0,6	ja	52,7	53,6	-	-	0,9	1,0	nein
B		16+426		EG	49,6	50,5	-	-	nein	48,3	49,2	-	-	1,3	1,3	nein
				1.OG	51,7	52,6	-	-	nein	50,7	51,6	-	-	1,0	1,0	nein
				2.OG	52,9	53,8	-	-	nein	52,1	53,1	-	-	0,8	0,7	nein
C	O	16+429		EG	42,9	43,9	-	-	nein	42,8	43,8	-	-	0,1	0,1	nein
				1.OG	45,4	46,4	-	-	nein	45,3	46,3	-	-	0,1	0,1	nein
				2.OG	47,4	48,4	-	-	nein	47,2	48,3	-	-	0,2	0,1	nein
D		16+430		EG	43,0	44,1	-	-	nein	42,5	43,6	-	-	0,5	0,5	nein
				1.OG	45,5	46,6	-	-	nein	45,0	46,0	-	-	0,5	0,6	nein
				2.OG	47,8	48,8	-	-	nein	47,0	48,1	-	-	0,8	0,7	nein
E	N	16+427		EG	41,8	42,8	-	-	nein	39,8	40,8	-	-	2,0	2,0	nein
				1.OG	43,6	44,6	-	-	nein	40,6	41,6	-	-	3,0	3,0	nein
				2.OG	45,8	46,8	-	-	nein	42,3	43,3	-	-	3,5	3,5	nein
F		16+422		EG	42,1	43,0	-	-	nein	40,7	41,6	-	-	1,4	1,4	nein
				1.OG	43,5	44,5	-	-	nein	41,9	42,8	-	-	1,6	1,7	nein
				2.OG	45,7	46,7	-	-	nein	43,8	44,7	-	-	1,9	2,0	nein
G	NW	16+419		EG	48,4	49,3	-	-	nein	46,0	46,9	-	-	2,4	2,4	nein
				1.OG	49,5	50,4	-	-	nein	47,5	48,4	-	-	2,0	2,0	nein
				2.OG	51,0	51,9	-	-	nein	48,9	49,8	-	-	2,1	2,1	nein
H	W	16+418		EG	50,7	51,7	-	-	nein	48,7	49,6	-	-	2,0	2,1	nein
				1.OG	52,0	53,0	-	-	nein	50,4	51,3	-	-	1,6	1,7	nein
				2.OG	52,8	53,8	-	-	nein	51,3	52,3	-	-	1,5	1,5	nein
Fuchslochstraße 32				Anzahl: 2 WE / Gebäude			Grenzwert: 64	/ 54 dB(A)								
A	SO	60+017	WA	EG	44,3	45,8	-	-	nein	41,9	43,4	-	-	2,4	2,4	nein
				1.OG	40,6	42,1	-	-	nein	39,0	40,5	-	-	1,6	1,6	nein
B	NO	60+029		EG	39,1	40,6	-	-	nein	37,9	39,3	-	-	1,2	1,3	nein
				1.OG	42,7	44,2	-	-	nein	38,7	40,2	-	-	4,0	4,0	nein
C	NW	60+033		EG	52,1	53,7	-	-	nein	47,3	48,9	-	-	4,8	4,8	nein
				1.OG	52,9	54,5	-	0,5	ja	47,6	49,2	-	-	5,3	5,3	nein
D	SW	60+029		EG	52,5	54,1	-	0,1	ja	48,6	50,1	-	-	3,9	4,0	nein
				1.OG	53,3	54,8	-	0,8	ja	48,9	50,5	-	-	4,4	4,3	nein
E	NW	60+026		EG	54,3	55,8	-	1,8	ja	49,0	50,6	-	-	5,3	5,2	nein
				1.OG	55,0	56,5	-	2,5	ja	49,4	51,0	-	-	5,6	5,5	nein
F	SW	60+022		EG	51,0	52,6	-	-	nein	46,9	48,5	-	-	4,1	4,1	nein

Fassade	Richtung	Stationier. [km]	Nutzung	Geschoß	Bestand ohne Lärmschutz LrT [dB(A)]	Bestand ohne Lärmschutz LrN [dB(A)]	Überschreitung IGW Tag [dB(A)]	Überschreitung IGW Nacht [dB(A)]	Förder-berechtigung ohne LS	Bestand mit Lärmschutz LrT [dB(A)]	Bestand mit Lärmschutz LrN [dB(A)]	Überschreitung IGW Tag [dB(A)]	Überschreitung IGW Nacht [dB(A)]	Minderung zu Bestand Tag [dB(A)]	Minderung zu Bestand Nacht [dB(A)]	Förder-berechtigung i.S.d. Richtl.
F	SW	60+022	WA	1.OG	52,0	53,6	-	-	nein	47,4	49,0	-	-	4,6	4,6	nein
Fuchslochstraße 39				Anzahl: 2 WE / Gebäude			Grenzwert: 64	/ 54 dB(A)								
A	SO	59+999	WA	1.OG	42,1	43,6	-	-	nein	39,5	41,0	-	-	2,6	2,6	nein
B	NO	60+005		EG	43,6	45,1	-	-	nein	38,5	40,1	-	-	5,1	5,0	nein
				1.OG	45,0	46,6	-	-	nein	39,1	40,6	-	-	5,9	6,0	nein
C	NW	60+010		EG	50,6	52,2	-	-	nein	46,6	48,2	-	-	4,0	4,0	nein
				1.OG	52,0	53,6	-	-	nein	47,3	48,9	-	-	4,7	4,7	nein
D	SW	60+007		EG	51,8	53,4	-	-	nein	48,3	49,9	-	-	3,5	3,5	nein
				1.OG	53,1	54,6	-	0,6	ja	49,2	50,8	-	-	3,9	3,8	nein
E	NW	60+004		EG	49,7	51,2	-	-	nein	46,0	47,5	-	-	3,7	3,7	nein
				1.OG	51,8	53,3	-	-	nein	47,2	48,8	-	-	4,6	4,5	nein
F	SW	59+999		EG	48,1	49,6	-	-	nein	45,3	46,9	-	-	2,8	2,7	nein
				1.OG	50,5	52,0	-	-	nein	46,2	47,8	-	-	4,3	4,2	nein
G	SO	59+997		EG	39,4	40,9	-	-	nein	37,8	39,3	-	-	1,6	1,6	nein
				1.OG	41,9	43,3	-	-	nein	38,1	39,6	-	-	3,8	3,7	nein
Goetheweg 7				Anzahl: 2 WE / Gebäude			Grenzwert: 64	/ 54 dB(A)								
A	N	18+370	WA	1.OG	44,8	46,3	-	-	nein	44,8	46,3	-	-	-	-	nein
				2.OG	42,6	44,0	-	-	nein	42,6	44,0	-	-	-	-	nein
B				1.OG	38,8	40,3	-	-	nein	38,8	40,3	-	-	-	-	nein
				2.OG	39,2	40,7	-	-	nein	39,2	40,7	-	-	-	-	nein
D	W			EG	49,4	50,9	-	-	nein	49,4	50,9	-	-	-	-	nein
				1.OG	52,1	53,6	-	-	nein	52,1	53,6	-	-	-	-	nein
				2.OG	52,6	54,1	-	0,1	ja	52,6	54,1	-	0,1	-	-	ja
E	S			EG	47,0	48,5	-	-	nein	47,0	48,5	-	-	-	-	nein
				1.OG	49,7	51,3	-	-	nein	49,7	51,3	-	-	-	-	nein
				2.OG	50,4	51,9	-	-	nein	50,4	51,9	-	-	-	-	nein
F	O			EG	37,3	38,9	-	-	nein	37,3	38,9	-	-	-	-	nein
				1.OG	39,4	40,9	-	-	nein	39,4	40,9	-	-	-	-	nein
				2.OG	42,5	44,0	-	-	nein	42,5	44,0	-	-	-	-	nein
G	S			EG	38,8	40,3	-	-	nein	38,8	40,3	-	-	-	-	nein
				1.OG	43,2	44,7	-	-	nein	43,2	44,7	-	-	-	-	nein
				2.OG	46,2	47,8	-	-	nein	46,2	47,8	-	-	-	-	nein
H	O			EG	38,3	39,8	-	-	nein	38,3	39,8	-	-	-	-	nein
				1.OG	40,5	42,1	-	-	nein	40,5	42,1	-	-	-	-	nein
				2.OG	42,2	43,7	-	-	nein	42,2	43,7	-	-	-	-	nein
Goetheweg 9				Anzahl: 2 WE / Gebäude			Grenzwert: 64	/ 54 dB(A)								
B	O	62+122	WA	EG	36,8	38,3	-	-	nein	36,8	38,3	-	-	-	-	nein
				1.OG	39,0	40,5	-	-	nein	39,0	40,5	-	-	-	-	nein
				2.OG	41,6	43,1	-	-	nein	41,6	43,1	-	-	-	-	nein

Fassade	Richtung	Stationier. [km]	Nutzung	Geschoß	Bestand ohne Lärmschutz LrT [dB(A)]	Bestand ohne Lärmschutz LrN [dB(A)]	Überschreitung IGW Tag [dB(A)]	Überschreitung IGW Nacht [dB(A)]	Förder-berechtigung ohne LS	Bestand mit Lärmschutz LrT [dB(A)]	Bestand mit Lärmschutz LrN [dB(A)]	Überschreitung IGW Tag [dB(A)]	Überschreitung IGW Nacht [dB(A)]	Minderung zu Bestand Tag [dB(A)]	Minderung zu Bestand Nacht [dB(A)]	Förder-berechtigung i.S.d. Richtl.
C	N	62+127	WA	EG	46,2	47,7	-	-	nein	46,2	47,7	-	-	-	-	nein
				1.OG	48,4	49,9	-	-	nein	48,4	49,9	-	-	-	-	nein
				2.OG	49,2	50,6	-	-	nein	49,2	50,6	-	-	-	-	nein
D	W	62+124		EG	49,4	51,0	-	-	nein	49,4	51,0	-	-	-	-	nein
				1.OG	52,1	53,6	-	-	nein	52,1	53,6	-	-	-	-	nein
				2.OG	52,7	54,2	-	0,2	ja	52,7	54,2	-	0,2	-	-	ja
Goetheweg 10				Anzahl: 2 WE / Gebäude			Grenzwert: 64	/ 54 dB(A)								
B	O	62+137	WA	EG	41,1	42,7	-	-	nein	41,1	42,7	-	-	-	-	nein
				1.OG	45,3	46,8	-	-	nein	45,3	46,8	-	-	-	-	nein
C	N	62+139		EG	40,6	42,1	-	-	nein	40,6	42,1	-	-	-	-	nein
				1.OG	45,1	46,6	-	-	nein	45,1	46,6	-	-	-	-	nein
D	O	62+143		EG	38,2	39,8	-	-	nein	38,2	39,8	-	-	-	-	nein
				1.OG	42,0	43,5	-	-	nein	42,0	43,5	-	-	-	-	nein
E	N	62+148		EG	46,7	48,1	-	-	nein	46,7	48,1	-	-	-	-	nein
				1.OG	48,3	49,7	-	-	nein	48,3	49,7	-	-	-	-	nein
F	W	62+147		EG	50,6	52,1	-	-	nein	50,6	52,1	-	-	-	-	nein
				1.OG	52,1	53,7	-	-	nein	52,1	53,7	-	-	-	-	nein
G	S	62+145		EG	51,3	52,9	-	-	nein	51,3	52,9	-	-	-	-	nein
				1.OG	52,8	54,4	-	0,4	ja	52,8	54,4	-	0,4	-	-	ja
H	W	62+142		EG	50,4	52,0	-	-	nein	50,4	52,0	-	-	-	-	nein
				1.OG	52,2	53,7	-	-	nein	52,2	53,7	-	-	-	-	nein
Goetheweg 11				Anzahl: 2 WE / Gebäude			Grenzwert: 64	/ 54 dB(A)								
B	W	62+116	WA	EG	49,1	50,7	-	-	nein	49,1	50,7	-	-	-	-	nein
				1.OG	52,3	53,8	-	-	nein	52,3	53,8	-	-	-	-	nein
				2.OG	52,8	54,3	-	0,3	ja	52,8	54,3	-	0,3	-	-	ja
C	S	62+112		EG	46,2	47,8	-	-	nein	46,2	47,8	-	-	-	-	nein
				1.OG	49,8	51,4	-	-	nein	49,8	51,4	-	-	-	-	nein
				2.OG	50,7	52,2	-	-	nein	50,7	52,2	-	-	-	-	nein
D	O	62+115		EG	37,7	39,2	-	-	nein	37,7	39,2	-	-	-	-	nein
				1.OG	39,5	41,1	-	-	nein	39,5	41,1	-	-	-	-	nein
				2.OG	40,2	41,8	-	-	nein	40,2	41,8	-	-	-	-	nein
Goetheweg 13				Anzahl: 2 WE / Gebäude			Grenzwert: 64	/ 54 dB(A)								
B	O	62+093	WA	1.OG	41,2	42,8	-	-	nein	41,2	42,8	-	-	-	-	nein
				2.OG	43,2	44,8	-	-	nein	43,2	44,8	-	-	-	-	nein
C	N	62+097		EG	44,6	46,1	-	-	nein	44,6	46,1	-	-	-	-	nein
				1.OG	48,5	50,0	-	-	nein	48,5	50,0	-	-	-	-	nein
				2.OG	49,3	50,8	-	-	nein	49,3	50,8	-	-	-	-	nein
D	O	62+098		EG	42,2	43,8	-	-	nein	42,2	43,8	-	-	-	-	nein
				1.OG	38,7	40,2	-	-	nein	38,7	40,2	-	-	-	-	nein

Fassade	Richtung	Stationier. [km]	Nutzung	Geschoß	Bestand ohne Lärmschutz LrT [dB(A)]	Bestand ohne Lärmschutz LrN [dB(A)]	Überschreitung IGW Tag [dB(A)]	Überschreitung IGW Nacht [dB(A)]	Förder-berechtigung ohne LS	Bestand mit Lärmschutz LrT [dB(A)]	Bestand mit Lärmschutz LrN [dB(A)]	Überschreitung IGW Tag [dB(A)]	Überschreitung IGW Nacht [dB(A)]	Minderung zu Bestand Tag [dB(A)]	Minderung zu Bestand Nacht [dB(A)]	Förder-berechtigung i.S.d. Richtl.
D	O	62+098	WA	2.OG	37,7	39,2	-	-	nein	37,7	39,2	-	-	-	-	nein
E	N	62+101		EG	47,0	48,5	-	-	nein	47,0	48,5	-	-	-	-	nein
				1.OG	48,7	50,2	-	-	nein	48,7	50,2	-	-	-	-	nein
				2.OG	48,9	50,4	-	-	nein	48,9	50,4	-	-	-	-	nein
F	W	62+097		EG	50,6	52,1	-	-	nein	50,6	52,1	-	-	-	-	nein
				1.OG	52,9	54,4	-	0,4	ja	52,9	54,4	-	0,4	-	-	ja
				2.OG	53,2	54,7	-	0,7	ja	53,2	54,7	-	0,7	-	-	ja
Goetheweg 15				Anzahl: 2 WE / Gebäude			Grenzwert: 64	/ 54 dB(A)								
A	O	62+083	WA	1.OG	41,5	43,0	-	-	nein	41,5	43,0	-	-	-	-	nein
				2.OG	43,5	45,1	-	-	nein	43,5	45,1	-	-	-	-	nein
C	W	62+084		EG	50,8	52,3	-	-	nein	50,8	52,3	-	-	-	-	nein
				1.OG	52,9	54,5	-	0,5	ja	52,9	54,5	-	0,5	-	-	ja
				2.OG	53,3	54,8	-	0,8	ja	53,3	54,8	-	0,8	-	-	ja
D	S	62+080		EG	48,2	49,8	-	-	nein	48,2	49,8	-	-	-	-	nein
				1.OG	50,9	52,4	-	-	nein	50,9	52,4	-	-	-	-	nein
				2.OG	51,4	52,9	-	-	nein	51,4	52,9	-	-	-	-	nein
E	O			EG	40,4	42,0	-	-	nein	40,4	42,0	-	-	-	-	nein
				1.OG	37,4	39,0	-	-	nein	37,4	39,0	-	-	-	-	nein
				2.OG	40,8	42,4	-	-	nein	40,8	42,4	-	-	-	-	nein
F	S			EG	45,5	47,0	-	-	nein	45,5	47,0	-	-	-	-	nein
				1.OG	48,2	49,7	-	-	nein	48,2	49,7	-	-	-	-	nein
				2.OG	49,6	51,1	-	-	nein	49,6	51,1	-	-	-	-	nein
Goetheweg 17				Anzahl: 2 WE / Gebäude			Grenzwert: 64	/ 54 dB(A)								
B	O	62+050	WA	EG	39,1	40,6	-	-	nein	39,1	40,6	-	-	-	-	nein
				1.OG	41,8	43,4	-	-	nein	41,8	43,4	-	-	-	-	nein
				2.OG	43,7	45,3	-	-	nein	43,7	45,3	-	-	-	-	nein
C	N	62+054		EG	46,9	48,4	-	-	nein	46,9	48,4	-	-	-	-	nein
				1.OG	48,5	50,0	-	-	nein	48,5	50,0	-	-	-	-	nein
				2.OG	49,3	50,8	-	-	nein	49,3	50,8	-	-	-	-	nein
D	O	62+065		EG	39,4	40,9	-	-	nein	39,4	40,9	-	-	-	-	nein
				1.OG	39,4	40,9	-	-	nein	39,4	40,9	-	-	-	-	nein
				2.OG	41,7	43,2	-	-	nein	41,7	43,2	-	-	-	-	nein
E	N	62+066		EG	46,8	48,2	-	-	nein	46,8	48,2	-	-	-	-	nein
				1.OG	48,6	50,1	-	-	nein	48,6	50,1	-	-	-	-	nein
				2.OG	49,2	50,7	-	-	nein	49,2	50,7	-	-	-	-	nein
F	W	62+054		EG	50,6	52,1	-	-	nein	50,6	52,1	-	-	-	-	nein
				1.OG	53,3	54,8	-	0,8	ja	53,3	54,8	-	0,8	-	-	ja
				2.OG	53,5	55,0	-	1,0	ja	53,5	55,0	-	1,0	-	-	ja

Fassade	Richtung	Stationier. [km]	Nutzung	Geschoß	Bestand ohne Lärmschutz LrT [dB(A)]	Bestand ohne Lärmschutz LrN [dB(A)]	Überschreitung IGW Tag [dB(A)]	Überschreitung IGW Nacht [dB(A)]	Förderberechtigung ohne LS	Bestand mit Lärmschutz LrT [dB(A)]	Bestand mit Lärmschutz LrN [dB(A)]	Überschreitung IGW Tag [dB(A)]	Überschreitung IGW Nacht [dB(A)]	Minderung zu Bestand Tag [dB(A)]	Minderung zu Bestand Nacht [dB(A)]	Förderberechtigung i.S.d. Richtl.
Goetheweg 18				Anzahl: 2 WE / Gebäude			Grenzwert: 64	/ 54 dB(A)								
B	O	62+081	WA	EG	42,8	44,3	-	-	nein	42,8	44,3	-	-	-	-	nein
				1.OG	46,4	48,0	-	-	nein	46,4	48,0	-	-	-	-	nein
C	N	62+085		EG	48,5	50,0	-	-	nein	48,5	50,0	-	-	-	-	nein
				1.OG	49,3	50,8	-	-	nein	49,3	50,8	-	-	-	-	nein
D	W	62+082		EG	52,1	53,6	-	-	nein	52,1	53,6	-	-	-	-	nein
				1.OG	52,6	54,2	-	0,2	ja	52,6	54,2	-	0,2	-	-	ja
Goetheweg 19				Anzahl: 2 WE / Gebäude			Grenzwert: 64	/ 54 dB(A)								
B	W	62+046	WA	EG	50,7	52,2	-	-	nein	50,7	52,2	-	-	-	-	nein
				1.OG	53,2	54,8	-	0,8	ja	53,2	54,8	-	0,8	-	-	ja
				2.OG	53,5	55,1	-	1,1	ja	53,5	55,1	-	1,1	-	-	ja
C	S	62+036		EG	48,9	50,4	-	-	nein	48,9	50,4	-	-	-	-	nein
				1.OG	51,3	52,9	-	-	nein	51,3	52,9	-	-	-	-	nein
				2.OG	51,7	53,2	-	-	nein	51,7	53,2	-	-	-	-	nein
D	O			EG	43,3	44,8	-	-	nein	43,3	44,8	-	-	-	-	nein
				1.OG	41,5	43,1	-	-	nein	41,5	43,1	-	-	-	-	nein
				2.OG	43,4	45,0	-	-	nein	43,4	45,0	-	-	-	-	nein
E	S	62+044		EG	45,8	47,4	-	-	nein	45,8	47,4	-	-	-	-	nein
				1.OG	48,8	50,3	-	-	nein	48,8	50,3	-	-	-	-	nein
				2.OG	49,6	51,2	-	-	nein	49,6	51,2	-	-	-	-	nein
F	O	62+045		EG	39,0	40,5	-	-	nein	39,0	40,5	-	-	-	-	nein
				1.OG	41,8	43,4	-	-	nein	41,8	43,4	-	-	-	-	nein
				2.OG	43,6	45,1	-	-	nein	43,6	45,1	-	-	-	-	nein
Goetheweg 21				Anzahl: 2 WE / Gebäude			Grenzwert: 64	/ 54 dB(A)								
B	S	61+995	WA	EG	38,0	39,5	-	-	nein	38,0	39,5	-	-	-	-	nein
				1.OG	38,4	39,9	-	-	nein	38,4	39,9	-	-	-	-	nein
				2.OG	42,7	44,2	-	-	nein	42,7	44,2	-	-	-	-	nein
C	O	62+004		1.OG	39,2	40,7	-	-	nein	39,2	40,7	-	-	-	-	nein
				2.OG	42,4	44,0	-	-	nein	42,4	44,0	-	-	-	-	nein
D	N	62+006		EG	42,7	44,3	-	-	nein	42,7	44,3	-	-	-	-	nein
				1.OG	44,7	46,2	-	-	nein	44,7	46,2	-	-	-	-	nein
				2.OG	46,2	47,7	-	-	nein	46,2	47,7	-	-	-	-	nein
E	O	62+008		EG	39,9	41,5	-	-	nein	39,9	41,5	-	-	-	-	nein
				1.OG	40,7	42,3	-	-	nein	40,7	42,3	-	-	-	-	nein
				2.OG	42,1	43,7	-	-	nein	42,1	43,7	-	-	-	-	nein
F	N	62+011		EG	46,3	47,8	-	-	nein	46,3	47,8	-	-	-	-	nein
				1.OG	48,8	50,3	-	-	nein	48,8	50,3	-	-	-	-	nein
				2.OG	49,4	50,9	-	-	nein	49,4	50,9	-	-	-	-	nein
G	W	62+007		EG	51,2	52,7	-	-	nein	51,2	52,7	-	-	-	-	nein

Fassade	Richtung	Stationier. [km]	Nutzung	Geschoß	Bestand ohne Lärmschutz LrT [dB(A)]	LrN [dB(A)]	Überschreitung IGW Tag [dB(A)]	Nacht [dB(A)]	Förder-berechtigung ohne LS	Bestand mit Lärmschutz LrT [dB(A)]	LrN [dB(A)]	Überschreitung IGW Tag [dB(A)]	Nacht [dB(A)]	Minderung zu Bestand Tag [dB(A)]	Nacht [dB(A)]	Förder-berechtigung i.S.d. Richtl.
G	W	62+007	WA	1.OG	53,5	55,0	-	1,0	ja	53,5	55,0	-	1,0	-	-	ja
				2.OG	53,8	55,3	-	1,3	ja	53,8	55,3	-	1,3	-	-	ja
Goetheweg 22				Anzahl: 2 WE / Gebäude			Grenzwert: 64	/ 54 dB(A)								
B	O	62+043	WA	EG	41,2	42,8	-	-	nein	41,2	42,8	-	-	-	-	nein
				1.OG	45,9	47,5	-	-	nein	45,9	47,5	-	-	-	-	nein
C	N	62+047		EG	45,0	46,4	-	-	nein	45,0	46,4	-	-	-	-	nein
				1.OG	46,8	48,2	-	-	nein	46,8	48,2	-	-	-	-	nein
D	O	62+049		EG	42,6	44,1	-	-	nein	42,6	44,1	-	-	-	-	nein
				1.OG	42,3	43,9	-	-	nein	42,3	43,9	-	-	-	-	nein
E	N	62+051		EG	47,8	49,3	-	-	nein	47,8	49,3	-	-	-	-	nein
				1.OG	47,8	49,3	-	-	nein	47,8	49,3	-	-	-	-	nein
F	W	62+049		EG	52,7	54,2	-	0,2	ja	52,7	54,2	-	0,2	-	-	ja
				1.OG	53,2	54,7	-	0,7	ja	53,2	54,7	-	0,7	-	-	ja
G		62+044		EG	52,7	54,3	-	0,3	ja	52,7	54,3	-	0,3	-	-	ja
				1.OG	53,3	54,8	-	0,8	ja	53,3	54,8	-	0,8	-	-	ja
H	S	62+034		EG	53,5	55,1	-	1,1	ja	53,5	55,1	-	1,1	-	-	ja
				1.OG	54,2	55,8	-	1,8	ja	54,2	55,8	-	1,8	-	-	ja
Goetheweg 23				Anzahl: 2 WE / Gebäude			Grenzwert: 64	/ 54 dB(A)								
B	W	61+993	WA	EG	50,7	52,2	-	-	nein	50,7	52,2	-	-	-	-	nein
				1.OG	53,3	54,9	-	0,9	ja	53,3	54,9	-	0,9	-	-	ja
				2.OG	53,8	55,3	-	1,3	ja	53,8	55,3	-	1,3	-	-	ja
C	S	61+948		EG	49,4	51,0	-	-	nein	49,4	51,0	-	-	-	-	nein
				1.OG	52,0	53,6	-	-	nein	52,0	53,6	-	-	-	-	nein
				2.OG	52,7	54,3	-	0,3	ja	52,7	54,3	-	0,3	-	-	ja
D	O	61+973		EG	37,3	38,8	-	-	nein	37,3	38,8	-	-	-	-	nein
				1.OG	38,2	39,7	-	-	nein	38,2	39,7	-	-	-	-	nein
				2.OG	41,5	43,1	-	-	nein	41,5	43,1	-	-	-	-	nein
Goetheweg 24				Anzahl: 2 WE / Gebäude			Grenzwert: 64	/ 54 dB(A)								
B	W	62+016	WA	EG	53,5	55,1	-	1,1	ja	53,5	55,1	-	1,1	-	-	ja
				1.OG	54,1	55,7	-	1,7	ja	54,1	55,7	-	1,7	-	-	ja
C	S	62+012		EG	50,2	51,8	-	-	nein	50,2	51,8	-	-	-	-	nein
				1.OG	51,2	52,8	-	-	nein	51,2	52,8	-	-	-	-	nein
D	O	62+015		EG	41,6	43,1	-	-	nein	41,6	43,1	-	-	-	-	nein
				1.OG	46,4	48,0	-	-	nein	46,4	48,0	-	-	-	-	nein
Goetheweg 25				Anzahl: 2 WE / Gebäude			Grenzwert: 64	/ 54 dB(A)								
B	O	61+864	WA	EG	37,7	39,3	-	-	nein	37,7	39,3	-	-	-	-	nein
				1.OG	39,4	40,9	-	-	nein	39,4	40,9	-	-	-	-	nein
				2.OG	42,9	44,4	-	-	nein	42,9	44,4	-	-	-	-	nein
C	N	61+866		EG	36,7	38,3	-	-	nein	36,7	38,3	-	-	-	-	nein

Fassade	Richtung	Stationier. [km]	Nutzung	Geschoß	Bestand ohne Lärmschutz LrT [dB(A)]	Bestand ohne Lärmschutz LrN [dB(A)]	Überschreitung IGW Tag [dB(A)]	Überschreitung IGW Nacht [dB(A)]	Förder-berechtigung ohne LS	Bestand mit Lärmschutz LrT [dB(A)]	Bestand mit Lärmschutz LrN [dB(A)]	Überschreitung IGW Tag [dB(A)]	Überschreitung IGW Nacht [dB(A)]	Minderung zu Bestand Tag [dB(A)]	Minderung zu Bestand Nacht [dB(A)]	Förder-berechtigung i.S.d. Richtl.
C	N	61+866	WA	1.OG	37,1	38,6	-	-	nein	37,1	38,6	-	-	-	-	nein
				2.OG	44,0	45,5	-	-	nein	44,0	45,5	-	-	-	-	nein
D	O	61+880		EG	36,7	38,2	-	-	nein	36,7	38,2	-	-	-	-	nein
				1.OG	38,2	39,7	-	-	nein	38,2	39,7	-	-	-	-	nein
				2.OG	43,2	44,7	-	-	nein	43,2	44,7	-	-	-	-	nein
F	N	61+894		EG	49,1	50,6	-	-	nein	49,1	50,6	-	-	-	-	nein
				1.OG	50,3	51,8	-	-	nein	50,3	51,8	-	-	-	-	nein
				2.OG	49,0	50,5	-	-	nein	49,0	50,5	-	-	-	-	nein
G	W	61+891		EG	52,2	53,7	-	-	nein	52,2	53,7	-	-	-	-	nein
				1.OG	54,1	55,6	-	1,6	ja	54,1	55,6	-	1,6	-	-	ja
				2.OG	54,2	55,7	-	1,7	ja	54,2	55,7	-	1,7	-	-	ja
Goetheweg 26				Anzahl: 2 WE / Gebäude			Grenzwert: 64	/ 54 dB(A)								
B	O	61+972	WA	EG	40,0	41,5	-	-	nein	40,0	41,5	-	-	-	-	nein
				1.OG	44,3	45,9	-	-	nein	44,3	45,9	-	-	-	-	nein
C	N	61+994		EG	46,6	48,1	-	-	nein	46,6	48,1	-	-	-	-	nein
				1.OG	47,1	48,6	-	-	nein	47,1	48,6	-	-	-	-	nein
D	O	61+996		EG	41,6	43,1	-	-	nein	41,6	43,1	-	-	-	-	nein
				1.OG	42,5	44,1	-	-	nein	42,5	44,1	-	-	-	-	nein
E	N	62+004		EG	48,3	49,8	-	-	nein	48,3	49,8	-	-	-	-	nein
				1.OG	48,8	50,3	-	-	nein	48,8	50,3	-	-	-	-	nein
F	W	61+996		EG	51,9	53,4	-	-	nein	51,9	53,4	-	-	-	-	nein
				1.OG	52,4	53,9	-	-	nein	52,4	53,9	-	-	-	-	nein
G		61+974		EG	52,8	54,4	-	0,4	ja	52,8	54,4	-	0,4	-	-	ja
				1.OG	53,4	54,9	-	0,9	ja	53,4	54,9	-	0,9	-	-	ja
Goetheweg 27				Anzahl: 2 WE / Gebäude			Grenzwert: 64	/ 54 dB(A)								
B	W	61+853	WA	EG	52,3	53,8	-	-	nein	52,3	53,8	-	-	-	-	nein
				1.OG	54,2	55,8	-	1,8	ja	54,2	55,8	-	1,8	-	-	ja
				2.OG	54,4	55,9	-	1,9	ja	54,4	55,9	-	1,9	-	-	ja
C	S	61+835		EG	50,3	51,9	-	-	nein	50,3	51,9	-	-	-	-	nein
				1.OG	52,8	54,4	-	0,4	ja	52,8	54,4	-	0,4	-	-	ja
				2.OG	53,0	54,6	-	0,6	ja	53,0	54,6	-	0,6	-	-	ja
D	SW	61+821		EG	51,6	53,1	-	-	nein	51,6	53,1	-	-	-	-	nein
				1.OG	53,9	55,5	-	1,5	ja	53,9	55,5	-	1,5	-	-	ja
				2.OG	54,2	55,8	-	1,8	ja	54,2	55,8	-	1,8	-	-	ja
E	S	61+820		EG	50,1	51,6	-	-	nein	50,1	51,6	-	-	-	-	nein
				1.OG	52,4	53,9	-	-	nein	52,4	53,9	-	-	-	-	nein
				2.OG	52,9	54,4	-	0,4	ja	52,9	54,4	-	0,4	-	-	ja
F	SO			EG	44,2	45,8	-	-	nein	44,2	45,8	-	-	-	-	nein
				1.OG	48,2	49,7	-	-	nein	48,2	49,7	-	-	-	-	nein
				2.OG	49,5	51,0	-	-	nein	49,5	51,0	-	-	-	-	nein

Fassade	Richtung	Stationier. [km]	Nutzung	Geschoß	Bestand ohne Lärmschutz LrT [dB(A)]	Bestand ohne Lärmschutz LrN [dB(A)]	Überschreitung IGW Tag [dB(A)]	Überschreitung IGW Nacht [dB(A)]	Förder-berechtigung ohne LS	Bestand mit Lärmschutz LrT [dB(A)]	Bestand mit Lärmschutz LrN [dB(A)]	Überschreitung IGW Tag [dB(A)]	Überschreitung IGW Nacht [dB(A)]	Minderung zu Bestand Tag [dB(A)]	Minderung zu Bestand Nacht [dB(A)]	Förder-berechtigung i.S.d. Richtl.
G	O	61+821	WA	EG	39,6	41,1	-	-	nein	39,6	41,1	-	-	-	-	nein
				1.OG	42,9	44,5	-	-	nein	42,9	44,5	-	-	-	-	nein
				2.OG	45,4	46,9	-	-	nein	45,4	46,9	-	-	-	-	nein
H	S	61+822		EG	44,2	45,7	-	-	nein	44,2	45,7	-	-	-	-	nein
				1.OG	47,4	49,0	-	-	nein	47,4	49,0	-	-	-	-	nein
				2.OG	49,1	50,6	-	-	nein	49,1	50,6	-	-	-	-	nein
I	O	61+835		EG	41,2	42,7	-	-	nein	41,2	42,7	-	-	-	-	nein
				1.OG	43,0	44,5	-	-	nein	43,0	44,5	-	-	-	-	nein
				2.OG	45,5	47,0	-	-	nein	45,5	47,0	-	-	-	-	nein
J	N	61+851		EG	37,7	39,3	-	-	nein	37,7	39,3	-	-	-	-	nein
				1.OG	38,9	40,4	-	-	nein	38,9	40,4	-	-	-	-	nein
				2.OG	44,6	46,1	-	-	nein	44,6	46,1	-	-	-	-	nein
Goetheweg 28				Anzahl: 2 WE / Gebäude			Grenzwert: 64	/ 54 dB(A)								
B	W	61+947	WA	EG	53,1	54,6	-	0,6	ja	53,1	54,6	-	0,6	-	-	ja
				1.OG	53,7	55,2	-	1,2	ja	53,7	55,2	-	1,2	-	-	ja
C	S	61+942		EG	51,0	52,5	-	-	nein	51,0	52,5	-	-	-	-	nein
				1.OG	52,1	53,6	-	-	nein	52,1	53,6	-	-	-	-	nein
D	O	61+944		EG	40,5	42,1	-	-	nein	40,5	42,1	-	-	-	-	nein
				1.OG	45,7	47,2	-	-	nein	45,7	47,2	-	-	-	-	nein
Goetheweg 29				Anzahl: 2 WE / Gebäude			Grenzwert: 64	/ 54 dB(A)								
B	O	61+733	WA	1.OG	41,2	42,7	-	-	nein	41,2	42,7	-	-	-	-	nein
				2.OG	43,4	45,0	-	-	nein	43,4	45,0	-	-	-	-	nein
C	N	61+756		EG	45,1	46,6	-	-	nein	45,1	46,6	-	-	-	-	nein
				1.OG	47,3	48,8	-	-	nein	47,3	48,8	-	-	-	-	nein
				2.OG	47,9	49,4	-	-	nein	47,9	49,4	-	-	-	-	nein
D	O	61+759		EG	41,3	42,9	-	-	nein	41,3	42,9	-	-	-	-	nein
				1.OG	40,5	42,0	-	-	nein	40,5	42,0	-	-	-	-	nein
				2.OG	42,0	43,5	-	-	nein	42,0	43,5	-	-	-	-	nein
E	N	61+773		EG	48,3	49,8	-	-	nein	48,3	49,8	-	-	-	-	nein
				1.OG	49,6	51,1	-	-	nein	49,6	51,1	-	-	-	-	nein
				2.OG	49,9	51,5	-	-	nein	49,9	51,5	-	-	-	-	nein
F	W	61+759		EG	52,6	54,1	-	0,1	ja	52,6	54,1	-	0,1	-	-	ja
				1.OG	54,5	56,1	-	2,1	ja	54,5	56,1	-	2,1	-	-	ja
				2.OG	54,7	56,2	-	2,2	ja	54,7	56,2	-	2,2	-	-	ja
Goetheweg 30				Anzahl: 2 WE / Gebäude			Grenzwert: 64	/ 54 dB(A)								
B	W	61+865	WA	EG	54,7	56,2	-	2,2	ja	54,7	56,2	-	2,2	-	-	ja
				1.OG	55,0	56,5	-	2,5	ja	55,0	56,5	-	2,5	-	-	ja
C	S	61+853		EG	55,1	56,6	-	2,6	ja	55,1	56,6	-	2,6	-	-	ja
				1.OG	55,3	56,9	-	2,9	ja	55,3	56,9	-	2,9	-	-	ja

Fassade	Richtung	Stationier. [km]	Nutzung	Geschoß	Bestand ohne Lärmschutz LrT [dB(A)]	Bestand ohne Lärmschutz LrN [dB(A)]	Überschreitung IGW Tag [dB(A)]	Überschreitung IGW Nacht [dB(A)]	Förder-berechtigung ohne LS	Bestand mit Lärmschutz LrT [dB(A)]	Bestand mit Lärmschutz LrN [dB(A)]	Überschreitung IGW Tag [dB(A)]	Überschreitung IGW Nacht [dB(A)]	Minderung zu Bestand Tag [dB(A)]	Minderung zu Bestand Nacht [dB(A)]	Förder-berechtigung i.S.d. Richtl.
D	W	61+851	WA	EG	55,0	56,6	-	2,6	ja	55,0	56,6	-	2,6	-	-	ja
				1.OG	55,3	56,9	-	2,9	ja	55,3	56,9	-	2,9	-	-	ja
F	O	61+852		EG	41,3	42,9	-	-	nein	41,3	42,9	-	-	-	-	nein
				1.OG	44,2	45,8	-	-	nein	44,2	45,8	-	-	-	-	nein
Goetheweg 30 a				Anzahl: 2 WE / Gebäude			Grenzwert: 64	/ 54 dB(A)								
B	O	61+880	WA	EG	40,4	42,0	-	-	nein	40,4	42,0	-	-	-	-	nein
				1.OG	44,5	46,1	-	-	nein	44,5	46,1	-	-	-	-	nein
C	N	61+893		EG	48,0	49,5	-	-	nein	48,0	49,5	-	-	-	-	nein
				1.OG	49,2	50,7	-	-	nein	49,2	50,7	-	-	-	-	nein
D	O	61+895		EG	39,8	41,4	-	-	nein	39,8	41,4	-	-	-	-	nein
				1.OG	43,8	45,4	-	-	nein	43,8	45,4	-	-	-	-	nein
E	N	61+905		EG	47,6	49,1	-	-	nein	47,6	49,1	-	-	-	-	nein
				1.OG	48,6	50,1	-	-	nein	48,6	50,1	-	-	-	-	nein
F	W	61+893		EG	53,9	55,4	-	1,4	ja	53,9	55,4	-	1,4	-	-	ja
				1.OG	54,3	55,9	-	1,9	ja	54,3	55,9	-	1,9	-	-	ja
G	S	61+890		EG	55,0	56,6	-	2,6	ja	55,0	56,6	-	2,6	-	-	ja
				1.OG	55,4	57,0	-	3,0	ja	55,4	57,0	-	3,0	-	-	ja
H	W	61+879		EG	55,1	56,7	-	2,7	ja	55,1	56,7	-	2,7	-	-	ja
				1.OG	55,4	57,0	-	3,0	ja	55,4	57,0	-	3,0	-	-	ja
Goetheweg 31				Anzahl: 2 WE / Gebäude			Grenzwert: 64	/ 54 dB(A)								
A	O	61+721	WA	1.OG	40,1	41,6	-	-	nein	40,1	41,6	-	-	-	-	nein
				2.OG	42,7	44,2	-	-	nein	42,7	44,2	-	-	-	-	nein
C	W	61+734		EG	52,1	53,6	-	-	nein	52,1	53,6	-	-	-	-	nein
				1.OG	54,7	56,2	-	2,2	ja	54,7	56,2	-	2,2	-	-	ja
				2.OG	54,8	56,3	-	2,3	ja	54,8	56,3	-	2,3	-	-	ja
D	S	61+721		EG	50,5	52,0	-	-	nein	50,5	52,0	-	-	-	-	nein
				1.OG	52,9	54,5	-	0,5	ja	52,9	54,5	-	0,5	-	-	ja
				2.OG	53,1	54,7	-	0,7	ja	53,1	54,7	-	0,7	-	-	ja
E	O			EG	36,9	38,5	-	-	nein	36,9	38,5	-	-	-	-	nein
				1.OG	38,3	39,8	-	-	nein	38,3	39,8	-	-	-	-	nein
				2.OG	41,3	42,8	-	-	nein	41,3	42,8	-	-	-	-	nein
F	S			EG	43,6	45,2	-	-	nein	43,6	45,2	-	-	-	-	nein
				1.OG	46,4	48,0	-	-	nein	46,4	48,0	-	-	-	-	nein
				2.OG	47,8	49,4	-	-	nein	47,8	49,4	-	-	-	-	nein
Goetheweg 32				Anzahl: 2 WE / Gebäude			Grenzwert: 64	/ 54 dB(A)								
B	W	61+822	WA	EG	54,1	55,7	-	1,7	ja	54,1	55,7	-	1,7	-	-	ja
				1.OG	54,6	56,2	-	2,2	ja	54,6	56,2	-	2,2	-	-	ja
C	S	61+806		EG	53,2	54,8	-	0,8	ja	53,2	54,8	-	0,8	-	-	ja
				1.OG	53,6	55,1	-	1,1	ja	53,6	55,1	-	1,1	-	-	ja

Fassade	Richtung	Stationier. [km]	Nutzung	Geschoß	Bestand ohne Lärmschutz LrT [dB(A)]	Bestand ohne Lärmschutz LrN [dB(A)]	Überschreitung IGW Tag [dB(A)]	Überschreitung IGW Nacht [dB(A)]	Förderberechtigung ohne LS	Bestand mit Lärmschutz LrT [dB(A)]	Bestand mit Lärmschutz LrN [dB(A)]	Überschreitung IGW Tag [dB(A)]	Überschreitung IGW Nacht [dB(A)]	Minderung zu Bestand Tag [dB(A)]	Minderung zu Bestand Nacht [dB(A)]	Förderberechtigung i.S.d. Richtl.
D	O	61+820	WA	EG	41,4	42,9	-	-	nein	41,4	42,9	-	-	-	-	nein
				1.OG	45,7	47,3	-	-	nein	45,7	47,3	-	-	-	-	nein
Goetheweg 33				Anzahl: 2 WE / Gebäude			Grenzwert: 64	/ 54 dB(A)								
B	NO	61+649	WA	EG	39,8	41,4	-	-	nein	39,8	41,4	-	-	-	-	nein
				1.OG	42,0	43,5	-	-	nein	42,0	43,5	-	-	-	-	nein
				2.OG	45,1	46,7	-	-	nein	45,1	46,7	-	-	-	-	nein
C	NW	61+679		EG	38,7	40,2	-	-	nein	38,7	40,2	-	-	-	-	nein
				1.OG	47,1	48,6	-	-	nein	47,1	48,6	-	-	-	-	nein
				2.OG	48,6	50,1	-	-	nein	48,6	50,1	-	-	-	-	nein
D	SW			EG	44,3	45,9	-	-	nein	44,3	45,9	-	-	-	-	nein
				1.OG	46,4	48,0	-	-	nein	46,4	48,0	-	-	-	-	nein
				2.OG	48,1	49,7	-	-	nein	48,1	49,7	-	-	-	-	nein
E	NW			EG	42,3	43,8	-	-	nein	42,3	43,8	-	-	-	-	nein
				1.OG	43,8	45,4	-	-	nein	43,8	45,4	-	-	-	-	nein
				2.OG	45,7	47,3	-	-	nein	45,7	47,3	-	-	-	-	nein
F	NO	61+688		EG	42,0	43,6	-	-	nein	42,0	43,6	-	-	-	-	nein
				1.OG	39,6	41,1	-	-	nein	39,6	41,1	-	-	-	-	nein
				2.OG	42,9	44,4	-	-	nein	42,9	44,4	-	-	-	-	nein
G	NW	61+691		EG	48,7	50,3	-	-	nein	48,7	50,3	-	-	-	-	nein
				1.OG	50,2	51,7	-	-	nein	50,2	51,7	-	-	-	-	nein
				2.OG	50,6	52,2	-	-	nein	50,6	52,2	-	-	-	-	nein
H	SW	61+689		EG	52,9	54,4	-	0,4	ja	52,9	54,4	-	0,4	-	-	ja
				1.OG	54,9	56,4	-	2,4	ja	54,9	56,4	-	2,4	-	-	ja
				2.OG	55,0	56,6	-	2,6	ja	55,0	56,6	-	2,6	-	-	ja
Goetheweg 34				Anzahl: 2 WE / Gebäude			Grenzwert: 64	/ 54 dB(A)								
B	O	61+758	WA	EG	42,4	43,9	-	-	nein	42,4	43,9	-	-	-	-	nein
				1.OG	46,2	47,8	-	-	nein	46,2	47,8	-	-	-	-	nein
C	N	61+776		EG	49,0	50,6	-	-	nein	49,0	50,6	-	-	-	-	nein
				1.OG	50,1	51,7	-	-	nein	50,1	51,7	-	-	-	-	nein
D	W	61+773		EG	54,7	56,3	-	2,3	ja	54,7	56,3	-	2,3	-	-	ja
				1.OG	55,0	56,5	-	2,5	ja	55,0	56,5	-	2,5	-	-	ja
E	S	61+758		EG	55,7	57,3	-	3,3	ja	55,7	57,3	-	3,3	-	-	ja
				1.OG	55,9	57,5	-	3,5	ja	55,9	57,5	-	3,5	-	-	ja
Goetheweg 35				Anzahl: 2 WE / Gebäude			Grenzwert: 64	/ 54 dB(A)								
B	SW	61+665	WA	EG	53,0	54,6	-	0,6	ja	53,0	54,6	-	0,6	-	-	ja
				1.OG	55,0	56,5	-	2,5	ja	55,0	56,5	-	2,5	-	-	ja
				2.OG	55,1	56,7	-	2,7	ja	55,1	56,7	-	2,7	-	-	ja
C	SO	61+645		EG	51,5	53,0	-	-	nein	51,5	53,0	-	-	-	-	nein
				1.OG	52,5	54,1	-	0,1	ja	52,5	54,1	-	0,1	-	-	ja

Fassade	Richtung	Stationier. [km]	Nutzung	Geschoß	Bestand ohne Lärmschutz LrT [dB(A)]	Bestand ohne Lärmschutz LrN [dB(A)]	Überschreitung IGW Tag [dB(A)]	Überschreitung IGW Nacht [dB(A)]	Förder-berechtigung ohne LS	Bestand mit Lärmschutz LrT [dB(A)]	Bestand mit Lärmschutz LrN [dB(A)]	Überschreitung IGW Tag [dB(A)]	Überschreitung IGW Nacht [dB(A)]	Minderung zu Bestand Tag [dB(A)]	Minderung zu Bestand Nacht [dB(A)]	Förder-berechtigung i.S.d. Richtl.
C	SO	61+645	WA	2.OG	54,0	55,5	-	1,5	ja	54,0	55,5	-	1,5	-	-	ja
D	NO			EG	42,3	43,9	-	-	nein	42,3	43,9	-	-	-	-	nein
				1.OG	40,8	42,4	-	-	nein	40,8	42,4	-	-	-	-	nein
				2.OG	45,4	46,9	-	-	nein	45,4	46,9	-	-	-	-	nein
E	SO	61+646		EG	38,0	39,5	-	-	nein	38,0	39,5	-	-	-	-	nein
				1.OG	43,2	44,7	-	-	nein	43,2	44,7	-	-	-	-	nein
				2.OG	48,2	49,8	-	-	nein	48,2	49,8	-	-	-	-	nein
F		61+643		EG	38,5	40,1	-	-	nein	38,5	40,1	-	-	-	-	nein
				1.OG	47,1	48,6	-	-	nein	47,1	48,6	-	-	-	-	nein
				2.OG	51,4	53,0	-	-	nein	51,4	53,0	-	-	-	-	nein
G	NO	61+644		EG	38,1	39,6	-	-	nein	38,1	39,6	-	-	-	-	nein
				1.OG	41,0	42,6	-	-	nein	41,0	42,6	-	-	-	-	nein
				2.OG	45,0	46,6	-	-	nein	45,0	46,6	-	-	-	-	nein
Goetheweg 36				Anzahl: 2 WE / Gebäude			Grenzwert: 64	/ 54 dB(A)								
B	W	61+749	WA	EG	55,1	56,7	-	2,7	ja	55,1	56,7	-	2,7	-	-	ja
				1.OG	55,5	57,1	-	3,1	ja	55,5	57,1	-	3,1	-	-	ja
C	S	61+722		EG	53,4	54,9	-	0,9	ja	53,4	54,9	-	0,9	-	-	ja
				1.OG	53,9	55,5	-	1,5	ja	53,9	55,5	-	1,5	-	-	ja
D	O	61+732		EG	41,6	43,2	-	-	nein	41,6	43,2	-	-	-	-	nein
				1.OG	46,2	47,8	-	-	nein	46,2	47,8	-	-	-	-	nein
Goetheweg 37				Anzahl: 2 WE / Gebäude			Grenzwert: 64	/ 54 dB(A)								
B	NO	61+612	WA	EG	39,3	40,8	-	-	nein	39,3	40,8	-	-	-	-	nein
				1.OG	42,3	43,8	-	-	nein	42,3	43,8	-	-	-	-	nein
C	NW	61+641		EG	47,2	48,8	-	-	nein	47,2	48,8	-	-	-	-	nein
				1.OG	51,2	52,7	-	-	nein	51,2	52,7	-	-	-	-	nein
D	SW	61+629		EG	52,6	54,2	-	0,2	ja	52,6	54,2	-	0,2	-	-	ja
				1.OG	54,9	56,5	-	2,5	ja	54,9	56,5	-	2,5	-	-	ja
Goetheweg 38				Anzahl: 2 WE / Gebäude			Grenzwert: 64	/ 54 dB(A)								
B	NO	61+693	WA	EG	45,7	47,2	-	-	nein	45,7	47,2	-	-	-	-	nein
				1.OG	49,8	51,3	-	-	nein	49,8	51,3	-	-	-	-	nein
C	NW	61+709		EG	50,3	51,9	-	-	nein	50,3	51,9	-	-	-	-	nein
				1.OG	50,9	52,5	-	-	nein	50,9	52,5	-	-	-	-	nein
D	SW	61+706		EG	53,8	55,4	-	1,4	ja	53,8	55,4	-	1,4	-	-	ja
				1.OG	54,3	55,9	-	1,9	ja	54,3	55,9	-	1,9	-	-	ja
Goetheweg 39				Anzahl: 2 WE / Gebäude			Grenzwert: 64	/ 54 dB(A)								
B	SW	61+607	WA	EG	52,5	54,0	-	-	nein	52,5	54,0	-	-	-	-	nein
				1.OG	55,0	56,5	-	2,5	ja	55,0	56,5	-	2,5	-	-	ja
C	SO	61+574		EG	51,1	52,7	-	-	nein	51,1	52,7	-	-	-	-	nein
				1.OG	52,3	53,9	-	-	nein	52,3	53,9	-	-	-	-	nein

Fassade	Richtung	Stationier. [km]	Nutzung	Geschoß	Bestand ohne Lärmschutz LrT [dB(A)]	Bestand ohne Lärmschutz LrN [dB(A)]	Überschreitung IGW Tag [dB(A)]	Überschreitung IGW Nacht [dB(A)]	Förder-berechtigung ohne LS	Bestand mit Lärmschutz LrT [dB(A)]	Bestand mit Lärmschutz LrN [dB(A)]	Überschreitung IGW Tag [dB(A)]	Überschreitung IGW Nacht [dB(A)]	Minderung zu Bestand Tag [dB(A)]	Minderung zu Bestand Nacht [dB(A)]	Förder-berechtigung i.S.d. Richtl.
D	NO	61+584	WA	EG	39,5	41,1	-	-	nein	39,5	41,1	-	-	-	-	nein
				1.OG	40,2	41,8	-	-	nein	40,2	41,8	-	-	-	-	nein
Goetheweg 40				Anzahl: 2 WE / Gebäude			Grenzwert: 64	/ 54 dB(A)								
B	SW	61+689	WA	EG	43,2	44,7	-	-	nein	43,2	44,7	-	-	-	-	nein
				1.OG	43,6	45,1	-	-	nein	43,6	45,1	-	-	-	-	nein
C	NO			EG	42,5	44,0	-	-	nein	42,5	44,0	-	-	-	-	nein
				1.OG	43,3	44,8	-	-	nein	43,3	44,8	-	-	-	-	nein
D	NW	61+692		EG	51,8	53,3	-	-	nein	51,8	53,3	-	-	-	-	nein
				1.OG	52,4	53,9	-	-	nein	52,4	53,9	-	-	-	-	nein
E	SW	61+691		EG	55,0	56,5	-	2,5	ja	55,0	56,5	-	2,5	-	-	ja
				1.OG	55,2	56,8	-	2,8	ja	55,2	56,8	-	2,8	-	-	ja
F		61+680		EG	54,8	56,3	-	2,3	ja	54,8	56,3	-	2,3	-	-	ja
				1.OG	55,1	56,6	-	2,6	ja	55,1	56,6	-	2,6	-	-	ja
H	NO	61+663		EG	42,3	43,9	-	-	nein	42,3	43,9	-	-	-	-	nein
				1.OG	49,0	50,5	-	-	nein	49,0	50,5	-	-	-	-	nein
I		61+679		EG	41,8	43,4	-	-	nein	41,8	43,4	-	-	-	-	nein
				1.OG	47,7	49,2	-	-	nein	47,7	49,2	-	-	-	-	nein
Goetheweg 41				Anzahl: 2 WE / Gebäude			Grenzwert: 64	/ 54 dB(A)								
A	NO	61+563	WA	EG	39,4	40,9	-	-	nein	39,4	40,9	-	-	-	-	nein
				1.OG	42,2	43,8	-	-	nein	42,2	43,8	-	-	-	-	nein
				2.OG	45,2	46,8	-	-	nein	45,2	46,8	-	-	-	-	nein
B	NW	61+570		EG	49,6	51,1	-	-	nein	49,6	51,1	-	-	-	-	nein
				1.OG	51,6	53,2	-	-	nein	51,6	53,2	-	-	-	-	nein
				2.OG	51,8	53,4	-	-	nein	51,8	53,4	-	-	-	-	nein
C	SW	61+567		EG	53,8	55,4	-	1,4	ja	53,8	55,4	-	1,4	-	-	ja
				1.OG	55,2	56,7	-	2,7	ja	55,2	56,7	-	2,7	-	-	ja
				2.OG	55,4	56,9	-	2,9	ja	55,4	56,9	-	2,9	-	-	ja
Goetheweg 42				Anzahl: 2 WE / Gebäude			Grenzwert: 64	/ 54 dB(A)								
B	NO	61+631	WA	EG	42,9	44,5	-	-	nein	42,9	44,5	-	-	-	-	nein
				1.OG	49,1	50,7	-	-	nein	49,1	50,7	-	-	-	-	nein
C	NW	61+645		EG	39,5	41,1	-	-	nein	39,5	41,1	-	-	-	-	nein
				1.OG	42,2	43,7	-	-	nein	42,2	43,7	-	-	-	-	nein
D	NO	61+647		EG	41,6	43,2	-	-	nein	41,6	43,2	-	-	-	-	nein
				1.OG	48,2	49,8	-	-	nein	48,2	49,8	-	-	-	-	nein
F	SW	61+649		EG	55,2	56,7	-	2,7	ja	55,2	56,7	-	2,7	-	-	ja
				1.OG	55,4	57,0	-	3,0	ja	55,4	57,0	-	3,0	-	-	ja
G	SO	61+642		EG	56,0	57,6	-	3,6	ja	56,0	57,6	-	3,6	-	-	ja
				1.OG	56,1	57,7	-	3,7	ja	56,1	57,7	-	3,7	-	-	ja
H	SW	61+640		EG	55,8	57,4	-	3,4	ja	55,8	57,4	-	3,4	-	-	ja

DB Netz AG - Lärmsanierung Strecke 4130/4800 Bretten - Schalltechnische Untersuchung
Ergebnisse der schalltechnischen Berechnungen
Bretten, Strecke 4130, km 12,350 bis 16,000 und Strecke 4800, km 58,030 bis 62,500 - LSW Vorzugsvariante

Anl. 3.2

Fassade	Richtung	Stationier. [km]	Nutzung	Geschoß	Bestand ohne Lärmschutz LrT [dB(A)]	LrN [dB(A)]	Überschreitung IGW Tag [dB(A)]	Nacht [dB(A)]	Förder-berechtigung ohne LS	Bestand mit Lärmschutz LrT [dB(A)]	LrN [dB(A)]	Überschreitung IGW Tag [dB(A)]	Nacht [dB(A)]	Minderung zu Bestand Tag [dB(A)]	Nacht [dB(A)]	Förder-berechtigung i.S.d. Richtl.
H	SW	61+640	WA	1.OG	56,0	57,6	-	3,6	ja	56,0	57,6	-	3,6	-	-	ja
Goetheweg 43				Anzahl: 2 WE / Gebäude			Grenzwert: 64	/ 54 dB(A)								
B	SW	61+547	WA	EG	54,2	55,7	-	1,7	ja	54,2	55,7	-	1,7	-	-	ja
				1.OG	54,9	56,5	-	2,5	ja	54,9	56,5	-	2,5	-	-	ja
				2.OG	55,5	57,0	-	3,0	ja	55,5	57,0	-	3,0	-	-	ja
C	SO	61+524		EG	51,9	53,5	-	-	nein	51,9	53,5	-	-	-	-	nein
				1.OG	53,3	54,9	-	0,9	ja	53,3	54,9	-	0,9	-	-	ja
				2.OG	54,4	55,9	-	1,9	ja	54,4	55,9	-	1,9	-	-	ja
D	NO			EG	45,0	46,5	-	-	nein	45,0	46,5	-	-	-	-	nein
				1.OG	43,7	45,2	-	-	nein	43,7	45,2	-	-	-	-	nein
				2.OG	48,3	49,8	-	-	nein	48,3	49,8	-	-	-	-	nein
E	SO			EG	48,0	49,6	-	-	nein	48,0	49,6	-	-	-	-	nein
				1.OG	48,9	50,5	-	-	nein	48,9	50,5	-	-	-	-	nein
				2.OG	51,1	52,7	-	-	nein	51,1	52,7	-	-	-	-	nein
F	NO	61+523		EG	38,1	39,6	-	-	nein	38,1	39,6	-	-	-	-	nein
				1.OG	43,2	44,7	-	-	nein	43,2	44,7	-	-	-	-	nein
				2.OG	48,6	50,1	-	-	nein	48,6	50,1	-	-	-	-	nein
G	NW	61+536		EG	38,7	40,3	-	-	nein	38,7	40,3	-	-	-	-	nein
				1.OG	43,3	44,9	-	-	nein	43,3	44,9	-	-	-	-	nein
				2.OG	47,9	49,4	-	-	nein	47,9	49,4	-	-	-	-	nein
Goetheweg 44				Anzahl: 2 WE / Gebäude			Grenzwert: 64	/ 54 dB(A)								
A	SW	61+614	WA	EG	55,4	57,0	-	3,0	ja	55,4	57,0	-	3,0	-	-	ja
				1.OG	55,7	57,3	-	3,3	ja	55,7	57,3	-	3,3	-	-	ja
B	SO	61+608		EG	54,4	55,9	-	1,9	ja	54,4	55,9	-	1,9	-	-	ja
				1.OG	55,1	56,6	-	2,6	ja	55,1	56,6	-	2,6	-	-	ja
C	NO	61+610		EG	47,5	49,0	-	-	nein	47,5	49,0	-	-	-	-	nein
				1.OG	49,8	51,4	-	-	nein	49,8	51,4	-	-	-	-	nein
Gondelsheimer Straße 1				Anzahl: 2 WE / Gebäude			Grenzwert: 66	/ 56 dB(A)								
B	O	13+323	MI	EG	68,5	69,5	2,5	13,5	ja	68,5	69,5	2,5	13,5	-	-	ja
				1.OG	70,7	71,7	4,7	15,7	ja	70,7	71,7	4,7	15,7	-	-	ja
C	N	13+318		1.OG	65,9	66,9	-	10,9	ja	65,9	66,9	-	10,9	-	-	ja
D	W	13+321		EG	50,0	51,0	-	-	nein	50,0	51,0	-	-	-	-	nein
				1.OG	51,4	52,4	-	-	nein	51,4	52,4	-	-	-	-	nein
Gondelsheimer Straße 3				Anzahl: 2 WE / Gebäude			Grenzwert: 66	/ 56 dB(A)								
A	W	13+311	MI	EG	51,3	52,3	-	-	nein	51,3	52,3	-	-	-	-	nein
				1.OG	53,8	54,9	-	-	nein	53,8	54,9	-	-	-	-	nein
B	S	13+316		1.OG	66,1	67,1	0,1	11,1	ja	66,1	67,1	0,1	11,1	-	-	ja
C	O	13+313		EG	69,0	70,0	3,0	14,0	ja	69,0	70,0	3,0	14,0	-	-	ja
				1.OG	71,4	72,4	5,4	16,4	ja	71,4	72,4	5,4	16,4	-	-	ja

MODUS CONSULT Gericke GmbH & Co. KG

Fassade	Richtung	Stationier. [km]	Nutzung	Geschoß	Bestand ohne Lärmschutz LrT [dB(A)]	Bestand ohne Lärmschutz LrN [dB(A)]	Überschreitung IGW Tag [dB(A)]	Überschreitung IGW Nacht [dB(A)]	Förder-berechtigung ohne LS	Bestand mit Lärmschutz LrT [dB(A)]	Bestand mit Lärmschutz LrN [dB(A)]	Überschreitung IGW Tag [dB(A)]	Überschreitung IGW Nacht [dB(A)]	Minderung zu Bestand Tag [dB(A)]	Minderung zu Bestand Nacht [dB(A)]	Förder-berechtigung i.S.d. Richtl.
Gondelsheimer Straße 5				Anzahl: 2 WE / Gebäude			Grenzwert: 66	/ 56 dB(A)								
A	W	13+296	MI	EG	55,0	56,0	-	-	nein	55,0	56,0	-	-	-	-	nein
				1.OG	55,8	56,8	-	0,8	ja	55,8	56,8	-	0,8	-	-	ja
B	S	13+300		EG	63,6	64,7	-	8,7	ja	63,6	64,7	-	8,7	-	-	ja
				1.OG	66,0	67,0	-	11,0	ja	66,0	67,0	-	11,0	-	-	ja
C	O	13+298		EG	70,2	71,2	4,2	15,2	ja	70,2	71,2	4,2	15,2	-	-	ja
				1.OG	72,4	73,4	6,4	17,4	ja	72,4	73,4	6,4	17,4	-	-	ja
Gondelsheimer Straße 7				Anzahl: 2 WE / Gebäude			Grenzwert: 66	/ 56 dB(A)								
B	O	13+286	MI	EG	70,9	71,9	4,9	15,9	ja	70,9	71,9	4,9	15,9	-	-	ja
				1.OG	73,1	74,1	7,1	18,1	ja	73,1	74,1	7,1	18,1	-	-	ja
D	W	13+285		EG	55,2	56,2	-	0,2	ja	55,2	56,2	-	0,2	-	-	ja
				1.OG	55,7	56,8	-	0,8	ja	55,7	56,8	-	0,8	-	-	ja
Hans-Thoma-Straße 2				Anzahl: 3 WE / Gebäude			Grenzwert: 64	/ 54 dB(A)								
A	W	13+077	WA	EG	49,6	50,6	-	-	nein	45,0	46,0	-	-	4,6	4,6	nein
				1.OG	53,1	54,1	-	0,1	ja	48,3	49,3	-	-	4,8	4,8	nein
				2.OG	54,9	55,9	-	1,9	ja	50,4	51,4	-	-	4,5	4,5	nein
B		13+082		EG	49,7	50,7	-	-	nein	46,2	47,1	-	-	3,5	3,6	nein
				1.OG	52,8	53,8	-	-	nein	48,4	49,4	-	-	4,4	4,4	nein
				2.OG	55,1	56,1	-	2,1	ja	50,6	51,6	-	-	4,5	4,5	nein
C	S	13+083		EG	48,1	49,1	-	-	nein	46,2	47,2	-	-	1,9	1,9	nein
				1.OG	49,5	50,5	-	-	nein	47,5	48,5	-	-	2,0	2,0	nein
				2.OG	51,0	52,0	-	-	nein	48,4	49,4	-	-	2,6	2,6	nein
D	O	13+077		EG	43,5	44,5	-	-	nein	39,6	40,6	-	-	3,9	3,9	nein
				1.OG	45,5	46,5	-	-	nein	40,0	41,0	-	-	5,5	5,5	nein
				2.OG	47,1	48,1	-	-	nein	41,8	42,8	-	-	5,3	5,3	nein
E	N	13+073		EG	48,2	49,2	-	-	nein	42,8	43,8	-	-	5,4	5,4	nein
				1.OG	51,5	52,5	-	-	nein	46,3	47,3	-	-	5,2	5,2	nein
				2.OG	53,1	54,1	-	0,1	ja	47,7	48,7	-	-	5,4	5,4	nein
Hans-Thoma-Straße 3				Anzahl: 2 WE / Gebäude			Grenzwert: 64	/ 54 dB(A)								
A	NO	13+051	WA	1.OG	47,5	48,5	-	-	nein	41,8	42,8	-	-	5,7	5,7	nein
				2.OG	48,5	49,5	-	-	nein	43,0	44,0	-	-	5,5	5,5	nein
B	NW			1.OG	54,3	55,3	-	1,3	ja	48,3	49,4	-	-	6,0	5,9	nein
				2.OG	55,0	56,0	-	2,0	ja	49,0	50,0	-	-	6,0	6,0	nein
C	SW	13+058		EG	53,9	54,9	-	0,9	ja	48,3	49,3	-	-	5,6	5,6	nein
				1.OG	54,9	55,9	-	1,9	ja	49,3	50,3	-	-	5,6	5,6	nein
				2.OG	55,9	56,9	-	2,9	ja	50,8	51,8	-	-	5,1	5,1	nein
D	SO	13+061		EG	42,7	43,7	-	-	nein	41,6	42,6	-	-	1,1	1,1	nein
				1.OG	46,1	47,1	-	-	nein	44,1	45,1	-	-	2,0	2,0	nein
				2.OG	49,7	50,7	-	-	nein	47,1	48,1	-	-	2,6	2,6	nein

Fassade	Richtung	Stationier. [km]	Nutzung	Geschoß	Bestand ohne Lärmschutz LrT [dB(A)]	Bestand ohne Lärmschutz LrN [dB(A)]	Überschreitung IGW Tag [dB(A)]	Überschreitung IGW Nacht [dB(A)]	Förderberechtigung ohne LS	Bestand mit Lärmschutz LrT [dB(A)]	Bestand mit Lärmschutz LrN [dB(A)]	Überschreitung IGW Tag [dB(A)]	Überschreitung IGW Nacht [dB(A)]	Minderung zu Bestand Tag [dB(A)]	Minderung zu Bestand Nacht [dB(A)]	Förderberechtigung i.S.d. Richtl.
E	NO	13+056	WA	EG	40,7	41,7	-	-	nein	40,3	41,3	-	-	0,4	0,4	nein
				1.OG	43,9	44,9	-	-	nein	40,7	41,7	-	-	3,2	3,2	nein
				2.OG	45,8	46,8	-	-	nein	41,3	42,3	-	-	4,5	4,5	nein
Hans-Thoma-Straße 4				Anzahl: 3 WE / Gebäude			Grenzwert: 64	/ 54 dB(A)								
A	S	13+074	WA	1.OG	48,1	49,1	-	-	nein	46,1	47,0	-	-	2,0	2,1	nein
				2.OG	49,0	50,0	-	-	nein	46,9	47,8	-	-	2,1	2,2	nein
B	O	13+069		EG	39,5	40,5	-	-	nein	38,4	39,5	-	-	1,1	1,0	nein
				1.OG	41,9	42,9	-	-	nein	39,1	40,1	-	-	2,8	2,8	nein
				2.OG	42,7	43,8	-	-	nein	39,9	41,0	-	-	2,8	2,8	nein
C	N	13+064		EG	49,2	50,2	-	-	nein	44,0	45,0	-	-	5,2	5,2	nein
				1.OG	51,0	52,0	-	-	nein	46,1	47,1	-	-	4,9	4,9	nein
				2.OG	52,0	53,0	-	-	nein	47,0	48,0	-	-	5,0	5,0	nein
D		13+066		EG	49,5	50,5	-	-	nein	44,4	45,5	-	-	5,1	5,0	nein
				1.OG	51,2	52,3	-	-	nein	46,7	47,7	-	-	4,5	4,6	nein
				2.OG	52,4	53,4	-	-	nein	47,5	48,5	-	-	4,9	4,9	nein
E	W	13+073		EG	48,4	49,4	-	-	nein	45,2	46,1	-	-	3,2	3,3	nein
				1.OG	50,3	51,3	-	-	nein	46,7	47,6	-	-	3,6	3,7	nein
				2.OG	53,7	54,7	-	0,7	ja	49,0	50,0	-	-	4,7	4,7	nein
F	S	13+076		EG	45,8	46,7	-	-	nein	44,8	45,8	-	-	1,0	0,9	nein
				1.OG	48,5	49,5	-	-	nein	46,4	47,3	-	-	2,1	2,2	nein
				2.OG	49,2	50,2	-	-	nein	47,1	48,0	-	-	2,1	2,2	nein
Hans-Thoma-Straße 5				Anzahl: 3 WE / Gebäude			Grenzwert: 64	/ 54 dB(A)								
A	SW	13+057	WA	EG	47,2	48,2	-	-	nein	44,3	45,2	-	-	2,9	3,0	nein
				1.OG	50,9	51,9	-	-	nein	47,0	48,0	-	-	3,9	3,9	nein
				2.OG	54,8	55,8	-	1,8	ja	50,3	51,3	-	-	4,5	4,5	nein
B	S			EG	46,9	47,9	-	-	nein	43,9	44,9	-	-	3,0	3,0	nein
				1.OG	49,1	50,1	-	-	nein	45,9	46,9	-	-	3,2	3,2	nein
				2.OG	51,1	52,1	-	-	nein	47,4	48,4	-	-	3,7	3,7	nein
C	SO	13+056		EG	43,9	44,8	-	-	nein	41,2	42,0	-	-	2,7	2,8	nein
				1.OG	46,1	47,1	-	-	nein	42,9	43,8	-	-	3,2	3,3	nein
				2.OG	47,6	48,6	-	-	nein	44,1	45,0	-	-	3,5	3,6	nein
D	S	13+054		EG	45,6	46,5	-	-	nein	43,0	43,9	-	-	2,6	2,6	nein
				1.OG	47,4	48,4	-	-	nein	44,7	45,6	-	-	2,7	2,8	nein
				2.OG	48,9	49,9	-	-	nein	46,5	47,5	-	-	2,4	2,4	nein
E	O	13+052		EG	43,4	44,4	-	-	nein	40,9	41,9	-	-	2,5	2,5	nein
				1.OG	45,0	45,9	-	-	nein	41,8	42,8	-	-	3,2	3,1	nein
				2.OG	46,0	47,0	-	-	nein	42,7	43,6	-	-	3,3	3,4	nein
F		13+050		EG	39,7	40,7	-	-	nein	39,1	40,1	-	-	0,6	0,6	nein
				1.OG	41,6	42,6	-	-	nein	39,7	40,7	-	-	1,9	1,9	nein
				2.OG	43,3	44,3	-	-	nein	40,4	41,4	-	-	2,9	2,9	nein

Fassade	Richtung	Stationier. [km]	Nutzung	Geschoß	Bestand ohne Lärmschutz LrT [dB(A)]	Bestand ohne Lärmschutz LrN [dB(A)]	Überschreitung IGW Tag [dB(A)]	Überschreitung IGW Nacht [dB(A)]	Förderberechtigung ohne LS	Bestand mit Lärmschutz LrT [dB(A)]	Bestand mit Lärmschutz LrN [dB(A)]	Überschreitung IGW Tag [dB(A)]	Überschreitung IGW Nacht [dB(A)]	Minderung zu Bestand Tag [dB(A)]	Minderung zu Bestand Nacht [dB(A)]	Förderberechtigung i.S.d. Richtl.
G	SO	13+045	WA	EG	39,9	40,9	-	-	nein	39,5	40,5	-	-	0,4	0,4	nein
				1.OG	41,4	42,3	-	-	nein	40,3	41,2	-	-	1,1	1,1	nein
				2.OG	42,9	43,9	-	-	nein	41,1	42,1	-	-	1,8	1,8	nein
H	O	13+041		EG	40,6	41,7	-	-	nein	39,8	40,8	-	-	0,8	0,9	nein
				1.OG	42,0	43,1	-	-	nein	40,4	41,4	-	-	1,6	1,7	nein
				2.OG	44,4	45,4	-	-	nein	41,5	42,5	-	-	2,9	2,9	nein
I		13+036		EG	39,2	40,2	-	-	nein	38,8	39,8	-	-	0,4	0,4	nein
				1.OG	41,4	42,4	-	-	nein	39,2	40,2	-	-	2,2	2,2	nein
				2.OG	43,0	43,9	-	-	nein	40,1	41,0	-	-	2,9	2,9	nein
J	N	13+034		EG	48,8	49,8	-	-	nein	44,9	45,9	-	-	3,9	3,9	nein
				1.OG	50,8	51,8	-	-	nein	46,5	47,6	-	-	4,3	4,2	nein
				2.OG	52,8	53,8	-	-	nein	47,4	48,4	-	-	5,4	5,4	nein
K	W	13+037		EG	52,5	53,5	-	-	nein	47,5	48,5	-	-	5,0	5,0	nein
				1.OG	53,3	54,3	-	0,3	ja	48,0	49,0	-	-	5,3	5,3	nein
				2.OG	55,1	56,1	-	2,1	ja	48,8	49,9	-	-	6,3	6,2	nein
L	N	13+041		EG	53,0	54,0	-	-	nein	47,6	48,7	-	-	5,4	5,3	nein
				1.OG	53,6	54,6	-	0,6	ja	48,2	49,2	-	-	5,4	5,4	nein
				2.OG	55,0	56,0	-	2,0	ja	48,7	49,8	-	-	6,3	6,2	nein
M	W	13+045		EG	51,4	52,4	-	-	nein	46,5	47,5	-	-	4,9	4,9	nein
				1.OG	53,0	54,0	-	-	nein	48,2	49,2	-	-	4,8	4,8	nein
				2.OG	55,4	56,4	-	2,4	ja	50,5	51,6	-	-	4,9	4,8	nein
N	S	13+050		EG	44,8	45,7	-	-	nein	43,4	44,2	-	-	1,4	1,5	nein
				1.OG	48,4	49,3	-	-	nein	45,2	46,1	-	-	3,2	3,2	nein
				2.OG	52,3	53,3	-	-	nein	47,7	48,6	-	-	4,6	4,7	nein
O	W	13+053		EG	46,2	47,1	-	-	nein	43,9	44,8	-	-	2,3	2,3	nein
				1.OG	50,6	51,5	-	-	nein	47,1	48,0	-	-	3,5	3,5	nein
				2.OG	55,3	56,3	-	2,3	ja	50,4	51,4	-	-	4,9	4,9	nein
Hans-Thoma-Straße 6				Anzahl: 3 WE / Gebäude			Grenzwert: 64	/ 54 dB(A)								
A	O	13+114	WA	EG	38,7	39,7	-	-	nein	38,6	39,6	-	-	0,1	0,1	nein
				1.OG	39,7	40,7	-	-	nein	39,1	40,1	-	-	0,6	0,6	nein
				2.OG	42,3	43,3	-	-	nein	40,2	41,2	-	-	2,1	2,1	nein
B	N	13+122		EG	38,0	39,0	-	-	nein	37,9	38,9	-	-	0,1	0,1	nein
				1.OG	38,5	39,5	-	-	nein	38,2	39,2	-	-	0,3	0,3	nein
				2.OG	40,5	41,5	-	-	nein	38,9	40,0	-	-	1,6	1,5	nein
C	O	13+126		EG	39,6	40,5	-	-	nein	39,3	40,2	-	-	0,3	0,3	nein
				1.OG	40,0	40,9	-	-	nein	39,4	40,3	-	-	0,6	0,6	nein
				2.OG	42,7	43,7	-	-	nein	40,7	41,7	-	-	2,0	2,0	nein
D	S	13+133		EG	45,5	46,5	-	-	nein	43,4	44,3	-	-	2,1	2,2	nein
				1.OG	48,4	49,4	-	-	nein	45,4	46,3	-	-	3,0	3,1	nein
				2.OG	50,3	51,3	-	-	nein	47,4	48,4	-	-	2,9	2,9	nein
E	W	13+126		EG	47,5	48,5	-	-	nein	44,5	45,5	-	-	3,0	3,0	nein

Fassade	Richtung	Stationier. [km]	Nutzung	Geschoß	Bestand ohne Lärmschutz LrT [dB(A)]	Bestand ohne Lärmschutz LrN [dB(A)]	Überschreitung IGW Tag [dB(A)]	Überschreitung IGW Nacht [dB(A)]	Förder-berechtigung ohne LS	Bestand mit Lärmschutz LrT [dB(A)]	Bestand mit Lärmschutz LrN [dB(A)]	Überschreitung IGW Tag [dB(A)]	Überschreitung IGW Nacht [dB(A)]	Minderung zu Bestand Tag [dB(A)]	Minderung zu Bestand Nacht [dB(A)]	Förder-berechtigung i.S.d. Richtl.
E	W	13+126	WA	1.OG	50,9	51,9	-	-	nein	47,8	48,7	-	-	3,1	3,2	nein
				2.OG	53,0	54,0	-	-	nein	49,5	50,5	-	-	3,5	3,5	nein
F	S	13+122		EG	47,3	48,4	-	-	nein	44,1	45,2	-	-	3,2	3,2	nein
				1.OG	50,3	51,3	-	-	nein	47,2	48,2	-	-	3,1	3,1	nein
				2.OG	51,8	52,8	-	-	nein	48,9	49,9	-	-	2,9	2,9	nein
G	W	13+114		EG	43,7	44,6	-	-	nein	40,9	41,8	-	-	2,8	2,8	nein
				1.OG	46,4	47,3	-	-	nein	43,0	44,0	-	-	3,4	3,3	nein
				2.OG	53,1	54,1	-	0,1	ja	49,1	50,1	-	-	4,0	4,0	nein
H	N	13+107		EG	38,9	39,9	-	-	nein	38,3	39,3	-	-	0,6	0,6	nein
				1.OG	41,8	42,8	-	-	nein	39,9	40,9	-	-	1,9	1,9	nein
				2.OG	46,9	47,9	-	-	nein	42,0	42,9	-	-	4,9	5,0	nein
Hans-Thoma-Straße 9				Anzahl: 2 WE / Gebäude			Grenzwert: 64	/ 54 dB(A)								
A	N	13+032	WA	EG	46,8	47,9	-	-	nein	41,3	42,4	-	-	5,5	5,5	nein
				1.OG	50,4	51,4	-	-	nein	43,8	44,9	-	-	6,6	6,5	nein
				2.OG	53,0	54,0	-	-	nein	47,5	48,5	-	-	5,5	5,5	nein
B	W	13+035		EG	46,9	47,9	-	-	nein	41,7	42,8	-	-	5,2	5,1	nein
				1.OG	50,0	51,0	-	-	nein	43,9	45,0	-	-	6,1	6,0	nein
				2.OG	54,9	55,9	-	1,9	ja	49,2	50,3	-	-	5,7	5,6	nein
C	N	13+038		EG	46,7	47,7	-	-	nein	41,7	42,8	-	-	5,0	4,9	nein
				1.OG	49,9	50,9	-	-	nein	43,6	44,6	-	-	6,3	6,3	nein
				2.OG	55,3	56,4	-	2,4	ja	48,5	49,6	-	-	6,8	6,8	nein
D	W	13+043		EG	45,5	46,5	-	-	nein	43,7	44,7	-	-	1,8	1,8	nein
				1.OG	47,6	48,6	-	-	nein	45,2	46,1	-	-	2,4	2,5	nein
				2.OG	55,1	56,1	-	2,1	ja	50,3	51,3	-	-	4,8	4,8	nein
E	S	13+046		EG	46,3	47,3	-	-	nein	44,3	45,3	-	-	2,0	2,0	nein
				1.OG	48,6	49,6	-	-	nein	46,5	47,5	-	-	2,1	2,1	nein
				2.OG	50,7	51,7	-	-	nein	48,1	49,1	-	-	2,6	2,6	nein
F	O	13+037		EG	40,9	42,0	-	-	nein	40,7	41,7	-	-	0,2	0,3	nein
				1.OG	43,2	44,2	-	-	nein	42,3	43,3	-	-	0,9	0,9	nein
				2.OG	45,7	46,7	-	-	nein	43,8	44,8	-	-	1,9	1,9	nein
Hans-Thoma-Straße 15				Anzahl: 2 WE / Gebäude			Grenzwert: 64	/ 54 dB(A)								
A	W	13+025	WA	EG	49,2	50,2	-	-	nein	44,5	45,4	-	-	4,7	4,8	nein
				1.OG	51,2	52,2	-	-	nein	47,4	48,3	-	-	3,8	3,9	nein
				2.OG	53,3	54,3	-	0,3	ja	49,1	50,1	-	-	4,2	4,2	nein
B	S	13+029		EG	47,8	48,7	-	-	nein	44,5	45,4	-	-	3,3	3,3	nein
				1.OG	49,4	50,4	-	-	nein	46,4	47,3	-	-	3,0	3,1	nein
				2.OG	50,6	51,6	-	-	nein	48,0	48,9	-	-	2,6	2,7	nein
C	O	13+028		EG	39,3	40,3	-	-	nein	39,0	40,0	-	-	0,3	0,3	nein
				1.OG	40,7	41,7	-	-	nein	40,0	40,9	-	-	0,7	0,8	nein
				2.OG	43,8	44,8	-	-	nein	42,3	43,4	-	-	1,5	1,4	nein

Fassade	Richtung	Stationier. [km]	Nutzung	Geschoß	Bestand ohne Lärmschutz LrT [dB(A)]	Bestand ohne Lärmschutz LrN [dB(A)]	Überschreitung IGW Tag [dB(A)]	Überschreitung IGW Nacht [dB(A)]	Förder-berechtigung ohne LS	Bestand mit Lärmschutz LrT [dB(A)]	Bestand mit Lärmschutz LrN [dB(A)]	Überschreitung IGW Tag [dB(A)]	Überschreitung IGW Nacht [dB(A)]	Minderung zu Bestand Tag [dB(A)]	Minderung zu Bestand Nacht [dB(A)]	Förder-berechtigung i.S.d. Richtl.
D	S	13+026	WA	EG	46,7	47,7	-	-	nein	43,6	44,5	-	-	3,1	3,2	nein
				1.OG	47,9	48,9	-	-	nein	45,3	46,2	-	-	2,6	2,7	nein
				2.OG	49,3	50,3	-	-	nein	47,1	48,1	-	-	2,2	2,2	nein
E	O	13+025		EG	43,2	44,2	-	-	nein	40,0	41,0	-	-	3,2	3,2	nein
				1.OG	44,1	45,1	-	-	nein	42,1	43,1	-	-	2,0	2,0	nein
				2.OG	46,6	47,6	-	-	nein	43,7	44,7	-	-	2,9	2,9	nein
F	N	13+024		EG	46,6	47,6	-	-	nein	42,0	43,0	-	-	4,6	4,6	nein
				1.OG	48,3	49,3	-	-	nein	43,7	44,7	-	-	4,6	4,6	nein
				2.OG	50,8	51,8	-	-	nein	45,1	46,2	-	-	5,7	5,6	nein
Hauptstraße 2				Anzahl: 2 WE / Gebäude			Grenzwert: 64	/ 54 dB(A)								
B	W	14+172	WA	EG	53,0	53,9	-	-	nein	53,0	53,9	-	-	-	-	nein
				1.OG	54,3	55,2	-	1,2	ja	54,3	55,2	-	1,2	-	-	ja
				2.OG	55,4	56,4	-	2,4	ja	55,4	56,4	-	2,4	-	-	ja
C	S	14+173		EG	44,5	45,4	-	-	nein	44,5	45,4	-	-	-	-	nein
				1.OG	46,2	47,1	-	-	nein	46,2	47,1	-	-	-	-	nein
				2.OG	47,8	48,7	-	-	nein	47,8	48,7	-	-	-	-	nein
D		14+178		1.OG	42,2	43,1	-	-	nein	42,2	43,1	-	-	-	-	nein
				2.OG	43,8	44,7	-	-	nein	43,8	44,7	-	-	-	-	nein
E		14+182		EG	41,7	42,6	-	-	nein	41,7	42,6	-	-	-	-	nein
				1.OG	41,8	42,8	-	-	nein	41,8	42,8	-	-	-	-	nein
				2.OG	44,3	45,3	-	-	nein	44,3	45,3	-	-	-	-	nein
F	O	14+183		EG	46,7	47,6	-	-	nein	46,7	47,6	-	-	-	-	nein
				1.OG	48,8	49,7	-	-	nein	48,8	49,7	-	-	-	-	nein
				2.OG	51,1	52,0	-	-	nein	51,1	52,0	-	-	-	-	nein
Hauptstraße 2/1				Anzahl: 2 WE / Gebäude			Grenzwert: 64	/ 54 dB(A)								
A	W	14+172	WA	EG	53,3	54,3	-	0,3	ja	53,3	54,3	-	0,3	-	-	ja
				1.OG	54,6	55,5	-	1,5	ja	54,6	55,5	-	1,5	-	-	ja
				2.OG	55,7	56,7	-	2,7	ja	55,7	56,7	-	2,7	-	-	ja
C	O	14+183		EG	46,6	47,5	-	-	nein	46,6	47,5	-	-	-	-	nein
				1.OG	48,9	49,8	-	-	nein	48,9	49,8	-	-	-	-	nein
				2.OG	51,5	52,4	-	-	nein	51,5	52,4	-	-	-	-	nein
Hauptstraße 2/2				Anzahl: 2 WE / Gebäude			Grenzwert: 64	/ 54 dB(A)								
A	W	14+171	WA	EG	53,6	54,6	-	0,6	ja	53,6	54,6	-	0,6	-	-	ja
				1.OG	54,8	55,8	-	1,8	ja	54,8	55,8	-	1,8	-	-	ja
				2.OG	56,0	56,9	-	2,9	ja	56,0	56,9	-	2,9	-	-	ja
C	O	14+183		EG	45,9	46,9	-	-	nein	45,9	46,9	-	-	-	-	nein
				1.OG	48,3	49,1	-	-	nein	48,3	49,1	-	-	-	-	nein
				2.OG	51,3	52,3	-	-	nein	51,3	52,3	-	-	-	-	nein

Fassade	Richtung	Stationier. [km]	Nutzung	Geschoß	Bestand ohne Lärmschutz LrT [dB(A)]	Bestand ohne Lärmschutz LrN [dB(A)]	Überschreitung IGW Tag [dB(A)]	Überschreitung IGW Nacht [dB(A)]	Förder-berechtigung ohne LS	Bestand mit Lärmschutz LrT [dB(A)]	Bestand mit Lärmschutz LrN [dB(A)]	Überschreitung IGW Tag [dB(A)]	Überschreitung IGW Nacht [dB(A)]	Minderung zu Bestand Tag [dB(A)]	Minderung zu Bestand Nacht [dB(A)]	Förder-berechtigung i.S.d. Richtl.
Hauptstraße 2/3				Anzahl: 2 WE / Gebäude			Grenzwert: 64	/ 54 dB(A)								
A	N	14+171	WA	EG	53,8	54,8	-	0,8	ja	53,8	54,8	-	0,8	-	-	ja
				1.OG	54,8	55,7	-	1,7	ja	54,8	55,7	-	1,7	-	-	ja
				2.OG	56,0	57,0	-	3,0	ja	56,0	57,0	-	3,0	-	-	ja
B	W			EG	53,3	54,3	-	0,3	ja	53,3	54,3	-	0,3	-	-	ja
				1.OG	54,4	55,3	-	1,3	ja	54,4	55,3	-	1,3	-	-	ja
				2.OG	55,6	56,6	-	2,6	ja	55,6	56,6	-	2,6	-	-	ja
D	O	14+182		EG	44,4	45,4	-	-	nein	44,4	45,4	-	-	-	-	nein
				1.OG	47,4	48,3	-	-	nein	47,4	48,3	-	-	-	-	nein
				2.OG	50,8	51,7	-	-	nein	50,8	51,7	-	-	-	-	nein
Hauptstraße 2/4				Anzahl: 2 WE / Gebäude			Grenzwert: 64	/ 54 dB(A)								
A	W	14+172	WA	EG	55,7	56,7	-	2,7	ja	55,7	56,7	-	2,7	-	-	ja
				1.OG	56,3	57,3	-	3,3	ja	56,3	57,3	-	3,3	-	-	ja
				2.OG	56,9	57,9	-	3,9	ja	56,9	57,9	-	3,9	-	-	ja
C	O	14+184		EG	47,0	48,0	-	-	nein	47,0	48,0	-	-	-	-	nein
				1.OG	50,0	50,9	-	-	nein	50,0	50,9	-	-	-	-	nein
				2.OG	52,4	53,3	-	-	nein	52,4	53,3	-	-	-	-	nein
Hauptstraße 2/5				Anzahl: 2 WE / Gebäude			Grenzwert: 64	/ 54 dB(A)								
A	W	14+172	WA	EG	55,1	56,0	-	2,0	ja	55,1	56,0	-	2,0	-	-	ja
				1.OG	55,7	56,7	-	2,7	ja	55,7	56,7	-	2,7	-	-	ja
				2.OG	56,2	57,1	-	3,1	ja	56,2	57,1	-	3,1	-	-	ja
C	O	14+183		EG	47,5	48,5	-	-	nein	47,5	48,5	-	-	-	-	nein
				1.OG	50,2	51,0	-	-	nein	50,2	51,0	-	-	-	-	nein
				2.OG	52,6	53,5	-	-	nein	52,6	53,5	-	-	-	-	nein
Hauptstraße 2/6				Anzahl: 2 WE / Gebäude			Grenzwert: 64	/ 54 dB(A)								
B	O	14+183	WA	EG	48,1	49,1	-	-	nein	48,1	49,1	-	-	-	-	nein
				1.OG	50,3	51,2	-	-	nein	50,3	51,2	-	-	-	-	nein
				2.OG	52,6	53,5	-	-	nein	52,6	53,5	-	-	-	-	nein
C	N	14+182		EG	54,8	55,8	-	1,8	ja	54,8	55,8	-	1,8	-	-	ja
				1.OG	56,3	57,3	-	3,3	ja	56,3	57,3	-	3,3	-	-	ja
				2.OG	57,3	58,3	-	4,3	ja	57,3	58,3	-	4,3	-	-	ja
D		14+178		1.OG	56,8	57,7	-	3,7	ja	56,8	57,7	-	3,7	-	-	ja
				2.OG	57,6	58,6	-	4,6	ja	57,6	58,6	-	4,6	-	-	ja
E		14+173		EG	55,7	56,7	-	2,7	ja	55,7	56,7	-	2,7	-	-	ja
				1.OG	56,9	57,9	-	3,9	ja	56,9	57,9	-	3,9	-	-	ja
				2.OG	57,7	58,6	-	4,6	ja	57,7	58,6	-	4,6	-	-	ja
F	W	14+171		EG	55,1	56,1	-	2,1	ja	55,1	56,1	-	2,1	-	-	ja
				1.OG	55,9	56,9	-	2,9	ja	55,9	56,9	-	2,9	-	-	ja
				2.OG	56,3	57,3	-	3,3	ja	56,3	57,3	-	3,3	-	-	ja

Fassade	Richtung	Stationier. [km]	Nutzung	Geschoß	Bestand ohne Lärmschutz LrT [dB(A)]	Bestand ohne Lärmschutz LrN [dB(A)]	Überschreitung IGW Tag [dB(A)]	Überschreitung IGW Nacht [dB(A)]	Förderberechtigung ohne LS	Bestand mit Lärmschutz LrT [dB(A)]	Bestand mit Lärmschutz LrN [dB(A)]	Überschreitung IGW Tag [dB(A)]	Überschreitung IGW Nacht [dB(A)]	Minderung zu Bestand Tag [dB(A)]	Minderung zu Bestand Nacht [dB(A)]	Förderberechtigung i.S.d. Richtl.
Hauptstraße 4				Anzahl: 2 WE / Gebäude			Grenzwert: 66	/ 56 dB(A)								
A	W	14+139	MI	2.OG	50,3	51,1	-	-	nein	50,3	51,1	-	-	-	-	nein
B	S	14+145		EG	42,7	43,6	-	-	nein	42,7	43,6	-	-	-	-	nein
				1.OG	44,2	45,1	-	-	nein	44,2	45,1	-	-	-	-	nein
				2.OG	46,9	47,8	-	-	nein	46,9	47,8	-	-	-	-	nein
C	O	14+150		EG	43,4	44,4	-	-	nein	43,4	44,4	-	-	-	-	nein
				1.OG	47,2	48,1	-	-	nein	47,2	48,1	-	-	-	-	nein
				2.OG	52,5	53,4	-	-	nein	52,5	53,4	-	-	-	-	nein
D		14+148		EG	42,6	43,6	-	-	nein	42,6	43,6	-	-	-	-	nein
				1.OG	46,6	47,5	-	-	nein	46,6	47,5	-	-	-	-	nein
				2.OG	54,9	55,9	-	-	nein	54,9	55,9	-	-	-	-	nein
E	N	14+147		EG	43,7	44,6	-	-	nein	43,7	44,6	-	-	-	-	nein
				1.OG	48,7	49,6	-	-	nein	48,7	49,6	-	-	-	-	nein
				2.OG	55,5	56,4	-	0,4	ja	55,5	56,4	-	0,4	-	-	ja
F	W	14+146		EG	44,3	45,2	-	-	nein	44,3	45,2	-	-	-	-	nein
				1.OG	49,3	50,2	-	-	nein	49,3	50,2	-	-	-	-	nein
				2.OG	54,8	55,7	-	-	nein	54,8	55,7	-	-	-	-	nein
G	N	14+142		EG	44,0	45,0	-	-	nein	44,0	45,0	-	-	-	-	nein
				1.OG	49,9	50,8	-	-	nein	49,9	50,8	-	-	-	-	nein
				2.OG	55,4	56,3	-	0,3	ja	55,4	56,3	-	0,3	-	-	ja
Hauptstraße 6				Anzahl: 2 WE / Gebäude			Grenzwert: 66	/ 56 dB(A)								
A	S	14+123	MI	EG	43,2	44,2	-	-	nein	43,2	44,2	-	-	-	-	nein
				1.OG	46,7	47,6	-	-	nein	46,7	47,6	-	-	-	-	nein
				2.OG	49,4	50,3	-	-	nein	49,4	50,3	-	-	-	-	nein
B	O	14+126		2.OG	54,7	55,7	-	-	nein	54,7	55,7	-	-	-	-	nein
C	N	14+124		1.OG	49,6	50,4	-	-	nein	49,6	50,4	-	-	-	-	nein
				2.OG	55,3	56,2	-	0,2	ja	55,3	56,2	-	0,2	-	-	ja
D		14+122		EG	49,7	50,6	-	-	nein	49,7	50,6	-	-	-	-	nein
				1.OG	53,0	53,9	-	-	nein	53,0	53,9	-	-	-	-	nein
				2.OG	55,4	56,4	-	0,4	ja	55,4	56,4	-	0,4	-	-	ja
Hauptstraße 8				Anzahl: 2 WE / Gebäude			Grenzwert: 66	/ 56 dB(A)								
A	O	14+112	MI	1.OG	54,0	54,9	-	-	nein	54,0	54,9	-	-	-	-	nein
				2.OG	56,0	57,0	-	1,0	ja	56,0	57,0	-	1,0	-	-	ja
B	N	14+110		EG	50,9	51,8	-	-	nein	50,9	51,8	-	-	-	-	nein
				1.OG	53,2	54,1	-	-	nein	53,2	54,1	-	-	-	-	nein
				2.OG	55,3	56,2	-	0,2	ja	55,3	56,2	-	0,2	-	-	ja
C	W	14+109		EG	46,8	47,7	-	-	nein	46,8	47,7	-	-	-	-	nein
				1.OG	48,1	48,9	-	-	nein	48,1	48,9	-	-	-	-	nein
				2.OG	50,0	50,8	-	-	nein	50,0	50,8	-	-	-	-	nein

Fassade	Richtung	Stationier. [km]	Nutzung	Geschoß	Bestand ohne Lärmschutz LrT [dB(A)]	Bestand ohne Lärmschutz LrN [dB(A)]	Überschreitung IGW Tag [dB(A)]	Überschreitung IGW Nacht [dB(A)]	Förder-berechtigung ohne LS	Bestand mit Lärmschutz LrT [dB(A)]	Bestand mit Lärmschutz LrN [dB(A)]	Überschreitung IGW Tag [dB(A)]	Überschreitung IGW Nacht [dB(A)]	Minderung zu Bestand Tag [dB(A)]	Minderung zu Bestand Nacht [dB(A)]	Förder-berechtigung i.S.d. Richtl.
F	S	14+113	MI	EG	42,5	43,4	-	-	nein	42,5	43,4	-	-	-	-	nein
				1.OG	44,2	45,1	-	-	nein	44,2	45,1	-	-	-	-	nein
				2.OG	47,1	47,9	-	-	nein	47,1	47,9	-	-	-	-	nein
G		14+117		EG	42,3	43,2	-	-	nein	42,3	43,2	-	-	-	-	nein
				1.OG	44,0	44,8	-	-	nein	44,0	44,8	-	-	-	-	nein
				2.OG	48,4	49,2	-	-	nein	48,4	49,2	-	-	-	-	nein
H		14+120		EG	42,0	42,9	-	-	nein	42,0	42,9	-	-	-	-	nein
				1.OG	43,7	44,5	-	-	nein	43,7	44,5	-	-	-	-	nein
				2.OG	48,3	49,2	-	-	nein	48,3	49,2	-	-	-	-	nein
J	N	14+119		EG	48,9	49,8	-	-	nein	48,9	49,8	-	-	-	-	nein
				1.OG	53,0	53,9	-	-	nein	53,0	53,9	-	-	-	-	nein
				2.OG	55,4	56,4	-	0,4	ja	55,4	56,4	-	0,4	-	-	ja
K		14+116		EG	47,8	48,7	-	-	nein	47,8	48,7	-	-	-	-	nein
				1.OG	54,0	55,0	-	-	nein	54,0	55,0	-	-	-	-	nein
				2.OG	56,4	57,3	-	1,3	ja	56,4	57,3	-	1,3	-	-	ja
L		14+114		EG	47,0	47,9	-	-	nein	47,0	47,9	-	-	-	-	nein
				1.OG	54,5	55,5	-	-	nein	54,5	55,5	-	-	-	-	nein
				2.OG	56,8	57,7	-	1,7	ja	56,8	57,7	-	1,7	-	-	ja
M	O	14+112		EG	46,0	46,9	-	-	nein	46,0	46,9	-	-	-	-	nein
				1.OG	54,5	55,5	-	-	nein	54,5	55,5	-	-	-	-	nein
				2.OG	56,5	57,5	-	1,5	ja	56,5	57,5	-	1,5	-	-	ja
Hermann-Beuttenmüller-Straße 12				Anzahl: 8 WE / Gebäude			Grenzwert: 66	/ 56 dB(A)								
A	N	15+824	MI	EG	61,4	62,7	-	6,7	ja	61,4	62,7	-	6,7	-	-	ja
				1.OG	62,4	63,8	-	7,8	ja	62,4	63,8	-	7,8	-	-	ja
				2.OG	63,5	64,9	-	8,9	ja	63,5	64,9	-	8,9	-	-	ja
				3.OG	64,6	66,0	-	10,0	ja	64,6	66,0	-	10,0	-	-	ja
B	O	15+825		EG	52,2	52,9	-	-	nein	52,2	52,9	-	-	-	-	nein
				1.OG	52,5	53,2	-	-	nein	52,5	53,2	-	-	-	-	nein
				2.OG	52,8	53,3	-	-	nein	52,8	53,3	-	-	-	-	nein
				3.OG	53,4	54,0	-	-	nein	53,4	54,0	-	-	-	-	nein
C	N	15+826		EG	58,3	59,7	-	3,7	ja	58,3	59,7	-	3,7	-	-	ja
				1.OG	59,1	60,5	-	4,5	ja	59,1	60,5	-	4,5	-	-	ja
				2.OG	60,1	61,5	-	5,5	ja	60,1	61,5	-	5,5	-	-	ja
				3.OG	61,0	62,3	-	6,3	ja	61,0	62,3	-	6,3	-	-	ja
D	O	15+829		EG	50,1	50,7	-	-	nein	50,1	50,7	-	-	-	-	nein
				1.OG	50,6	51,0	-	-	nein	50,6	51,0	-	-	-	-	nein
				2.OG	50,5	50,4	-	-	nein	50,5	50,4	-	-	-	-	nein
				3.OG	51,0	50,8	-	-	nein	51,0	50,8	-	-	-	-	nein
E	N	15+832		EG	49,7	49,9	-	-	nein	49,7	49,9	-	-	-	-	nein
				1.OG	50,2	50,3	-	-	nein	50,2	50,3	-	-	-	-	nein
				2.OG	50,4	50,1	-	-	nein	50,4	50,1	-	-	-	-	nein

Fassade	Richtung	Stationier. [km]	Nutzung	Geschoß	Bestand ohne Lärmschutz LrT [dB(A)]	Bestand ohne Lärmschutz LrN [dB(A)]	Überschreitung IGW Tag [dB(A)]	Überschreitung IGW Nacht [dB(A)]	Förderberechtigung ohne LS	Bestand mit Lärmschutz LrT [dB(A)]	Bestand mit Lärmschutz LrN [dB(A)]	Überschreitung IGW Tag [dB(A)]	Überschreitung IGW Nacht [dB(A)]	Minderung zu Bestand Tag [dB(A)]	Minderung zu Bestand Nacht [dB(A)]	Förderberechtigung i.S.d. Richtl.
E	N	15+832	MI	3.OG	51,2	50,8	-	-	nein	51,2	50,8	-	-	-	-	nein
F	O	15+836		EG	49,9	50,7	-	-	nein	49,9	50,7	-	-	-	-	nein
				1.OG	50,4	51,0	-	-	nein	50,4	51,0	-	-	-	-	nein
				2.OG	50,1	50,2	-	-	nein	50,1	50,2	-	-	-	-	nein
				3.OG	50,6	50,5	-	-	nein	50,6	50,5	-	-	-	-	nein
G	S	15+841		EG	60,5	62,0	-	6,0	ja	60,5	62,0	-	6,0	-	-	ja
				1.OG	61,4	62,8	-	6,8	ja	61,4	62,8	-	6,8	-	-	ja
				2.OG	62,2	63,6	-	7,6	ja	62,2	63,6	-	7,6	-	-	ja
				3.OG	63,2	64,6	-	8,6	ja	63,2	64,6	-	8,6	-	-	ja
H	W	15+840		EG	64,0	65,4	-	9,4	ja	64,0	65,4	-	9,4	-	-	ja
				1.OG	65,2	66,6	-	10,6	ja	65,2	66,6	-	10,6	-	-	ja
				2.OG	66,2	67,6	0,2	11,6	ja	66,2	67,6	0,2	11,6	-	-	ja
				3.OG	67,4	68,8	1,4	12,8	ja	67,4	68,8	1,4	12,8	-	-	ja
I	S	15+838		EG	64,0	65,4	-	9,4	ja	64,0	65,4	-	9,4	-	-	ja
				1.OG	65,1	66,5	-	10,5	ja	65,1	66,5	-	10,5	-	-	ja
				2.OG	66,2	67,7	0,2	11,7	ja	66,2	67,7	0,2	11,7	-	-	ja
				3.OG	67,4	68,8	1,4	12,8	ja	67,4	68,8	1,4	12,8	-	-	ja
J	W	15+836		EG	64,2	65,6	-	9,6	ja	64,2	65,6	-	9,6	-	-	ja
				1.OG	65,5	67,0	-	11,0	ja	65,5	67,0	-	11,0	-	-	ja
				2.OG	66,6	68,0	0,6	12,0	ja	66,6	68,0	0,6	12,0	-	-	ja
				3.OG	67,8	69,2	1,8	13,2	ja	67,8	69,2	1,8	13,2	-	-	ja
K	N	15+833		EG	63,5	64,9	-	8,9	ja	63,5	64,9	-	8,9	-	-	ja
				1.OG	64,6	66,1	-	10,1	ja	64,6	66,1	-	10,1	-	-	ja
				2.OG	65,9	67,3	-	11,3	ja	65,9	67,3	-	11,3	-	-	ja
				3.OG	67,1	68,5	1,1	12,5	ja	67,1	68,5	1,1	12,5	-	-	ja
L	W	15+828		EG	64,0	65,4	-	9,4	ja	64,0	65,4	-	9,4	-	-	ja
				1.OG	65,1	66,5	-	10,5	ja	65,1	66,5	-	10,5	-	-	ja
				2.OG	66,2	67,6	0,2	11,6	ja	66,2	67,6	0,2	11,6	-	-	ja
				3.OG	67,4	68,8	1,4	12,8	ja	67,4	68,8	1,4	12,8	-	-	ja
Hermann-Beuttenmüller-Straße 14				Anzahl: 16 WE / Gebäude				Grenzwert: 66	/ 56 dB(A)							
A	W	15+873	MI	EG	64,1	65,5	-	9,5	ja	64,1	65,5	-	9,5	-	-	ja
				1.OG	65,3	66,7	-	10,7	ja	65,3	66,7	-	10,7	-	-	ja
				2.OG	66,4	67,8	0,4	11,8	ja	66,4	67,8	0,4	11,8	-	-	ja
				3.OG	67,7	69,1	1,7	13,1	ja	67,7	69,1	1,7	13,1	-	-	ja
B	N	15+861		EG	60,6	62,0	-	6,0	ja	60,6	62,0	-	6,0	-	-	ja
				1.OG	61,5	62,9	-	6,9	ja	61,5	62,9	-	6,9	-	-	ja
				2.OG	62,4	63,8	-	7,8	ja	62,4	63,8	-	7,8	-	-	ja
				3.OG	63,5	64,8	-	8,8	ja	63,5	64,8	-	8,8	-	-	ja
C	O	15+869		EG	50,1	51,4	-	-	nein	50,1	51,4	-	-	-	-	nein
				1.OG	50,5	51,5	-	-	nein	50,5	51,5	-	-	-	-	nein
				2.OG	48,5	48,5	-	-	nein	48,5	48,5	-	-	-	-	nein

Fassade	Richtung	Stationier. [km]	Nutzung	Geschoß	Bestand ohne Lärmschutz LrT [dB(A)]	Bestand ohne Lärmschutz LrN [dB(A)]	Überschreitung IGW Tag [dB(A)]	Überschreitung IGW Nacht [dB(A)]	Förder-berechtigung ohne LS	Bestand mit Lärmschutz LrT [dB(A)]	Bestand mit Lärmschutz LrN [dB(A)]	Überschreitung IGW Tag [dB(A)]	Überschreitung IGW Nacht [dB(A)]	Minderung zu Bestand Tag [dB(A)]	Minderung zu Bestand Nacht [dB(A)]	Förder-berechtigung i.S.d. Richtl.
C	O	15+869	MI	3.OG	48,8	48,7	-	-	nein	48,8	48,7	-	-	-	-	nein
D	S	15+878		EG	45,0	46,2	-	-	nein	45,0	46,2	-	-	-	-	nein
				1.OG	44,9	45,9	-	-	nein	44,9	45,9	-	-	-	-	nein
				2.OG	45,4	46,2	-	-	nein	45,4	46,2	-	-	-	-	nein
				3.OG	48,7	49,8	-	-	nein	48,7	49,8	-	-	-	-	nein
E	O	15+881		EG	45,5	46,8	-	-	nein	45,5	46,8	-	-	-	-	nein
				1.OG	45,6	46,7	-	-	nein	45,6	46,7	-	-	-	-	nein
				2.OG	45,4	46,1	-	-	nein	45,4	46,1	-	-	-	-	nein
				3.OG	46,1	46,7	-	-	nein	46,1	46,7	-	-	-	-	nein
F	N	15+883		EG	47,7	49,1	-	-	nein	47,7	49,1	-	-	-	-	nein
				1.OG	47,9	49,1	-	-	nein	47,9	49,1	-	-	-	-	nein
				2.OG	45,6	46,3	-	-	nein	45,6	46,3	-	-	-	-	nein
				3.OG	48,9	49,9	-	-	nein	48,9	49,9	-	-	-	-	nein
G	O	15+891		EG	50,1	51,4	-	-	nein	50,1	51,4	-	-	-	-	nein
				1.OG	50,4	51,6	-	-	nein	50,4	51,6	-	-	-	-	nein
				2.OG	47,7	48,0	-	-	nein	47,7	48,0	-	-	-	-	nein
				3.OG	48,2	48,3	-	-	nein	48,2	48,3	-	-	-	-	nein
H	S	15+900		EG	60,7	62,2	-	6,2	ja	60,7	62,2	-	6,2	-	-	ja
				1.OG	61,8	63,2	-	7,2	ja	61,8	63,2	-	7,2	-	-	ja
				2.OG	62,7	64,1	-	8,1	ja	62,7	64,1	-	8,1	-	-	ja
				3.OG	63,8	65,2	-	9,2	ja	63,8	65,2	-	9,2	-	-	ja
I	W	15+892		EG	65,2	66,6	-	10,6	ja	65,2	66,6	-	10,6	-	-	ja
				1.OG	66,7	68,1	0,7	12,1	ja	66,7	68,1	0,7	12,1	-	-	ja
				2.OG	68,2	69,6	2,2	13,6	ja	68,2	69,6	2,2	13,6	-	-	ja
				3.OG	69,2	70,6	3,2	14,6	ja	69,2	70,6	3,2	14,6	-	-	ja
J	N	15+884		EG	63,8	65,3	-	9,3	ja	63,8	65,3	-	9,3	-	-	ja
				1.OG	65,2	66,6	-	10,6	ja	65,2	66,6	-	10,6	-	-	ja
				2.OG	66,4	67,8	0,4	11,8	ja	66,4	67,8	0,4	11,8	-	-	ja
				3.OG	67,6	69,0	1,6	13,0	ja	67,6	69,0	1,6	13,0	-	-	ja
Hintere Dorfstraße 1				Anzahl: 3 WE / Gebäude			Grenzwert: 66	/ 56 dB(A)								
A	W	59+150	MI	2.OG	56,8	58,3	-	2,3	ja	50,7	52,3	-	-	6,1	6,0	nein
B	S	59+146		EG	46,6	48,0	-	-	nein	46,3	47,7	-	-	0,3	0,3	nein
				1.OG	54,1	55,5	-	-	nein	49,0	50,5	-	-	5,1	5,0	nein
				2.OG	57,0	58,5	-	2,5	ja	50,4	52,0	-	-	6,6	6,5	nein
C		59+145		EG	47,1	48,6	-	-	nein	46,5	48,0	-	-	0,6	0,6	nein
				1.OG	51,9	53,4	-	-	nein	47,5	49,0	-	-	4,4	4,4	nein
				2.OG	55,4	56,8	-	0,8	ja	49,1	50,7	-	-	6,3	6,1	nein
D		59+144		2.OG	55,0	56,5	-	0,5	ja	48,7	50,3	-	-	6,3	6,2	nein
E		59+143		EG	47,1	48,5	-	-	nein	45,2	46,6	-	-	1,9	1,9	nein
				1.OG	52,7	54,2	-	-	nein	47,2	48,7	-	-	5,5	5,5	nein
				2.OG	55,2	56,6	-	0,6	ja	48,8	50,3	-	-	6,4	6,3	nein

Fassade	Richtung	Stationier. [km]	Nutzung	Geschoß	Bestand ohne Lärmschutz LrT [dB(A)]	Bestand ohne Lärmschutz LrN [dB(A)]	Überschreitung IGW Tag [dB(A)]	Überschreitung IGW Nacht [dB(A)]	Förderberechtigung ohne LS	Bestand mit Lärmschutz LrT [dB(A)]	Bestand mit Lärmschutz LrN [dB(A)]	Überschreitung IGW Tag [dB(A)]	Überschreitung IGW Nacht [dB(A)]	Minderung zu Bestand Tag [dB(A)]	Minderung zu Bestand Nacht [dB(A)]	Förderberechtigung i.S.d. Richtl.
F	O	59+147	MI	EG	47,3	48,8	-	-	nein	45,8	47,2	-	-	1,5	1,6	nein
				1.OG	50,2	51,6	-	-	nein	47,1	48,6	-	-	3,1	3,0	nein
				2.OG	52,6	54,0	-	-	nein	48,6	50,0	-	-	4,0	4,0	nein
G	N	59+154		EG	47,0	48,5	-	-	nein	45,6	47,1	-	-	1,4	1,4	nein
				1.OG	49,5	51,0	-	-	nein	46,4	47,9	-	-	3,1	3,1	nein
				2.OG	53,8	55,3	-	-	nein	48,4	49,9	-	-	5,4	5,4	nein
H	NW			EG	46,5	47,9	-	-	nein	46,0	47,5	-	-	0,5	0,4	nein
				1.OG	48,5	50,0	-	-	nein	46,9	48,4	-	-	1,6	1,6	nein
				2.OG	51,7	53,2	-	-	nein	47,9	49,4	-	-	3,8	3,8	nein
I	W	59+153		EG	46,0	47,4	-	-	nein	45,8	47,2	-	-	0,2	0,2	nein
				1.OG	52,6	54,1	-	-	nein	48,0	49,6	-	-	4,6	4,5	nein
				2.OG	54,4	55,9	-	-	nein	49,0	50,6	-	-	5,4	5,3	nein
J	N	59+152		EG	46,7	48,1	-	-	nein	46,6	48,0	-	-	0,1	0,1	nein
				1.OG	48,3	49,8	-	-	nein	47,3	48,7	-	-	1,0	1,1	nein
				2.OG	50,4	51,9	-	-	nein	48,2	49,7	-	-	2,2	2,2	nein
Hintere Dorfstraße 2				Anzahl: 4 WE / Gebäude			Grenzwert: 66	/ 56 dB(A)								
B	NO	59+214	MI	EG	46,6	48,0	-	-	nein	46,5	47,9	-	-	0,1	0,1	nein
				1.OG	48,2	49,7	-	-	nein	47,0	48,4	-	-	1,2	1,3	nein
				2.OG	52,4	53,9	-	-	nein	47,7	49,2	-	-	4,7	4,7	nein
				3.OG	51,3	52,8	-	-	nein	47,0	48,5	-	-	4,3	4,3	nein
C	NW	59+217		EG	47,1	48,6	-	-	nein	46,4	47,9	-	-	0,7	0,7	nein
				1.OG	50,7	52,2	-	-	nein	47,8	49,3	-	-	2,9	2,9	nein
				2.OG	55,9	57,4	-	1,4	ja	50,8	52,3	-	-	5,1	5,1	nein
				3.OG	58,4	59,9	-	3,9	ja	51,5	53,1	-	-	6,9	6,8	nein
D	SW	59+213		EG	46,7	48,1	-	-	nein	45,9	47,4	-	-	0,8	0,7	nein
				1.OG	48,3	49,8	-	-	nein	46,4	47,9	-	-	1,9	1,9	nein
				2.OG	53,1	54,5	-	-	nein	48,5	50,0	-	-	4,6	4,5	nein
				3.OG	58,7	60,1	-	4,1	ja	52,3	53,9	-	-	6,4	6,2	nein
Hintere Dorfstraße 3				Anzahl: 2 WE / Gebäude			Grenzwert: 66	/ 56 dB(A)								
A	SO	59+153	MI	1.OG	55,6	57,1	-	1,1	ja	50,0	51,6	-	-	5,6	5,5	nein
				2.OG	57,5	58,9	-	2,9	ja	51,1	52,7	-	-	6,4	6,2	nein
B	NO	59+156		EG	47,9	49,4	-	-	nein	46,5	48,0	-	-	1,4	1,4	nein
				1.OG	51,7	53,1	-	-	nein	47,6	49,1	-	-	4,1	4,0	nein
				2.OG	53,2	54,7	-	-	nein	48,1	49,6	-	-	5,1	5,1	nein
C	N	59+159		EG	47,7	49,1	-	-	nein	46,5	48,0	-	-	1,2	1,1	nein
				1.OG	50,9	52,4	-	-	nein	47,8	49,3	-	-	3,1	3,1	nein
				2.OG	55,6	57,1	-	1,1	ja	49,7	51,3	-	-	5,9	5,8	nein
D	NW	59+160		EG	47,7	49,1	-	-	nein	46,7	48,2	-	-	1,0	0,9	nein
				1.OG	52,1	53,5	-	-	nein	48,0	49,5	-	-	4,1	4,0	nein
				2.OG	56,1	57,5	-	1,5	ja	49,8	51,3	-	-	6,3	6,2	nein

Fassade	Richtung	Stationier. [km]	Nutzung	Geschoß	Bestand ohne Lärmschutz LrT [dB(A)]	Bestand ohne Lärmschutz LrN [dB(A)]	Überschreitung IGW Tag [dB(A)]	Überschreitung IGW Nacht [dB(A)]	Förder-berechtigung ohne LS	Bestand mit Lärmschutz LrT [dB(A)]	Bestand mit Lärmschutz LrN [dB(A)]	Überschreitung IGW Tag [dB(A)]	Überschreitung IGW Nacht [dB(A)]	Minderung zu Bestand Tag [dB(A)]	Minderung zu Bestand Nacht [dB(A)]	Förder-berechtigung i.S.d. Richtl.
E	NO	59+161	MI	EG	47,6	49,0	-	-	nein	46,8	48,3	-	-	0,8	0,7	nein
				1.OG	50,9	52,4	-	-	nein	48,0	49,5	-	-	2,9	2,9	nein
				2.OG	53,9	55,4	-	-	nein	48,6	50,1	-	-	5,3	5,3	nein
F	NW	59+163		EG	47,4	48,9	-	-	nein	46,8	48,2	-	-	0,6	0,7	nein
				1.OG	51,2	52,7	-	-	nein	48,2	49,8	-	-	3,0	2,9	nein
				2.OG	58,8	60,2	-	4,2	ja	51,5	53,1	-	-	7,3	7,1	nein
G	SW	59+161		EG	46,4	47,8	-	-	nein	46,3	47,7	-	-	0,1	0,1	nein
				1.OG	48,8	50,3	-	-	nein	47,0	48,5	-	-	1,8	1,8	nein
				2.OG	59,2	60,7	-	4,7	ja	52,0	53,7	-	-	7,2	7,0	nein
H		59+156		EG	51,5	53,1	-	-	nein	49,5	51,1	-	-	2,0	2,0	nein
				1.OG	56,4	57,9	-	1,9	ja	50,3	51,8	-	-	6,1	6,1	nein
				2.OG	59,3	60,7	-	4,7	ja	52,0	53,7	-	-	7,3	7,0	nein
Hintere Dorfstraße 4				Anzahl: 2 WE / Gebäude			Grenzwert: 66	/ 56 dB(A)								
B	NW	59+249	MI	EG	49,9	51,4	-	-	nein	48,1	49,6	-	-	1,8	1,8	nein
				1.OG	54,3	55,8	-	-	nein	50,4	52,0	-	-	3,9	3,8	nein
				2.OG	60,3	61,8	-	5,8	ja	53,6	55,2	-	-	6,7	6,6	nein
C	SW	59+241		EG	47,5	49,0	-	-	nein	46,4	47,9	-	-	1,1	1,1	nein
				1.OG	51,7	53,2	-	-	nein	48,3	49,9	-	-	3,4	3,3	nein
				2.OG	58,2	59,6	-	3,6	ja	51,1	52,7	-	-	7,1	6,9	nein
D	SO	59+236		EG	47,1	48,5	-	-	nein	46,3	47,7	-	-	0,8	0,8	nein
				1.OG	49,5	50,9	-	-	nein	46,5	48,0	-	-	3,0	2,9	nein
				2.OG	51,5	52,9	-	-	nein	47,2	48,7	-	-	4,3	4,2	nein
E	NO	59+244		EG	46,6	48,0	-	-	nein	45,9	47,3	-	-	0,7	0,7	nein
				1.OG	50,2	51,6	-	-	nein	46,5	48,0	-	-	3,7	3,6	nein
				2.OG	53,3	54,7	-	-	nein	48,2	49,7	-	-	5,1	5,0	nein
Hintere Dorfstraße 5				Anzahl: 2 WE / Gebäude			Grenzwert: 66	/ 56 dB(A)								
A	S	59+159	MI	EG	45,3	46,7	-	-	nein	45,1	46,5	-	-	0,2	0,2	nein
				1.OG	45,8	47,2	-	-	nein	45,3	46,7	-	-	0,5	0,5	nein
				2.OG	47,8	49,3	-	-	nein	46,2	47,7	-	-	1,6	1,6	nein
B	NO	59+164		EG	46,8	48,2	-	-	nein	46,6	48,0	-	-	0,2	0,2	nein
				1.OG	48,0	49,4	-	-	nein	46,9	48,4	-	-	1,1	1,0	nein
				2.OG	51,2	52,7	-	-	nein	47,8	49,3	-	-	3,4	3,4	nein
C	NW	59+170		EG	46,4	47,9	-	-	nein	46,3	47,7	-	-	0,1	0,2	nein
				1.OG	48,3	49,8	-	-	nein	46,8	48,3	-	-	1,5	1,5	nein
				2.OG	52,6	54,0	-	-	nein	48,0	49,5	-	-	4,6	4,5	nein
D	SW	59+165		EG	46,3	47,7	-	-	nein	45,9	47,3	-	-	0,4	0,4	nein
				1.OG	49,5	51,0	-	-	nein	47,0	48,5	-	-	2,5	2,5	nein
				2.OG	56,6	58,1	-	2,1	ja	50,1	51,7	-	-	6,5	6,4	nein

Fassade	Richtung	Stationier. [km]	Nutzung	Geschoß	Bestand ohne Lärmschutz LrT [dB(A)]	Bestand ohne Lärmschutz LrN [dB(A)]	Überschreitung IGW Tag [dB(A)]	Überschreitung IGW Nacht [dB(A)]	Förderberechtigung ohne LS	Bestand mit Lärmschutz LrT [dB(A)]	Bestand mit Lärmschutz LrN [dB(A)]	Überschreitung IGW Tag [dB(A)]	Überschreitung IGW Nacht [dB(A)]	Minderung zu Bestand Tag [dB(A)]	Minderung zu Bestand Nacht [dB(A)]	Förderberechtigung i.S.d. Richtl.
Hintere Dorfstraße 6				Anzahl: 2 WE / Gebäude			Grenzwert: 66	/ 56 dB(A)								
B	NO	59+254	MI	EG	47,5	49,0	-	-	nein	46,7	48,1	-	-	0,8	0,9	nein
				1.OG	49,8	51,3	-	-	nein	47,2	48,7	-	-	2,6	2,6	nein
				2.OG	54,3	55,7	-	-	nein	49,2	50,7	-	-	5,1	5,0	nein
D	SW	59+253		EG	50,3	51,8	-	-	nein	47,9	49,4	-	-	2,4	2,4	nein
				1.OG	54,8	56,4	-	0,4	ja	50,5	52,1	-	-	4,3	4,3	nein
				2.OG	61,0	62,4	-	6,4	ja	53,8	55,5	-	-	7,2	6,9	nein
E		59+250		EG	49,3	50,8	-	-	nein	47,9	49,4	-	-	1,4	1,4	nein
				1.OG	53,7	55,2	-	-	nein	50,3	51,9	-	-	3,4	3,3	nein
				2.OG	60,0	61,5	-	5,5	ja	53,4	55,0	-	-	6,6	6,5	nein
Hintere Dorfstraße 8				Anzahl: 2 WE / Gebäude			Grenzwert: 66	/ 56 dB(A)								
B	NO	59+267	MI	EG	49,3	50,8	-	-	nein	48,4	49,9	-	-	0,9	0,9	nein
				1.OG	52,6	54,0	-	-	nein	48,9	50,4	-	-	3,7	3,6	nein
				2.OG	54,5	55,9	-	-	nein	48,3	49,8	-	-	6,2	6,1	nein
C	NW	59+270		EG	53,5	54,9	-	-	nein	48,8	50,4	-	-	4,7	4,5	nein
				1.OG	55,8	57,3	-	1,3	ja	50,4	52,0	-	-	5,4	5,3	nein
				2.OG	59,0	60,4	-	4,4	ja	52,0	53,6	-	-	7,0	6,8	nein
D	SW	59+265		EG	51,8	53,2	-	-	nein	47,9	49,4	-	-	3,9	3,8	nein
				1.OG	55,2	56,7	-	0,7	ja	49,9	51,5	-	-	5,3	5,2	nein
				2.OG	60,3	61,7	-	5,7	ja	53,2	54,8	-	-	7,1	6,9	nein
Hintere Dorfstraße 9				Anzahl: 2 WE / Gebäude			Grenzwert: 66	/ 56 dB(A)								
A	SW	59+173	MI	EG	46,3	47,7	-	-	nein	46,3	47,7	-	-	-	-	nein
				1.OG	52,2	53,7	-	-	nein	48,0	49,5	-	-	4,2	4,2	nein
				2.OG	60,0	61,5	-	5,5	ja	52,7	54,3	-	-	7,3	7,2	nein
				3.OG	63,1	64,5	-	8,5	ja	54,8	56,4	-	0,4	8,3	8,1	ja
B	SO	59+171		EG	46,0	47,5	-	-	nein	45,9	47,4	-	-	0,1	0,1	nein
				1.OG	48,5	50,0	-	-	nein	46,7	48,2	-	-	1,8	1,8	nein
				2.OG	54,2	55,7	-	-	nein	49,4	50,9	-	-	4,8	4,8	nein
				3.OG	59,3	60,7	-	4,7	ja	52,3	53,9	-	-	7,0	6,8	nein
C	NO	59+176		EG	46,8	48,3	-	-	nein	46,3	47,8	-	-	0,5	0,5	nein
				1.OG	48,0	49,4	-	-	nein	46,6	48,1	-	-	1,4	1,3	nein
				2.OG	51,9	53,3	-	-	nein	47,3	48,8	-	-	4,6	4,5	nein
				3.OG	50,4	51,8	-	-	nein	47,5	48,9	-	-	2,9	2,9	nein
D	NW	59+181		EG	50,8	52,3	-	-	nein	48,0	49,5	-	-	2,8	2,8	nein
				1.OG	55,0	56,5	-	0,5	ja	49,3	50,9	-	-	5,7	5,6	nein
				2.OG	58,0	59,5	-	3,5	ja	50,7	52,2	-	-	7,3	7,3	nein
				3.OG	59,1	60,5	-	4,5	ja	51,7	53,3	-	-	7,4	7,2	nein
E	SW	59+178		1.OG	56,6	58,1	-	2,1	ja	50,3	51,9	-	-	6,3	6,2	nein
				2.OG	60,9	62,4	-	6,4	ja	53,2	54,8	-	-	7,7	7,6	nein

Fassade	Richtung	Stationier. [km]	Nutzung	Geschoß	Bestand ohne Lärmschutz LrT [dB(A)]	Bestand ohne Lärmschutz LrN [dB(A)]	Überschreitung IGW Tag [dB(A)]	Überschreitung IGW Nacht [dB(A)]	Förder-berechtigung ohne LS	Bestand mit Lärmschutz LrT [dB(A)]	Bestand mit Lärmschutz LrN [dB(A)]	Überschreitung IGW Tag [dB(A)]	Überschreitung IGW Nacht [dB(A)]	Minderung zu Bestand Tag [dB(A)]	Minderung zu Bestand Nacht [dB(A)]	Förder-berechtigung i.S.d. Richtl.
E	SW	59+178	MI	3.OG	63,2	64,6	-	8,6	ja	54,9	56,5	-	0,5	8,3	8,1	ja
Hintere Dorfstraße 10				Anzahl: 2 WE / Gebäude			Grenzwert: 66	/ 56 dB(A)								
B	SW	59+303	MI	EG	56,4	57,8	-	1,8	ja	50,2	51,7	-	-	6,2	6,1	nein
				1.OG	58,4	59,9	-	3,9	ja	51,5	53,1	-	-	6,9	6,8	nein
				2.OG	61,5	62,9	-	6,9	ja	53,1	54,7	-	-	8,4	8,2	nein
C	SO	59+299		EG	51,2	52,7	-	-	nein	47,7	49,2	-	-	3,5	3,5	nein
				1.OG	51,8	53,2	-	-	nein	48,7	50,2	-	-	3,1	3,0	nein
				2.OG	54,2	55,7	-	-	nein	49,9	51,5	-	-	4,3	4,2	nein
D	NO	59+303		1.OG	52,3	53,7	-	-	nein	48,0	49,5	-	-	4,3	4,2	nein
				2.OG	52,8	54,2	-	-	nein	47,2	48,6	-	-	5,6	5,6	nein
E		59+307		1.OG	54,5	56,0	-	-	nein	48,8	50,3	-	-	5,7	5,7	nein
				2.OG	53,9	55,3	-	-	nein	47,1	48,6	-	-	6,8	6,7	nein
Hintere Dorfstraße 11_1				Anzahl: 2 WE / Gebäude			Grenzwert: 66	/ 56 dB(A)								
A	SO	59+189	MI	EG	54,5	56,0	-	-	nein	50,1	51,6	-	-	4,4	4,4	nein
				1.OG	57,0	58,4	-	2,4	ja	50,5	52,0	-	-	6,5	6,4	nein
				2.OG	58,5	60,0	-	4,0	ja	51,5	53,1	-	-	7,0	6,9	nein
				3.OG	60,5	61,9	-	5,9	ja	52,8	54,4	-	-	7,7	7,5	nein
B	NO	59+191		EG	48,4	49,9	-	-	nein	46,4	47,8	-	-	2,0	2,1	nein
				1.OG	46,3	47,7	-	-	nein	45,6	47,0	-	-	0,7	0,7	nein
				2.OG	46,7	48,2	-	-	nein	45,8	47,2	-	-	0,9	1,0	nein
				3.OG	47,7	49,1	-	-	nein	46,0	47,5	-	-	1,7	1,6	nein
C	SO	59+192		EG	48,4	49,8	-	-	nein	46,6	48,0	-	-	1,8	1,8	nein
				1.OG	47,4	48,9	-	-	nein	46,2	47,7	-	-	1,2	1,2	nein
				2.OG	48,9	50,3	-	-	nein	47,1	48,5	-	-	1,8	1,8	nein
				3.OG	51,9	53,3	-	-	nein	48,9	50,3	-	-	3,0	3,0	nein
D	NO	59+197		EG	49,7	51,2	-	-	nein	47,3	48,8	-	-	2,4	2,4	nein
				1.OG	50,2	51,7	-	-	nein	47,2	48,7	-	-	3,0	3,0	nein
				2.OG	53,3	54,8	-	-	nein	48,8	50,4	-	-	4,5	4,4	nein
				3.OG	51,4	52,8	-	-	nein	47,9	49,4	-	-	3,5	3,4	nein
E	NW	59+200		EG	53,2	54,7	-	-	nein	49,7	51,3	-	-	3,5	3,4	nein
				1.OG	57,5	59,0	-	3,0	ja	50,3	51,8	-	-	7,2	7,2	nein
				2.OG	59,6	61,0	-	5,0	ja	51,7	53,3	-	-	7,9	7,7	nein
				3.OG	61,9	63,3	-	7,3	ja	52,7	54,3	-	-	9,2	9,0	nein
F	SW	59+194		EG	54,9	56,4	-	0,4	ja	52,5	54,0	-	-	2,4	2,4	nein
				1.OG	60,6	62,0	-	6,0	ja	53,3	54,9	-	-	7,3	7,1	nein
				2.OG	62,5	64,0	-	8,0	ja	54,6	56,3	-	0,3	7,9	7,7	ja
				3.OG	64,8	66,2	-	10,2	ja	55,9	57,5	-	1,5	8,9	8,7	ja
Hintere Dorfstraße 12				Anzahl: 2 WE / Gebäude			Grenzwert: 66	/ 56 dB(A)								
B	NW	59+314	MI	EG	59,2	60,7	-	4,7	ja	53,3	54,9	-	-	5,9	5,8	nein

Fassade	Richtung	Stationier. [km]	Nutzung	Geschoß	Bestand ohne Lärmschutz LrT [dB(A)]	Bestand ohne Lärmschutz LrN [dB(A)]	Überschreitung IGW Tag [dB(A)]	Überschreitung IGW Nacht [dB(A)]	Förder-berechtigung ohne LS	Bestand mit Lärmschutz LrT [dB(A)]	Bestand mit Lärmschutz LrN [dB(A)]	Überschreitung IGW Tag [dB(A)]	Überschreitung IGW Nacht [dB(A)]	Minderung zu Bestand Tag [dB(A)]	Minderung zu Bestand Nacht [dB(A)]	Förder-berechtigung i.S.d. Richtl.
B	NW	59+314	MI	1.OG	61,7	63,1	-	7,1	ja	54,7	56,3	-	0,3	7,0	6,8	ja
				2.OG	64,8	66,2	-	10,2	ja	55,9	57,5	-	1,5	8,9	8,7	ja
C	SW	59+310		EG	56,9	58,4	-	2,4	ja	51,2	52,7	-	-	5,7	5,7	nein
				1.OG	59,3	60,8	-	4,8	ja	52,6	54,2	-	-	6,7	6,6	nein
				2.OG	62,5	63,9	-	7,9	ja	54,1	55,8	-	-	8,4	8,1	nein
E	NO	59+313		EG	52,2	53,6	-	-	nein	47,9	49,3	-	-	4,3	4,3	nein
				1.OG	55,2	56,6	-	0,6	ja	49,1	50,6	-	-	6,1	6,0	nein
				2.OG	50,3	51,7	-	-	nein	46,7	48,2	-	-	3,6	3,5	nein
Hintere Dorfstraße 14				Anzahl: 2 WE / Gebäude			Grenzwert: 66	/ 56 dB(A)								
A	SW	59+318	MI	EG	58,1	59,7	-	3,7	ja	52,5	54,0	-	-	5,6	5,7	nein
				1.OG	60,8	62,3	-	6,3	ja	54,1	55,7	-	-	6,7	6,6	nein
				2.OG	64,6	66,0	-	10,0	ja	55,6	57,2	-	1,2	9,0	8,8	ja
C	SO	59+316		EG	48,4	49,8	-	-	nein	46,9	48,4	-	-	1,5	1,4	nein
				1.OG	50,9	52,3	-	-	nein	47,9	49,3	-	-	3,0	3,0	nein
				2.OG	49,0	50,5	-	-	nein	46,9	48,4	-	-	2,1	2,1	nein
D				EG	48,7	50,2	-	-	nein	47,2	48,7	-	-	1,5	1,5	nein
				1.OG	50,7	52,2	-	-	nein	47,9	49,4	-	-	2,8	2,8	nein
				2.OG	50,8	52,2	-	-	nein	47,7	49,1	-	-	3,1	3,1	nein
E	NO	59+318		EG	54,3	55,8	-	-	nein	49,1	50,6	-	-	5,2	5,2	nein
				1.OG	56,2	57,6	-	1,6	ja	50,1	51,7	-	-	6,1	5,9	nein
				2.OG	53,3	54,8	-	-	nein	48,6	50,0	-	-	4,7	4,8	nein
F		59+323		1.OG	56,7	58,1	-	2,1	ja	50,3	51,8	-	-	6,4	6,3	nein
				2.OG	53,4	54,8	-	-	nein	48,7	50,1	-	-	4,7	4,7	nein
Hintere Dorfstraße 15				Anzahl: 2 WE / Gebäude			Grenzwert: 66	/ 56 dB(A)								
A	SW	59+205	MI	EG	57,1	58,6	-	2,6	ja	52,7	54,3	-	-	4,4	4,3	nein
				1.OG	62,4	63,8	-	7,8	ja	54,6	56,2	-	0,2	7,8	7,6	ja
				2.OG	64,6	66,1	-	10,1	ja	56,0	57,6	-	1,6	8,6	8,5	ja
B	SO	59+202		EG	53,8	55,3	-	-	nein	50,9	52,4	-	-	2,9	2,9	nein
				1.OG	58,5	59,9	-	3,9	ja	51,9	53,4	-	-	6,6	6,5	nein
				2.OG	61,2	62,6	-	6,6	ja	53,2	54,8	-	-	8,0	7,8	nein
C		59+203		EG	55,3	56,8	-	0,8	ja	50,3	51,9	-	-	5,0	4,9	nein
				1.OG	57,7	59,2	-	3,2	ja	50,9	52,5	-	-	6,8	6,7	nein
				2.OG	59,9	61,3	-	5,3	ja	51,9	53,5	-	-	8,0	7,8	nein
D	NO	59+205		EG	48,7	50,2	-	-	nein	47,6	49,0	-	-	1,1	1,2	nein
				1.OG	49,3	50,8	-	-	nein	47,6	49,1	-	-	1,7	1,7	nein
				2.OG	50,8	52,3	-	-	nein	47,7	49,2	-	-	3,1	3,1	nein
E		59+208		2.OG	50,8	52,2	-	-	nein	47,6	49,1	-	-	3,2	3,1	nein
F	NW	59+210		EG	59,1	60,6	-	4,6	ja	53,4	55,0	-	-	5,7	5,6	nein
				1.OG	60,8	62,2	-	6,2	ja	54,2	55,8	-	-	6,6	6,4	nein
				2.OG	61,0	62,4	-	6,4	ja	53,4	55,1	-	-	7,6	7,3	nein

Fassade	Richtung	Stationier. [km]	Nutzung	Geschoß	Bestand ohne Lärmschutz LrT [dB(A)]	Bestand ohne Lärmschutz LrN [dB(A)]	Überschreitung IGW Tag [dB(A)]	Überschreitung IGW Nacht [dB(A)]	Förder-berechtigung ohne LS	Bestand mit Lärmschutz LrT [dB(A)]	Bestand mit Lärmschutz LrN [dB(A)]	Überschreitung IGW Tag [dB(A)]	Überschreitung IGW Nacht [dB(A)]	Minderung zu Bestand Tag [dB(A)]	Minderung zu Bestand Nacht [dB(A)]	Förder-berechtigung i.S.d. Richtl.
G	NW	59+209	MI	EG	58,8	60,3	-	4,3	ja	53,4	55,0	-	-	5,4	5,3	nein
				1.OG	60,1	61,6	-	5,6	ja	53,8	55,4	-	-	6,3	6,2	nein
				2.OG	61,5	62,9	-	6,9	ja	53,9	55,5	-	-	7,6	7,4	nein
Hintere Dorfstraße 16				Anzahl: 2 WE / Gebäude			Grenzwert: 66	/ 56 dB(A)								
C	NO	59+327	MI	1.OG	57,0	58,4	-	2,4	ja	50,5	52,0	-	-	6,5	6,4	nein
				2.OG	53,9	55,4	-	-	nein	48,7	50,2	-	-	5,2	5,2	nein
D		59+330		EG	56,1	57,5	-	1,5	ja	49,9	51,5	-	-	6,2	6,0	nein
				1.OG	57,4	58,8	-	2,8	ja	50,6	52,1	-	-	6,8	6,7	nein
				2.OG	54,4	55,9	-	-	nein	48,9	50,3	-	-	5,5	5,6	nein
E	NW	59+331		EG	56,7	58,2	-	2,2	ja	50,8	52,4	-	-	5,9	5,8	nein
				1.OG	58,9	60,3	-	4,3	ja	52,3	53,9	-	-	6,6	6,4	nein
				2.OG	62,8	64,3	-	8,3	ja	53,9	55,5	-	-	8,9	8,8	nein
F				1.OG	58,8	60,3	-	4,3	ja	52,2	53,8	-	-	6,6	6,5	nein
				2.OG	62,9	64,3	-	8,3	ja	54,0	55,6	-	-	8,9	8,7	nein
G		59+329		EG	55,9	57,4	-	1,4	ja	50,4	51,9	-	-	5,5	5,5	nein
				1.OG	57,9	59,4	-	3,4	ja	51,6	53,2	-	-	6,3	6,2	nein
				2.OG	62,9	64,3	-	8,3	ja	53,9	55,5	-	-	9,0	8,8	nein
H	SW	59+326		EG	56,5	58,0	-	2,0	ja	51,5	53,0	-	-	5,0	5,0	nein
				1.OG	59,2	60,7	-	4,7	ja	53,2	54,8	-	-	6,0	5,9	nein
				2.OG	64,1	65,6	-	9,6	ja	55,4	57,0	-	1,0	8,7	8,6	ja
Hintere Dorfstraße 17				Anzahl: 2 WE / Gebäude			Grenzwert: 66	/ 56 dB(A)								
A	SW	59+226	MI	EG	55,0	56,5	-	0,5	ja	50,4	52,0	-	-	4,6	4,5	nein
				1.OG	60,4	61,9	-	5,9	ja	54,0	55,6	-	-	6,4	6,3	nein
				2.OG	62,6	64,0	-	8,0	ja	54,9	56,5	-	0,5	7,7	7,5	ja
B	SO	59+224		EG	54,3	55,8	-	-	nein	51,4	53,0	-	-	2,9	2,8	nein
				1.OG	59,0	60,5	-	4,5	ja	52,6	54,2	-	-	6,4	6,3	nein
				2.OG	61,3	62,7	-	6,7	ja	53,6	55,2	-	-	7,7	7,5	nein
C	SW			EG	53,9	55,4	-	-	nein	51,7	53,2	-	-	2,2	2,2	nein
				1.OG	58,7	60,1	-	4,1	ja	52,4	53,9	-	-	6,3	6,2	nein
				2.OG	61,4	62,8	-	6,8	ja	53,7	55,3	-	-	7,7	7,5	nein
D	SO	59+223		EG	49,4	50,9	-	-	nein	47,9	49,3	-	-	1,5	1,6	nein
				1.OG	51,5	53,0	-	-	nein	48,6	50,1	-	-	2,9	2,9	nein
				2.OG	58,7	60,1	-	4,1	ja	51,5	53,1	-	-	7,2	7,0	nein
E	NO	59+226		EG	50,1	51,6	-	-	nein	47,7	49,2	-	-	2,4	2,4	nein
				1.OG	52,2	53,7	-	-	nein	48,3	49,8	-	-	3,9	3,9	nein
				2.OG	51,7	53,1	-	-	nein	47,6	49,1	-	-	4,1	4,0	nein
F		59+229		EG	50,5	51,9	-	-	nein	48,0	49,4	-	-	2,5	2,5	nein
				1.OG	53,0	54,4	-	-	nein	48,5	50,0	-	-	4,5	4,4	nein
				2.OG	51,5	53,0	-	-	nein	47,6	49,1	-	-	3,9	3,9	nein

Fassade	Richtung	Stationier. [km]	Nutzung	Geschoß	Bestand ohne Lärmschutz LrT [dB(A)]	Bestand ohne Lärmschutz LrN [dB(A)]	Überschreitung IGW Tag [dB(A)]	Überschreitung IGW Nacht [dB(A)]	Förder-berechtigung ohne LS	Bestand mit Lärmschutz LrT [dB(A)]	Bestand mit Lärmschutz LrN [dB(A)]	Überschreitung IGW Tag [dB(A)]	Überschreitung IGW Nacht [dB(A)]	Minderung zu Bestand Tag [dB(A)]	Minderung zu Bestand Nacht [dB(A)]	Förder-berechtigung i.S.d. Richtl.
Hintere Dorfstraße 18				Anzahl: 2 WE / Gebäude			Grenzwert: 66	/ 56 dB(A)								
B	NO	59+355	MI	EG	54,7	56,1	-	0,1	ja	49,4	50,9	-	-	5,3	5,2	nein
				1.OG	56,1	57,6	-	1,6	ja	48,5	49,9	-	-	7,6	7,7	nein
				2.OG	56,6	58,1	-	2,1	ja	50,2	51,7	-	-	6,4	6,4	nein
C	NW	59+356		EG	57,8	59,4	-	3,4	ja	52,5	54,0	-	-	5,3	5,4	nein
				1.OG	61,3	62,8	-	6,8	ja	53,2	54,7	-	-	8,1	8,1	nein
				2.OG	66,2	67,6	0,2	11,6	ja	56,0	57,6	-	1,6	10,2	10,0	ja
D	SW	59+351		EG	60,3	61,8	-	5,8	ja	54,9	56,4	-	0,4	5,4	5,4	ja
				1.OG	63,9	65,4	-	9,4	ja	55,5	57,0	-	1,0	8,4	8,4	ja
				2.OG	67,3	68,7	1,3	12,7	ja	57,2	58,8	-	2,8	10,1	9,9	ja
E	SO	59+348		EG	53,6	55,1	-	-	nein	50,1	51,5	-	-	3,5	3,6	nein
				1.OG	55,9	57,4	-	1,4	ja	50,9	52,4	-	-	5,0	5,0	nein
				2.OG	64,1	65,6	-	9,6	ja	55,3	56,8	-	0,8	8,8	8,8	ja
Hintere Dorfstraße 19				Anzahl: 2 WE / Gebäude			Grenzwert: 66	/ 56 dB(A)								
A	SO	59+230	MI	3.OG	60,1	61,6	-	5,6	ja	52,4	54,0	-	-	7,7	7,6	nein
B	NO	59+236		EG	49,9	51,4	-	-	nein	48,3	49,8	-	-	1,6	1,6	nein
				1.OG	53,9	55,4	-	-	nein	49,7	51,2	-	-	4,2	4,2	nein
				2.OG	56,4	57,9	-	1,9	ja	49,8	51,3	-	-	6,6	6,6	nein
				3.OG	53,8	55,2	-	-	nein	48,7	50,2	-	-	5,1	5,0	nein
C	NW	59+240		EG	53,7	55,2	-	-	nein	50,9	52,4	-	-	2,8	2,8	nein
				1.OG	57,4	58,9	-	2,9	ja	52,4	54,0	-	-	5,0	4,9	nein
				2.OG	61,3	62,7	-	6,7	ja	53,4	55,0	-	-	7,9	7,7	nein
				3.OG	62,4	63,8	-	7,8	ja	54,4	56,0	-	-	8,0	7,8	nein
D	SW	59+233		EG	55,1	56,6	-	0,6	ja	51,5	53,1	-	-	3,6	3,5	nein
				1.OG	59,6	61,1	-	5,1	ja	53,9	55,5	-	-	5,7	5,6	nein
				2.OG	62,1	63,6	-	7,6	ja	54,7	56,4	-	0,4	7,4	7,2	ja
				3.OG	64,1	65,6	-	9,6	ja	55,9	57,6	-	1,6	8,2	8,0	ja
Hintere Dorfstraße 20				Anzahl: 2 WE / Gebäude			Grenzwert: 66	/ 56 dB(A)								
B	NO	59+369	MI	EG	55,2	56,6	-	0,6	ja	50,0	51,5	-	-	5,2	5,1	nein
				1.OG	56,4	57,8	-	1,8	ja	50,4	51,8	-	-	6,0	6,0	nein
C	NW	59+371		EG	59,4	61,0	-	5,0	ja	53,4	54,9	-	-	6,0	6,1	nein
				1.OG	62,1	63,6	-	7,6	ja	54,1	55,6	-	-	8,0	8,0	nein
D	SW	59+367		EG	60,8	62,4	-	6,4	ja	55,2	56,7	-	0,7	5,6	5,7	ja
				1.OG	63,9	65,4	-	9,4	ja	55,8	57,3	-	1,3	8,1	8,1	ja
Hintere Dorfstraße 21				Anzahl: 2 WE / Gebäude			Grenzwert: 66	/ 56 dB(A)								
B	NO	59+253	MI	EG	51,7	53,2	-	-	nein	49,5	51,0	-	-	2,2	2,2	nein
				1.OG	55,7	57,1	-	1,1	ja	50,8	52,3	-	-	4,9	4,8	nein
C		59+257		EG	52,0	53,5	-	-	nein	49,6	51,1	-	-	2,4	2,4	nein
				1.OG	55,4	56,8	-	0,8	ja	50,7	52,3	-	-	4,7	4,5	nein

Fassade	Richtung	Stationier. [km]	Nutzung	Geschoß	Bestand ohne Lärmschutz LrT [dB(A)]	Bestand ohne Lärmschutz LrN [dB(A)]	Überschreitung IGW Tag [dB(A)]	Überschreitung IGW Nacht [dB(A)]	Förder-berechtigung ohne LS	Bestand mit Lärmschutz LrT [dB(A)]	Bestand mit Lärmschutz LrN [dB(A)]	Überschreitung IGW Tag [dB(A)]	Überschreitung IGW Nacht [dB(A)]	Minderung zu Bestand Tag [dB(A)]	Minderung zu Bestand Nacht [dB(A)]	Förder-berechtigung i.S.d. Richtl.
D	NW	59+259	MI	EG	52,6	54,1	-	-	nein	49,4	50,8	-	-	3,2	3,3	nein
				1.OG	56,1	57,6	-	1,6	ja	50,9	52,5	-	-	5,2	5,1	nein
F	SW	59+251		EG	57,5	59,1	-	3,1	ja	53,4	54,9	-	-	4,1	4,2	nein
				1.OG	61,0	62,5	-	6,5	ja	55,3	56,9	-	0,9	5,7	5,6	ja
G	SO	59+249		EG	55,7	57,2	-	1,2	ja	52,7	54,3	-	-	3,0	2,9	nein
				1.OG	57,2	58,7	-	2,7	ja	52,6	54,2	-	-	4,6	4,5	nein
Hintere Dorfstraße 22				Anzahl: 2 WE / Gebäude			Grenzwert: 66	/ 56 dB(A)								
B	SW	59+399	MI	EG	61,4	62,8	-	6,8	ja	53,4	54,9	-	-	8,0	7,9	nein
				1.OG	63,5	65,0	-	9,0	ja	54,3	55,8	-	-	9,2	9,2	nein
C	NW	59+398		EG	61,6	63,1	-	7,1	ja	53,7	55,2	-	-	7,9	7,9	nein
				1.OG	63,6	65,1	-	9,1	ja	54,8	56,4	-	0,4	8,8	8,7	ja
D	SW	59+396		EG	60,8	62,4	-	6,4	ja	53,2	54,8	-	-	7,6	7,6	nein
				1.OG	63,0	64,5	-	8,5	ja	54,4	56,0	-	-	8,6	8,5	nein
E	SO	59+393		EG	58,6	60,2	-	4,2	ja	52,2	53,7	-	-	6,4	6,5	nein
				1.OG	61,3	62,7	-	6,7	ja	53,4	55,0	-	-	7,9	7,7	nein
F	SW	59+390		EG	60,4	61,9	-	5,9	ja	53,0	54,5	-	-	7,4	7,4	nein
				1.OG	62,5	64,0	-	8,0	ja	54,0	55,6	-	-	8,5	8,4	nein
G	NW	59+388		EG	61,1	62,6	-	6,6	ja	53,6	55,2	-	-	7,5	7,4	nein
				1.OG	63,0	64,5	-	8,5	ja	54,5	56,1	-	0,1	8,5	8,4	ja
H	SW	59+387		EG	60,7	62,2	-	6,2	ja	53,1	54,6	-	-	7,6	7,6	nein
				1.OG	62,9	64,4	-	8,4	ja	54,3	55,9	-	-	8,6	8,5	nein
I	SO			EG	56,1	57,6	-	1,6	ja	50,5	52,1	-	-	5,6	5,5	nein
				1.OG	59,3	60,8	-	4,8	ja	51,7	53,3	-	-	7,6	7,5	nein
J		59+388		EG	56,1	57,6	-	1,6	ja	50,3	51,9	-	-	5,8	5,7	nein
				1.OG	58,5	60,0	-	4,0	ja	51,6	53,1	-	-	6,9	6,9	nein
K	NO	59+396		EG	52,4	53,8	-	-	nein	47,8	49,3	-	-	4,6	4,5	nein
				1.OG	54,1	55,5	-	-	nein	48,5	50,0	-	-	5,6	5,5	nein
Hintere Dorfstraße 22/1				Anzahl: 2 WE / Gebäude			Grenzwert: 66	/ 56 dB(A)								
B	NO	59+407	MI	EG	55,3	56,8	-	0,8	ja	49,1	50,6	-	-	6,2	6,2	nein
				1.OG	56,8	58,3	-	2,3	ja	49,7	51,2	-	-	7,1	7,1	nein
C	NW	59+410		EG	59,1	60,7	-	4,7	ja	52,3	53,8	-	-	6,8	6,9	nein
				1.OG	61,6	63,1	-	7,1	ja	53,3	54,9	-	-	8,3	8,2	nein
D	SW	59+404		EG	60,9	62,4	-	6,4	ja	53,2	54,7	-	-	7,7	7,7	nein
				1.OG	63,0	64,5	-	8,5	ja	54,3	55,8	-	-	8,7	8,7	nein
Hintere Dorfstraße 23				Anzahl: 2 WE / Gebäude			Grenzwert: 66	/ 56 dB(A)								
A	NW	59+265	MI	2.OG	60,5	62,0	-	6,0	ja	53,3	54,9	-	-	7,2	7,1	nein
B	SW	59+263		EG	53,8	55,3	-	-	nein	50,4	51,8	-	-	3,4	3,5	nein
				1.OG	56,6	58,1	-	2,1	ja	51,8	53,4	-	-	4,8	4,7	nein
				2.OG	63,0	64,5	-	8,5	ja	55,6	57,2	-	1,2	7,4	7,3	ja

Fassade	Richtung	Stationier. [km]	Nutzung	Geschoß	Bestand ohne Lärmschutz LrT [dB(A)]	Bestand ohne Lärmschutz LrN [dB(A)]	Überschreitung IGW Tag [dB(A)]	Überschreitung IGW Nacht [dB(A)]	Förder-berechtigung ohne LS	Bestand mit Lärmschutz LrT [dB(A)]	Bestand mit Lärmschutz LrN [dB(A)]	Überschreitung IGW Tag [dB(A)]	Überschreitung IGW Nacht [dB(A)]	Minderung zu Bestand Tag [dB(A)]	Minderung zu Bestand Nacht [dB(A)]	Förder-berechtigung i.S.d. Richtl.
C	S	59+261	MI	EG	51,0	52,5	-	-	nein	49,1	50,6	-	-	1,9	1,9	nein
				1.OG	54,2	55,7	-	-	nein	50,3	51,9	-	-	3,9	3,8	nein
				2.OG	60,4	61,9	-	5,9	ja	53,7	55,3	-	-	6,7	6,6	nein
D	NO	59+263		EG	51,8	53,3	-	-	nein	48,9	50,4	-	-	2,9	2,9	nein
				1.OG	55,5	56,9	-	0,9	ja	50,4	52,0	-	-	5,1	4,9	nein
				2.OG	57,0	58,4	-	2,4	ja	48,4	49,8	-	-	8,6	8,6	nein
Hintere Dorfstraße 24				Anzahl: 2 WE / Gebäude			Grenzwert: 66	/ 56 dB(A)								
A	NW	59+424	MI	1.OG	60,5	61,9	-	5,9	ja	51,4	53,0	-	-	9,1	8,9	nein
				2.OG	62,0	63,4	-	7,4	ja	52,2	53,8	-	-	9,8	9,6	nein
B	SW	59+417		EG	59,2	60,7	-	4,7	ja	51,8	53,4	-	-	7,4	7,3	nein
				1.OG	61,3	62,7	-	6,7	ja	52,5	54,0	-	-	8,8	8,7	nein
				2.OG	63,7	65,2	-	9,2	ja	53,7	55,4	-	-	10,0	9,8	nein
C	SO	59+416		EG	53,8	55,2	-	-	nein	47,5	49,0	-	-	6,3	6,2	nein
				1.OG	56,6	58,1	-	2,1	ja	48,8	50,3	-	-	7,8	7,8	nein
				2.OG	59,8	61,2	-	5,2	ja	50,8	52,4	-	-	9,0	8,8	nein
D	NO	59+423		EG	54,3	55,8	-	-	nein	47,8	49,3	-	-	6,5	6,5	nein
				1.OG	55,6	57,0	-	1,0	ja	48,3	49,8	-	-	7,3	7,2	nein
				2.OG	52,4	53,8	-	-	nein	48,2	49,7	-	-	4,2	4,1	nein
Hintere Dorfstraße 25				Anzahl: 2 WE / Gebäude			Grenzwert: 66	/ 56 dB(A)								
C	SO	59+278	MI	EG	55,1	56,6	-	0,6	ja	50,8	52,3	-	-	4,3	4,3	nein
				1.OG	57,3	58,8	-	2,8	ja	51,4	53,0	-	-	5,9	5,8	nein
				2.OG	59,7	61,1	-	5,1	ja	52,6	54,2	-	-	7,1	6,9	nein
D	NO	59+282		EG	50,9	52,4	-	-	nein	47,7	49,2	-	-	3,2	3,2	nein
				1.OG	53,1	54,5	-	-	nein	48,0	49,5	-	-	5,1	5,0	nein
				2.OG	52,8	54,2	-	-	nein	48,3	49,7	-	-	4,5	4,5	nein
E	NW	59+289		EG	55,3	56,7	-	0,7	ja	49,4	50,9	-	-	5,9	5,8	nein
				1.OG	57,5	58,9	-	2,9	ja	50,4	51,9	-	-	7,1	7,0	nein
				2.OG	60,0	61,4	-	5,4	ja	51,9	53,5	-	-	8,1	7,9	nein
Hintere Dorfstraße 25/1				Anzahl: 2 WE / Gebäude			Grenzwert: 66	/ 56 dB(A)								
A	SW	59+278	MI	EG	57,6	59,1	-	3,1	ja	52,9	54,4	-	-	4,7	4,7	nein
				1.OG	60,1	61,6	-	5,6	ja	54,2	55,8	-	-	5,9	5,8	nein
				2.OG	63,0	64,5	-	8,5	ja	55,4	57,0	-	1,0	7,6	7,5	ja
B	SO	59+277		EG	56,2	57,7	-	1,7	ja	51,3	52,8	-	-	4,9	4,9	nein
				1.OG	58,4	59,9	-	3,9	ja	52,3	53,9	-	-	6,1	6,0	nein
				2.OG	61,1	62,6	-	6,6	ja	53,6	55,2	-	-	7,5	7,4	nein
E	NW	59+285		EG	55,4	56,8	-	0,8	ja	50,1	51,6	-	-	5,3	5,2	nein
				1.OG	57,5	58,9	-	2,9	ja	50,9	52,5	-	-	6,6	6,4	nein
				2.OG	57,5	59,0	-	3,0	ja	51,5	53,1	-	-	6,0	5,9	nein

Fassade	Richtung	Stationier. [km]	Nutzung	Geschoß	Bestand ohne Lärmschutz LrT [dB(A)]	Bestand ohne Lärmschutz LrN [dB(A)]	Überschreitung IGW Tag [dB(A)]	Überschreitung IGW Nacht [dB(A)]	Förderberechtigung ohne LS	Bestand mit Lärmschutz LrT [dB(A)]	Bestand mit Lärmschutz LrN [dB(A)]	Überschreitung IGW Tag [dB(A)]	Überschreitung IGW Nacht [dB(A)]	Minderung zu Bestand Tag [dB(A)]	Minderung zu Bestand Nacht [dB(A)]	Förderberechtigung i.S.d. Richtl.
Hintere Dorfstraße 28				Anzahl: 2 WE / Gebäude			Grenzwert: 66	/ 56 dB(A)								
A	N	59+537	MI	EG	51,5	52,9	-	-	nein	48,3	49,8	-	-	3,2	3,1	nein
				1.OG	54,4	56,0	-	-	nein	49,9	51,4	-	-	4,5	4,6	nein
B		59+538		1.OG	55,2	56,7	-	0,7	ja	50,5	52,0	-	-	4,7	4,7	nein
C	W	59+534		EG	56,1	57,7	-	1,7	ja	52,8	54,3	-	-	3,3	3,4	nein
				1.OG	59,3	60,9	-	4,9	ja	54,1	55,6	-	-	5,2	5,3	nein
D		59+528		EG	56,6	58,2	-	2,2	ja	53,8	55,2	-	-	2,8	3,0	nein
				1.OG	59,6	61,2	-	5,2	ja	54,6	56,1	-	0,1	5,0	5,1	ja
E	S	59+524		EG	58,1	59,6	-	3,6	ja	53,4	54,8	-	-	4,7	4,8	nein
				1.OG	59,7	61,3	-	5,3	ja	54,0	55,5	-	-	5,7	5,8	nein
F	O	59+525		EG	54,9	56,3	-	0,3	ja	49,6	51,1	-	-	5,3	5,2	nein
				1.OG	55,0	56,4	-	0,4	ja	50,2	51,6	-	-	4,8	4,8	nein
G		59+531		EG	54,6	56,1	-	0,1	ja	49,3	50,8	-	-	5,3	5,3	nein
				1.OG	55,0	56,4	-	0,4	ja	49,9	51,3	-	-	5,1	5,1	nein
Hintere Dorfstraße 30				Anzahl: 2 WE / Gebäude			Grenzwert: 66	/ 56 dB(A)								
A	O	59+569	MI	1.OG	50,5	52,0	-	-	nein	48,2	49,6	-	-	2,3	2,4	nein
				2.OG	50,5	52,0	-	-	nein	48,5	49,9	-	-	2,0	2,1	nein
B	N	59+572		1.OG	61,0	62,5	-	6,5	ja	53,6	55,2	-	-	7,4	7,3	nein
				2.OG	65,3	66,7	-	10,7	ja	57,2	58,7	-	2,7	8,1	8,0	ja
C				EG	59,7	61,2	-	5,2	ja	53,9	55,4	-	-	5,8	5,8	nein
				1.OG	63,4	64,8	-	8,8	ja	54,6	56,1	-	0,1	8,8	8,7	ja
				2.OG	68,1	69,5	2,1	13,5	ja	58,8	60,3	-	4,3	9,3	9,2	ja
D	W	59+563		EG	61,5	63,0	-	7,0	ja	55,1	56,6	-	0,6	6,4	6,4	ja
				1.OG	66,6	68,1	0,6	12,1	ja	57,6	59,1	-	3,1	9,0	9,0	ja
				2.OG	70,6	72,0	4,6	16,0	ja	61,6	63,2	-	7,2	9,0	8,8	ja
E	S	59+555		EG	59,4	60,9	-	4,9	ja	53,1	54,6	-	-	6,3	6,3	nein
				1.OG	62,7	64,1	-	8,1	ja	54,6	56,2	-	0,2	8,1	7,9	ja
				2.OG	65,9	67,3	-	11,3	ja	57,2	58,8	-	2,8	8,7	8,5	ja
F	O	59+557		EG	51,5	52,9	-	-	nein	48,2	49,6	-	-	3,3	3,3	nein
				1.OG	52,0	53,4	-	-	nein	48,9	50,4	-	-	3,1	3,0	nein
				2.OG	52,2	53,7	-	-	nein	49,1	50,6	-	-	3,1	3,1	nein
G		59+560		EG	51,6	53,1	-	-	nein	48,6	50,0	-	-	3,0	3,1	nein
				1.OG	51,6	53,0	-	-	nein	48,7	50,1	-	-	2,9	2,9	nein
				2.OG	51,3	52,8	-	-	nein	48,8	50,3	-	-	2,5	2,5	nein
H		59+565		EG	50,2	51,6	-	-	nein	48,0	49,4	-	-	2,2	2,2	nein
				1.OG	50,2	51,6	-	-	nein	47,7	49,1	-	-	2,5	2,5	nein
				2.OG	49,8	51,2	-	-	nein	47,8	49,2	-	-	2,0	2,0	nein
Hintere Dorfstraße 31				Anzahl: 2 WE / Gebäude			Grenzwert: 66	/ 56 dB(A)								
B	NW	59+336	MI	EG	61,2	62,7	-	6,7	ja	56,2	57,6	-	1,6	5,0	5,1	ja

Fassade	Richtung	Stationier. [km]	Nutzung	Geschoß	Bestand ohne Lärmschutz LrT [dB(A)]	Bestand ohne Lärmschutz LrN [dB(A)]	Überschreitung IGW Tag [dB(A)]	Überschreitung IGW Nacht [dB(A)]	Förder-berechtigung ohne LS	Bestand mit Lärmschutz LrT [dB(A)]	Bestand mit Lärmschutz LrN [dB(A)]	Überschreitung IGW Tag [dB(A)]	Überschreitung IGW Nacht [dB(A)]	Minderung zu Bestand Tag [dB(A)]	Minderung zu Bestand Nacht [dB(A)]	Förder-berechtigung i.S.d. Richtl.
B	NW	59+336	MI	1.OG	65,5	67,0	-	11,0	ja	57,1	58,6	-	2,6	8,4	8,4	ja
C	SW	59+332		EG	60,6	62,2	-	6,2	ja	55,4	56,9	-	0,9	5,2	5,3	ja
				1.OG	64,4	65,9	-	9,9	ja	56,4	57,9	-	1,9	8,0	8,0	ja
D	SO	59+329		1.OG	59,9	61,4	-	5,4	ja	53,4	55,0	-	-	6,5	6,4	nein
E		59+330		EG	57,7	59,3	-	3,3	ja	52,4	54,0	-	-	5,3	5,3	nein
				1.OG	59,2	60,7	-	4,7	ja	52,8	54,4	-	-	6,4	6,3	nein
F	NO	59+335		EG	55,2	56,6	-	0,6	ja	51,5	53,0	-	-	3,7	3,6	nein
				1.OG	59,3	60,7	-	4,7	ja	53,5	55,1	-	-	5,8	5,6	nein
Hintere Dorfstraße 31/1				Anzahl: 2 WE / Gebäude			Grenzwert: 66	/ 56 dB(A)								
A	NO	59+342	MI	EG	58,4	59,9	-	3,9	ja	52,8	54,3	-	-	5,6	5,6	nein
				1.OG	62,0	63,4	-	7,4	ja	54,6	56,2	-	0,2	7,4	7,2	ja
B	NW	59+344		EG	62,1	63,7	-	7,7	ja	55,8	57,3	-	1,3	6,3	6,4	ja
				1.OG	65,8	67,3	-	11,3	ja	56,7	58,3	-	2,3	9,1	9,0	ja
C	SW	59+340		EG	61,2	62,7	-	6,7	ja	55,7	57,2	-	1,2	5,5	5,5	ja
				1.OG	65,6	67,0	-	11,0	ja	56,8	58,3	-	2,3	8,8	8,7	ja
Hintere Dorfstraße 32				Anzahl: 2 WE / Gebäude			Grenzwert: 66	/ 56 dB(A)								
A	S	59+591	MI	EG	60,2	61,7	-	5,7	ja	53,5	55,1	-	-	6,7	6,6	nein
				1.OG	63,9	65,3	-	9,3	ja	57,1	58,6	-	2,6	6,8	6,7	ja
B	O	59+597		EG	50,5	52,0	-	-	nein	48,7	50,1	-	-	1,8	1,9	nein
				1.OG	49,7	51,1	-	-	nein	47,9	49,4	-	-	1,8	1,7	nein
C	N	59+604		EG	53,4	55,0	-	-	nein	51,7	53,2	-	-	1,7	1,8	nein
				1.OG	56,7	58,2	-	2,2	ja	53,8	55,4	-	-	2,9	2,8	nein
D	W	59+598		EG	61,0	62,5	-	6,5	ja	55,7	57,3	-	1,3	5,3	5,2	ja
				1.OG	66,2	67,6	0,2	11,6	ja	59,7	61,3	-	5,3	6,5	6,3	ja
Höhenstraße 4				Anzahl: 2 WE / Gebäude			Grenzwert: 64	/ 54 dB(A)								
A	SO	59+539	WA	1.OG	50,4	51,9	-	-	nein	42,0	43,5	-	-	8,4	8,4	nein
				2.OG	52,1	53,5	-	-	nein	44,3	45,8	-	-	7,8	7,7	nein
B	NO	59+549		EG	38,6	40,0	-	-	nein	37,5	38,9	-	-	1,1	1,1	nein
				1.OG	39,8	41,3	-	-	nein	37,9	39,4	-	-	1,9	1,9	nein
				2.OG	41,4	42,9	-	-	nein	38,5	40,1	-	-	2,9	2,8	nein
C	NW	59+556		EG	47,6	49,1	-	-	nein	42,4	43,9	-	-	5,2	5,2	nein
				1.OG	50,2	51,7	-	-	nein	43,3	44,9	-	-	6,9	6,8	nein
				2.OG	52,1	53,5	-	-	nein	45,2	46,7	-	-	6,9	6,8	nein
D	SW	59+553		EG	50,1	51,6	-	-	nein	43,8	45,4	-	-	6,3	6,2	nein
				1.OG	53,1	54,6	-	0,6	ja	45,1	46,7	-	-	8,0	7,9	nein
				2.OG	54,8	56,3	-	2,3	ja	48,1	49,7	-	-	6,7	6,6	nein
E		59+546		EG	50,3	51,8	-	-	nein	44,2	45,7	-	-	6,1	6,1	nein
				1.OG	53,2	54,7	-	0,7	ja	45,6	47,1	-	-	7,6	7,6	nein
				2.OG	54,9	56,3	-	2,3	ja	48,4	49,9	-	-	6,5	6,4	nein

Fassade	Richtung	Stationier. [km]	Nutzung	Geschoß	Bestand ohne Lärmschutz LrT [dB(A)]	Bestand ohne Lärmschutz LrN [dB(A)]	Überschreitung IGW Tag [dB(A)]	Überschreitung IGW Nacht [dB(A)]	Förder-berechtigung ohne LS	Bestand mit Lärmschutz LrT [dB(A)]	Bestand mit Lärmschutz LrN [dB(A)]	Überschreitung IGW Tag [dB(A)]	Überschreitung IGW Nacht [dB(A)]	Minderung zu Bestand Tag [dB(A)]	Minderung zu Bestand Nacht [dB(A)]	Förder-berechtigung i.S.d. Richtl.
F	SO	59+543	WA	EG	49,4	50,9	-	-	nein	42,1	43,6	-	-	7,3	7,3	nein
				1.OG	53,0	54,4	-	0,4	ja	44,1	45,7	-	-	8,9	8,7	nein
				2.OG	54,3	55,7	-	1,7	ja	46,1	47,6	-	-	8,2	8,1	nein
G	SW	59+541		EG	48,8	50,2	-	-	nein	41,8	43,4	-	-	7,0	6,8	nein
				1.OG	52,0	53,5	-	-	nein	44,0	45,6	-	-	8,0	7,9	nein
				2.OG	53,7	55,2	-	1,2	ja	46,2	47,8	-	-	7,5	7,4	nein
Höhenstraße 6				Anzahl: 2 WE / Gebäude			Grenzwert: 64	/ 54 dB(A)								
A	NW	59+538	WA	1.OG	49,0	50,4	-	-	nein	40,6	42,2	-	-	8,4	8,2	nein
				2.OG	50,8	52,2	-	-	nein	43,4	44,9	-	-	7,4	7,3	nein
B		59+537		EG	48,3	49,7	-	-	nein	41,8	43,3	-	-	6,5	6,4	nein
				1.OG	49,2	50,7	-	-	nein	42,2	43,7	-	-	7,0	7,0	nein
				2.OG	51,4	52,9	-	-	nein	44,3	45,9	-	-	7,1	7,0	nein
C	SW	59+532		EG	50,6	52,0	-	-	nein	43,9	45,5	-	-	6,7	6,5	nein
				1.OG	53,4	54,8	-	0,8	ja	45,8	47,3	-	-	7,6	7,5	nein
				2.OG	55,0	56,4	-	2,4	ja	49,1	50,6	-	-	5,9	5,8	nein
D	SO	59+530		EG	47,8	49,3	-	-	nein	42,3	43,8	-	-	5,5	5,5	nein
				1.OG	52,6	54,1	-	0,1	ja	44,8	46,4	-	-	7,8	7,7	nein
				2.OG	54,3	55,8	-	1,8	ja	48,2	49,7	-	-	6,1	6,1	nein
E	SW	59+527		EG	47,8	49,2	-	-	nein	42,6	44,1	-	-	5,2	5,1	nein
				1.OG	52,0	53,4	-	-	nein	45,0	46,5	-	-	7,0	6,9	nein
				2.OG	54,1	55,6	-	1,6	ja	47,9	49,4	-	-	6,2	6,2	nein
F	SO	59+525		EG	46,8	48,3	-	-	nein	41,0	42,5	-	-	5,8	5,8	nein
				1.OG	50,1	51,6	-	-	nein	43,0	44,6	-	-	7,1	7,0	nein
				2.OG	51,7	53,2	-	-	nein	44,8	46,3	-	-	6,9	6,9	nein
G	NO	59+533		EG	39,6	41,1	-	-	nein	36,4	37,9	-	-	3,2	3,2	nein
				1.OG	41,8	43,3	-	-	nein	37,4	38,9	-	-	4,4	4,4	nein
				2.OG	42,4	43,9	-	-	nein	37,7	39,2	-	-	4,7	4,7	nein
Höhenstraße 8				Anzahl: 2 WE / Gebäude			Grenzwert: 64	/ 54 dB(A)								
A	NW	59+520	WA	1.OG	48,4	49,9	-	-	nein	41,4	43,0	-	-	7,0	6,9	nein
				2.OG	50,2	51,7	-	-	nein	43,1	44,7	-	-	7,1	7,0	nein
B		59+518		EG	48,4	49,9	-	-	nein	40,9	42,5	-	-	7,5	7,4	nein
				1.OG	49,6	51,0	-	-	nein	41,6	43,2	-	-	8,0	7,8	nein
				2.OG	51,3	52,7	-	-	nein	44,4	45,9	-	-	6,9	6,8	nein
C	SW	59+513		EG	49,9	51,3	-	-	nein	42,9	44,5	-	-	7,0	6,8	nein
				1.OG	52,7	54,2	-	0,2	ja	45,4	47,0	-	-	7,3	7,2	nein
				2.OG	54,5	56,0	-	2,0	ja	47,8	49,4	-	-	6,7	6,6	nein
D		59+506		EG	48,9	50,3	-	-	nein	43,1	44,6	-	-	5,8	5,7	nein
				1.OG	52,5	54,0	-	-	nein	45,4	47,0	-	-	7,1	7,0	nein
				2.OG	54,7	56,1	-	2,1	ja	47,9	49,5	-	-	6,8	6,6	nein
E	SO	59+505		EG	46,8	48,2	-	-	nein	40,1	41,7	-	-	6,7	6,5	nein

Fassade	Richtung	Stationier. [km]	Nutzung	Geschoß	Bestand ohne Lärmschutz LrT [dB(A)]	Bestand ohne Lärmschutz LrN [dB(A)]	Überschreitung IGW Tag [dB(A)]	Überschreitung IGW Nacht [dB(A)]	Förderberechtigung ohne LS	Bestand mit Lärmschutz LrT [dB(A)]	Bestand mit Lärmschutz LrN [dB(A)]	Überschreitung IGW Tag [dB(A)]	Überschreitung IGW Nacht [dB(A)]	Minderung zu Bestand Tag [dB(A)]	Minderung zu Bestand Nacht [dB(A)]	Förderberechtigung i.S.d. Richtl.
E	SO	59+505	WA	1.OG	49,7	51,1	-	-	nein	41,7	43,3	-	-	8,0	7,8	nein
				2.OG	51,7	53,1	-	-	nein	44,9	46,4	-	-	6,8	6,7	nein
F	NO	59+512		EG	37,9	39,4	-	-	nein	37,5	38,9	-	-	0,4	0,5	nein
				1.OG	40,2	41,6	-	-	nein	38,0	39,4	-	-	2,2	2,2	nein
				2.OG	42,0	43,4	-	-	nein	38,5	40,0	-	-	3,5	3,4	nein
G	NW	59+516		EG	37,5	39,0	-	-	nein	36,8	38,3	-	-	0,7	0,7	nein
				1.OG	38,6	40,1	-	-	nein	36,9	38,4	-	-	1,7	1,7	nein
				2.OG	40,8	42,3	-	-	nein	37,3	38,8	-	-	3,5	3,5	nein
H	NO	59+518		EG	37,0	38,5	-	-	nein	36,8	38,2	-	-	0,2	0,3	nein
				1.OG	38,3	39,7	-	-	nein	36,9	38,3	-	-	1,4	1,4	nein
				2.OG	41,4	42,8	-	-	nein	37,2	38,7	-	-	4,2	4,1	nein
Höhenstraße 10				Anzahl: 2 WE / Gebäude			Grenzwert: 64	/ 54 dB(A)								
A	SO	59+487	WA	1.OG	50,4	51,9	-	-	nein	43,0	44,6	-	-	7,4	7,3	nein
				2.OG	52,0	53,5	-	-	nein	45,4	46,9	-	-	6,6	6,6	nein
B		59+489		EG	41,2	42,6	-	-	nein	38,7	40,2	-	-	2,5	2,4	nein
				1.OG	48,8	50,2	-	-	nein	41,8	43,3	-	-	7,0	6,9	nein
				2.OG	50,6	52,1	-	-	nein	43,9	45,4	-	-	6,7	6,7	nein
C	NO	59+492		EG	38,2	39,7	-	-	nein	37,7	39,1	-	-	0,5	0,6	nein
				1.OG	40,6	42,0	-	-	nein	37,9	39,4	-	-	2,7	2,6	nein
				2.OG	42,0	43,5	-	-	nein	38,6	40,1	-	-	3,4	3,4	nein
D	SO	59+496		EG	38,6	40,1	-	-	nein	37,8	39,3	-	-	0,8	0,8	nein
				1.OG	40,8	42,2	-	-	nein	38,1	39,5	-	-	2,7	2,7	nein
				2.OG	42,4	43,9	-	-	nein	38,8	40,3	-	-	3,6	3,6	nein
E	NO	59+499		EG	38,6	40,1	-	-	nein	38,3	39,7	-	-	0,3	0,4	nein
				1.OG	40,2	41,7	-	-	nein	38,5	40,0	-	-	1,7	1,7	nein
				2.OG	41,5	42,9	-	-	nein	38,8	40,3	-	-	2,7	2,6	nein
F	NW	59+500		EG	43,3	44,8	-	-	nein	38,9	40,4	-	-	4,4	4,4	nein
				1.OG	47,8	49,3	-	-	nein	40,7	42,3	-	-	7,1	7,0	nein
				2.OG	50,8	52,2	-	-	nein	42,7	44,2	-	-	8,1	8,0	nein
G	SW	59+495		EG	50,1	51,6	-	-	nein	44,5	46,0	-	-	5,6	5,6	nein
				1.OG	52,3	53,7	-	-	nein	45,9	47,4	-	-	6,4	6,3	nein
				2.OG	54,3	55,8	-	1,8	ja	47,5	49,0	-	-	6,8	6,8	nein
H		59+487		EG	50,0	51,4	-	-	nein	43,8	45,4	-	-	6,2	6,0	nein
				1.OG	52,2	53,6	-	-	nein	45,6	47,1	-	-	6,6	6,5	nein
				2.OG	54,4	55,8	-	1,8	ja	47,7	49,2	-	-	6,7	6,6	nein
I	SO	59+486		EG	50,5	51,9	-	-	nein	43,7	45,2	-	-	6,8	6,7	nein
				1.OG	50,4	51,8	-	-	nein	44,1	45,6	-	-	6,3	6,2	nein
				2.OG	52,2	53,6	-	-	nein	46,8	48,3	-	-	5,4	5,3	nein
Höhenstraße 12				Anzahl: 2 WE / Gebäude			Grenzwert: 64	/ 54 dB(A)								
A	SO	59+467	WA	1.OG	51,8	53,2	-	-	nein	44,4	45,9	-	-	7,4	7,3	nein

Fassade	Richtung	Stationier. [km]	Nutzung	Geschoß	Bestand ohne Lärmschutz LrT [dB(A)]	Bestand ohne Lärmschutz LrN [dB(A)]	Überschreitung IGW Tag [dB(A)]	Überschreitung IGW Nacht [dB(A)]	Förderberechtigung ohne LS	Bestand mit Lärmschutz LrT [dB(A)]	Bestand mit Lärmschutz LrN [dB(A)]	Überschreitung IGW Tag [dB(A)]	Überschreitung IGW Nacht [dB(A)]	Minderung zu Bestand Tag [dB(A)]	Minderung zu Bestand Nacht [dB(A)]	Förderberechtigung i.S.d. Richtl.
A	SO	59+467	WA	2.OG	52,7	54,2	-	0,2	ja	46,1	47,6	-	-	6,6	6,6	nein
B		59+469		1.OG	50,8	52,3	-	-	nein	43,0	44,5	-	-	7,8	7,8	nein
				2.OG	51,8	53,2	-	-	nein	44,9	46,4	-	-	6,9	6,8	nein
C	NO	59+473		EG	38,3	39,8	-	-	nein	38,2	39,6	-	-	0,1	0,2	nein
				1.OG	40,1	41,6	-	-	nein	38,4	39,8	-	-	1,7	1,8	nein
				2.OG	41,3	42,7	-	-	nein	38,7	40,1	-	-	2,6	2,6	nein
D		59+480		EG	38,4	39,9	-	-	nein	38,2	39,7	-	-	0,2	0,2	nein
				1.OG	39,2	40,6	-	-	nein	38,4	39,9	-	-	0,8	0,7	nein
				2.OG	40,9	42,4	-	-	nein	38,8	40,2	-	-	2,1	2,2	nein
E	NW	59+482		EG	43,7	45,2	-	-	nein	39,2	40,7	-	-	4,5	4,5	nein
				1.OG	44,6	46,1	-	-	nein	39,8	41,4	-	-	4,8	4,7	nein
				2.OG	48,2	49,7	-	-	nein	41,8	43,3	-	-	6,4	6,4	nein
F	SW	59+477		EG	51,3	52,8	-	-	nein	44,5	46,1	-	-	6,8	6,7	nein
				1.OG	52,9	54,3	-	0,3	ja	45,7	47,2	-	-	7,2	7,1	nein
				2.OG	54,2	55,6	-	1,6	ja	47,7	49,2	-	-	6,5	6,4	nein
G		59+472		EG	51,8	53,3	-	-	nein	45,1	46,6	-	-	6,7	6,7	nein
				1.OG	53,5	54,9	-	0,9	ja	46,5	48,1	-	-	7,0	6,8	nein
				2.OG	54,4	55,9	-	1,9	ja	48,4	49,9	-	-	6,0	6,0	nein
H	SO	59+471		EG	52,7	54,1	-	0,1	ja	45,0	46,5	-	-	7,7	7,6	nein
				1.OG	54,0	55,4	-	1,4	ja	46,1	47,6	-	-	7,9	7,8	nein
				2.OG	54,7	56,2	-	2,2	ja	48,3	49,8	-	-	6,4	6,4	nein
I	SW	59+470		EG	51,5	53,0	-	-	nein	43,9	45,5	-	-	7,6	7,5	nein
				1.OG	53,0	54,4	-	0,4	ja	45,3	46,8	-	-	7,7	7,6	nein
				2.OG	54,1	55,5	-	1,5	ja	47,3	48,8	-	-	6,8	6,7	nein
Höhenstraße 14				Anzahl: 2 WE / Gebäude			Grenzwert: 64	/ 54 dB(A)								
A	NW	59+460	WA	1.OG	50,5	51,9	-	-	nein	41,3	42,8	-	-	9,2	9,1	nein
				2.OG	51,8	53,3	-	-	nein	42,9	44,5	-	-	8,9	8,8	nein
B		59+459		EG	51,2	52,6	-	-	nein	42,9	44,4	-	-	8,3	8,2	nein
				1.OG	51,6	53,0	-	-	nein	42,9	44,5	-	-	8,7	8,5	nein
				2.OG	52,8	54,2	-	0,2	ja	44,6	46,2	-	-	8,2	8,0	nein
C	SW	59+454		EG	53,1	54,6	-	0,6	ja	45,5	47,1	-	-	7,6	7,5	nein
				1.OG	54,6	56,0	-	2,0	ja	47,7	49,2	-	-	6,9	6,8	nein
				2.OG	55,6	57,0	-	3,0	ja	49,1	50,6	-	-	6,5	6,4	nein
D	SO	59+451		EG	51,9	53,4	-	-	nein	44,1	45,7	-	-	7,8	7,7	nein
				1.OG	53,3	54,8	-	0,8	ja	46,7	48,3	-	-	6,6	6,5	nein
				2.OG	54,8	56,2	-	2,2	ja	48,5	50,0	-	-	6,3	6,2	nein
E	SW	59+449		EG	51,9	53,4	-	-	nein	44,5	46,1	-	-	7,4	7,3	nein
				1.OG	53,7	55,1	-	1,1	ja	47,2	48,7	-	-	6,5	6,4	nein
				2.OG	55,0	56,4	-	2,4	ja	48,9	50,4	-	-	6,1	6,0	nein
F	SO	59+448		EG	48,3	49,7	-	-	nein	40,9	42,4	-	-	7,4	7,3	nein
				1.OG	50,1	51,5	-	-	nein	42,5	44,0	-	-	7,6	7,5	nein

Fassade	Richtung	Stationier. [km]	Nutzung	Geschoß	Bestand ohne Lärmschutz LrT [dB(A)]	Bestand ohne Lärmschutz LrN [dB(A)]	Überschreitung IGW Tag [dB(A)]	Überschreitung IGW Nacht [dB(A)]	Förderberechtigung ohne LS	Bestand mit Lärmschutz LrT [dB(A)]	Bestand mit Lärmschutz LrN [dB(A)]	Überschreitung IGW Tag [dB(A)]	Überschreitung IGW Nacht [dB(A)]	Minderung zu Bestand Tag [dB(A)]	Minderung zu Bestand Nacht [dB(A)]	Förderberechtigung i.S.d. Richtl.
F	SO	59+448	WA	2.OG	52,2	53,6	-	-	nein	45,4	47,0	-	-	6,8	6,6	nein
G	NO	59+456		EG	38,1	39,5	-	-	nein	37,8	39,3	-	-	0,3	0,2	nein
				1.OG	40,1	41,5	-	-	nein	38,4	39,8	-	-	1,7	1,7	nein
				2.OG	41,7	43,2	-	-	nein	38,8	40,2	-	-	2,9	3,0	nein
Höhenstraße 15				Anzahl: 2 WE / Gebäude			Grenzwert: 64	/ 54 dB(A)								
A	NO	59+442	WA	EG	38,5	39,9	-	-	nein	38,2	39,6	-	-	0,3	0,3	nein
				1.OG	41,7	43,1	-	-	nein	38,5	40,0	-	-	3,2	3,1	nein
				2.OG	43,0	44,4	-	-	nein	39,2	40,7	-	-	3,8	3,7	nein
B		59+446		EG	37,2	38,6	-	-	nein	37,3	38,7	-	-	-	-	nein
				1.OG	37,9	39,4	-	-	nein	37,6	39,0	-	-	0,3	0,4	nein
				2.OG	40,1	41,6	-	-	nein	38,5	39,9	-	-	1,6	1,7	nein
C	NW	59+447		EG	45,9	47,4	-	-	nein	40,3	41,8	-	-	5,6	5,6	nein
				1.OG	47,7	49,2	-	-	nein	41,3	42,8	-	-	6,4	6,4	nein
				2.OG	49,8	51,3	-	-	nein	42,4	44,0	-	-	7,4	7,3	nein
D	SW	59+441		EG	46,1	47,6	-	-	nein	40,8	42,3	-	-	5,3	5,3	nein
				1.OG	48,4	49,8	-	-	nein	42,8	44,3	-	-	5,6	5,5	nein
				2.OG	52,6	54,1	-	0,1	ja	45,8	47,3	-	-	6,8	6,8	nein
E		59+435		EG	45,2	46,7	-	-	nein	40,0	41,5	-	-	5,2	5,2	nein
				1.OG	48,0	49,5	-	-	nein	41,8	43,4	-	-	6,2	6,1	nein
				2.OG	52,3	53,8	-	-	nein	45,4	46,9	-	-	6,9	6,9	nein
F	SO	59+433		EG	45,0	46,5	-	-	nein	39,5	41,0	-	-	5,5	5,5	nein
				1.OG	45,7	47,2	-	-	nein	40,6	42,1	-	-	5,1	5,1	nein
				2.OG	50,1	51,5	-	-	nein	44,2	45,7	-	-	5,9	5,8	nein
G	NO	59+436		EG	37,0	38,4	-	-	nein	37,2	38,7	-	-	-	-	nein
				1.OG	38,6	40,0	-	-	nein	37,6	39,0	-	-	1,0	1,0	nein
				2.OG	42,1	43,5	-	-	nein	38,3	39,8	-	-	3,8	3,7	nein
Höhenstraße 16				Anzahl: 2 WE / Gebäude			Grenzwert: 64	/ 54 dB(A)								
A	SW	59+436	WA	1.OG	53,2	54,7	-	0,7	ja	46,5	48,0	-	-	6,7	6,7	nein
				2.OG	55,2	56,6	-	2,6	ja	48,7	50,2	-	-	6,5	6,4	nein
B		59+430		EG	50,3	51,8	-	-	nein	44,4	46,0	-	-	5,9	5,8	nein
				1.OG	53,1	54,5	-	0,5	ja	46,5	48,1	-	-	6,6	6,4	nein
				2.OG	55,2	56,6	-	2,6	ja	48,7	50,2	-	-	6,5	6,4	nein
C	SO	59+428		EG	46,5	48,0	-	-	nein	40,3	41,8	-	-	6,2	6,2	nein
				1.OG	50,3	51,8	-	-	nein	43,0	44,5	-	-	7,3	7,3	nein
				2.OG	52,1	53,6	-	-	nein	45,8	47,3	-	-	6,3	6,3	nein
D	NO	59+436		EG	38,8	40,2	-	-	nein	38,4	39,8	-	-	0,4	0,4	nein
				1.OG	41,9	43,3	-	-	nein	39,1	40,6	-	-	2,8	2,7	nein
				2.OG	43,3	44,8	-	-	nein	39,5	41,0	-	-	3,8	3,8	nein
E	NW	59+441		EG	49,3	50,8	-	-	nein	42,1	43,6	-	-	7,2	7,2	nein
				1.OG	51,1	52,5	-	-	nein	43,7	45,2	-	-	7,4	7,3	nein

Fassade	Richtung	Stationier. [km]	Nutzung	Geschoß	Bestand ohne Lärmschutz LrT [dB(A)]	LrN [dB(A)]	Überschreitung IGW Tag [dB(A)]	Nacht [dB(A)]	Förderberechtigung ohne LS	Bestand mit Lärmschutz LrT [dB(A)]	LrN [dB(A)]	Überschreitung IGW Tag [dB(A)]	Nacht [dB(A)]	Minderung zu Bestand Tag [dB(A)]	Nacht [dB(A)]	Förderberechtigung i.S.d. Richtl.
E	NW	59+441	WA	2.OG	52,1	53,6	-	-	nein	45,3	46,8	-	-	6,8	6,8	nein
Höhenstraße 17				Anzahl: 2 WE / Gebäude			Grenzwert: 64	/ 54 dB(A)								
A	SO	59+375	WA	1.OG	46,8	48,2	-	-	nein	41,1	42,6	-	-	5,7	5,6	nein
				2.OG	50,0	51,4	-	-	nein	44,3	45,9	-	-	5,7	5,5	nein
B	SW			1.OG	48,4	49,8	-	-	nein	41,2	42,7	-	-	7,2	7,1	nein
				2.OG	51,2	52,6	-	-	nein	44,7	46,2	-	-	6,5	6,4	nein
C	SO			EG	40,4	41,9	-	-	nein	36,9	38,4	-	-	3,5	3,5	nein
				1.OG	45,2	46,6	-	-	nein	39,1	40,7	-	-	6,1	5,9	nein
				2.OG	48,4	49,9	-	-	nein	41,8	43,4	-	-	6,6	6,5	nein
D	NO	59+387		EG	36,1	37,6	-	-	nein	36,2	37,7	-	-	-	-	nein
				1.OG	36,4	37,8	-	-	nein	36,3	37,8	-	-	0,1	-	nein
				2.OG	37,2	38,6	-	-	nein	37,1	38,6	-	-	0,1	-	nein
E		59+407		EG	35,6	37,0	-	-	nein	35,6	37,0	-	-	-	-	nein
				1.OG	35,8	37,3	-	-	nein	35,7	37,2	-	-	0,1	0,1	nein
				2.OG	36,4	37,9	-	-	nein	36,1	37,6	-	-	0,3	0,3	nein
F	NW	59+408		EG	42,7	44,2	-	-	nein	37,6	39,1	-	-	5,1	5,1	nein
				1.OG	45,2	46,6	-	-	nein	39,2	40,7	-	-	6,0	5,9	nein
				2.OG	48,6	50,0	-	-	nein	41,3	42,9	-	-	7,3	7,1	nein
G	SW	59+389		EG	47,0	48,4	-	-	nein	40,3	41,9	-	-	6,7	6,5	nein
				1.OG	49,9	51,4	-	-	nein	42,1	43,6	-	-	7,8	7,8	nein
				2.OG	52,3	53,8	-	-	nein	45,0	46,5	-	-	7,3	7,3	nein
H	NW	59+377		EG	48,4	49,9	-	-	nein	40,8	42,4	-	-	7,6	7,5	nein
				1.OG	51,0	52,5	-	-	nein	42,5	44,0	-	-	8,5	8,5	nein
				2.OG	52,7	54,1	-	0,1	ja	44,3	45,8	-	-	8,4	8,3	nein
I	SW	59+376		EG	48,6	50,1	-	-	nein	41,5	43,0	-	-	7,1	7,1	nein
				1.OG	51,0	52,5	-	-	nein	43,7	45,2	-	-	7,3	7,3	nein
				2.OG	53,1	54,5	-	0,5	ja	46,6	48,1	-	-	6,5	6,4	nein
Höhenstraße 18				Anzahl: 2 WE / Gebäude			Grenzwert: 64	/ 54 dB(A)								
A	NW	59+416	WA	1.OG	47,2	48,7	-	-	nein	41,0	42,6	-	-	6,2	6,1	nein
				2.OG	51,3	52,8	-	-	nein	43,3	44,9	-	-	8,0	7,9	nein
B		59+414		EG	46,0	47,5	-	-	nein	41,2	42,7	-	-	4,8	4,8	nein
				1.OG	47,6	49,0	-	-	nein	42,1	43,7	-	-	5,5	5,3	nein
				2.OG	51,6	53,1	-	-	nein	43,5	45,0	-	-	8,1	8,1	nein
C	SW	59+411		EG	49,4	50,9	-	-	nein	43,4	44,9	-	-	6,0	6,0	nein
				1.OG	52,6	54,1	-	0,1	ja	45,9	47,4	-	-	6,7	6,7	nein
				2.OG	54,9	56,3	-	2,3	ja	48,8	50,3	-	-	6,1	6,0	nein
D	SO	59+408		EG	48,9	50,4	-	-	nein	42,5	44,0	-	-	6,4	6,4	nein
				1.OG	52,9	54,3	-	0,3	ja	45,2	46,8	-	-	7,7	7,5	nein
				2.OG	54,7	56,2	-	2,2	ja	48,8	50,3	-	-	5,9	5,9	nein
E	SW	59+407		EG	49,3	50,7	-	-	nein	41,3	42,8	-	-	8,0	7,9	nein

Fassade	Richtung	Stationier. [km]	Nutzung	Geschoß	Bestand ohne Lärmschutz LrT [dB(A)]	Bestand ohne Lärmschutz LrN [dB(A)]	Überschreitung IGW Tag [dB(A)]	Überschreitung IGW Nacht [dB(A)]	Förder-berechtigung ohne LS	Bestand mit Lärmschutz LrT [dB(A)]	Bestand mit Lärmschutz LrN [dB(A)]	Überschreitung IGW Tag [dB(A)]	Überschreitung IGW Nacht [dB(A)]	Minderung zu Bestand Tag [dB(A)]	Minderung zu Bestand Nacht [dB(A)]	Förder-berechtigung i.S.d. Richtl.
E	SW	59+407	WA	1.OG	52,3	53,7	-	-	nein	44,1	45,7	-	-	8,2	8,0	nein
				2.OG	54,3	55,7	-	1,7	ja	47,8	49,3	-	-	6,5	6,4	nein
F	NW	59+405		EG	50,4	51,8	-	-	nein	42,4	43,9	-	-	8,0	7,9	nein
				1.OG	51,9	53,3	-	-	nein	43,6	45,1	-	-	8,3	8,2	nein
				2.OG	54,0	55,4	-	1,4	ja	46,1	47,6	-	-	7,9	7,8	nein
G	SW	59+391		EG	50,2	51,6	-	-	nein	43,6	45,1	-	-	6,6	6,5	nein
				1.OG	53,4	54,8	-	0,8	ja	46,2	47,7	-	-	7,2	7,1	nein
				2.OG	55,2	56,6	-	2,6	ja	49,3	50,8	-	-	5,9	5,8	nein
H	SO	59+390		EG	46,2	47,6	-	-	nein	41,3	42,8	-	-	4,9	4,8	nein
				1.OG	50,2	51,7	-	-	nein	44,7	46,2	-	-	5,5	5,5	nein
				2.OG	52,4	53,8	-	-	nein	47,2	48,7	-	-	5,2	5,1	nein
I	NO	59+410		EG	38,0	39,4	-	-	nein	37,9	39,3	-	-	0,1	0,1	nein
				1.OG	38,5	39,9	-	-	nein	38,0	39,5	-	-	0,5	0,4	nein
				2.OG	39,6	41,1	-	-	nein	38,3	39,7	-	-	1,3	1,4	nein
Höhenstraße 20				Anzahl: 2 WE / Gebäude			Grenzwert: 64	/ 54 dB(A)								
A	NW	59+329	WA	1.OG	51,3	52,8	-	-	nein	43,1	44,6	-	-	8,2	8,2	nein
				2.OG	52,8	54,2	-	0,2	ja	45,4	46,9	-	-	7,4	7,3	nein
B	SW	59+310		EG	49,9	51,3	-	-	nein	44,4	45,9	-	-	5,5	5,4	nein
				1.OG	53,7	55,2	-	1,2	ja	46,4	47,9	-	-	7,3	7,3	nein
				2.OG	55,6	57,0	-	3,0	ja	49,1	50,6	-	-	6,5	6,4	nein
C		59+278		EG	48,3	49,7	-	-	nein	44,2	45,7	-	-	4,1	4,0	nein
				1.OG	53,4	54,9	-	0,9	ja	46,6	48,1	-	-	6,8	6,8	nein
				2.OG	55,7	57,2	-	3,2	ja	49,3	50,8	-	-	6,4	6,4	nein
D	SO	59+275		EG	46,8	48,2	-	-	nein	42,7	44,2	-	-	4,1	4,0	nein
				1.OG	50,5	51,9	-	-	nein	44,6	46,1	-	-	5,9	5,8	nein
				2.OG	52,5	53,9	-	-	nein	46,4	47,9	-	-	6,1	6,0	nein
E	NO	59+306		EG	39,7	41,1	-	-	nein	38,0	39,5	-	-	1,7	1,6	nein
				1.OG	42,7	44,1	-	-	nein	38,6	40,1	-	-	4,1	4,0	nein
				2.OG	44,3	45,8	-	-	nein	39,8	41,3	-	-	4,5	4,5	nein
F		59+313		EG	38,4	39,8	-	-	nein	37,4	38,9	-	-	1,0	0,9	nein
				1.OG	39,7	41,2	-	-	nein	37,7	39,1	-	-	2,0	2,1	nein
				2.OG	41,7	43,2	-	-	nein	38,4	39,8	-	-	3,3	3,4	nein
G	NW	59+330		EG	42,7	44,2	-	-	nein	39,6	41,1	-	-	3,1	3,1	nein
				1.OG	50,9	52,4	-	-	nein	42,8	44,3	-	-	8,1	8,1	nein
				2.OG	52,4	53,8	-	-	nein	45,3	46,8	-	-	7,1	7,0	nein
Höhenstraße 21				Anzahl: 2 WE / Gebäude			Grenzwert: 64	/ 54 dB(A)								
A	NW	59+241	WA	1.OG	47,2	48,6	-	-	nein	40,4	41,9	-	-	6,8	6,7	nein
				2.OG	49,5	50,9	-	-	nein	42,3	43,8	-	-	7,2	7,1	nein
B	SW	59+239		EG	43,6	45,1	-	-	nein	39,2	40,7	-	-	4,4	4,4	nein
				1.OG	48,6	50,0	-	-	nein	41,2	42,8	-	-	7,4	7,2	nein

Fassade	Richtung	Stationier. [km]	Nutzung	Geschoß	Bestand ohne Lärmschutz LrT [dB(A)]	Bestand ohne Lärmschutz LrN [dB(A)]	Überschreitung IGW Tag [dB(A)]	Überschreitung IGW Nacht [dB(A)]	Förder-berechtigung ohne LS	Bestand mit Lärmschutz LrT [dB(A)]	Bestand mit Lärmschutz LrN [dB(A)]	Überschreitung IGW Tag [dB(A)]	Überschreitung IGW Nacht [dB(A)]	Minderung zu Bestand Tag [dB(A)]	Minderung zu Bestand Nacht [dB(A)]	Förder-berechtigung i.S.d. Richtl.
B	SW	59+239	WA	2.OG	51,7	53,2	-	-	nein	43,2	44,7	-	-	8,5	8,5	nein
C	NW	59+238		EG	43,2	44,7	-	-	nein	40,2	41,7	-	-	3,0	3,0	nein
				1.OG	48,3	49,7	-	-	nein	41,6	43,2	-	-	6,7	6,5	nein
				2.OG	51,6	53,0	-	-	nein	42,9	44,5	-	-	8,7	8,5	nein
D	SW	59+232		EG	49,5	50,9	-	-	nein	44,7	46,2	-	-	4,8	4,7	nein
				1.OG	50,6	52,1	-	-	nein	46,4	47,9	-	-	4,2	4,2	nein
				2.OG	53,0	54,5	-	0,5	ja	47,6	49,1	-	-	5,4	5,4	nein
E	SO	59+226		EG	48,0	49,4	-	-	nein	42,7	44,2	-	-	5,3	5,2	nein
				1.OG	49,2	50,7	-	-	nein	44,8	46,3	-	-	4,4	4,4	nein
				2.OG	51,3	52,7	-	-	nein	46,1	47,6	-	-	5,2	5,1	nein
F	NO	59+227		EG	37,3	38,8	-	-	nein	36,5	37,9	-	-	0,8	0,9	nein
				1.OG	42,1	43,5	-	-	nein	37,5	39,0	-	-	4,6	4,5	nein
				2.OG	43,2	44,6	-	-	nein	37,8	39,3	-	-	5,4	5,3	nein
G	SO	59+228		EG	43,0	44,4	-	-	nein	40,9	42,3	-	-	2,1	2,1	nein
				1.OG	45,6	47,1	-	-	nein	42,4	43,9	-	-	3,2	3,2	nein
				2.OG	46,6	48,0	-	-	nein	42,9	44,4	-	-	3,7	3,6	nein
H	NO	59+235		EG	38,2	39,6	-	-	nein	37,4	38,8	-	-	0,8	0,8	nein
				1.OG	40,9	42,3	-	-	nein	37,4	38,9	-	-	3,5	3,4	nein
				2.OG	43,6	45,1	-	-	nein	38,1	39,6	-	-	5,5	5,5	nein
Höhenstraße 22				Anzahl: 2 WE / Gebäude			Grenzwert: 64	/ 54 dB(A)								
A	NW	59+254	WA	1.OG	50,3	51,7	-	-	nein	43,1	44,6	-	-	7,2	7,1	nein
				2.OG	52,3	53,8	-	-	nein	43,8	45,4	-	-	8,5	8,4	nein
B	SW	59+244		EG	51,1	52,5	-	-	nein	44,8	46,3	-	-	6,3	6,2	nein
				1.OG	52,8	54,3	-	0,3	ja	46,6	48,1	-	-	6,2	6,2	nein
				2.OG	55,1	56,5	-	2,5	ja	48,4	49,9	-	-	6,7	6,6	nein
C		59+237		EG	51,8	53,3	-	-	nein	45,5	47,0	-	-	6,3	6,3	nein
				1.OG	53,1	54,6	-	0,6	ja	47,2	48,7	-	-	5,9	5,9	nein
				2.OG	55,0	56,5	-	2,5	ja	48,3	49,8	-	-	6,7	6,7	nein
D	SO	59+232		EG	51,2	52,6	-	-	nein	44,9	46,4	-	-	6,3	6,2	nein
				1.OG	52,6	54,0	-	-	nein	46,7	48,2	-	-	5,9	5,8	nein
				2.OG	53,1	54,5	-	0,5	ja	47,5	49,0	-	-	5,6	5,5	nein
E		59+233		EG	50,7	52,1	-	-	nein	43,8	45,4	-	-	6,9	6,7	nein
				1.OG	52,2	53,6	-	-	nein	45,9	47,4	-	-	6,3	6,2	nein
				2.OG	52,7	54,2	-	0,2	ja	46,6	48,1	-	-	6,1	6,1	nein
F	NO	59+236		EG	41,4	42,8	-	-	nein	38,1	39,6	-	-	3,3	3,2	nein
				1.OG	44,5	45,9	-	-	nein	39,1	40,6	-	-	5,4	5,3	nein
				2.OG	45,4	46,9	-	-	nein	39,9	41,4	-	-	5,5	5,5	nein
G		59+241		EG	41,6	43,0	-	-	nein	38,2	39,7	-	-	3,4	3,3	nein
				1.OG	43,4	44,9	-	-	nein	38,7	40,2	-	-	4,7	4,7	nein
				2.OG	44,7	46,2	-	-	nein	39,8	41,3	-	-	4,9	4,9	nein
H	NW	59+242		EG	37,2	38,6	-	-	nein	37,2	38,6	-	-	-	-	nein

Fassade	Richtung	Stationier. [km]	Nutzung	Geschoß	Bestand ohne Lärmschutz LrT [dB(A)]	Bestand ohne Lärmschutz LrN [dB(A)]	Überschreitung IGW Tag [dB(A)]	Überschreitung IGW Nacht [dB(A)]	Förderberechtigung ohne LS	Bestand mit Lärmschutz LrT [dB(A)]	Bestand mit Lärmschutz LrN [dB(A)]	Überschreitung IGW Tag [dB(A)]	Überschreitung IGW Nacht [dB(A)]	Minderung zu Bestand Tag [dB(A)]	Minderung zu Bestand Nacht [dB(A)]	Förderberechtigung i.S.d. Richtl.
H	NW	59+242	WA	1.OG	37,6	39,1	-	-	nein	37,4	38,9	-	-	0,2	0,2	nein
				2.OG	39,0	40,5	-	-	nein	38,3	39,8	-	-	0,7	0,7	nein
I	NO	59+252		EG	39,8	41,3	-	-	nein	37,4	38,9	-	-	2,4	2,4	nein
				1.OG	42,9	44,3	-	-	nein	38,0	39,5	-	-	4,9	4,8	nein
				2.OG	44,1	45,5	-	-	nein	39,5	40,9	-	-	4,6	4,6	nein
J	NW	59+254		EG	45,5	46,9	-	-	nein	39,1	40,6	-	-	6,4	6,3	nein
				1.OG	49,4	50,9	-	-	nein	41,9	43,5	-	-	7,5	7,4	nein
				2.OG	51,7	53,1	-	-	nein	43,4	44,9	-	-	8,3	8,2	nein
Höhenstraße 24				Anzahl: 2 WE / Gebäude			Grenzwert: 64	/ 54 dB(A)								
A	NO	59+218	WA	EG	39,2	40,7	-	-	nein	37,8	39,2	-	-	1,4	1,5	nein
				1.OG	43,3	44,7	-	-	nein	38,3	39,8	-	-	5,0	4,9	nein
				2.OG	45,0	46,4	-	-	nein	39,2	40,7	-	-	5,8	5,7	nein
B	NW	59+220		EG	48,7	50,1	-	-	nein	42,2	43,7	-	-	6,5	6,4	nein
				1.OG	49,9	51,3	-	-	nein	43,3	44,8	-	-	6,6	6,5	nein
				2.OG	51,8	53,3	-	-	nein	44,9	46,4	-	-	6,9	6,9	nein
C		59+219		EG	49,5	51,0	-	-	nein	42,2	43,7	-	-	7,3	7,3	nein
				1.OG	50,8	52,3	-	-	nein	43,7	45,2	-	-	7,1	7,1	nein
				2.OG	52,7	54,1	-	0,1	ja	44,9	46,5	-	-	7,8	7,6	nein
D	SW	59+213		EG	53,4	54,8	-	0,8	ja	46,2	47,7	-	-	7,2	7,1	nein
				1.OG	54,4	55,9	-	1,9	ja	47,9	49,4	-	-	6,5	6,5	nein
				2.OG	55,3	56,8	-	2,8	ja	48,9	50,4	-	-	6,4	6,4	nein
E	SO	59+207		EG	50,9	52,4	-	-	nein	44,7	46,2	-	-	6,2	6,2	nein
				1.OG	52,2	53,6	-	-	nein	46,7	48,2	-	-	5,5	5,4	nein
				2.OG	53,0	54,4	-	0,4	ja	47,7	49,2	-	-	5,3	5,2	nein
F				EG	50,6	52,1	-	-	nein	44,4	45,9	-	-	6,2	6,2	nein
				1.OG	52,1	53,5	-	-	nein	46,4	47,9	-	-	5,7	5,6	nein
				2.OG	52,9	54,3	-	0,3	ja	47,5	49,0	-	-	5,4	5,3	nein
G	NO	59+212		EG	40,5	41,9	-	-	nein	38,2	39,7	-	-	2,3	2,2	nein
				1.OG	44,4	45,9	-	-	nein	39,0	40,5	-	-	5,4	5,4	nein
				2.OG	46,2	47,6	-	-	nein	40,5	42,0	-	-	5,7	5,6	nein
Höhenstraße 25				Anzahl: 2 WE / Gebäude			Grenzwert: 64	/ 54 dB(A)								
A	SO	59+173	WA	EG	46,6	48,1	-	-	nein	40,8	42,3	-	-	5,8	5,8	nein
				1.OG	48,1	49,6	-	-	nein	42,0	43,5	-	-	6,1	6,1	nein
B	NO	59+179		EG	37,7	39,2	-	-	nein	36,6	38,1	-	-	1,1	1,1	nein
				1.OG	41,6	43,0	-	-	nein	37,2	38,7	-	-	4,4	4,3	nein
C	NW	59+186		EG	48,8	50,2	-	-	nein	41,1	42,7	-	-	7,7	7,5	nein
				1.OG	50,2	51,7	-	-	nein	42,9	44,5	-	-	7,3	7,2	nein
D	SW	59+179		EG	51,7	53,1	-	-	nein	43,8	45,4	-	-	7,9	7,7	nein
				1.OG	52,9	54,3	-	0,3	ja	45,5	47,0	-	-	7,4	7,3	nein

Fassade	Richtung	Stationier. [km]	Nutzung	Geschoß	Bestand ohne Lärmschutz LrT [dB(A)]	Bestand ohne Lärmschutz LrN [dB(A)]	Überschreitung IGW Tag [dB(A)]	Überschreitung IGW Nacht [dB(A)]	Förderberechtigung ohne LS	Bestand mit Lärmschutz LrT [dB(A)]	Bestand mit Lärmschutz LrN [dB(A)]	Überschreitung IGW Tag [dB(A)]	Überschreitung IGW Nacht [dB(A)]	Minderung zu Bestand Tag [dB(A)]	Minderung zu Bestand Nacht [dB(A)]	Förderberechtigung i.S.d. Richtl.
Höhenstraße 27				Anzahl: 2 WE / Gebäude		Grenzwert: 64	/ 54 dB(A)									
A	SO	59+150	WA	1.OG	42,9	44,3	-	-	nein	39,0	40,5	-	-	3,9	3,8	nein
				2.OG	45,5	47,0	-	-	nein	40,8	42,3	-	-	4,7	4,7	nein
B	NO	59+153		EG	35,9	37,3	-	-	nein	35,8	37,3	-	-	0,1	-	nein
				1.OG	36,6	38,0	-	-	nein	36,1	37,5	-	-	0,5	0,5	nein
				2.OG	37,2	38,7	-	-	nein	36,3	37,7	-	-	0,9	1,0	nein
C	N	59+154		EG	36,1	37,6	-	-	nein	35,9	37,3	-	-	0,2	0,3	nein
				1.OG	36,7	38,1	-	-	nein	36,2	37,6	-	-	0,5	0,5	nein
				2.OG	39,4	40,9	-	-	nein	38,1	39,6	-	-	1,3	1,3	nein
D	NO	59+155		EG	36,0	37,4	-	-	nein	35,7	37,1	-	-	0,3	0,3	nein
				1.OG	36,3	37,8	-	-	nein	35,8	37,2	-	-	0,5	0,6	nein
				2.OG	37,4	38,8	-	-	nein	36,1	37,6	-	-	1,3	1,2	nein
E	NW	59+156		EG	50,1	51,6	-	-	nein	41,8	43,4	-	-	8,3	8,2	nein
				1.OG	51,0	52,5	-	-	nein	42,7	44,2	-	-	8,3	8,3	nein
				2.OG	51,8	53,2	-	-	nein	44,7	46,3	-	-	7,1	6,9	nein
F	W	59+155		EG	50,8	52,2	-	-	nein	42,5	44,1	-	-	8,3	8,1	nein
				1.OG	51,8	53,2	-	-	nein	43,5	45,0	-	-	8,3	8,2	nein
				2.OG	52,9	54,4	-	0,4	ja	45,8	47,3	-	-	7,1	7,1	nein
G	SW	59+153		EG	50,3	51,8	-	-	nein	42,3	43,9	-	-	8,0	7,9	nein
				1.OG	51,4	52,9	-	-	nein	43,6	45,2	-	-	7,8	7,7	nein
				2.OG	52,7	54,2	-	0,2	ja	45,9	47,4	-	-	6,8	6,8	nein
H	SO	59+149		EG	40,7	42,2	-	-	nein	39,0	40,5	-	-	1,7	1,7	nein
				1.OG	42,3	43,8	-	-	nein	39,4	40,9	-	-	2,9	2,9	nein
				2.OG	46,2	47,7	-	-	nein	41,6	43,1	-	-	4,6	4,6	nein
Höhenstraße 28				Anzahl: 2 WE / Gebäude		Grenzwert: 64	/ 54 dB(A)									
A	SO	59+128	WA	1.OG	45,7	47,2	-	-	nein	41,0	42,5	-	-	4,7	4,7	nein
				2.OG	48,8	50,2	-	-	nein	43,4	44,9	-	-	5,4	5,3	nein
B	NO	59+131		EG	38,9	40,3	-	-	nein	36,8	38,2	-	-	2,1	2,1	nein
				1.OG	41,9	43,4	-	-	nein	37,5	39,0	-	-	4,4	4,4	nein
				2.OG	43,4	44,8	-	-	nein	38,0	39,4	-	-	5,4	5,4	nein
C	SO	59+134		EG	36,8	38,2	-	-	nein	36,9	38,4	-	-	-	-	nein
				1.OG	37,3	38,7	-	-	nein	37,4	38,8	-	-	-	-	nein
				2.OG	38,2	39,6	-	-	nein	37,9	39,4	-	-	0,3	0,2	nein
D	NO	59+138		EG	38,9	40,4	-	-	nein	37,2	38,7	-	-	1,7	1,7	nein
				1.OG	44,7	46,1	-	-	nein	38,7	40,2	-	-	6,0	5,9	nein
				2.OG	45,4	46,8	-	-	nein	39,1	40,6	-	-	6,3	6,2	nein
E	NW	59+145		EG	41,3	42,8	-	-	nein	38,7	40,2	-	-	2,6	2,6	nein
				1.OG	46,1	47,6	-	-	nein	40,5	42,0	-	-	5,6	5,6	nein
				2.OG	47,0	48,4	-	-	nein	40,9	42,4	-	-	6,1	6,0	nein
F	NO			EG	37,4	38,9	-	-	nein	36,6	38,0	-	-	0,8	0,9	nein

Fassade	Richtung	Stationier. [km]	Nutzung	Geschoß	Bestand ohne Lärmschutz LrT [dB(A)]	Bestand ohne Lärmschutz LrN [dB(A)]	Überschreitung IGW Tag [dB(A)]	Überschreitung IGW Nacht [dB(A)]	Förderberechtigung ohne LS	Bestand mit Lärmschutz LrT [dB(A)]	Bestand mit Lärmschutz LrN [dB(A)]	Überschreitung IGW Tag [dB(A)]	Überschreitung IGW Nacht [dB(A)]	Minderung zu Bestand Tag [dB(A)]	Minderung zu Bestand Nacht [dB(A)]	Förderberechtigung i.S.d. Richtl.
F	NO	59+145	WA	1.OG	44,7	46,1	-	-	nein	38,7	40,2	-	-	6,0	5,9	nein
				2.OG	45,3	46,8	-	-	nein	39,0	40,5	-	-	6,3	6,3	nein
G	NW	59+146		EG	49,0	50,4	-	-	nein	42,4	44,0	-	-	6,6	6,4	nein
				1.OG	51,0	52,5	-	-	nein	43,3	44,9	-	-	7,7	7,6	nein
				2.OG	52,6	54,0	-	-	nein	44,6	46,2	-	-	8,0	7,8	nein
H	SW	59+145		EG	49,8	51,2	-	-	nein	43,2	44,7	-	-	6,6	6,5	nein
				1.OG	51,1	52,6	-	-	nein	43,7	45,2	-	-	7,4	7,4	nein
				2.OG	52,9	54,4	-	0,4	ja	45,2	46,8	-	-	7,7	7,6	nein
I	NW	59+144		EG	50,3	51,7	-	-	nein	43,4	44,9	-	-	6,9	6,8	nein
				1.OG	51,4	52,8	-	-	nein	43,7	45,2	-	-	7,7	7,6	nein
				2.OG	52,3	53,8	-	-	nein	44,7	46,2	-	-	7,6	7,6	nein
J		59+145		EG	49,1	50,5	-	-	nein	42,8	44,4	-	-	6,3	6,1	nein
				1.OG	50,3	51,7	-	-	nein	43,2	44,7	-	-	7,1	7,0	nein
				2.OG	52,7	54,1	-	0,1	ja	44,6	46,1	-	-	8,1	8,0	nein
K	SW	59+140		EG	49,3	50,8	-	-	nein	43,0	44,6	-	-	6,3	6,2	nein
				1.OG	51,4	52,8	-	-	nein	44,8	46,3	-	-	6,6	6,5	nein
				2.OG	53,8	55,3	-	1,3	ja	46,8	48,3	-	-	7,0	7,0	nein
L		59+132		EG	48,0	49,4	-	-	nein	41,9	43,4	-	-	6,1	6,0	nein
				1.OG	50,8	52,2	-	-	nein	44,0	45,5	-	-	6,8	6,7	nein
				2.OG	53,6	55,0	-	1,0	ja	46,3	47,9	-	-	7,3	7,1	nein
M	SO	59+128		EG	42,2	43,6	-	-	nein	40,0	41,4	-	-	2,2	2,2	nein
				1.OG	45,9	47,4	-	-	nein	41,4	42,9	-	-	4,5	4,5	nein
				2.OG	49,1	50,6	-	-	nein	43,9	45,4	-	-	5,2	5,2	nein
Höhenstraße 30				Anzahl: 2 WE / Gebäude			Grenzwert: 64	/ 54 dB(A)								
A	NW	59+114	WA	1.OG	50,4	51,9	-	-	nein	42,6	44,2	-	-	7,8	7,7	nein
				2.OG	51,9	53,4	-	-	nein	44,7	46,2	-	-	7,2	7,2	nein
B	SW	59+111		EG	48,5	49,9	-	-	nein	42,3	43,8	-	-	6,2	6,1	nein
				1.OG	52,5	54,0	-	-	nein	45,4	47,0	-	-	7,1	7,0	nein
				2.OG	53,9	55,3	-	1,3	ja	47,5	49,0	-	-	6,4	6,3	nein
C	SO	59+107		EG	46,2	47,6	-	-	nein	40,4	41,9	-	-	5,8	5,7	nein
				1.OG	49,4	50,9	-	-	nein	43,4	45,0	-	-	6,0	5,9	nein
				2.OG	51,0	52,4	-	-	nein	45,0	46,5	-	-	6,0	5,9	nein
D	SW	59+099		EG	48,0	49,4	-	-	nein	41,8	43,3	-	-	6,2	6,1	nein
				1.OG	52,2	53,6	-	-	nein	45,0	46,6	-	-	7,2	7,0	nein
				2.OG	53,6	55,0	-	1,0	ja	47,4	48,9	-	-	6,2	6,1	nein
E	SO			EG	44,3	45,7	-	-	nein	39,6	41,1	-	-	4,7	4,6	nein
				1.OG	46,3	47,7	-	-	nein	41,4	42,9	-	-	4,9	4,8	nein
				2.OG	48,4	49,9	-	-	nein	44,0	45,5	-	-	4,4	4,4	nein
F	NO			EG	36,3	37,8	-	-	nein	36,4	37,8	-	-	-	-	nein
				1.OG	39,1	40,5	-	-	nein	37,0	38,4	-	-	2,1	2,1	nein
				2.OG	40,8	42,2	-	-	nein	37,5	38,9	-	-	3,3	3,3	nein

Fassade	Richtung	Stationier. [km]	Nutzung	Geschoß	Bestand ohne Lärmschutz LrT [dB(A)]	Bestand ohne Lärmschutz LrN [dB(A)]	Überschreitung IGW Tag [dB(A)]	Überschreitung IGW Nacht [dB(A)]	Förder-berechtigung ohne LS	Bestand mit Lärmschutz LrT [dB(A)]	Bestand mit Lärmschutz LrN [dB(A)]	Überschreitung IGW Tag [dB(A)]	Überschreitung IGW Nacht [dB(A)]	Minderung zu Bestand Tag [dB(A)]	Minderung zu Bestand Nacht [dB(A)]	Förder-berechtigung i.S.d. Richtl.
G	NO	59+112	WA	EG	36,6	38,1	-	-	nein	36,5	38,0	-	-	0,1	0,1	nein
				1.OG	39,2	40,7	-	-	nein	37,1	38,5	-	-	2,1	2,2	nein
				2.OG	40,8	42,3	-	-	nein	37,6	39,0	-	-	3,2	3,3	nein
H	NW	59+114		EG	43,7	45,2	-	-	nein	38,9	40,4	-	-	4,8	4,8	nein
				1.OG	49,7	51,2	-	-	nein	42,0	43,6	-	-	7,7	7,6	nein
				2.OG	51,3	52,8	-	-	nein	43,7	45,3	-	-	7,6	7,5	nein
Höhenstraße 32				Anzahl: 2 WE / Gebäude			Grenzwert: 64	/ 54 dB(A)								
A	NW	59+090	WA	EG	49,4	50,8	-	-	nein	42,1	43,7	-	-	7,3	7,1	nein
				1.OG	52,2	53,6	-	-	nein	43,9	45,4	-	-	8,3	8,2	nein
				2.OG	53,6	55,0	-	1,0	ja	46,6	48,2	-	-	7,0	6,8	nein
B	SW	59+087		EG	48,3	49,8	-	-	nein	42,1	43,6	-	-	6,2	6,2	nein
				1.OG	51,1	52,6	-	-	nein	44,2	45,8	-	-	6,9	6,8	nein
				2.OG	53,1	54,5	-	0,5	ja	47,4	48,9	-	-	5,7	5,6	nein
C	SO	59+082		EG	44,1	45,6	-	-	nein	40,8	42,3	-	-	3,3	3,3	nein
				1.OG	46,4	47,9	-	-	nein	42,9	44,4	-	-	3,5	3,5	nein
				2.OG	49,7	51,1	-	-	nein	46,1	47,6	-	-	3,6	3,5	nein
D	SW	59+080		EG	47,4	48,9	-	-	nein	41,4	43,0	-	-	6,0	5,9	nein
				1.OG	50,1	51,6	-	-	nein	43,7	45,2	-	-	6,4	6,4	nein
				2.OG	52,3	53,7	-	-	nein	47,1	48,6	-	-	5,2	5,1	nein
E	SO	59+077		EG	39,4	40,8	-	-	nein	37,9	39,4	-	-	1,5	1,4	nein
				1.OG	42,8	44,2	-	-	nein	40,6	42,1	-	-	2,2	2,1	nein
				2.OG	46,4	47,9	-	-	nein	43,5	45,0	-	-	2,9	2,9	nein
F	NO	59+079		1.OG	38,6	40,0	-	-	nein	36,8	38,3	-	-	1,8	1,7	nein
				2.OG	40,3	41,7	-	-	nein	37,2	38,7	-	-	3,1	3,0	nein
G		59+082		EG	36,8	38,2	-	-	nein	36,5	38,0	-	-	0,3	0,2	nein
				1.OG	39,0	40,4	-	-	nein	36,8	38,3	-	-	2,2	2,1	nein
				2.OG	40,5	42,0	-	-	nein	37,3	38,8	-	-	3,2	3,2	nein
H		59+088		EG	36,6	38,1	-	-	nein	36,5	37,9	-	-	0,1	0,2	nein
				1.OG	37,9	39,4	-	-	nein	36,7	38,2	-	-	1,2	1,2	nein
				2.OG	39,4	40,9	-	-	nein	37,2	38,6	-	-	2,2	2,3	nein
I		59+098		EG	36,9	38,3	-	-	nein	36,8	38,2	-	-	0,1	0,1	nein
				1.OG	38,1	39,5	-	-	nein	37,1	38,6	-	-	1,0	0,9	nein
				2.OG	39,7	41,1	-	-	nein	37,7	39,2	-	-	2,0	1,9	nein
J	NW	59+099		EG	43,2	44,7	-	-	nein	39,8	41,4	-	-	3,4	3,3	nein
				1.OG	46,8	48,2	-	-	nein	41,4	42,9	-	-	5,4	5,3	nein
				2.OG	49,0	50,5	-	-	nein	44,3	45,8	-	-	4,7	4,7	nein
K	SW	59+097		EG	47,4	48,9	-	-	nein	41,7	43,2	-	-	5,7	5,7	nein
				1.OG	50,7	52,1	-	-	nein	43,6	45,2	-	-	7,1	6,9	nein
				2.OG	52,7	54,2	-	0,2	ja	46,7	48,3	-	-	6,0	5,9	nein

Fassade	Richtung	Stationier. [km]	Nutzung	Geschoß	Bestand ohne Lärmschutz LrT [dB(A)]	Bestand ohne Lärmschutz LrN [dB(A)]	Überschreitung IGW Tag [dB(A)]	Überschreitung IGW Nacht [dB(A)]	Förderberechtigung ohne LS	Bestand mit Lärmschutz LrT [dB(A)]	Bestand mit Lärmschutz LrN [dB(A)]	Überschreitung IGW Tag [dB(A)]	Überschreitung IGW Nacht [dB(A)]	Minderung zu Bestand Tag [dB(A)]	Minderung zu Bestand Nacht [dB(A)]	Förderberechtigung i.S.d. Richtl.
Im Brückle 1				Anzahl: 2 WE / Gebäude			Grenzwert: 66	/ 56 dB(A)								
A	N	62+425	MI	EG	58,0	59,6	-	3,6	ja	58,0	59,6	-	3,6	-	-	ja
				1.OG	59,1	60,6	-	4,6	ja	59,1	60,6	-	4,6	-	-	ja
B	NW	62+421		EG	52,6	54,1	-	-	nein	52,6	54,1	-	-	-	-	nein
				1.OG	53,5	55,0	-	-	nein	53,5	55,0	-	-	-	-	nein
C	SW	62+412		EG	52,6	54,2	-	-	nein	52,6	54,2	-	-	-	-	nein
				1.OG	53,1	54,6	-	-	nein	53,1	54,6	-	-	-	-	nein
D	W	62+397		EG	50,9	52,4	-	-	nein	50,9	52,4	-	-	-	-	nein
				1.OG	51,3	52,8	-	-	nein	51,3	52,8	-	-	-	-	nein
E	S	62+392		EG	59,8	61,4	-	5,4	ja	59,8	61,4	-	5,4	-	-	ja
				1.OG	61,2	62,8	-	6,8	ja	61,2	62,8	-	6,8	-	-	ja
F	O	62+397		EG	64,3	65,8	-	9,8	ja	64,3	65,8	-	9,8	-	-	ja
				1.OG	65,6	67,2	-	11,2	ja	65,6	67,2	-	11,2	-	-	ja
G		62+412		EG	64,2	65,8	-	9,8	ja	64,2	65,8	-	9,8	-	-	ja
				1.OG	65,6	67,1	-	11,1	ja	65,6	67,1	-	11,1	-	-	ja
H	SO	62+420		EG	64,6	66,1	-	10,1	ja	64,6	66,1	-	10,1	-	-	ja
				1.OG	66,4	68,0	0,4	12,0	ja	66,4	68,0	0,4	12,0	-	-	ja
I	NO	62+428		EG	65,7	67,2	-	11,2	ja	65,7	67,2	-	11,2	-	-	ja
				1.OG	67,6	69,2	1,6	13,2	ja	67,6	69,2	1,6	13,2	-	-	ja
J	NW	62+429		EG	57,7	59,3	-	3,3	ja	57,7	59,3	-	3,3	-	-	ja
				1.OG	59,0	60,5	-	4,5	ja	59,0	60,5	-	4,5	-	-	ja
Im oberen Tal 1				Anzahl: 2 WE / Gebäude			Grenzwert: 66	/ 56 dB(A)								
A	N	59+084	MI	1.OG	50,7	52,2	-	-	nein	48,1	49,6	-	-	2,6	2,6	nein
B	W	59+080		EG	53,3	54,8	-	-	nein	48,7	50,3	-	-	4,6	4,5	nein
				1.OG	56,0	57,5	-	1,5	ja	51,1	52,6	-	-	4,9	4,9	nein
D	O	59+078		EG	50,4	51,8	-	-	nein	47,6	49,1	-	-	2,8	2,7	nein
				1.OG	51,1	52,6	-	-	nein	48,0	49,5	-	-	3,1	3,1	nein
E	N	59+083		EG	46,8	48,2	-	-	nein	45,2	46,7	-	-	1,6	1,5	nein
				1.OG	51,2	52,6	-	-	nein	47,9	49,4	-	-	3,3	3,2	nein
Im oberen Tal 1/1				Anzahl: 2 WE / Gebäude			Grenzwert: 66	/ 56 dB(A)								
B	W	59+072	MI	EG	54,6	56,1	-	0,1	ja	49,1	50,7	-	-	5,5	5,4	nein
				1.OG	56,9	58,4	-	2,4	ja	51,1	52,7	-	-	5,8	5,7	nein
C	S	59+068		EG	56,6	58,1	-	2,1	ja	50,6	52,1	-	-	6,0	6,0	nein
				1.OG	58,3	59,7	-	3,7	ja	51,9	53,6	-	-	6,4	6,1	nein
D	W	59+066		EG	57,0	58,5	-	2,5	ja	50,6	52,2	-	-	6,4	6,3	nein
				1.OG	58,6	60,1	-	4,1	ja	51,8	53,4	-	-	6,8	6,7	nein
E	S	59+064		EG	56,1	57,6	-	1,6	ja	50,2	51,8	-	-	5,9	5,8	nein
				1.OG	57,4	58,8	-	2,8	ja	51,0	52,6	-	-	6,4	6,2	nein
F	O	59+068		EG	50,5	52,0	-	-	nein	48,4	49,9	-	-	2,1	2,1	nein

Fassade	Richtung	Stationier. [km]	Nutzung	Geschoß	Bestand ohne Lärmschutz LrT [dB(A)]	Bestand ohne Lärmschutz LrN [dB(A)]	Überschreitung IGW Tag [dB(A)]	Überschreitung IGW Nacht [dB(A)]	Förderberechtigung ohne LS	Bestand mit Lärmschutz LrT [dB(A)]	Bestand mit Lärmschutz LrN [dB(A)]	Überschreitung IGW Tag [dB(A)]	Überschreitung IGW Nacht [dB(A)]	Minderung zu Bestand Tag [dB(A)]	Minderung zu Bestand Nacht [dB(A)]	Förderberechtigung i.S.d. Richtl.
F	O	59+068	MI	1.OG	52,3	53,8	-	-	nein	49,1	50,6	-	-	3,2	3,2	nein
Im oberen Tal 2				Anzahl: 2 WE / Gebäude			Grenzwert: 66	/ 56 dB(A)								
A	W	59+057	MI	EG	52,7	54,1	-	-	nein	48,2	49,8	-	-	4,5	4,3	nein
				1.OG	55,3	56,8	-	0,8	ja	49,5	51,1	-	-	5,8	5,7	nein
				2.OG	57,2	58,6	-	2,6	ja	51,0	52,6	-	-	6,2	6,0	nein
B	N	59+056		EG	51,9	53,4	-	-	nein	48,3	49,8	-	-	3,6	3,6	nein
				1.OG	54,9	56,4	-	0,4	ja	49,6	51,2	-	-	5,3	5,2	nein
				2.OG	57,0	58,5	-	2,5	ja	50,8	52,4	-	-	6,2	6,1	nein
C	W	59+052		EG	55,2	56,7	-	0,7	ja	50,6	52,2	-	-	4,6	4,5	nein
				1.OG	56,9	58,4	-	2,4	ja	51,6	53,2	-	-	5,3	5,2	nein
				2.OG	59,7	61,2	-	5,2	ja	52,4	54,0	-	-	7,3	7,2	nein
D	S	59+046		EG	51,5	53,0	-	-	nein	49,2	50,7	-	-	2,3	2,3	nein
				1.OG	53,2	54,7	-	-	nein	50,2	51,7	-	-	3,0	3,0	nein
				2.OG	58,8	60,2	-	4,2	ja	51,7	53,3	-	-	7,1	6,9	nein
E	O	59+050		EG	47,8	49,2	-	-	nein	47,8	49,2	-	-	-	-	nein
				1.OG	49,1	50,6	-	-	nein	49,0	50,4	-	-	0,1	0,2	nein
				2.OG	52,4	53,9	-	-	nein	49,4	50,9	-	-	3,0	3,0	nein
F	S	59+054		EG	49,1	50,6	-	-	nein	47,8	49,3	-	-	1,3	1,3	nein
				1.OG	50,3	51,7	-	-	nein	49,0	50,5	-	-	1,3	1,2	nein
				2.OG	53,2	54,6	-	-	nein	49,7	51,2	-	-	3,5	3,4	nein
G	O	59+058		EG	47,6	49,0	-	-	nein	44,3	45,7	-	-	3,3	3,3	nein
				1.OG	49,6	51,0	-	-	nein	46,3	47,8	-	-	3,3	3,2	nein
				2.OG	52,1	53,6	-	-	nein	47,5	49,1	-	-	4,6	4,5	nein
H	N	59+064		EG	52,6	54,0	-	-	nein	46,1	47,7	-	-	6,5	6,3	nein
				1.OG	54,0	55,5	-	-	nein	47,3	48,8	-	-	6,7	6,7	nein
				2.OG	55,2	56,7	-	0,7	ja	48,0	49,5	-	-	7,2	7,2	nein
I		59+067		EG	51,6	53,1	-	-	nein	46,3	47,8	-	-	5,3	5,3	nein
				1.OG	53,4	54,9	-	-	nein	48,0	49,6	-	-	5,4	5,3	nein
				2.OG	55,7	57,1	-	1,1	ja	49,4	51,0	-	-	6,3	6,1	nein
J	W	59+063		EG	54,5	56,0	-	-	nein	48,7	50,3	-	-	5,8	5,7	nein
				1.OG	57,0	58,5	-	2,5	ja	50,3	51,9	-	-	6,7	6,6	nein
				2.OG	58,9	60,3	-	4,3	ja	51,6	53,2	-	-	7,3	7,1	nein
Im oberen Tal 2/1				Anzahl: 2 WE / Gebäude			Grenzwert: 66	/ 56 dB(A)								
A	S	59+088	MI	EG	49,0	50,5	-	-	nein	45,2	46,7	-	-	3,8	3,8	nein
				1.OG	52,8	54,3	-	-	nein	47,3	48,8	-	-	5,5	5,5	nein
				2.OG	56,2	57,7	-	1,7	ja	49,1	50,7	-	-	7,1	7,0	nein
B	O	59+092		EG	43,4	44,9	-	-	nein	43,3	44,8	-	-	0,1	0,1	nein
				1.OG	44,7	46,2	-	-	nein	43,8	45,3	-	-	0,9	0,9	nein
				2.OG	48,1	49,5	-	-	nein	44,8	46,3	-	-	3,3	3,2	nein
C	N	59+099		EG	46,5	48,0	-	-	nein	44,1	45,5	-	-	2,4	2,5	nein

Fassade	Richtung	Stationier. [km]	Nutzung	Geschoß	Bestand ohne Lärmschutz LrT [dB(A)]	Bestand ohne Lärmschutz LrN [dB(A)]	Überschreitung IGW Tag [dB(A)]	Überschreitung IGW Nacht [dB(A)]	Förder-berechtigung ohne LS	Bestand mit Lärmschutz LrT [dB(A)]	Bestand mit Lärmschutz LrN [dB(A)]	Überschreitung IGW Tag [dB(A)]	Überschreitung IGW Nacht [dB(A)]	Minderung zu Bestand Tag [dB(A)]	Minderung zu Bestand Nacht [dB(A)]	Förder-berechtigung i.S.d. Richtl.
C	N	59+099	MI	1.OG	50,3	51,8	-	-	nein	46,0	47,5	-	-	4,3	4,3	nein
				2.OG	53,8	55,3	-	-	nein	47,9	49,4	-	-	5,9	5,9	nein
Im oberen Tal 3				Anzahl: 2 WE / Gebäude			Grenzwert: 66	/ 56 dB(A)								
B	O	59+041	MI	EG	48,5	49,9	-	-	nein	48,0	49,5	-	-	0,5	0,4	nein
				1.OG	49,3	50,7	-	-	nein	48,2	49,7	-	-	1,1	1,0	nein
				2.OG	52,3	53,7	-	-	nein	48,8	50,3	-	-	3,5	3,4	nein
C	N	59+047		EG	53,0	54,4	-	-	nein	48,5	50,1	-	-	4,5	4,3	nein
				1.OG	54,4	55,9	-	-	nein	49,5	51,1	-	-	4,9	4,8	nein
				2.OG	56,1	57,6	-	1,6	ja	50,2	51,8	-	-	5,9	5,8	nein
D	W	59+044		EG	57,2	58,7	-	2,7	ja	50,8	52,4	-	-	6,4	6,3	nein
				1.OG	58,4	59,9	-	3,9	ja	51,6	53,2	-	-	6,8	6,7	nein
				2.OG	59,9	61,4	-	5,4	ja	52,3	53,9	-	-	7,6	7,5	nein
E		59+039		EG	57,5	59,0	-	3,0	ja	50,8	52,4	-	-	6,7	6,6	nein
				1.OG	58,7	60,2	-	4,2	ja	51,6	53,2	-	-	7,1	7,0	nein
				2.OG	60,1	61,6	-	5,6	ja	52,4	54,0	-	-	7,7	7,6	nein
Im oberen Tal 5				Anzahl: 2 WE / Gebäude			Grenzwert: 66	/ 56 dB(A)								
A	W	59+031	MI	EG	57,6	59,1	-	3,1	ja	50,6	52,2	-	-	7,0	6,9	nein
				1.OG	58,9	60,4	-	4,4	ja	51,6	53,2	-	-	7,3	7,2	nein
				2.OG	60,3	61,8	-	5,8	ja	52,4	54,0	-	-	7,9	7,8	nein
B	N	59+024		EG	55,5	57,0	-	1,0	ja	50,4	52,0	-	-	5,1	5,0	nein
				1.OG	57,3	58,8	-	2,8	ja	51,5	53,1	-	-	5,8	5,7	nein
				2.OG	58,7	60,2	-	4,2	ja	52,3	54,0	-	-	6,4	6,2	nein
C	W	59+022		EG	57,5	59,0	-	3,0	ja	51,2	52,7	-	-	6,3	6,3	nein
				1.OG	59,1	60,6	-	4,6	ja	52,2	53,8	-	-	6,9	6,8	nein
				2.OG	60,6	62,1	-	6,1	ja	52,9	54,5	-	-	7,7	7,6	nein
D	S	59+019		EG	56,0	57,5	-	1,5	ja	50,7	52,2	-	-	5,3	5,3	nein
				1.OG	57,2	58,7	-	2,7	ja	51,2	52,7	-	-	6,0	6,0	nein
				2.OG	58,6	60,1	-	4,1	ja	51,6	53,1	-	-	7,0	7,0	nein
E	O	59+027		EG	48,0	49,5	-	-	nein	47,8	49,3	-	-	0,2	0,2	nein
				1.OG	48,5	50,0	-	-	nein	48,0	49,4	-	-	0,5	0,6	nein
				2.OG	51,1	52,5	-	-	nein	48,5	49,9	-	-	2,6	2,6	nein
Im Ruiter Tal 1				Anzahl: 2 WE / Gebäude			Grenzwert: 66	/ 56 dB(A)								
A	S	59+506	MI	EG	48,2	49,7	-	-	nein	43,5	45,0	-	-	4,7	4,7	nein
				1.OG	54,8	56,2	-	0,2	ja	45,7	47,3	-	-	9,1	8,9	nein
				2.OG	56,4	57,9	-	1,9	ja	47,0	48,5	-	-	9,4	9,4	nein
B	O	59+513		EG	42,1	43,5	-	-	nein	41,4	42,8	-	-	0,7	0,7	nein
				1.OG	43,7	45,1	-	-	nein	41,7	43,2	-	-	2,0	1,9	nein
				2.OG	45,5	46,9	-	-	nein	42,8	44,3	-	-	2,7	2,6	nein
C	N	59+520		EG	49,0	50,5	-	-	nein	45,2	46,7	-	-	3,8	3,8	nein

Fassade	Richtung	Stationier. [km]	Nutzung	Geschoß	Bestand ohne Lärmschutz LrT [dB(A)]	Bestand ohne Lärmschutz LrN [dB(A)]	Überschreitung IGW Tag [dB(A)]	Überschreitung IGW Nacht [dB(A)]	Förder-berechtigung ohne LS	Bestand mit Lärmschutz LrT [dB(A)]	Bestand mit Lärmschutz LrN [dB(A)]	Überschreitung IGW Tag [dB(A)]	Überschreitung IGW Nacht [dB(A)]	Minderung zu Bestand Tag [dB(A)]	Minderung zu Bestand Nacht [dB(A)]	Förder-berechtigung i.S.d. Richtl.
C	N	59+520	MI	1.OG	49,9	51,4	-	-	nein	45,5	47,0	-	-	4,4	4,4	nein
				2.OG	51,2	52,7	-	-	nein	46,4	48,0	-	-	4,8	4,7	nein
D		59+519		EG	50,7	52,2	-	-	nein	46,7	48,3	-	-	4,0	3,9	nein
				1.OG	51,2	52,7	-	-	nein	46,8	48,4	-	-	4,4	4,3	nein
				2.OG	51,9	53,4	-	-	nein	46,8	48,3	-	-	5,1	5,1	nein
E	W	59+513		EG	54,7	56,2	-	0,2	ja	48,2	49,8	-	-	6,5	6,4	nein
				1.OG	57,3	58,7	-	2,7	ja	49,2	50,8	-	-	8,1	7,9	nein
				2.OG	58,0	59,4	-	3,4	ja	49,6	51,2	-	-	8,4	8,2	nein
F	S	59+506		1.OG	56,1	57,5	-	1,5	ja	46,8	48,4	-	-	9,3	9,1	nein
				2.OG	57,1	58,5	-	2,5	ja	47,8	49,3	-	-	9,3	9,2	nein
Im Ruiter Tal 2				Anzahl: 2 WE / Gebäude			Grenzwert: 66	/ 56 dB(A)								
A	S	59+578	MI	EG	53,4	54,8	-	-	nein	45,7	47,3	-	-	7,7	7,5	nein
				1.OG	54,1	55,5	-	-	nein	46,4	47,9	-	-	7,7	7,6	nein
				2.OG	54,5	55,9	-	-	nein	47,0	48,5	-	-	7,5	7,4	nein
B				EG	53,1	54,6	-	-	nein	45,5	47,1	-	-	7,6	7,5	nein
				1.OG	53,6	55,1	-	-	nein	46,1	47,7	-	-	7,5	7,4	nein
				2.OG	54,0	55,5	-	-	nein	46,7	48,2	-	-	7,3	7,3	nein
C	O	59+580		2.OG	41,2	42,6	-	-	nein	40,2	41,6	-	-	1,0	1,0	nein
D		59+586		EG	39,7	41,1	-	-	nein	39,7	41,1	-	-	-	-	nein
				1.OG	40,0	41,4	-	-	nein	39,9	41,3	-	-	0,1	0,1	nein
				2.OG	40,8	42,2	-	-	nein	40,2	41,7	-	-	0,6	0,5	nein
E	N	59+589		EG	41,5	42,9	-	-	nein	41,3	42,7	-	-	0,2	0,2	nein
				1.OG	41,8	43,2	-	-	nein	41,4	42,8	-	-	0,4	0,4	nein
				2.OG	42,4	43,9	-	-	nein	41,6	43,1	-	-	0,8	0,8	nein
F	W	59+584		EG	55,0	56,5	-	0,5	ja	47,5	49,1	-	-	7,5	7,4	nein
				1.OG	55,5	57,0	-	1,0	ja	48,1	49,7	-	-	7,4	7,3	nein
				2.OG	56,0	57,4	-	1,4	ja	48,5	50,1	-	-	7,5	7,3	nein
Im Ruiter Tal 3				Anzahl: 2 WE / Gebäude			Grenzwert: 66	/ 56 dB(A)								
B	W	59+533	MI	EG	55,6	57,0	-	1,0	ja	48,2	49,8	-	-	7,4	7,2	nein
				1.OG	56,5	57,9	-	1,9	ja	48,6	50,2	-	-	7,9	7,7	nein
C	S	59+528		EG	56,7	58,2	-	2,2	ja	48,4	50,0	-	-	8,3	8,2	nein
				1.OG	57,9	59,3	-	3,3	ja	49,1	50,7	-	-	8,8	8,6	nein
D	W	59+525		EG	55,2	56,7	-	0,7	ja	47,9	49,5	-	-	7,3	7,2	nein
				1.OG	56,3	57,8	-	1,8	ja	48,5	50,1	-	-	7,8	7,7	nein
E	S	59+522		EG	52,5	53,9	-	-	nein	45,5	47,0	-	-	7,0	6,9	nein
				1.OG	53,1	54,6	-	-	nein	45,8	47,4	-	-	7,3	7,2	nein
F	O	59+528		EG	42,2	43,7	-	-	nein	41,3	42,8	-	-	0,9	0,9	nein
				1.OG	43,2	44,7	-	-	nein	41,8	43,2	-	-	1,4	1,5	nein

Fassade	Richtung	Stationier. [km]	Nutzung	Geschoß	Bestand ohne Lärmschutz LrT [dB(A)]	Bestand ohne Lärmschutz LrN [dB(A)]	Überschreitung IGW Tag [dB(A)]	Überschreitung IGW Nacht [dB(A)]	Förderberechtigung ohne LS	Bestand mit Lärmschutz LrT [dB(A)]	Bestand mit Lärmschutz LrN [dB(A)]	Überschreitung IGW Tag [dB(A)]	Überschreitung IGW Nacht [dB(A)]	Minderung zu Bestand Tag [dB(A)]	Minderung zu Bestand Nacht [dB(A)]	Förderberechtigung i.S.d. Richtl.
Im Ruiter Tal 3/1				Anzahl: 2 WE / Gebäude			Grenzwert: 66	/ 56 dB(A)								
B	O	59+538	MI	EG	41,8	43,3	-	-	nein	41,3	42,8	-	-	0,5	0,5	nein
				1.OG	42,4	43,8	-	-	nein	41,7	43,1	-	-	0,7	0,7	nein
C	N	59+539		EG	51,4	52,8	-	-	nein	44,6	46,2	-	-	6,8	6,6	nein
				1.OG	53,2	54,6	-	-	nein	45,4	47,0	-	-	7,8	7,6	nein
D		59+540		EG	51,1	52,5	-	-	nein	44,8	46,3	-	-	6,3	6,2	nein
				1.OG	53,0	54,5	-	-	nein	45,7	47,2	-	-	7,3	7,3	nein
E				EG	50,7	52,1	-	-	nein	44,9	46,4	-	-	5,8	5,7	nein
				1.OG	52,3	53,8	-	-	nein	45,7	47,3	-	-	6,6	6,5	nein
F	W	59+538		EG	55,2	56,6	-	0,6	ja	48,0	49,6	-	-	7,2	7,0	nein
				1.OG	56,3	57,7	-	1,7	ja	48,7	50,3	-	-	7,6	7,4	nein
G	S			EG	54,8	56,2	-	0,2	ja	47,6	49,2	-	-	7,2	7,0	nein
				1.OG	55,6	57,1	-	1,1	ja	48,0	49,6	-	-	7,6	7,5	nein
Im Ruiter Tal 4				Anzahl: 2 WE / Gebäude			Grenzwert: 66	/ 56 dB(A)								
B	S	59+600	MI	EG	39,3	40,8	-	-	nein	39,3	40,7	-	-	-	0,1	nein
				1.OG	39,4	40,8	-	-	nein	39,3	40,7	-	-	0,1	0,1	nein
				2.OG	39,7	41,1	-	-	nein	39,4	40,9	-	-	0,3	0,2	nein
C	O	59+601		EG	39,2	40,6	-	-	nein	39,1	40,5	-	-	0,1	0,1	nein
				1.OG	39,3	40,7	-	-	nein	39,1	40,5	-	-	0,2	0,2	nein
				2.OG	39,6	41,1	-	-	nein	39,3	40,7	-	-	0,3	0,4	nein
D	N	59+604		EG	40,0	41,5	-	-	nein	39,1	40,6	-	-	0,9	0,9	nein
				1.OG	40,5	42,0	-	-	nein	39,2	40,7	-	-	1,3	1,3	nein
				2.OG	41,6	43,1	-	-	nein	39,7	41,1	-	-	1,9	2,0	nein
E	O	59+605		EG	39,3	40,8	-	-	nein	38,9	40,3	-	-	0,4	0,5	nein
				1.OG	39,5	40,9	-	-	nein	38,9	40,4	-	-	0,6	0,5	nein
				2.OG	40,0	41,4	-	-	nein	39,0	40,5	-	-	1,0	0,9	nein
F	N	59+607		EG	51,6	53,1	-	-	nein	44,6	46,2	-	-	7,0	6,9	nein
				1.OG	51,9	53,4	-	-	nein	45,0	46,6	-	-	6,9	6,8	nein
				2.OG	52,3	53,8	-	-	nein	45,3	46,8	-	-	7,0	7,0	nein
G	W	59+604		EG	54,7	56,2	-	0,2	ja	47,2	48,8	-	-	7,5	7,4	nein
				1.OG	55,1	56,6	-	0,6	ja	47,8	49,3	-	-	7,3	7,3	nein
				2.OG	55,6	57,0	-	1,0	ja	48,2	49,8	-	-	7,4	7,2	nein
H	S	59+600		EG	54,6	56,0	-	-	nein	47,1	48,6	-	-	7,5	7,4	nein
				1.OG	55,0	56,5	-	0,5	ja	47,7	49,2	-	-	7,3	7,3	nein
				2.OG	55,5	56,9	-	0,9	ja	48,1	49,7	-	-	7,4	7,2	nein
Im Ruiter Tal 4/1				Anzahl: 2 WE / Gebäude			Grenzwert: 66	/ 56 dB(A)								
A	S	59+589	MI	EG	40,7	42,1	-	-	nein	40,4	41,9	-	-	0,3	0,2	nein
				1.OG	40,9	42,4	-	-	nein	40,5	42,0	-	-	0,4	0,4	nein
				2.OG	41,5	43,0	-	-	nein	40,8	42,2	-	-	0,7	0,8	nein

Fassade	Richtung	Stationier. [km]	Nutzung	Geschoß	Bestand ohne Lärmschutz LrT [dB(A)]	Bestand ohne Lärmschutz LrN [dB(A)]	Überschreitung IGW Tag [dB(A)]	Überschreitung IGW Nacht [dB(A)]	Förder-berechtigung ohne LS	Bestand mit Lärmschutz LrT [dB(A)]	Bestand mit Lärmschutz LrN [dB(A)]	Überschreitung IGW Tag [dB(A)]	Überschreitung IGW Nacht [dB(A)]	Minderung zu Bestand Tag [dB(A)]	Minderung zu Bestand Nacht [dB(A)]	Förder-berechtigung i.S.d. Richtl.
B	S	59+588	MI	EG	39,9	41,3	-	-	nein	39,7	41,2	-	-	0,2	0,1	nein
				1.OG	40,2	41,7	-	-	nein	39,9	41,3	-	-	0,3	0,4	nein
				2.OG	41,8	43,3	-	-	nein	40,4	41,9	-	-	1,4	1,4	nein
C	O	59+591		EG	39,4	40,9	-	-	nein	39,4	40,8	-	-	-	0,1	nein
				1.OG	39,5	40,9	-	-	nein	39,4	40,8	-	-	0,1	0,1	nein
				2.OG	40,0	41,4	-	-	nein	39,6	41,0	-	-	0,4	0,4	nein
D	N	59+599		EG	39,3	40,7	-	-	nein	39,2	40,7	-	-	0,1	-	nein
				1.OG	39,3	40,7	-	-	nein	39,3	40,7	-	-	-	-	nein
				2.OG	40,0	41,4	-	-	nein	39,5	40,9	-	-	0,5	0,5	nein
F	W	59+594		EG	54,6	56,0	-	-	nein	47,1	48,7	-	-	7,5	7,3	nein
				1.OG	54,9	56,4	-	0,4	ja	47,6	49,2	-	-	7,3	7,2	nein
				2.OG	55,3	56,7	-	0,7	ja	47,9	49,5	-	-	7,4	7,2	nein
Im Ruiter Tal 5				Anzahl: 2 WE / Gebäude			Grenzwert: 66	/ 56 dB(A)								
A	N	59+558	MI	1.OG	43,6	45,0	-	-	nein	42,1	43,5	-	-	1,5	1,5	nein
C	W	59+555		EG	55,5	57,0	-	1,0	ja	48,1	49,7	-	-	7,4	7,3	nein
				1.OG	56,1	57,6	-	1,6	ja	48,5	50,0	-	-	7,6	7,6	nein
D	S	59+551		EG	53,5	55,0	-	-	nein	46,2	47,8	-	-	7,3	7,2	nein
				1.OG	54,1	55,5	-	-	nein	46,6	48,2	-	-	7,5	7,3	nein
E	O	59+553		EG	42,2	43,6	-	-	nein	41,4	42,9	-	-	0,8	0,7	nein
				1.OG	43,3	44,7	-	-	nein	41,9	43,4	-	-	1,4	1,3	nein
Im Ruiter Tal 5/1				Anzahl: 2 WE / Gebäude			Grenzwert: 66	/ 56 dB(A)								
B	O	59+558	MI	1.OG	41,8	43,3	-	-	nein	41,2	42,7	-	-	0,6	0,6	nein
				2.OG	43,3	44,7	-	-	nein	41,8	43,3	-	-	1,5	1,4	nein
C	N			EG	41,8	43,2	-	-	nein	41,3	42,8	-	-	0,5	0,4	nein
				1.OG	42,4	43,8	-	-	nein	41,6	43,0	-	-	0,8	0,8	nein
				2.OG	43,4	44,8	-	-	nein	42,0	43,4	-	-	1,4	1,4	nein
D	O	59+560		EG	41,7	43,1	-	-	nein	41,1	42,6	-	-	0,6	0,5	nein
				1.OG	42,0	43,4	-	-	nein	41,1	42,5	-	-	0,9	0,9	nein
				2.OG	43,5	45,0	-	-	nein	41,7	43,1	-	-	1,8	1,9	nein
E	N	59+564		EG	48,1	49,6	-	-	nein	44,4	45,9	-	-	3,7	3,7	nein
				1.OG	48,8	50,3	-	-	nein	44,9	46,4	-	-	3,9	3,9	nein
				2.OG	49,6	51,1	-	-	nein	45,3	46,8	-	-	4,3	4,3	nein
F	W	59+561		EG	53,8	55,3	-	-	nein	47,3	48,9	-	-	6,5	6,4	nein
				1.OG	54,3	55,8	-	-	nein	47,8	49,3	-	-	6,5	6,5	nein
				2.OG	54,8	56,3	-	0,3	ja	48,2	49,8	-	-	6,6	6,5	nein
G	S	59+558		EG	55,0	56,4	-	0,4	ja	47,9	49,5	-	-	7,1	6,9	nein
				1.OG	55,5	56,9	-	0,9	ja	48,3	49,8	-	-	7,2	7,1	nein
				2.OG	56,0	57,5	-	1,5	ja	48,7	50,3	-	-	7,3	7,2	nein

Fassade	Richtung	Stationier. [km]	Nutzung	Geschoß	Bestand ohne Lärmschutz LrT [dB(A)]	Bestand ohne Lärmschutz LrN [dB(A)]	Überschreitung IGW Tag [dB(A)]	Überschreitung IGW Nacht [dB(A)]	Förderberechtigung ohne LS	Bestand mit Lärmschutz LrT [dB(A)]	Bestand mit Lärmschutz LrN [dB(A)]	Überschreitung IGW Tag [dB(A)]	Überschreitung IGW Nacht [dB(A)]	Minderung zu Bestand Tag [dB(A)]	Minderung zu Bestand Nacht [dB(A)]	Förderberechtigung i.S.d. Richtl.
Im Ruiter Tal 6				Anzahl: 2 WE / Gebäude			Grenzwert: 66	/ 56 dB(A)								
A	N	59+626	MI	EG	52,9	54,3	-	-	nein	45,1	46,6	-	-	7,8	7,7	nein
				1.OG	53,1	54,5	-	-	nein	45,4	47,0	-	-	7,7	7,5	nein
				2.OG	53,4	54,9	-	-	nein	45,7	47,3	-	-	7,7	7,6	nein
B	NW			EG	53,7	55,1	-	-	nein	46,1	47,6	-	-	7,6	7,5	nein
				1.OG	54,0	55,5	-	-	nein	46,5	48,1	-	-	7,5	7,4	nein
				2.OG	54,4	55,8	-	-	nein	46,8	48,4	-	-	7,6	7,4	nein
C	W	59+621		EG	54,8	56,3	-	0,3	ja	47,1	48,6	-	-	7,7	7,7	nein
				1.OG	55,2	56,6	-	0,6	ja	47,6	49,2	-	-	7,6	7,4	nein
				2.OG	55,5	57,0	-	1,0	ja	48,0	49,6	-	-	7,5	7,4	nein
D	S	59+618		EG	50,6	52,1	-	-	nein	44,1	45,6	-	-	6,5	6,5	nein
				1.OG	50,9	52,3	-	-	nein	44,1	45,7	-	-	6,8	6,6	nein
				2.OG	51,4	52,8	-	-	nein	44,6	46,2	-	-	6,8	6,6	nein
E	O	59+619		EG	39,0	40,4	-	-	nein	38,7	40,1	-	-	0,3	0,3	nein
				1.OG	39,2	40,6	-	-	nein	38,7	40,2	-	-	0,5	0,4	nein
				2.OG	39,5	40,9	-	-	nein	38,9	40,3	-	-	0,6	0,6	nein
F	S	59+620		EG	44,4	45,8	-	-	nein	39,6	41,1	-	-	4,8	4,7	nein
				1.OG	44,7	46,2	-	-	nein	39,8	41,3	-	-	4,9	4,9	nein
				2.OG	46,3	47,8	-	-	nein	40,7	42,2	-	-	5,6	5,6	nein
G	O			1.OG	39,1	40,5	-	-	nein	38,6	40,1	-	-	0,5	0,4	nein
				2.OG	39,4	40,8	-	-	nein	38,7	40,2	-	-	0,7	0,6	nein
H	N	59+622		1.OG	50,1	51,5	-	-	nein	43,7	45,3	-	-	6,4	6,2	nein
				2.OG	50,3	51,8	-	-	nein	44,0	45,5	-	-	6,3	6,3	nein
I				EG	45,0	46,5	-	-	nein	42,3	43,8	-	-	2,7	2,7	nein
				1.OG	45,1	46,6	-	-	nein	42,3	43,8	-	-	2,8	2,8	nein
				2.OG	45,6	47,1	-	-	nein	42,5	44,0	-	-	3,1	3,1	nein
J	O	59+624		EG	39,1	40,5	-	-	nein	38,7	40,1	-	-	0,4	0,4	nein
				1.OG	39,2	40,7	-	-	nein	38,7	40,1	-	-	0,5	0,6	nein
				2.OG	39,6	41,1	-	-	nein	38,8	40,2	-	-	0,8	0,9	nein
Im Ruiter Tal 15				Anzahl: 2 WE / Gebäude			Grenzwert: 66	/ 56 dB(A)								
A	N	59+635	MI	1.OG	53,6	55,0	-	-	nein	45,1	46,7	-	-	8,5	8,3	nein
				2.OG	53,9	55,4	-	-	nein	45,9	47,5	-	-	8,0	7,9	nein
B				EG	52,1	53,6	-	-	nein	43,9	45,5	-	-	8,2	8,1	nein
				1.OG	53,4	54,9	-	-	nein	45,7	47,3	-	-	7,7	7,6	nein
				2.OG	53,8	55,2	-	-	nein	46,0	47,6	-	-	7,8	7,6	nein
C	W			EG	54,9	56,3	-	0,3	ja	47,0	48,5	-	-	7,9	7,8	nein
				1.OG	54,8	56,3	-	0,3	ja	47,3	48,9	-	-	7,5	7,4	nein
				2.OG	55,2	56,6	-	0,6	ja	47,7	49,2	-	-	7,5	7,4	nein
D	N			EG	55,2	56,6	-	0,6	ja	47,2	48,7	-	-	8,0	7,9	nein
				1.OG	55,6	57,0	-	1,0	ja	47,5	49,1	-	-	8,1	7,9	nein

Fassade	Richtung	Stationier. [km]	Nutzung	Geschoß	Bestand ohne Lärmschutz LrT [dB(A)]	Bestand ohne Lärmschutz LrN [dB(A)]	Überschreitung IGW Tag [dB(A)]	Überschreitung IGW Nacht [dB(A)]	Förder-berechtigung ohne LS	Bestand mit Lärmschutz LrT [dB(A)]	Bestand mit Lärmschutz LrN [dB(A)]	Überschreitung IGW Tag [dB(A)]	Überschreitung IGW Nacht [dB(A)]	Minderung zu Bestand Tag [dB(A)]	Minderung zu Bestand Nacht [dB(A)]	Förder-berechtigung i.S.d. Richtl.
D	N	59+635	MI	2.OG	56,1	57,5	-	1,5	ja	47,8	49,4	-	-	8,3	8,1	nein
E	W	59+632		EG	54,9	56,4	-	0,4	ja	47,4	49,0	-	-	7,5	7,4	nein
				1.OG	54,6	56,0	-	-	nein	47,5	49,1	-	-	7,1	6,9	nein
				2.OG	55,1	56,6	-	0,6	ja	48,0	49,6	-	-	7,1	7,0	nein
F	S	59+629		EG	51,4	52,9	-	-	nein	45,1	46,6	-	-	6,3	6,3	nein
				1.OG	50,6	52,1	-	-	nein	45,2	46,7	-	-	5,4	5,4	nein
				2.OG	52,0	53,4	-	-	nein	46,0	47,5	-	-	6,0	5,9	nein
G				EG	47,5	49,0	-	-	nein	42,7	44,3	-	-	4,8	4,7	nein
				1.OG	50,5	51,9	-	-	nein	44,9	46,4	-	-	5,6	5,5	nein
				2.OG	51,7	53,2	-	-	nein	45,8	47,4	-	-	5,9	5,8	nein
H	O	59+634		EG	41,2	42,6	-	-	nein	40,0	41,5	-	-	1,2	1,1	nein
				1.OG	43,8	45,2	-	-	nein	41,3	42,7	-	-	2,5	2,5	nein
				2.OG	47,3	48,7	-	-	nein	42,3	43,8	-	-	5,0	4,9	nein
Im Ruiter Tal 17/1				Anzahl: 2 WE / Gebäude			Grenzwert: 66	/ 56 dB(A)								
A	SO	59+654	MI	1.OG	49,2	50,7	-	-	nein	42,9	44,5	-	-	6,3	6,2	nein
B	NO	59+657		EG	39,9	41,4	-	-	nein	39,7	41,1	-	-	0,2	0,3	nein
				1.OG	41,9	43,3	-	-	nein	39,8	41,3	-	-	2,1	2,0	nein
C		59+660		1.OG	40,1	41,5	-	-	nein	39,8	41,3	-	-	0,3	0,2	nein
D	NW			1.OG	53,9	55,3	-	-	nein	44,7	46,3	-	-	9,2	9,0	nein
E				EG	55,1	56,5	-	0,5	ja	46,3	47,9	-	-	8,8	8,6	nein
				1.OG	54,5	56,0	-	-	nein	45,5	47,1	-	-	9,0	8,9	nein
F	SW	59+657		EG	54,6	56,0	-	-	nein	46,8	48,4	-	-	7,8	7,6	nein
				1.OG	55,4	56,8	-	0,8	ja	47,5	49,0	-	-	7,9	7,8	nein
G	SO	59+653		EG	46,8	48,3	-	-	nein	42,3	43,8	-	-	4,5	4,5	nein
				1.OG	49,1	50,5	-	-	nein	43,8	45,3	-	-	5,3	5,2	nein
H		59+654		EG	48,0	49,5	-	-	nein	42,7	44,2	-	-	5,3	5,3	nein
				1.OG	49,0	50,5	-	-	nein	43,0	44,5	-	-	6,0	6,0	nein
Im Ruiter Tal 19				Anzahl: 2 WE / Gebäude			Grenzwert: 66	/ 56 dB(A)								
A	SW	59+673	MI	1.OG	55,8	57,2	-	1,2	ja	47,2	48,8	-	-	8,6	8,4	nein
				2.OG	56,3	57,7	-	1,7	ja	47,5	49,1	-	-	8,8	8,6	nein
B		59+671		1.OG	55,5	57,0	-	1,0	ja	46,8	48,3	-	-	8,7	8,7	nein
				2.OG	55,9	57,3	-	1,3	ja	47,0	48,6	-	-	8,9	8,7	nein
C	SO	59+669		EG	49,4	50,8	-	-	nein	42,5	44,0	-	-	6,9	6,8	nein
				1.OG	50,2	51,6	-	-	nein	43,1	44,6	-	-	7,1	7,0	nein
				2.OG	49,2	50,7	-	-	nein	44,2	45,7	-	-	5,0	5,0	nein
D	NO	59+673		EG	40,1	41,6	-	-	nein	39,6	41,0	-	-	0,5	0,6	nein
				1.OG	40,6	42,0	-	-	nein	39,7	41,1	-	-	0,9	0,9	nein
				2.OG	41,1	42,5	-	-	nein	39,8	41,2	-	-	1,3	1,3	nein
E	NW	59+676		EG	52,9	54,3	-	-	nein	44,8	46,3	-	-	8,1	8,0	nein
				1.OG	53,6	55,0	-	-	nein	45,1	46,6	-	-	8,5	8,4	nein

Fassade	Richtung	Stationier. [km]	Nutzung	Geschoß	Bestand ohne Lärmschutz LrT [dB(A)]	Bestand ohne Lärmschutz LrN [dB(A)]	Überschreitung IGW Tag [dB(A)]	Überschreitung IGW Nacht [dB(A)]	Förder-berechtigung ohne LS	Bestand mit Lärmschutz LrT [dB(A)]	Bestand mit Lärmschutz LrN [dB(A)]	Überschreitung IGW Tag [dB(A)]	Überschreitung IGW Nacht [dB(A)]	Minderung zu Bestand Tag [dB(A)]	Minderung zu Bestand Nacht [dB(A)]	Förder-berechtigung i.S.d. Richtl.
E	NW	59+676	MI	2.OG	54,4	55,8	-	-	nein	45,7	47,3	-	-	8,7	8,5	nein
F	SW	59+673		EG	55,1	56,6	-	0,6	ja	46,7	48,3	-	-	8,4	8,3	nein
				1.OG	55,8	57,3	-	1,3	ja	47,3	48,8	-	-	8,5	8,5	nein
				2.OG	56,3	57,7	-	1,7	ja	47,5	49,1	-	-	8,8	8,6	nein
Im Ruiter Tal 21				Anzahl: 2 WE / Gebäude			Grenzwert: 66	/ 56 dB(A)								
B	SW	59+687	MI	EG	55,8	57,2	-	1,2	ja	47,5	49,1	-	-	8,3	8,1	nein
				1.OG	56,6	58,0	-	2,0	ja	48,0	49,6	-	-	8,6	8,4	nein
				2.OG	57,1	58,5	-	2,5	ja	48,4	49,9	-	-	8,7	8,6	nein
C	SO	59+684		EG	47,8	49,3	-	-	nein	43,5	45,0	-	-	4,3	4,3	nein
				1.OG	48,7	50,1	-	-	nein	44,0	45,5	-	-	4,7	4,6	nein
				2.OG	49,5	51,0	-	-	nein	44,7	46,3	-	-	4,8	4,7	nein
D	NO	59+687		EG	40,4	41,9	-	-	nein	39,8	41,2	-	-	0,6	0,7	nein
				1.OG	40,5	41,9	-	-	nein	39,8	41,3	-	-	0,7	0,6	nein
				2.OG	40,8	42,2	-	-	nein	39,9	41,4	-	-	0,9	0,8	nein
Im Ruiter Tal 23				Anzahl: 2 WE / Gebäude			Grenzwert: 66	/ 56 dB(A)								
B	NO	59+696	MI	EG	40,4	41,8	-	-	nein	39,8	41,2	-	-	0,6	0,6	nein
				1.OG	40,6	42,0	-	-	nein	39,9	41,3	-	-	0,7	0,7	nein
				2.OG	40,8	42,3	-	-	nein	40,0	41,5	-	-	0,8	0,8	nein
C	NW	59+699		EG	55,3	56,7	-	0,7	ja	45,8	47,4	-	-	9,5	9,3	nein
				1.OG	56,0	57,4	-	1,4	ja	46,5	48,0	-	-	9,5	9,4	nein
				2.OG	56,4	57,8	-	1,8	ja	46,7	48,2	-	-	9,7	9,6	nein
D	SW	59+696		EG	56,1	57,5	-	1,5	ja	47,7	49,2	-	-	8,4	8,3	nein
				1.OG	56,8	58,3	-	2,3	ja	48,2	49,8	-	-	8,6	8,5	nein
				2.OG	57,3	58,8	-	2,8	ja	48,6	50,1	-	-	8,7	8,7	nein
Im Schußrain 10				Anzahl: 2 WE / Gebäude			Grenzwert: 64	/ 54 dB(A)								
A	SW	0+000	WA	EG	39,1	39,8	-	-	nein	39,1	39,8	-	-	-	-	nein
				1.OG	41,3	42,1	-	-	nein	41,3	42,1	-	-	-	-	nein
				2.OG	42,0	42,8	-	-	nein	42,0	42,8	-	-	-	-	nein
B	SO			EG	45,5	46,3	-	-	nein	45,5	46,3	-	-	-	-	nein
				1.OG	47,3	48,2	-	-	nein	47,3	48,2	-	-	-	-	nein
				2.OG	47,4	48,3	-	-	nein	47,4	48,3	-	-	-	-	nein
C	NO			EG	52,0	52,8	-	-	nein	52,0	52,8	-	-	-	-	nein
				1.OG	52,7	53,6	-	-	nein	52,7	53,6	-	-	-	-	nein
				2.OG	53,2	54,1	-	0,1	ja	53,2	54,1	-	0,1	-	-	ja
D				EG	52,1	52,9	-	-	nein	52,1	52,9	-	-	-	-	nein
				1.OG	52,9	53,8	-	-	nein	52,9	53,8	-	-	-	-	nein
				2.OG	53,4	54,3	-	0,3	ja	53,4	54,3	-	0,3	-	-	ja
E	NW			EG	51,1	51,9	-	-	nein	51,1	51,9	-	-	-	-	nein
				1.OG	52,0	52,8	-	-	nein	52,0	52,8	-	-	-	-	nein

Fassade	Richtung	Stationier. [km]	Nutzung	Geschoß	Bestand ohne Lärmschutz LrT [dB(A)]	Bestand ohne Lärmschutz LrN [dB(A)]	Überschreitung IGW Tag [dB(A)]	Überschreitung IGW Nacht [dB(A)]	Förderberechtigung ohne LS	Bestand mit Lärmschutz LrT [dB(A)]	Bestand mit Lärmschutz LrN [dB(A)]	Überschreitung IGW Tag [dB(A)]	Überschreitung IGW Nacht [dB(A)]	Minderung zu Bestand Tag [dB(A)]	Minderung zu Bestand Nacht [dB(A)]	Förderberechtigung i.S.d. Richtl.
E	NW	0+000	WA	2.OG	52,7	53,6	-	-	nein	52,7	53,6	-	-	-	-	nein
Im Schußrain 14				Anzahl: 2 WE / Gebäude			Grenzwert: 64	/ 54 dB(A)								
A	SW	0+000	WA	EG	41,9	42,8	-	-	nein	41,9	42,8	-	-	-	-	nein
				1.OG	43,9	44,8	-	-	nein	43,9	44,8	-	-	-	-	nein
				2.OG	44,7	45,6	-	-	nein	44,7	45,6	-	-	-	-	nein
B				EG	42,8	43,7	-	-	nein	42,8	43,7	-	-	-	-	nein
				1.OG	44,3	45,2	-	-	nein	44,3	45,2	-	-	-	-	nein
				2.OG	44,7	45,7	-	-	nein	44,7	45,7	-	-	-	-	nein
C				EG	42,3	43,2	-	-	nein	42,3	43,2	-	-	-	-	nein
				1.OG	42,6	43,6	-	-	nein	42,6	43,6	-	-	-	-	nein
				2.OG	43,1	44,0	-	-	nein	43,1	44,0	-	-	-	-	nein
D	SO			EG	46,6	47,5	-	-	nein	46,6	47,5	-	-	-	-	nein
				1.OG	47,2	48,0	-	-	nein	47,2	48,0	-	-	-	-	nein
				2.OG	47,7	48,6	-	-	nein	47,7	48,6	-	-	-	-	nein
E	NO			EG	46,0	46,9	-	-	nein	46,0	46,9	-	-	-	-	nein
				1.OG	46,6	47,5	-	-	nein	46,6	47,5	-	-	-	-	nein
				2.OG	47,2	48,1	-	-	nein	47,2	48,1	-	-	-	-	nein
F	SO			EG	44,9	45,9	-	-	nein	44,9	45,9	-	-	-	-	nein
				1.OG	44,9	45,9	-	-	nein	44,9	45,9	-	-	-	-	nein
				2.OG	45,2	46,2	-	-	nein	45,2	46,2	-	-	-	-	nein
G				EG	47,2	48,1	-	-	nein	47,2	48,1	-	-	-	-	nein
				1.OG	47,6	48,5	-	-	nein	47,6	48,5	-	-	-	-	nein
				2.OG	47,8	48,6	-	-	nein	47,8	48,6	-	-	-	-	nein
H	NO			EG	53,4	54,3	-	0,3	ja	53,4	54,3	-	0,3	-	-	ja
				1.OG	54,1	55,0	-	1,0	ja	54,1	55,0	-	1,0	-	-	ja
				2.OG	54,5	55,5	-	1,5	ja	54,5	55,5	-	1,5	-	-	ja
I	NW			EG	54,2	55,1	-	1,1	ja	54,2	55,1	-	1,1	-	-	ja
				1.OG	55,2	56,2	-	2,2	ja	55,2	56,2	-	2,2	-	-	ja
				2.OG	55,8	56,7	-	2,7	ja	55,8	56,7	-	2,7	-	-	ja
J	NO			EG	54,1	55,1	-	1,1	ja	54,1	55,1	-	1,1	-	-	ja
				1.OG	54,9	55,8	-	1,8	ja	54,9	55,8	-	1,8	-	-	ja
				2.OG	55,4	56,4	-	2,4	ja	55,4	56,4	-	2,4	-	-	ja
K	N			EG	51,2	52,1	-	-	nein	51,2	52,1	-	-	-	-	nein
				1.OG	52,3	53,2	-	-	nein	52,3	53,2	-	-	-	-	nein
				2.OG	52,9	53,9	-	-	nein	52,9	53,9	-	-	-	-	nein
Im Schußrain 16				Anzahl: 2 WE / Gebäude			Grenzwert: 64	/ 54 dB(A)								
A	SO	0+000	WA	EG	46,2	47,1	-	-	nein	46,2	47,1	-	-	-	-	nein
				1.OG	47,1	47,9	-	-	nein	47,1	47,9	-	-	-	-	nein
				2.OG	48,0	48,9	-	-	nein	48,0	48,9	-	-	-	-	nein
B	NO			EG	53,9	54,8	-	0,8	ja	53,9	54,8	-	0,8	-	-	ja

Fassade	Richtung	Stationier. [km]	Nutzung	Geschoß	Bestand ohne Lärmschutz LrT [dB(A)]	Bestand ohne Lärmschutz LrN [dB(A)]	Überschreitung IGW Tag [dB(A)]	Überschreitung IGW Nacht [dB(A)]	Förder-berechtigung ohne LS	Bestand mit Lärmschutz LrT [dB(A)]	Bestand mit Lärmschutz LrN [dB(A)]	Überschreitung IGW Tag [dB(A)]	Überschreitung IGW Nacht [dB(A)]	Minderung zu Bestand Tag [dB(A)]	Minderung zu Bestand Nacht [dB(A)]	Förder-berechtigung i.S.d. Richtl.
B	NO	0+000	WA	1.OG	54,6	55,6	-	1,6	ja	54,6	55,6	-	1,6	-	-	ja
				2.OG	55,1	56,1	-	2,1	ja	55,1	56,1	-	2,1	-	-	ja
C				EG	53,5	54,4	-	0,4	ja	53,5	54,4	-	0,4	-	-	ja
				1.OG	54,3	55,3	-	1,3	ja	54,3	55,3	-	1,3	-	-	ja
				2.OG	55,0	55,9	-	1,9	ja	55,0	55,9	-	1,9	-	-	ja
D	NW			EG	51,6	52,6	-	-	nein	51,6	52,6	-	-	-	-	nein
				1.OG	52,8	53,8	-	-	nein	52,8	53,8	-	-	-	-	nein
				2.OG	53,8	54,8	-	0,8	ja	53,8	54,8	-	0,8	-	-	ja
E				EG	50,0	51,0	-	-	nein	50,0	51,0	-	-	-	-	nein
				1.OG	51,6	52,5	-	-	nein	51,6	52,5	-	-	-	-	nein
				2.OG	52,9	53,8	-	-	nein	52,9	53,8	-	-	-	-	nein
F				EG	45,7	46,7	-	-	nein	45,7	46,7	-	-	-	-	nein
				1.OG	49,0	50,0	-	-	nein	49,0	50,0	-	-	-	-	nein
				2.OG	50,7	51,7	-	-	nein	50,7	51,7	-	-	-	-	nein
G	SW			EG	42,1	43,1	-	-	nein	42,1	43,1	-	-	-	-	nein
				1.OG	43,7	44,7	-	-	nein	43,7	44,7	-	-	-	-	nein
				2.OG	42,9	43,9	-	-	nein	42,9	43,9	-	-	-	-	nein
H	SO			EG	39,4	40,3	-	-	nein	39,4	40,3	-	-	-	-	nein
				1.OG	40,5	41,4	-	-	nein	40,5	41,4	-	-	-	-	nein
				2.OG	42,0	42,9	-	-	nein	42,0	42,9	-	-	-	-	nein
I	SW			EG	39,3	40,1	-	-	nein	39,3	40,1	-	-	-	-	nein
				1.OG	40,3	41,1	-	-	nein	40,3	41,1	-	-	-	-	nein
				2.OG	42,0	42,9	-	-	nein	42,0	42,9	-	-	-	-	nein
Im Schußrain 18				Anzahl: 2 WE / Gebäude			Grenzwert: 64	/ 54 dB(A)								
A	SO	0+000	WA	EG	39,8	40,8	-	-	nein	39,8	40,8	-	-	-	-	nein
				1.OG	42,1	43,0	-	-	nein	42,1	43,0	-	-	-	-	nein
				2.OG	44,0	44,9	-	-	nein	44,0	44,9	-	-	-	-	nein
B	SW			EG	38,8	39,8	-	-	nein	38,8	39,8	-	-	-	-	nein
				1.OG	41,9	42,7	-	-	nein	41,9	42,7	-	-	-	-	nein
				2.OG	43,1	44,0	-	-	nein	43,1	44,0	-	-	-	-	nein
C	SO			EG	46,7	47,5	-	-	nein	46,7	47,5	-	-	-	-	nein
				1.OG	48,2	49,1	-	-	nein	48,2	49,1	-	-	-	-	nein
				2.OG	49,3	50,1	-	-	nein	49,3	50,1	-	-	-	-	nein
D	NO			EG	53,6	54,6	-	0,6	ja	53,6	54,6	-	0,6	-	-	ja
				1.OG	54,8	55,8	-	1,8	ja	54,8	55,8	-	1,8	-	-	ja
				2.OG	55,5	56,4	-	2,4	ja	55,5	56,4	-	2,4	-	-	ja
E	NW			EG	54,0	55,0	-	1,0	ja	54,0	55,0	-	1,0	-	-	ja
				1.OG	56,0	57,0	-	3,0	ja	56,0	57,0	-	3,0	-	-	ja
				2.OG	56,6	57,6	-	3,6	ja	56,6	57,6	-	3,6	-	-	ja
F	O			EG	54,1	55,1	-	1,1	ja	54,1	55,1	-	1,1	-	-	ja
				1.OG	55,5	56,5	-	2,5	ja	55,5	56,5	-	2,5	-	-	ja

Fassade	Richtung	Stationier. [km]	Nutzung	Geschoß	Bestand ohne Lärmschutz LrT [dB(A)]	Bestand ohne Lärmschutz LrN [dB(A)]	Überschreitung IGW Tag [dB(A)]	Überschreitung IGW Nacht [dB(A)]	Förder-berechtigung ohne LS	Bestand mit Lärmschutz LrT [dB(A)]	Bestand mit Lärmschutz LrN [dB(A)]	Überschreitung IGW Tag [dB(A)]	Überschreitung IGW Nacht [dB(A)]	Minderung zu Bestand Tag [dB(A)]	Minderung zu Bestand Nacht [dB(A)]	Förder-berechtigung i.S.d. Richtl.
F	O	0+000	WA	2.OG	56,4	57,3	-	3,3	ja	56,4	57,3	-	3,3	-	-	ja
G	N			EG	51,0	52,0	-	-	nein	51,0	52,0	-	-	-	-	nein
				1.OG	52,8	53,8	-	-	nein	52,8	53,8	-	-	-	-	nein
				2.OG	54,3	55,3	-	1,3	ja	54,3	55,3	-	1,3	-	-	ja
H	W			EG	39,6	40,5	-	-	nein	39,6	40,5	-	-	-	-	nein
				1.OG	41,7	42,7	-	-	nein	41,7	42,7	-	-	-	-	nein
				2.OG	43,3	44,3	-	-	nein	43,3	44,3	-	-	-	-	nein
Im Schußrain 20				Anzahl: 2 WE / Gebäude			Grenzwert: 64	/ 54 dB(A)								
A	W	0+000	WA	1.UG	43,5	44,4	-	-	nein	43,5	44,4	-	-	-	-	nein
				EG	45,3	46,3	-	-	nein	45,3	46,3	-	-	-	-	nein
B	SO			2.UG	45,8	46,6	-	-	nein	45,8	46,6	-	-	-	-	nein
				1.UG	49,2	50,1	-	-	nein	49,2	50,1	-	-	-	-	nein
				EG	50,5	51,4	-	-	nein	50,5	51,4	-	-	-	-	nein
C	NO			2.UG	54,1	55,1	-	1,1	ja	54,1	55,1	-	1,1	-	-	ja
				1.UG	55,1	56,0	-	2,0	ja	55,1	56,0	-	2,0	-	-	ja
				EG	55,6	56,6	-	2,6	ja	55,6	56,6	-	2,6	-	-	ja
D	NW			2.UG	53,4	54,4	-	0,4	ja	53,4	54,4	-	0,4	-	-	ja
				1.UG	53,8	54,8	-	0,8	ja	53,8	54,8	-	0,8	-	-	ja
				EG	54,2	55,2	-	1,2	ja	54,2	55,2	-	1,2	-	-	ja
In den Holderäckern 2				Anzahl: 2 WE / Gebäude			Grenzwert: 66	/ 56 dB(A)								
A	SO	61+489	MI	2.OG	54,1	55,6	-	-	nein	54,1	55,6	-	-	-	-	nein
B	NO	61+506		EG	42,4	43,9	-	-	nein	42,4	43,9	-	-	-	-	nein
				1.OG	45,1	46,6	-	-	nein	45,1	46,6	-	-	-	-	nein
				2.OG	47,2	48,8	-	-	nein	47,2	48,8	-	-	-	-	nein
C	NW	61+512		EG	52,6	54,2	-	-	nein	52,6	54,2	-	-	-	-	nein
				1.OG	53,0	54,6	-	-	nein	53,0	54,6	-	-	-	-	nein
				2.OG	53,0	54,5	-	-	nein	53,0	54,5	-	-	-	-	nein
D	SW	61+509		EG	55,3	56,9	-	0,9	ja	55,3	56,9	-	0,9	-	-	ja
				1.OG	55,5	57,1	-	1,1	ja	55,5	57,1	-	1,1	-	-	ja
				2.OG	55,7	57,2	-	1,2	ja	55,7	57,2	-	1,2	-	-	ja
In den Holderäckern 2/1				Anzahl: 2 WE / Gebäude			Grenzwert: 66	/ 56 dB(A)								
B	SW	61+484	MI	EG	55,2	56,7	-	0,7	ja	55,2	56,7	-	0,7	-	-	ja
				1.OG	55,4	57,0	-	1,0	ja	55,4	57,0	-	1,0	-	-	ja
D	NO	61+481		EG	42,0	43,5	-	-	nein	42,0	43,5	-	-	-	-	nein
				1.OG	45,2	46,8	-	-	nein	45,2	46,8	-	-	-	-	nein
In den Holderäckern 6				Anzahl: 2 WE / Gebäude			Grenzwert: 64	/ 54 dB(A)								
A	SO	61+351	WA	EG	51,3	52,9	-	-	nein	51,3	52,9	-	-	-	-	nein
				1.OG	52,0	53,5	-	-	nein	52,0	53,5	-	-	-	-	nein
B	NO			EG	45,4	46,9	-	-	nein	45,4	46,9	-	-	-	-	nein

Fassade	Richtung	Stationier. [km]	Nutzung	Geschoß	Bestand ohne Lärmschutz LrT [dB(A)]	Bestand ohne Lärmschutz LrN [dB(A)]	Überschreitung IGW Tag [dB(A)]	Überschreitung IGW Nacht [dB(A)]	Förder-berechtigung ohne LS	Bestand mit Lärmschutz LrT [dB(A)]	Bestand mit Lärmschutz LrN [dB(A)]	Überschreitung IGW Tag [dB(A)]	Überschreitung IGW Nacht [dB(A)]	Minderung zu Bestand Tag [dB(A)]	Minderung zu Bestand Nacht [dB(A)]	Förder-berechtigung i.S.d. Richtl.
B	NO	61+351	WA	1.OG	47,1	48,7	-	-	nein	47,1	48,7	-	-	-	-	nein
C	NW	61+359		EG	49,9	51,5	-	-	nein	49,9	51,5	-	-	-	-	nein
				1.OG	51,0	52,6	-	-	nein	51,0	52,6	-	-	-	-	nein
D	SW	61+358		EG	52,3	53,8	-	-	nein	52,3	53,8	-	-	-	-	nein
				1.OG	53,2	54,8	-	0,8	ja	53,2	54,8	-	0,8	-	-	ja
In den Holderäckern 8				Anzahl: 2 WE / Gebäude			Grenzwert: 64	/ 54 dB(A)								
A	NO	61+337	WA	EG	42,1	43,7	-	-	nein	42,1	43,7	-	-	-	-	nein
				1.OG	46,7	48,3	-	-	nein	46,7	48,3	-	-	-	-	nein
B	NW	61+345		EG	48,3	49,8	-	-	nein	48,3	49,8	-	-	-	-	nein
				1.OG	49,8	51,3	-	-	nein	49,8	51,3	-	-	-	-	nein
C	SW	61+347		EG	49,6	51,2	-	-	nein	49,6	51,2	-	-	-	-	nein
				1.OG	52,8	54,4	-	0,4	ja	52,8	54,4	-	0,4	-	-	ja
D		61+342		EG	50,8	52,4	-	-	nein	50,8	52,4	-	-	-	-	nein
				1.OG	52,6	54,2	-	0,2	ja	52,6	54,2	-	0,2	-	-	ja
E	SO	61+336		EG	52,7	54,2	-	0,2	ja	52,7	54,2	-	0,2	-	-	ja
				1.OG	52,4	54,0	-	-	nein	52,4	54,0	-	-	-	-	nein
In den Holderäckern 12				Anzahl: 2 WE / Gebäude			Grenzwert: 64	/ 54 dB(A)								
A	SW	61+318	WA	1.OG	52,1	53,6	-	-	nein	52,1	53,6	-	-	-	-	nein
				2.OG	53,6	55,2	-	1,2	ja	53,6	55,2	-	1,2	-	-	ja
B	W	61+315		1.OG	51,3	52,8	-	-	nein	51,3	52,8	-	-	-	-	nein
				2.OG	53,0	54,5	-	0,5	ja	53,0	54,5	-	0,5	-	-	ja
C	SW			EG	48,0	49,6	-	-	nein	48,0	49,6	-	-	-	-	nein
				1.OG	52,9	54,5	-	0,5	ja	52,9	54,5	-	0,5	-	-	ja
				2.OG	54,0	55,5	-	1,5	ja	54,0	55,5	-	1,5	-	-	ja
D	S	61+313		EG	48,7	50,2	-	-	nein	48,7	50,2	-	-	-	-	nein
				1.OG	52,9	54,4	-	0,4	ja	52,9	54,4	-	0,4	-	-	ja
				2.OG	53,5	55,1	-	1,1	ja	53,5	55,1	-	1,1	-	-	ja
E	SO	61+310		EG	49,1	50,7	-	-	nein	49,1	50,7	-	-	-	-	nein
				1.OG	52,0	53,6	-	-	nein	52,0	53,6	-	-	-	-	nein
				2.OG	52,9	54,5	-	0,5	ja	52,9	54,5	-	0,5	-	-	ja
F		61+305		EG	49,0	50,5	-	-	nein	49,0	50,5	-	-	-	-	nein
				1.OG	51,3	52,9	-	-	nein	51,3	52,9	-	-	-	-	nein
				2.OG	52,3	53,9	-	-	nein	52,3	53,9	-	-	-	-	nein
G	NO	61+307		EG	42,5	44,1	-	-	nein	42,5	44,1	-	-	-	-	nein
				1.OG	44,3	45,9	-	-	nein	44,3	45,9	-	-	-	-	nein
				2.OG	46,2	47,8	-	-	nein	46,2	47,8	-	-	-	-	nein
H	NW	61+316		EG	48,1	49,7	-	-	nein	48,1	49,7	-	-	-	-	nein
				1.OG	50,2	51,8	-	-	nein	50,2	51,8	-	-	-	-	nein
				2.OG	49,8	51,3	-	-	nein	49,8	51,3	-	-	-	-	nein

Fassade	Richtung	Stationier. [km]	Nutzung	Geschoß	Bestand ohne Lärmschutz LrT [dB(A)]	Bestand ohne Lärmschutz LrN [dB(A)]	Überschreitung IGW Tag [dB(A)]	Überschreitung IGW Nacht [dB(A)]	Förderberechtigung ohne LS	Bestand mit Lärmschutz LrT [dB(A)]	Bestand mit Lärmschutz LrN [dB(A)]	Überschreitung IGW Tag [dB(A)]	Überschreitung IGW Nacht [dB(A)]	Minderung zu Bestand Tag [dB(A)]	Minderung zu Bestand Nacht [dB(A)]	Förderberechtigung i.S.d. Richtl.
In den Holderäckern 20				Anzahl: 2 WE / Gebäude			Grenzwert: 64	/ 54 dB(A)								
A	SW	61+265	WA	EG	50,8	52,3	-	-	nein	50,8	52,3	-	-	-	-	nein
				1.OG	52,1	53,7	-	-	nein	52,1	53,7	-	-	-	-	nein
				2.OG	52,8	54,3	-	0,3	ja	52,8	54,3	-	0,3	-	-	ja
B	SO	61+260		EG	50,8	52,4	-	-	nein	50,8	52,4	-	-	-	-	nein
				1.OG	50,8	52,4	-	-	nein	50,8	52,4	-	-	-	-	nein
				2.OG	51,3	52,8	-	-	nein	51,3	52,8	-	-	-	-	nein
C	NO			EG	41,6	43,1	-	-	nein	41,6	43,1	-	-	-	-	nein
				1.OG	45,5	47,0	-	-	nein	45,5	47,0	-	-	-	-	nein
				2.OG	46,5	48,0	-	-	nein	46,5	48,0	-	-	-	-	nein
D	NW	61+265		EG	46,8	48,4	-	-	nein	46,8	48,4	-	-	-	-	nein
				1.OG	48,1	49,7	-	-	nein	48,1	49,7	-	-	-	-	nein
				2.OG	49,3	50,8	-	-	nein	49,3	50,8	-	-	-	-	nein
Jahnstraße 3				Anzahl: 2 WE / Gebäude			Grenzwert: 64	/ 54 dB(A)								
B	O	13+904	WA	EG	50,9	51,6	-	-	nein	50,9	51,6	-	-	-	-	nein
				1.OG	52,8	53,7	-	-	nein	52,8	53,7	-	-	-	-	nein
				2.OG	54,0	54,9	-	0,9	ja	54,0	54,9	-	0,9	-	-	ja
C	N	13+900		EG	50,8	51,6	-	-	nein	50,8	51,6	-	-	-	-	nein
				1.OG	52,9	53,8	-	-	nein	52,9	53,8	-	-	-	-	nein
				2.OG	54,4	55,3	-	1,3	ja	54,4	55,3	-	1,3	-	-	ja
D	W			EG	44,5	45,3	-	-	nein	44,5	45,3	-	-	-	-	nein
				1.OG	42,5	43,3	-	-	nein	42,5	43,3	-	-	-	-	nein
				2.OG	45,2	46,0	-	-	nein	45,2	46,0	-	-	-	-	nein
Jahnstraße 4				Anzahl: 2 WE / Gebäude			Grenzwert: 64	/ 54 dB(A)								
A	NO	13+905	WA	1.OG	66,7	67,7	2,7	13,7	ja	66,7	67,7	2,7	13,7	-	-	ja
B	NW	13+900		EG	61,0	61,9	-	7,9	ja	61,0	61,9	-	7,9	-	-	ja
				1.OG	63,4	64,3	-	10,3	ja	63,4	64,3	-	10,3	-	-	ja
C		13+901		EG	52,0	52,9	-	-	nein	52,0	52,9	-	-	-	-	nein
				1.OG	55,4	56,2	-	2,2	ja	55,4	56,2	-	2,2	-	-	ja
D	SW	13+902		EG	47,8	48,6	-	-	nein	47,8	48,6	-	-	-	-	nein
				1.OG	50,3	51,1	-	-	nein	50,3	51,1	-	-	-	-	nein
E	SO	13+904		EG	45,7	46,7	-	-	nein	45,7	46,7	-	-	-	-	nein
				1.OG	46,5	47,4	-	-	nein	46,5	47,4	-	-	-	-	nein
F	SW	13+908		EG	46,8	47,7	-	-	nein	46,8	47,7	-	-	-	-	nein
				1.OG	48,1	49,0	-	-	nein	48,1	49,0	-	-	-	-	nein
G	SO	13+912		EG	50,6	51,5	-	-	nein	50,6	51,5	-	-	-	-	nein
				1.OG	52,4	53,4	-	-	nein	52,4	53,4	-	-	-	-	nein
H	SW	13+913		EG	46,4	47,3	-	-	nein	46,4	47,3	-	-	-	-	nein
				1.OG	47,1	48,1	-	-	nein	47,1	48,1	-	-	-	-	nein

Fassade	Richtung	Stationier. [km]	Nutzung	Geschoß	Bestand ohne Lärmschutz LrT [dB(A)]	Bestand ohne Lärmschutz LrN [dB(A)]	Überschreitung IGW Tag [dB(A)]	Überschreitung IGW Nacht [dB(A)]	Förder-berechtigung ohne LS	Bestand mit Lärmschutz LrT [dB(A)]	Bestand mit Lärmschutz LrN [dB(A)]	Überschreitung IGW Tag [dB(A)]	Überschreitung IGW Nacht [dB(A)]	Minderung zu Bestand Tag [dB(A)]	Minderung zu Bestand Nacht [dB(A)]	Förder-berechtigung i.S.d. Richtl.
I	SO	13+914	WA	EG	56,3	57,3	-	3,3	ja	56,3	57,3	-	3,3	-	-	ja
				1.OG	58,8	59,8	-	5,8	ja	58,8	59,8	-	5,8	-	-	ja
J	NO	13+913		EG	60,2	61,2	-	7,2	ja	60,2	61,2	-	7,2	-	-	ja
				1.OG	62,3	63,3	-	9,3	ja	62,3	63,3	-	9,3	-	-	ja
K	SO	13+912		EG	59,6	60,5	-	6,5	ja	59,6	60,5	-	6,5	-	-	ja
				1.OG	61,4	62,4	-	8,4	ja	61,4	62,4	-	8,4	-	-	ja
L	NO	13+910		EG	63,3	64,3	-	10,3	ja	63,3	64,3	-	10,3	-	-	ja
				1.OG	66,2	67,2	2,2	13,2	ja	66,2	67,2	2,2	13,2	-	-	ja
Jahnstraße 4/1				Anzahl: 2 WE / Gebäude			Grenzwert: 64	/ 54 dB(A)								
B	NW	13+872	WA	EG	58,3	59,0	-	5,0	ja	58,3	59,0	-	5,0	-	-	ja
C	SW	13+874		EG	51,1	51,8	-	-	nein	51,1	51,8	-	-	-	-	nein
D		13+878		EG	50,9	51,7	-	-	nein	50,9	51,7	-	-	-	-	nein
E	NW	13+880		EG	51,0	51,8	-	-	nein	51,0	51,8	-	-	-	-	nein
F	SW	13+882		EG	52,5	53,3	-	-	nein	52,5	53,3	-	-	-	-	nein
G	SO	13+885		EG	66,8	67,8	2,8	13,8	ja	66,8	67,8	2,8	13,8	-	-	ja
H	NO	13+880		EG	73,8	74,8	9,8	20,8	ja	73,8	74,8	9,8	20,8	-	-	ja
Jahnstraße 5				Anzahl: 2 WE / Gebäude			Grenzwert: 64	/ 54 dB(A)								
A	SW	13+881	WA	EG	45,6	46,3	-	-	nein	45,6	46,3	-	-	-	-	nein
				1.OG	48,5	49,1	-	-	nein	48,5	49,1	-	-	-	-	nein
B	SO	13+887		EG	53,5	54,4	-	0,4	ja	53,5	54,4	-	0,4	-	-	ja
				1.OG	55,3	56,2	-	2,2	ja	55,3	56,2	-	2,2	-	-	ja
C	NO	13+886		EG	56,6	57,6	-	3,6	ja	56,6	57,6	-	3,6	-	-	ja
				1.OG	57,9	58,9	-	4,9	ja	57,9	58,9	-	4,9	-	-	ja
D	SO	13+885		EG	55,5	56,4	-	2,4	ja	55,5	56,4	-	2,4	-	-	ja
				1.OG	57,3	58,3	-	4,3	ja	57,3	58,3	-	4,3	-	-	ja
E	NO	13+882		EG	47,3	48,1	-	-	nein	47,3	48,1	-	-	-	-	nein
				1.OG	50,3	51,1	-	-	nein	50,3	51,1	-	-	-	-	nein
F	NW	13+880		EG	49,1	49,9	-	-	nein	49,1	49,9	-	-	-	-	nein
				1.OG	52,3	53,0	-	-	nein	52,3	53,0	-	-	-	-	nein
Jahnstraße 5/1				Anzahl: 2 WE / Gebäude			Grenzwert: 64	/ 54 dB(A)								
A	NO	13+883	WA	EG	59,7	60,7	-	6,7	ja	59,7	60,7	-	6,7	-	-	ja
				1.OG	61,6	62,6	-	8,6	ja	61,6	62,6	-	8,6	-	-	ja
				2.OG	63,1	64,0	-	10,0	ja	63,1	64,0	-	10,0	-	-	ja
B	NW	13+878		EG	54,6	55,4	-	1,4	ja	54,6	55,4	-	1,4	-	-	ja
				1.OG	57,9	58,7	-	4,7	ja	57,9	58,7	-	4,7	-	-	ja
				2.OG	59,8	60,7	-	6,7	ja	59,8	60,7	-	6,7	-	-	ja
C	SW	13+880		EG	46,8	47,6	-	-	nein	46,8	47,6	-	-	-	-	nein
				1.OG	48,0	48,4	-	-	nein	48,0	48,4	-	-	-	-	nein
				2.OG	50,5	51,0	-	-	nein	50,5	51,0	-	-	-	-	nein

Fassade	Richtung	Stationier. [km]	Nutzung	Geschoß	Bestand ohne Lärmschutz LrT [dB(A)]	Bestand ohne Lärmschutz LrN [dB(A)]	Überschreitung IGW Tag [dB(A)]	Überschreitung IGW Nacht [dB(A)]	Förder-berechtigung ohne LS	Bestand mit Lärmschutz LrT [dB(A)]	Bestand mit Lärmschutz LrN [dB(A)]	Überschreitung IGW Tag [dB(A)]	Überschreitung IGW Nacht [dB(A)]	Minderung zu Bestand Tag [dB(A)]	Minderung zu Bestand Nacht [dB(A)]	Förder-berechtigung i.S.d. Richtl.
D	SO	13+886	WA	EG	55,3	56,2	-	2,2	ja	55,3	56,2	-	2,2	-	-	ja
				1.OG	57,5	58,4	-	4,4	ja	57,5	58,4	-	4,4	-	-	ja
				2.OG	57,7	58,7	-	4,7	ja	57,7	58,7	-	4,7	-	-	ja
Jahnstraße 6				Anzahl: 2 WE / Gebäude			Grenzwert: 64	/ 54 dB(A)								
A	NW	13+852	WA	EG	66,7	67,7	2,7	13,7	ja	66,7	67,7	2,7	13,7	-	-	ja
				1.OG	69,2	70,2	5,2	16,2	ja	69,2	70,2	5,2	16,2	-	-	ja
				2.OG	70,0	70,9	6,0	16,9	ja	70,0	70,9	6,0	16,9	-	-	ja
B	SW	13+855		EG	50,2	50,9	-	-	nein	50,2	50,9	-	-	-	-	nein
				1.OG	51,7	52,4	-	-	nein	51,7	52,4	-	-	-	-	nein
				2.OG	53,5	54,1	-	0,1	ja	53,5	54,1	-	0,1	-	-	ja
C	SO	13+859		EG	63,4	64,4	-	10,4	ja	63,4	64,4	-	10,4	-	-	ja
				1.OG	65,8	66,8	1,8	12,8	ja	65,8	66,8	1,8	12,8	-	-	ja
				2.OG	67,2	68,2	3,2	14,2	ja	67,2	68,2	3,2	14,2	-	-	ja
D	NO	13+857		EG	72,2	73,2	8,2	19,2	ja	72,2	73,2	8,2	19,2	-	-	ja
				1.OG	73,1	74,1	9,1	20,1	ja	73,1	74,1	9,1	20,1	-	-	ja
				2.OG	73,1	74,1	9,1	20,1	ja	73,1	74,1	9,1	20,1	-	-	ja
Jahnstraße 7				Anzahl: 2 WE / Gebäude			Grenzwert: 64	/ 54 dB(A)								
A	NW	13+858	WA	EG	56,8	57,6	-	3,6	ja	56,8	57,6	-	3,6	-	-	ja
				1.OG	59,3	60,2	-	6,2	ja	59,3	60,2	-	6,2	-	-	ja
				2.OG	60,9	61,7	-	7,7	ja	60,9	61,7	-	7,7	-	-	ja
B	SW	13+862		EG	50,7	51,6	-	-	nein	50,7	51,6	-	-	-	-	nein
				1.OG	51,7	52,5	-	-	nein	51,7	52,5	-	-	-	-	nein
				2.OG	52,0	52,6	-	-	nein	52,0	52,6	-	-	-	-	nein
C	SO	13+867		EG	54,2	55,1	-	1,1	ja	54,2	55,1	-	1,1	-	-	ja
				1.OG	55,7	56,6	-	2,6	ja	55,7	56,6	-	2,6	-	-	ja
				2.OG	57,5	58,4	-	4,4	ja	57,5	58,4	-	4,4	-	-	ja
D	NO	13+865		EG	58,1	59,0	-	5,0	ja	58,1	59,0	-	5,0	-	-	ja
				1.OG	60,9	61,8	-	7,8	ja	60,9	61,8	-	7,8	-	-	ja
				2.OG	62,9	63,8	-	9,8	ja	62,9	63,8	-	9,8	-	-	ja
Jahnstraße 8				Anzahl: 2 WE / Gebäude			Grenzwert: 64	/ 54 dB(A)								
A	NO	13+834	WA	EG	66,5	67,4	2,5	13,4	ja	66,5	67,4	2,5	13,4	-	-	ja
				1.OG	72,1	73,1	8,1	19,1	ja	72,1	73,1	8,1	19,1	-	-	ja
B	SO	16+100		EG	66,6	67,6	2,6	13,6	ja	66,6	67,6	2,6	13,6	-	-	ja
				1.OG	72,5	73,5	8,5	19,5	ja	72,5	73,5	8,5	19,5	-	-	ja
C	NO			EG	66,3	67,2	2,3	13,2	ja	66,3	67,2	2,3	13,2	-	-	ja
				1.OG	72,2	73,1	8,2	19,1	ja	72,2	73,1	8,2	19,1	-	-	ja
D	NW	16+098		EG	60,3	60,7	-	6,7	ja	60,3	60,7	-	6,7	-	-	ja
				1.OG	67,4	68,1	3,4	14,1	ja	67,4	68,1	3,4	14,1	-	-	ja
E	NO	16+096		EG	62,4	63,1	-	9,1	ja	62,4	63,1	-	9,1	-	-	ja

Fassade	Richtung	Stationier. [km]	Nutzung	Geschoß	Bestand ohne Lärmschutz LrT [dB(A)]	Bestand ohne Lärmschutz LrN [dB(A)]	Überschreitung IGW Tag [dB(A)]	Überschreitung IGW Nacht [dB(A)]	Förder-berechtigung ohne LS	Bestand mit Lärmschutz LrT [dB(A)]	Bestand mit Lärmschutz LrN [dB(A)]	Überschreitung IGW Tag [dB(A)]	Überschreitung IGW Nacht [dB(A)]	Minderung zu Bestand Tag [dB(A)]	Minderung zu Bestand Nacht [dB(A)]	Förder-berechtigung i.S.d. Richtl.
E	NO	16+096	WA	1.OG	69,1	69,9	5,1	15,9	ja	69,1	69,9	5,1	15,9	-	-	ja
F	NW	16+093		EG	55,0	54,4	-	0,4	ja	55,0	54,4	-	0,4	-	-	ja
				1.OG	58,3	58,1	-	4,1	ja	58,3	58,1	-	4,1	-	-	ja
G	SW	16+095		EG	51,6	51,9	-	-	nein	51,6	51,9	-	-	-	-	nein
				1.OG	53,0	53,5	-	-	nein	53,0	53,5	-	-	-	-	nein
H	SO	13+836		EG	60,1	60,9	-	6,9	ja	60,1	60,9	-	6,9	-	-	ja
				1.OG	64,8	65,7	0,8	11,7	ja	64,8	65,7	0,8	11,7	-	-	ja
Jahnstraße 9				Anzahl: 2 WE / Gebäude			Grenzwert: 64	/ 54 dB(A)								
A	W	16+084	WA	1.OG	51,9	51,4	-	-	nein	51,9	51,4	-	-	-	-	nein
B	S	16+086		EG	47,0	47,8	-	-	nein	47,0	47,8	-	-	-	-	nein
				1.OG	48,4	49,0	-	-	nein	48,4	49,0	-	-	-	-	nein
C	W	16+088		EG	46,8	47,6	-	-	nein	46,8	47,6	-	-	-	-	nein
				1.OG	48,4	48,8	-	-	nein	48,4	48,8	-	-	-	-	nein
D	S	16+089		EG	47,6	48,4	-	-	nein	47,6	48,4	-	-	-	-	nein
				1.OG	49,2	49,9	-	-	nein	49,2	49,9	-	-	-	-	nein
E	O	16+092		EG	49,1	49,9	-	-	nein	49,1	49,9	-	-	-	-	nein
				1.OG	50,6	51,4	-	-	nein	50,6	51,4	-	-	-	-	nein
F	S	16+094		EG	48,5	49,3	-	-	nein	48,5	49,3	-	-	-	-	nein
				1.OG	49,2	49,9	-	-	nein	49,2	49,9	-	-	-	-	nein
G	O	13+841		EG	56,2	57,0	-	3,0	ja	56,2	57,0	-	3,0	-	-	ja
				1.OG	59,4	60,3	-	6,3	ja	59,4	60,3	-	6,3	-	-	ja
H	N	16+092		EG	56,8	57,5	-	3,5	ja	56,8	57,5	-	3,5	-	-	ja
				1.OG	60,1	60,9	-	6,9	ja	60,1	60,9	-	6,9	-	-	ja
I	W	16+086		EG	51,7	50,6	-	-	nein	51,7	50,6	-	-	-	-	nein
				1.OG	52,4	51,9	-	-	nein	52,4	51,9	-	-	-	-	nein
Johann-Sebastian-Bach-Straße 2				Anzahl: 2 WE / Gebäude			Grenzwert: 64	/ 54 dB(A)								
A	O	12+973	WR	1.OG	43,1	44,1	-	-	nein	42,5	43,5	-	-	0,6	0,6	nein
				2.OG	45,0	46,0	-	-	nein	43,8	44,7	-	-	1,2	1,3	nein
B		12+968		EG	40,4	41,4	-	-	nein	37,8	38,8	-	-	2,6	2,6	nein
				1.OG	44,0	45,0	-	-	nein	40,6	41,6	-	-	3,4	3,4	nein
				2.OG	45,7	46,7	-	-	nein	41,7	42,7	-	-	4,0	4,0	nein
C	N	12+965		EG	44,7	45,7	-	-	nein	39,5	40,5	-	-	5,2	5,2	nein
				1.OG	46,1	47,1	-	-	nein	41,4	42,4	-	-	4,7	4,7	nein
				2.OG	48,5	49,5	-	-	nein	43,8	44,8	-	-	4,7	4,7	nein
D		12+966		EG	45,3	46,3	-	-	nein	38,7	39,7	-	-	6,6	6,6	nein
				1.OG	46,5	47,5	-	-	nein	40,6	41,6	-	-	5,9	5,9	nein
				2.OG	48,8	49,8	-	-	nein	43,9	44,9	-	-	4,9	4,9	nein
E	W	12+972		EG	49,6	50,6	-	-	nein	45,3	46,4	-	-	4,3	4,2	nein
				1.OG	51,8	52,8	-	-	nein	47,2	48,2	-	-	4,6	4,6	nein
				2.OG	53,5	54,5	-	0,5	ja	48,8	49,8	-	-	4,7	4,7	nein

Fassade	Richtung	Stationier. [km]	Nutzung	Geschoß	Bestand ohne Lärmschutz LrT [dB(A)]	Bestand ohne Lärmschutz LrN [dB(A)]	Überschreitung IGW Tag [dB(A)]	Überschreitung IGW Nacht [dB(A)]	Förder-berechtigung ohne LS	Bestand mit Lärmschutz LrT [dB(A)]	Bestand mit Lärmschutz LrN [dB(A)]	Überschreitung IGW Tag [dB(A)]	Überschreitung IGW Nacht [dB(A)]	Minderung zu Bestand Tag [dB(A)]	Minderung zu Bestand Nacht [dB(A)]	Förder-berechtigung i.S.d. Richtl.
F	S	12+978	WR	EG	47,4	48,4	-	-	nein	43,7	44,7	-	-	3,7	3,7	nein
				1.OG	50,4	51,4	-	-	nein	46,1	47,2	-	-	4,3	4,2	nein
				2.OG	52,3	53,3	-	-	nein	48,6	49,6	-	-	3,7	3,7	nein
G	O	12+977		EG	38,2	39,2	-	-	nein	37,5	38,5	-	-	0,7	0,7	nein
				1.OG	40,1	41,2	-	-	nein	39,8	40,9	-	-	0,3	0,3	nein
				2.OG	43,8	44,8	-	-	nein	43,5	44,5	-	-	0,3	0,3	nein
H	S	12+976		EG	43,9	44,9	-	-	nein	40,7	41,7	-	-	3,2	3,2	nein
				1.OG	45,3	46,3	-	-	nein	43,7	44,6	-	-	1,6	1,7	nein
				2.OG	48,7	49,7	-	-	nein	46,5	47,5	-	-	2,2	2,2	nein
Justus-von-Liebig-Straße 22				Anzahl: 2 WE / Gebäude			Grenzwert: 64	/ 54 dB(A)								
A	N	62+059	WR	EG	44,6	46,1	-	-	nein	44,6	46,1	-	-	-	-	nein
				1.OG	45,4	47,0	-	-	nein	45,4	47,0	-	-	-	-	nein
				2.OG	46,0	47,6	-	-	nein	46,0	47,6	-	-	-	-	nein
B				EG	45,4	47,0	-	-	nein	45,4	47,0	-	-	-	-	nein
				1.OG	47,3	48,8	-	-	nein	47,3	48,8	-	-	-	-	nein
				2.OG	48,5	50,1	-	-	nein	48,5	50,1	-	-	-	-	nein
C	W	62+057		EG	38,5	40,0	-	-	nein	38,5	40,0	-	-	-	-	nein
				1.OG	38,4	39,9	-	-	nein	38,4	39,9	-	-	-	-	nein
				2.OG	38,7	40,2	-	-	nein	38,7	40,2	-	-	-	-	nein
D	S	62+054		EG	38,2	39,7	-	-	nein	38,2	39,7	-	-	-	-	nein
				1.OG	38,2	39,7	-	-	nein	38,2	39,7	-	-	-	-	nein
				2.OG	38,6	40,1	-	-	nein	38,6	40,1	-	-	-	-	nein
E	W	62+051		EG	37,7	39,2	-	-	nein	37,7	39,2	-	-	-	-	nein
				1.OG	37,8	39,3	-	-	nein	37,8	39,3	-	-	-	-	nein
				2.OG	38,1	39,5	-	-	nein	38,1	39,5	-	-	-	-	nein
F	N	62+048		EG	37,6	39,1	-	-	nein	37,6	39,1	-	-	-	-	nein
				1.OG	37,8	39,3	-	-	nein	37,8	39,3	-	-	-	-	nein
				2.OG	38,5	39,9	-	-	nein	38,5	39,9	-	-	-	-	nein
G	W	62+046		EG	40,6	42,1	-	-	nein	40,6	42,1	-	-	-	-	nein
				1.OG	38,7	40,2	-	-	nein	38,7	40,2	-	-	-	-	nein
				2.OG	39,2	40,7	-	-	nein	39,2	40,7	-	-	-	-	nein
H	S	62+044		EG	47,9	49,5	-	-	nein	47,9	49,5	-	-	-	-	nein
				1.OG	51,4	53,0	-	-	nein	51,4	53,0	-	-	-	-	nein
				2.OG	52,9	54,4	-	0,4	ja	52,9	54,4	-	0,4	-	-	ja
I	O	62+048		EG	46,4	47,9	-	-	nein	46,4	47,9	-	-	-	-	nein
				1.OG	51,7	53,2	-	-	nein	51,7	53,2	-	-	-	-	nein
				2.OG	53,1	54,7	-	0,7	ja	53,1	54,7	-	0,7	-	-	ja
J		62+053		EG	47,2	48,7	-	-	nein	47,2	48,7	-	-	-	-	nein
				1.OG	51,4	53,0	-	-	nein	51,4	53,0	-	-	-	-	nein
				2.OG	53,1	54,6	-	0,6	ja	53,1	54,6	-	0,6	-	-	ja
K		62+057		EG	47,5	49,1	-	-	nein	47,5	49,1	-	-	-	-	nein

Fassade	Richtung	Stationier. [km]	Nutzung	Geschoß	Bestand ohne Lärmschutz LrT [dB(A)]	Bestand ohne Lärmschutz LrN [dB(A)]	Überschreitung IGW Tag [dB(A)]	Überschreitung IGW Nacht [dB(A)]	Förder-berechtigung ohne LS	Bestand mit Lärmschutz LrT [dB(A)]	Bestand mit Lärmschutz LrN [dB(A)]	Überschreitung IGW Tag [dB(A)]	Überschreitung IGW Nacht [dB(A)]	Minderung zu Bestand Tag [dB(A)]	Minderung zu Bestand Nacht [dB(A)]	Förder-berechtigung i.S.d. Richtl.
K	O	62+057	WR	1.OG	51,1	52,6	-	-	nein	51,1	52,6	-	-	-	-	nein
				2.OG	52,8	54,3	-	0,3	ja	52,8	54,3	-	0,3	-	-	ja
Kappäckerweg 2				Anzahl: 2 WE / Gebäude			Grenzwert: 66	/ 56 dB(A)								
B	N	14+332	MI	EG	47,2	48,2	-	-	nein	47,2	48,2	-	-	-	-	nein
				1.OG	52,4	53,3	-	-	nein	52,4	53,3	-	-	-	-	nein
				2.OG	55,4	56,4	-	0,4	ja	55,4	56,4	-	0,4	-	-	ja
C	W	14+330		EG	48,5	49,5	-	-	nein	48,5	49,5	-	-	-	-	nein
				1.OG	51,7	52,7	-	-	nein	51,7	52,7	-	-	-	-	nein
				2.OG	53,3	54,2	-	-	nein	53,3	54,2	-	-	-	-	nein
D	S	14+335		EG	44,7	45,7	-	-	nein	44,7	45,7	-	-	-	-	nein
				1.OG	46,6	47,6	-	-	nein	46,6	47,6	-	-	-	-	nein
				2.OG	47,5	48,5	-	-	nein	47,5	48,5	-	-	-	-	nein
E	O	14+340		EG	41,8	42,7	-	-	nein	41,8	42,7	-	-	-	-	nein
				1.OG	42,7	43,8	-	-	nein	42,7	43,8	-	-	-	-	nein
				2.OG	44,0	45,1	-	-	nein	44,0	45,1	-	-	-	-	nein
Karlsruher Straße 1				Anzahl: 2 WE / Gebäude			Grenzwert: 66	/ 56 dB(A)								
B	SO	13+366	MI	EG	66,4	67,4	0,4	11,4	ja	66,4	67,4	0,4	11,4	-	-	ja
				1.OG	70,5	71,5	4,5	15,5	ja	70,5	71,5	4,5	15,5	-	-	ja
C		13+364		1.OG	72,2	73,2	6,2	17,2	ja	72,2	73,2	6,2	17,2	-	-	ja
D		13+363		EG	73,6	74,6	7,6	18,6	ja	73,6	74,6	7,6	18,6	-	-	ja
				1.OG	73,3	74,3	7,3	18,3	ja	73,3	74,3	7,3	18,3	-	-	ja
E	NO	13+358		EG	74,2	75,2	8,2	19,2	ja	74,2	75,2	8,2	19,2	-	-	ja
				1.OG	76,0	77,0	10,0	21,0	ja	76,0	77,0	10,0	21,0	-	-	ja
F	NW	13+356		EG	67,1	68,1	1,1	12,1	ja	67,1	68,1	1,1	12,1	-	-	ja
				1.OG	70,1	71,1	4,1	15,1	ja	70,1	71,1	4,1	15,1	-	-	ja
Karlsruher Straße 2				Anzahl: 6 WE / Gebäude			Grenzwert: 66	/ 56 dB(A)								
A	N	13+324	MI	1.OG	52,6	53,6	-	-	nein	52,6	53,6	-	-	-	-	nein
				2.OG	60,7	61,8	-	5,8	ja	60,7	61,8	-	5,8	-	-	ja
B	W	13+326		1.OG	50,2	51,3	-	-	nein	50,2	51,3	-	-	-	-	nein
				2.OG	51,9	52,9	-	-	nein	51,9	52,9	-	-	-	-	nein
C	N	13+328		1.OG	51,9	52,9	-	-	nein	51,9	52,9	-	-	-	-	nein
				2.OG	53,5	54,6	-	-	nein	53,5	54,6	-	-	-	-	nein
D	O	13+325		1.OG	53,5	54,5	-	-	nein	53,5	54,5	-	-	-	-	nein
				2.OG	58,1	59,1	-	3,1	ja	58,1	59,1	-	3,1	-	-	ja
E	N	13+322		1.OG	54,3	55,3	-	-	nein	54,3	55,3	-	-	-	-	nein
				2.OG	59,4	60,4	-	4,4	ja	59,4	60,4	-	4,4	-	-	ja
F	NO	13+319		1.OG	54,0	55,0	-	-	nein	54,0	55,0	-	-	-	-	nein
				2.OG	59,5	60,5	-	4,5	ja	59,5	60,5	-	4,5	-	-	ja
G		13+315		EG	50,0	51,0	-	-	nein	50,0	51,0	-	-	-	-	nein

Fassade	Richtung	Stationier. [km]	Nutzung	Geschoß	Bestand ohne Lärmschutz LrT [dB(A)]	Bestand ohne Lärmschutz LrN [dB(A)]	Überschreitung IGW Tag [dB(A)]	Überschreitung IGW Nacht [dB(A)]	Förder-berechtigung ohne LS	Bestand mit Lärmschutz LrT [dB(A)]	Bestand mit Lärmschutz LrN [dB(A)]	Überschreitung IGW Tag [dB(A)]	Überschreitung IGW Nacht [dB(A)]	Minderung zu Bestand Tag [dB(A)]	Minderung zu Bestand Nacht [dB(A)]	Förder-berechtigung i.S.d. Richtl.
G	NO	13+315	MI	1.OG	54,8	55,8	-	-	nein	54,8	55,8	-	-	-	-	nein
				2.OG	59,4	60,5	-	4,5	ja	59,4	60,5	-	4,5	-	-	ja
H		13+307		EG	52,8	53,8	-	-	nein	52,8	53,8	-	-	-	-	nein
				1.OG	55,1	56,2	-	0,2	ja	55,1	56,2	-	0,2	-	-	ja
				2.OG	59,4	60,5	-	4,5	ja	59,4	60,5	-	4,5	-	-	ja
I	NW	13+304		EG	55,2	56,2	-	0,2	ja	55,2	56,2	-	0,2	-	-	ja
				1.OG	55,5	56,5	-	0,5	ja	55,5	56,5	-	0,5	-	-	ja
				2.OG	56,7	57,7	-	1,7	ja	56,7	57,7	-	1,7	-	-	ja
J	SW	13+312		EG	46,7	47,7	-	-	nein	46,7	47,7	-	-	-	-	nein
				1.OG	48,3	49,3	-	-	nein	48,3	49,3	-	-	-	-	nein
				2.OG	49,5	50,5	-	-	nein	49,5	50,5	-	-	-	-	nein
K		13+329		EG	47,3	48,3	-	-	nein	47,3	48,3	-	-	-	-	nein
				1.OG	50,3	51,2	-	-	nein	50,3	51,2	-	-	-	-	nein
				2.OG	52,4	53,4	-	-	nein	52,4	53,4	-	-	-	-	nein
L	S	13+338		EG	60,6	61,6	-	5,6	ja	60,6	61,6	-	5,6	-	-	ja
				1.OG	61,9	63,0	-	7,0	ja	61,9	63,0	-	7,0	-	-	ja
				2.OG	64,3	65,3	-	9,3	ja	64,3	65,3	-	9,3	-	-	ja
M		13+339		EG	62,5	63,5	-	7,5	ja	62,5	63,5	-	7,5	-	-	ja
				1.OG	64,3	65,3	-	9,3	ja	64,3	65,3	-	9,3	-	-	ja
				2.OG	66,6	67,6	0,6	11,6	ja	66,6	67,6	0,6	11,6	-	-	ja
N		13+340		EG	63,7	64,7	-	8,7	ja	63,7	64,7	-	8,7	-	-	ja
				1.OG	66,2	67,2	0,2	11,2	ja	66,2	67,2	0,2	11,2	-	-	ja
				2.OG	68,4	69,4	2,4	13,4	ja	68,4	69,4	2,4	13,4	-	-	ja
O	O	13+338		EG	68,2	69,2	2,2	13,2	ja	68,2	69,2	2,2	13,2	-	-	ja
				1.OG	70,3	71,4	4,3	15,4	ja	70,3	71,4	4,3	15,4	-	-	ja
				2.OG	72,5	73,5	6,5	17,5	ja	72,5	73,5	6,5	17,5	-	-	ja
P		13+335		EG	68,4	69,4	2,4	13,4	ja	68,4	69,4	2,4	13,4	-	-	ja
				1.OG	70,5	71,5	4,5	15,5	ja	70,5	71,5	4,5	15,5	-	-	ja
				2.OG	72,8	73,8	6,8	17,8	ja	72,8	73,8	6,8	17,8	-	-	ja
Q		13+330		EG	68,5	69,6	2,5	13,6	ja	68,5	69,6	2,5	13,6	-	-	ja
				1.OG	70,7	71,7	4,7	15,7	ja	70,7	71,7	4,7	15,7	-	-	ja
				2.OG	72,9	73,9	6,9	17,9	ja	72,9	73,9	6,9	17,9	-	-	ja
R	N	13+326		2.OG	67,4	68,4	1,4	12,4	ja	67,4	68,4	1,4	12,4	-	-	ja
S		13+325		EG	49,2	50,2	-	-	nein	49,2	50,2	-	-	-	-	nein
				1.OG	50,5	51,5	-	-	nein	50,5	51,5	-	-	-	-	nein
				2.OG	62,1	63,1	-	7,1	ja	62,1	63,1	-	7,1	-	-	ja
T		13+324		1.OG	51,5	52,5	-	-	nein	51,5	52,5	-	-	-	-	nein
				2.OG	61,3	62,3	-	6,3	ja	61,3	62,3	-	6,3	-	-	ja
Karlsruher Straße 3				Anzahl: 2 WE / Gebäude			Grenzwert: 66	/ 56 dB(A)								
A	SO	13+369	MI	1.OG	68,2	69,2	2,2	13,2	ja	68,2	69,2	2,2	13,2	-	-	ja
C	NW	13+360		EG	63,8	64,8	-	8,8	ja	63,8	64,8	-	8,8	-	-	ja

Fassade	Richtung	Stationier. [km]	Nutzung	Geschoß	Bestand ohne Lärmschutz LrT [dB(A)]	Bestand ohne Lärmschutz LrN [dB(A)]	Überschreitung IGW Tag [dB(A)]	Überschreitung IGW Nacht [dB(A)]	Förder-berechtigung ohne LS	Bestand mit Lärmschutz LrT [dB(A)]	Bestand mit Lärmschutz LrN [dB(A)]	Überschreitung IGW Tag [dB(A)]	Überschreitung IGW Nacht [dB(A)]	Minderung zu Bestand Tag [dB(A)]	Minderung zu Bestand Nacht [dB(A)]	Förder-berechtigung i.S.d. Richtl.
C	NW	13+360	MI	1.OG	65,5	66,5	-	10,5	ja	65,5	66,5	-	10,5	-	-	ja
D	SW	13+362		EG	49,0	50,0	-	-	nein	49,0	50,0	-	-	-	-	nein
				1.OG	50,7	51,7	-	-	nein	50,7	51,7	-	-	-	-	nein
E	NW	13+365		EG	53,0	54,0	-	-	nein	53,0	54,0	-	-	-	-	nein
				1.OG	54,0	55,1	-	-	nein	54,0	55,1	-	-	-	-	nein
F	W	13+367		EG	55,9	56,9	-	0,9	ja	55,9	56,9	-	0,9	-	-	ja
				1.OG	57,3	58,3	-	2,3	ja	57,3	58,3	-	2,3	-	-	ja
G	SW	13+370		EG	55,6	56,6	-	0,6	ja	55,6	56,6	-	0,6	-	-	ja
				1.OG	56,8	57,8	-	1,8	ja	56,8	57,8	-	1,8	-	-	ja
H	SO			EG	53,6	54,6	-	-	nein	53,6	54,6	-	-	-	-	nein
				1.OG	59,2	60,2	-	4,2	ja	59,2	60,2	-	4,2	-	-	ja
I	SW			EG	52,1	53,1	-	-	nein	52,1	53,1	-	-	-	-	nein
				1.OG	53,4	54,4	-	-	nein	53,4	54,4	-	-	-	-	nein
J	SO	13+371		EG	61,1	62,1	-	6,1	ja	61,1	62,1	-	6,1	-	-	ja
				1.OG	65,4	66,4	-	10,4	ja	65,4	66,4	-	10,4	-	-	ja
Karlsruher Straße 4				Anzahl: 3 WE / Gebäude			Grenzwert: 66	/ 56 dB(A)								
A	N	13+320	MI	EG	54,4	55,4	-	-	nein	54,4	55,4	-	-	-	-	nein
				1.OG	55,3	56,4	-	0,4	ja	55,3	56,4	-	0,4	-	-	ja
B	W	13+325		EG	43,9	44,9	-	-	nein	43,9	44,9	-	-	-	-	nein
				1.OG	45,6	46,6	-	-	nein	45,6	46,6	-	-	-	-	nein
C	S	13+330		EG	52,0	53,0	-	-	nein	52,0	53,0	-	-	-	-	nein
				1.OG	54,4	55,4	-	-	nein	54,4	55,4	-	-	-	-	nein
D	W	13+331		EG	44,1	45,1	-	-	nein	44,1	45,1	-	-	-	-	nein
				1.OG	46,2	47,2	-	-	nein	46,2	47,2	-	-	-	-	nein
E	S	13+332		EG	54,1	55,1	-	-	nein	54,1	55,1	-	-	-	-	nein
				1.OG	56,5	57,5	-	1,5	ja	56,5	57,5	-	1,5	-	-	ja
F	O	13+328		EG	54,5	55,5	-	-	nein	54,5	55,5	-	-	-	-	nein
				1.OG	57,3	58,3	-	2,3	ja	57,3	58,3	-	2,3	-	-	ja
G		13+322		EG	55,0	56,0	-	-	nein	55,0	56,0	-	-	-	-	nein
				1.OG	57,4	58,5	-	2,5	ja	57,4	58,5	-	2,5	-	-	ja
Karlsruher Straße 5				Anzahl: 2 WE / Gebäude			Grenzwert: 66	/ 56 dB(A)								
A	S	13+381	MI	1.OG	53,5	54,5	-	-	nein	53,5	54,5	-	-	-	-	nein
				2.OG	55,8	56,8	-	0,8	ja	55,8	56,8	-	0,8	-	-	ja
B				EG	49,7	50,7	-	-	nein	49,7	50,7	-	-	-	-	nein
				1.OG	54,3	55,3	-	-	nein	54,3	55,3	-	-	-	-	nein
				2.OG	56,7	57,7	-	1,7	ja	56,7	57,7	-	1,7	-	-	ja
C	O	13+378		1.OG	58,1	59,2	-	3,2	ja	58,1	59,2	-	3,2	-	-	ja
				2.OG	61,1	62,1	-	6,1	ja	61,1	62,1	-	6,1	-	-	ja
D	N	13+376		EG	53,3	54,3	-	-	nein	53,3	54,3	-	-	-	-	nein
				1.OG	56,4	57,5	-	1,5	ja	56,4	57,5	-	1,5	-	-	ja

Fassade	Richtung	Stationier. [km]	Nutzung	Geschoß	Bestand ohne Lärmschutz LrT [dB(A)]	Bestand ohne Lärmschutz LrN [dB(A)]	Überschreitung IGW Tag [dB(A)]	Überschreitung IGW Nacht [dB(A)]	Förder-berechtigung ohne LS	Bestand mit Lärmschutz LrT [dB(A)]	Bestand mit Lärmschutz LrN [dB(A)]	Überschreitung IGW Tag [dB(A)]	Überschreitung IGW Nacht [dB(A)]	Minderung zu Bestand Tag [dB(A)]	Minderung zu Bestand Nacht [dB(A)]	Förder-berechtigung i.S.d. Richtl.
D	N	13+376	MI	2.OG	58,7	59,7	-	3,7	ja	58,7	59,7	-	3,7	-	-	ja
E	W			EG	43,8	44,8	-	-	nein	43,8	44,8	-	-	-	-	nein
				1.OG	52,3	53,3	-	-	nein	52,3	53,3	-	-	-	-	nein
				2.OG	53,0	54,0	-	-	nein	53,0	54,0	-	-	-	-	nein
F		13+378		EG	42,9	43,9	-	-	nein	42,9	43,9	-	-	-	-	nein
				1.OG	43,9	44,9	-	-	nein	43,9	44,9	-	-	-	-	nein
				2.OG	45,0	46,1	-	-	nein	45,0	46,1	-	-	-	-	nein
Karlsruher Straße 6				Anzahl: 2 WE / Gebäude			Grenzwert: 66	/ 56 dB(A)								
A	N	13+332	MI	EG	51,1	52,1	-	-	nein	51,1	52,1	-	-	-	-	nein
				1.OG	54,5	55,5	-	-	nein	54,5	55,5	-	-	-	-	nein
B	W	13+336		EG	42,5	43,5	-	-	nein	42,5	43,5	-	-	-	-	nein
				1.OG	42,7	43,7	-	-	nein	42,7	43,7	-	-	-	-	nein
C	S			EG	56,5	57,6	-	1,6	ja	56,5	57,6	-	1,6	-	-	ja
				1.OG	57,7	58,7	-	2,7	ja	57,7	58,7	-	2,7	-	-	ja
D	O			EG	57,3	58,4	-	2,4	ja	57,3	58,4	-	2,4	-	-	ja
				1.OG	59,6	60,6	-	4,6	ja	59,6	60,6	-	4,6	-	-	ja
Karlsruher Straße 7				Anzahl: 2 WE / Gebäude			Grenzwert: 66	/ 56 dB(A)								
A	O	13+364	MI	1.OG	59,0	60,0	-	4,0	ja	59,0	60,0	-	4,0	-	-	ja
B	N	13+360		EG	55,8	56,8	-	0,8	ja	55,8	56,8	-	0,8	-	-	ja
				1.OG	56,9	58,0	-	2,0	ja	56,9	58,0	-	2,0	-	-	ja
C	W	13+364		EG	42,2	43,2	-	-	nein	42,2	43,2	-	-	-	-	nein
				1.OG	42,5	43,5	-	-	nein	42,5	43,5	-	-	-	-	nein
D	S	13+369		EG	47,1	48,1	-	-	nein	47,1	48,1	-	-	-	-	nein
				1.OG	47,6	48,5	-	-	nein	47,6	48,5	-	-	-	-	nein
E	W	13+372		EG	42,4	43,4	-	-	nein	42,4	43,4	-	-	-	-	nein
				1.OG	42,6	43,6	-	-	nein	42,6	43,6	-	-	-	-	nein
F	S	13+375		EG	48,0	48,9	-	-	nein	48,0	48,9	-	-	-	-	nein
				1.OG	48,9	49,9	-	-	nein	48,9	49,9	-	-	-	-	nein
G	O	13+373		EG	56,4	57,4	-	1,4	ja	56,4	57,4	-	1,4	-	-	ja
				1.OG	58,0	59,0	-	3,0	ja	58,0	59,0	-	3,0	-	-	ja
H		13+368		EG	57,0	58,1	-	2,1	ja	57,0	58,1	-	2,1	-	-	ja
				1.OG	59,1	60,1	-	4,1	ja	59,1	60,1	-	4,1	-	-	ja
Kechlerstraße 2				Anzahl: 2 WE / Gebäude			Grenzwert: 64	/ 54 dB(A)								
A	W	13+628	WA	EG	44,5	45,3	-	-	nein	42,3	43,0	-	-	2,2	2,3	nein
				1.OG	46,5	47,3	-	-	nein	43,2	43,9	-	-	3,3	3,4	nein
				2.OG	50,1	51,1	-	-	nein	45,4	46,3	-	-	4,7	4,8	nein
B		13+631		EG	45,7	46,6	-	-	nein	42,2	43,1	-	-	3,5	3,5	nein
				1.OG	47,5	48,4	-	-	nein	43,5	44,3	-	-	4,0	4,1	nein
				2.OG	51,4	52,4	-	-	nein	46,2	47,1	-	-	5,2	5,3	nein

Fassade	Richtung	Stationier. [km]	Nutzung	Geschoß	Bestand ohne Lärmschutz LrT [dB(A)]	Bestand ohne Lärmschutz LrN [dB(A)]	Überschreitung IGW Tag [dB(A)]	Überschreitung IGW Nacht [dB(A)]	Förder-berechtigung ohne LS	Bestand mit Lärmschutz LrT [dB(A)]	Bestand mit Lärmschutz LrN [dB(A)]	Überschreitung IGW Tag [dB(A)]	Überschreitung IGW Nacht [dB(A)]	Minderung zu Bestand Tag [dB(A)]	Minderung zu Bestand Nacht [dB(A)]	Förder-berechtigung i.S.d. Richtl.
C	S	13+643	WA	EG	48,2	49,1	-	-	nein	45,3	46,0	-	-	2,9	3,1	nein
				1.OG	50,8	51,6	-	-	nein	48,3	49,0	-	-	2,5	2,6	nein
				2.OG	53,6	54,5	-	0,5	ja	51,2	52,1	-	-	2,4	2,4	nein
D		13+648		EG	47,7	48,5	-	-	nein	44,8	45,5	-	-	2,9	3,0	nein
				1.OG	51,0	51,8	-	-	nein	48,4	49,1	-	-	2,6	2,7	nein
				2.OG	53,6	54,6	-	0,6	ja	51,1	51,9	-	-	2,5	2,7	nein
E	O			EG	44,7	45,4	-	-	nein	44,3	45,1	-	-	0,4	0,3	nein
				1.OG	48,2	49,0	-	-	nein	47,8	48,6	-	-	0,4	0,4	nein
				2.OG	50,5	51,4	-	-	nein	50,2	51,1	-	-	0,3	0,3	nein
F	N	13+645		EG	40,2	41,1	-	-	nein	39,8	40,7	-	-	0,4	0,4	nein
				1.OG	41,0	41,9	-	-	nein	40,0	41,0	-	-	1,0	0,9	nein
				2.OG	42,1	43,0	-	-	nein	40,4	41,4	-	-	1,7	1,6	nein
G	O	13+643		EG	40,3	41,3	-	-	nein	39,8	40,8	-	-	0,5	0,5	nein
				1.OG	41,2	42,2	-	-	nein	40,1	41,0	-	-	1,1	1,2	nein
				2.OG	42,6	43,5	-	-	nein	40,6	41,5	-	-	2,0	2,0	nein
H	N	13+632		EG	42,1	42,9	-	-	nein	40,7	41,6	-	-	1,4	1,3	nein
				1.OG	44,0	44,9	-	-	nein	42,0	42,8	-	-	2,0	2,1	nein
				2.OG	47,1	48,0	-	-	nein	43,5	44,3	-	-	3,6	3,7	nein
I		13+628		EG	42,4	43,3	-	-	nein	40,7	41,6	-	-	1,7	1,7	nein
				1.OG	44,6	45,5	-	-	nein	41,9	42,9	-	-	2,7	2,6	nein
				2.OG	47,9	48,8	-	-	nein	44,0	45,0	-	-	3,9	3,8	nein
Kechlerstraße 4				Anzahl: 2 WE / Gebäude			Grenzwert: 64	/ 54 dB(A)								
A	NW	13+663	WA	EG	45,7	46,6	-	-	nein	42,2	43,0	-	-	3,5	3,6	nein
				1.OG	47,7	48,6	-	-	nein	43,2	44,1	-	-	4,5	4,5	nein
				2.OG	50,6	51,6	-	-	nein	45,4	46,3	-	-	5,2	5,3	nein
B	SW	13+667		EG	47,9	48,7	-	-	nein	46,3	47,0	-	-	1,6	1,7	nein
				1.OG	50,9	51,8	-	-	nein	49,0	49,8	-	-	1,9	2,0	nein
				2.OG	53,7	54,6	-	0,6	ja	51,2	52,0	-	-	2,5	2,6	nein
C		13+676		EG	47,4	48,2	-	-	nein	45,3	46,0	-	-	2,1	2,2	nein
				1.OG	50,5	51,4	-	-	nein	48,6	49,4	-	-	1,9	2,0	nein
				2.OG	53,5	54,4	-	0,4	ja	51,2	52,0	-	-	2,3	2,4	nein
D	SO	13+677		EG	45,3	46,1	-	-	nein	44,0	44,7	-	-	1,3	1,4	nein
				1.OG	48,7	49,5	-	-	nein	47,5	48,2	-	-	1,2	1,3	nein
				2.OG	51,4	52,3	-	-	nein	50,2	51,1	-	-	1,2	1,2	nein
E	NO	13+667		EG	41,7	42,6	-	-	nein	40,7	41,6	-	-	1,0	1,0	nein
				1.OG	43,1	44,1	-	-	nein	41,5	42,4	-	-	1,6	1,7	nein
				2.OG	45,8	46,7	-	-	nein	42,5	43,4	-	-	3,3	3,3	nein
Kechlerstraße 6				Anzahl: 2 WE / Gebäude			Grenzwert: 64	/ 54 dB(A)								
A	O	13+708	WA	EG	43,1	43,9	-	-	nein	42,6	43,4	-	-	0,5	0,5	nein
				1.OG	46,3	47,0	-	-	nein	45,6	46,3	-	-	0,7	0,7	nein

Fassade	Richtung	Stationier. [km]	Nutzung	Geschoß	Bestand ohne Lärmschutz LrT [dB(A)]	Bestand ohne Lärmschutz LrN [dB(A)]	Überschreitung IGW Tag [dB(A)]	Überschreitung IGW Nacht [dB(A)]	Förder-berechtigung ohne LS	Bestand mit Lärmschutz LrT [dB(A)]	Bestand mit Lärmschutz LrN [dB(A)]	Überschreitung IGW Tag [dB(A)]	Überschreitung IGW Nacht [dB(A)]	Minderung zu Bestand Tag [dB(A)]	Minderung zu Bestand Nacht [dB(A)]	Förder-berechtigung i.S.d. Richtl.
A	O	13+708	WA	2.OG	50,0	50,9	-	-	nein	49,6	50,5	-	-	0,4	0,4	nein
B	N	13+692		EG	41,6	42,5	-	-	nein	40,4	41,3	-	-	1,2	1,2	nein
				1.OG	43,3	44,2	-	-	nein	41,9	42,8	-	-	1,4	1,4	nein
				2.OG	45,4	46,3	-	-	nein	43,4	44,3	-	-	2,0	2,0	nein
C	W	13+690		EG	44,5	45,5	-	-	nein	43,0	43,9	-	-	1,5	1,6	nein
				1.OG	47,9	48,8	-	-	nein	45,6	46,4	-	-	2,3	2,4	nein
				2.OG	51,3	52,3	-	-	nein	47,5	48,4	-	-	3,8	3,9	nein
D	S	13+692		EG	46,0	46,9	-	-	nein	44,9	45,7	-	-	1,1	1,2	nein
				1.OG	49,5	50,3	-	-	nein	47,2	47,9	-	-	2,3	2,4	nein
				2.OG	52,8	53,8	-	-	nein	48,9	49,7	-	-	3,9	4,1	nein
E	W	13+694		EG	46,2	47,1	-	-	nein	45,2	46,1	-	-	1,0	1,0	nein
				1.OG	50,0	50,9	-	-	nein	48,1	48,9	-	-	1,9	2,0	nein
				2.OG	53,3	54,3	-	0,3	ja	49,5	50,4	-	-	3,8	3,9	nein
F	S	13+707		EG	45,8	46,6	-	-	nein	44,8	45,6	-	-	1,0	1,0	nein
				1.OG	50,2	51,0	-	-	nein	48,6	49,3	-	-	1,6	1,7	nein
				2.OG	53,6	54,6	-	0,6	ja	51,5	52,4	-	-	2,1	2,2	nein
Kechlerstraße 8				Anzahl: 2 WE / Gebäude			Grenzwert: 64	/ 54 dB(A)								
A	W	13+715	WA	EG	43,2	43,9	-	-	nein	41,9	42,5	-	-	1,3	1,4	nein
				1.OG	46,5	47,2	-	-	nein	44,8	45,4	-	-	1,7	1,8	nein
				2.OG	50,4	51,2	-	-	nein	48,0	48,8	-	-	2,4	2,4	nein
B	S	13+722		EG	43,6	44,4	-	-	nein	42,0	42,8	-	-	1,6	1,6	nein
				1.OG	48,0	48,8	-	-	nein	45,7	46,3	-	-	2,3	2,5	nein
				2.OG	52,9	53,8	-	-	nein	49,2	50,0	-	-	3,7	3,8	nein
C	W	13+725		EG	43,9	44,7	-	-	nein	43,0	43,7	-	-	0,9	1,0	nein
				1.OG	48,7	49,5	-	-	nein	46,8	47,5	-	-	1,9	2,0	nein
				2.OG	53,2	54,1	-	0,1	ja	49,6	50,4	-	-	3,6	3,7	nein
D	S	16+193		EG	44,0	44,9	-	-	nein	42,8	43,6	-	-	1,2	1,3	nein
				1.OG	48,4	49,2	-	-	nein	46,7	47,4	-	-	1,7	1,8	nein
				2.OG	53,2	54,1	-	0,1	ja	51,1	52,0	-	-	2,1	2,1	nein
E	O	16+197		EG	42,7	43,5	-	-	nein	42,2	42,9	-	-	0,5	0,6	nein
				1.OG	44,6	45,2	-	-	nein	44,3	44,9	-	-	0,3	0,3	nein
				2.OG	48,4	49,3	-	-	nein	48,2	49,0	-	-	0,2	0,3	nein
F	N	13+718		EG	42,7	43,6	-	-	nein	42,2	43,1	-	-	0,5	0,5	nein
				1.OG	45,1	46,0	-	-	nein	44,3	45,1	-	-	0,8	0,9	nein
				2.OG	48,0	48,8	-	-	nein	46,8	47,6	-	-	1,2	1,2	nein
Kechlerstraße 22				Anzahl: 2 WE / Gebäude			Grenzwert: 64	/ 54 dB(A)								
B	NO	16+315	WA	EG	40,7	41,6	-	-	nein	40,1	41,0	-	-	0,6	0,6	nein
				1.OG	42,9	43,8	-	-	nein	41,1	42,0	-	-	1,8	1,8	nein
				2.OG	45,3	46,2	-	-	nein	42,9	43,8	-	-	2,4	2,4	nein
C	NW	16+308		EG	45,9	46,8	-	-	nein	42,6	43,4	-	-	3,3	3,4	nein

Fassade	Richtung	Stationier. [km]	Nutzung	Geschoß	Bestand ohne Lärmschutz LrT [dB(A)]	Bestand ohne Lärmschutz LrN [dB(A)]	Überschreitung IGW Tag [dB(A)]	Überschreitung IGW Nacht [dB(A)]	Förder-berechtigung ohne LS	Bestand mit Lärmschutz LrT [dB(A)]	Bestand mit Lärmschutz LrN [dB(A)]	Überschreitung IGW Tag [dB(A)]	Überschreitung IGW Nacht [dB(A)]	Minderung zu Bestand Tag [dB(A)]	Minderung zu Bestand Nacht [dB(A)]	Förder-berechtigung i.S.d. Richtl.
C	NW	16+308	WA	1.OG	47,8	48,7	-	-	nein	43,5	44,3	-	-	4,3	4,4	nein
				2.OG	51,6	52,6	-	-	nein	45,6	46,5	-	-	6,0	6,1	nein
D	SW	16+309		EG	50,3	51,2	-	-	nein	48,3	49,1	-	-	2,0	2,1	nein
				1.OG	52,4	53,3	-	-	nein	50,9	51,8	-	-	1,5	1,5	nein
				2.OG	53,4	54,3	-	0,3	ja	51,2	52,1	-	-	2,2	2,2	nein
Kechlerstraße 24				Anzahl: 2 WE / Gebäude			Grenzwert: 64	/ 54 dB(A)								
B	SW	16+316	WA	EG	50,2	51,1	-	-	nein	49,3	50,1	-	-	0,9	1,0	nein
				1.OG	53,0	53,9	-	-	nein	51,0	51,9	-	-	2,0	2,0	nein
				2.OG	53,6	54,5	-	0,5	ja	51,5	52,4	-	-	2,1	2,1	nein
C	SO	16+323		EG	46,7	47,5	-	-	nein	46,2	46,9	-	-	0,5	0,6	nein
				1.OG	49,5	50,3	-	-	nein	49,3	50,2	-	-	0,2	0,1	nein
				2.OG	50,6	51,5	-	-	nein	50,4	51,2	-	-	0,2	0,3	nein
D	NO			EG	41,3	42,3	-	-	nein	40,0	41,0	-	-	1,3	1,3	nein
				1.OG	43,6	44,5	-	-	nein	41,2	42,2	-	-	2,4	2,3	nein
				2.OG	45,6	46,5	-	-	nein	42,3	43,2	-	-	3,3	3,3	nein
Kechlerstraße 26				Anzahl: 2 WE / Gebäude			Grenzwert: 64	/ 54 dB(A)								
A	SW	16+330	WA	1.OG	53,2	54,1	-	0,1	ja	50,8	51,7	-	-	2,4	2,4	nein
				2.OG	53,4	54,4	-	0,4	ja	51,0	51,9	-	-	2,4	2,5	nein
B	NW	16+331		1.OG	53,6	54,6	-	0,6	ja	49,6	50,5	-	-	4,0	4,1	nein
				2.OG	53,6	54,5	-	0,5	ja	49,1	50,1	-	-	4,5	4,4	nein
C	SW	16+332		EG	52,5	53,5	-	-	nein	50,3	51,1	-	-	2,2	2,4	nein
				1.OG	53,4	54,3	-	0,3	ja	51,3	52,2	-	-	2,1	2,1	nein
				2.OG	53,7	54,7	-	0,7	ja	51,8	52,7	-	-	1,9	2,0	nein
E	NO	16+338		EG	40,7	41,6	-	-	nein	40,2	41,2	-	-	0,5	0,4	nein
				1.OG	44,8	45,8	-	-	nein	42,1	43,1	-	-	2,7	2,7	nein
				2.OG	47,0	48,0	-	-	nein	44,4	45,3	-	-	2,6	2,7	nein
F	NW	16+331		EG	49,9	50,9	-	-	nein	46,0	47,0	-	-	3,9	3,9	nein
				1.OG	51,5	52,5	-	-	nein	47,7	48,7	-	-	3,8	3,8	nein
				2.OG	52,0	53,0	-	-	nein	48,3	49,3	-	-	3,7	3,7	nein
Kechlerstraße 28				Anzahl: 2 WE / Gebäude			Grenzwert: 64	/ 54 dB(A)								
B	SW	16+335	WA	EG	53,0	53,9	-	-	nein	50,8	51,7	-	-	2,2	2,2	nein
				1.OG	53,1	54,0	-	-	nein	50,8	51,7	-	-	2,3	2,3	nein
				2.OG	54,0	54,9	-	0,9	ja	52,1	53,0	-	-	1,9	1,9	nein
C	SO	16+338		EG	49,2	50,0	-	-	nein	48,9	49,7	-	-	0,3	0,3	nein
				1.OG	50,6	51,4	-	-	nein	50,3	51,0	-	-	0,3	0,4	nein
				2.OG	52,6	53,5	-	-	nein	52,5	53,3	-	-	0,1	0,2	nein
D	SW	16+343		EG	51,7	52,6	-	-	nein	49,3	50,1	-	-	2,4	2,5	nein
				1.OG	52,3	53,2	-	-	nein	50,2	51,1	-	-	2,1	2,1	nein
				2.OG	53,6	54,5	-	0,5	ja	52,1	53,0	-	-	1,5	1,5	nein

Fassade	Richtung	Stationier. [km]	Nutzung	Geschoß	Bestand ohne Lärmschutz LrT [dB(A)]	Bestand ohne Lärmschutz LrN [dB(A)]	Überschreitung IGW Tag [dB(A)]	Überschreitung IGW Nacht [dB(A)]	Förder-berechtigung ohne LS	Bestand mit Lärmschutz LrT [dB(A)]	Bestand mit Lärmschutz LrN [dB(A)]	Überschreitung IGW Tag [dB(A)]	Überschreitung IGW Nacht [dB(A)]	Minderung zu Bestand Tag [dB(A)]	Minderung zu Bestand Nacht [dB(A)]	Förder-berechtigung i.S.d. Richtl.
E	SO	16+350	WA	EG	45,8	46,6	-	-	nein	45,6	46,4	-	-	0,2	0,2	nein
				1.OG	47,5	48,3	-	-	nein	47,2	48,0	-	-	0,3	0,3	nein
				2.OG	50,1	51,0	-	-	nein	49,7	50,6	-	-	0,4	0,4	nein
F	NO	16+348		EG	40,5	41,4	-	-	nein	40,0	40,9	-	-	0,5	0,5	nein
				1.OG	43,3	44,2	-	-	nein	42,5	43,4	-	-	0,8	0,8	nein
				2.OG	45,4	46,3	-	-	nein	43,8	44,7	-	-	1,6	1,6	nein
Klingbaumstraße 4				Anzahl: 2 WE / Gebäude			Grenzwert: 64	/ 54 dB(A)								
A	SW	59+673	WA	1.OG	52,7	54,2	-	0,2	ja	44,4	46,0	-	-	8,3	8,2	nein
B	NW			1.OG	52,6	54,1	-	0,1	ja	44,1	45,6	-	-	8,5	8,5	nein
C	SW			EG	49,1	50,5	-	-	nein	42,3	43,8	-	-	6,8	6,7	nein
				1.OG	52,6	54,1	-	0,1	ja	44,3	45,9	-	-	8,3	8,2	nein
D		59+671		EG	49,5	51,0	-	-	nein	42,6	44,1	-	-	6,9	6,9	nein
				1.OG	53,2	54,6	-	0,6	ja	45,0	46,6	-	-	8,2	8,0	nein
E	SO	59+668		EG	47,2	48,7	-	-	nein	42,1	43,6	-	-	5,1	5,1	nein
				1.OG	50,8	52,3	-	-	nein	43,8	45,4	-	-	7,0	6,9	nein
F	SW	59+667		EG	46,3	47,8	-	-	nein	41,8	43,4	-	-	4,5	4,4	nein
				1.OG	50,3	51,8	-	-	nein	43,7	45,3	-	-	6,6	6,5	nein
G	SO	59+666		EG	45,2	46,7	-	-	nein	41,3	42,8	-	-	3,9	3,9	nein
				1.OG	48,2	49,6	-	-	nein	42,6	44,1	-	-	5,6	5,5	nein
H	NO	59+670		EG	38,7	40,2	-	-	nein	37,7	39,2	-	-	1,0	1,0	nein
				1.OG	41,0	42,5	-	-	nein	38,2	39,7	-	-	2,8	2,8	nein
I	NW	59+673		EG	39,0	40,5	-	-	nein	38,5	40,0	-	-	0,5	0,5	nein
				1.OG	40,8	42,3	-	-	nein	39,2	40,7	-	-	1,6	1,6	nein
J	NO			EG	39,5	40,9	-	-	nein	37,7	39,2	-	-	1,8	1,7	nein
				1.OG	41,8	43,3	-	-	nein	38,2	39,7	-	-	3,6	3,6	nein
K	NW			EG	42,5	43,9	-	-	nein	38,9	40,4	-	-	3,6	3,5	nein
				1.OG	47,3	48,8	-	-	nein	40,6	42,1	-	-	6,7	6,7	nein
Klingbaumstraße 5				Anzahl: 2 WE / Gebäude			Grenzwert: 64	/ 54 dB(A)								
A	NO	59+642	WA	1.OG	36,7	38,1	-	-	nein	36,0	37,5	-	-	0,7	0,6	nein
				2.OG	38,3	39,7	-	-	nein	36,2	37,7	-	-	2,1	2,0	nein
B				EG	37,8	39,3	-	-	nein	36,6	38,0	-	-	1,2	1,3	nein
				1.OG	41,2	42,6	-	-	nein	36,9	38,4	-	-	4,3	4,2	nein
				2.OG	43,3	44,7	-	-	nein	37,3	38,8	-	-	6,0	5,9	nein
C	NW	59+645		EG	42,6	44,0	-	-	nein	39,9	41,4	-	-	2,7	2,6	nein
				1.OG	47,3	48,7	-	-	nein	41,5	43,1	-	-	5,8	5,6	nein
				2.OG	50,4	51,9	-	-	nein	42,8	44,4	-	-	7,6	7,5	nein
D	SW	59+642		EG	48,6	50,1	-	-	nein	42,3	43,8	-	-	6,3	6,3	nein
				1.OG	52,0	53,5	-	-	nein	44,1	45,7	-	-	7,9	7,8	nein
				2.OG	53,8	55,2	-	1,2	ja	45,9	47,4	-	-	7,9	7,8	nein
E				EG	48,4	49,9	-	-	nein	40,7	42,2	-	-	7,7	7,7	nein

Fassade	Richtung	Stationier. [km]	Nutzung	Geschoß	Bestand ohne Lärmschutz LrT [dB(A)]	Bestand ohne Lärmschutz LrN [dB(A)]	Überschreitung IGW Tag [dB(A)]	Überschreitung IGW Nacht [dB(A)]	Förderberechtigung ohne LS	Bestand mit Lärmschutz LrT [dB(A)]	Bestand mit Lärmschutz LrN [dB(A)]	Überschreitung IGW Tag [dB(A)]	Überschreitung IGW Nacht [dB(A)]	Minderung zu Bestand Tag [dB(A)]	Minderung zu Bestand Nacht [dB(A)]	Förderberechtigung i.S.d. Richtl.
E	SW	59+642	WA	1.OG	51,5	53,0	-	-	nein	42,9	44,5	-	-	8,6	8,5	nein
				2.OG	53,4	54,9	-	0,9	ja	44,9	46,5	-	-	8,5	8,4	nein
F	SO	59+641		EG	46,4	47,9	-	-	nein	39,9	41,4	-	-	6,5	6,5	nein
				1.OG	47,9	49,4	-	-	nein	40,9	42,5	-	-	7,0	6,9	nein
				2.OG	50,0	51,4	-	-	nein	43,4	45,0	-	-	6,6	6,4	nein
Klingbaumstraße 8				Anzahl: 2 WE / Gebäude			Grenzwert: 64	/ 54 dB(A)								
A	SO	59+686	WA	EG	44,3	45,8	-	-	nein	40,0	41,5	-	-	4,3	4,3	nein
				1.OG	47,5	49,0	-	-	nein	41,7	43,2	-	-	5,8	5,8	nein
				2.OG	50,3	51,8	-	-	nein	43,6	45,1	-	-	6,7	6,7	nein
B				EG	44,1	45,5	-	-	nein	39,4	40,9	-	-	4,7	4,6	nein
				1.OG	47,6	49,1	-	-	nein	41,8	43,3	-	-	5,8	5,8	nein
				2.OG	50,0	51,4	-	-	nein	43,7	45,2	-	-	6,3	6,2	nein
C	NO	59+689		EG	40,6	42,1	-	-	nein	38,3	39,8	-	-	2,3	2,3	nein
				1.OG	43,0	44,5	-	-	nein	38,8	40,2	-	-	4,2	4,3	nein
				2.OG	45,7	47,1	-	-	nein	39,5	41,0	-	-	6,2	6,1	nein
D	NW	59+695		EG	47,0	48,4	-	-	nein	39,7	41,2	-	-	7,3	7,2	nein
				1.OG	51,2	52,6	-	-	nein	42,0	43,5	-	-	9,2	9,1	nein
				2.OG	53,7	55,2	-	1,2	ja	44,4	46,0	-	-	9,3	9,2	nein
E		59+693		EG	49,0	50,5	-	-	nein	40,8	42,4	-	-	8,2	8,1	nein
				1.OG	52,6	54,1	-	0,1	ja	43,6	45,2	-	-	9,0	8,9	nein
				2.OG	54,2	55,6	-	1,6	ja	45,1	46,7	-	-	9,1	8,9	nein
F	SW	59+688		EG	49,9	51,3	-	-	nein	43,4	45,0	-	-	6,5	6,3	nein
				1.OG	53,4	54,9	-	0,9	ja	45,6	47,1	-	-	7,8	7,8	nein
				2.OG	55,5	56,9	-	2,9	ja	47,0	48,6	-	-	8,5	8,3	nein
Klingbaumstraße 9				Anzahl: 2 WE / Gebäude			Grenzwert: 64	/ 54 dB(A)								
A	NW	59+660	WA	EG	50,3	51,7	-	-	nein	42,1	43,7	-	-	8,2	8,0	nein
B	SW	59+656		1.UG	49,2	50,7	-	-	nein	42,0	43,6	-	-	7,2	7,1	nein
				EG	54,5	55,9	-	1,9	ja	45,7	47,3	-	-	8,8	8,6	nein
C		59+650		1.UG	48,9	50,4	-	-	nein	41,7	43,2	-	-	7,2	7,2	nein
				EG	54,7	56,1	-	2,1	ja	45,8	47,3	-	-	8,9	8,8	nein
D	SO	59+649		EG	51,7	53,2	-	-	nein	43,6	45,1	-	-	8,1	8,1	nein
E	NO	59+655		EG	38,5	39,9	-	-	nein	37,7	39,2	-	-	0,8	0,7	nein
Klingbaumstraße 10				Anzahl: 2 WE / Gebäude			Grenzwert: 64	/ 54 dB(A)								
A	SO	59+700	WA	EG	45,3	46,7	-	-	nein	40,5	42,0	-	-	4,8	4,7	nein
				1.OG	47,1	48,5	-	-	nein	42,4	44,0	-	-	4,7	4,5	nein
B		59+701		EG	43,1	44,5	-	-	nein	39,2	40,6	-	-	3,9	3,9	nein
				1.OG	46,5	48,0	-	-	nein	41,3	42,8	-	-	5,2	5,2	nein
C	NO	59+706		EG	39,3	40,7	-	-	nein	38,4	39,8	-	-	0,9	0,9	nein
				1.OG	41,0	42,4	-	-	nein	38,8	40,2	-	-	2,2	2,2	nein

Fassade	Richtung	Stationier. [km]	Nutzung	Geschoß	Bestand ohne Lärmschutz LrT [dB(A)]	Bestand ohne Lärmschutz LrN [dB(A)]	Überschreitung IGW Tag [dB(A)]	Überschreitung IGW Nacht [dB(A)]	Förderberechtigung ohne LS	Bestand mit Lärmschutz LrT [dB(A)]	Bestand mit Lärmschutz LrN [dB(A)]	Überschreitung IGW Tag [dB(A)]	Überschreitung IGW Nacht [dB(A)]	Minderung zu Bestand Tag [dB(A)]	Minderung zu Bestand Nacht [dB(A)]	Förderberechtigung i.S.d. Richtl.
D	NW	59+711	WA	EG	49,3	50,7	-	-	nein	40,6	42,2	-	-	8,7	8,5	nein
				1.OG	50,8	52,2	-	-	nein	42,3	43,8	-	-	8,5	8,4	nein
E	NO	59+712		EG	39,6	41,1	-	-	nein	37,9	39,3	-	-	1,7	1,8	nein
				1.OG	42,0	43,5	-	-	nein	38,2	39,6	-	-	3,8	3,9	nein
F	NW			EG	50,9	52,3	-	-	nein	41,9	43,4	-	-	9,0	8,9	nein
				1.OG	52,9	54,4	-	0,4	ja	43,4	45,0	-	-	9,5	9,4	nein
G	SW	59+709		EG	52,6	54,1	-	0,1	ja	44,9	46,4	-	-	7,7	7,7	nein
				1.OG	54,5	56,0	-	2,0	ja	46,0	47,6	-	-	8,5	8,4	nein
H	SO	59+706		EG	49,2	50,7	-	-	nein	42,5	44,0	-	-	6,7	6,7	nein
				1.OG	50,8	52,3	-	-	nein	43,5	45,0	-	-	7,3	7,3	nein
I	SW	59+703		EG	51,8	53,2	-	-	nein	43,7	45,3	-	-	8,1	7,9	nein
				1.OG	53,8	55,3	-	1,3	ja	44,6	46,1	-	-	9,2	9,2	nein
Klingbaumstraße 11				Anzahl: 2 WE / Gebäude			Grenzwert: 64	/ 54 dB(A)								
A	NW	59+673	WA	1.OG	54,4	55,9	-	1,9	ja	45,5	47,1	-	-	8,9	8,8	nein
B				1.UG	47,5	49,0	-	-	nein	40,7	42,2	-	-	6,8	6,8	nein
				EG	56,3	57,7	-	3,7	ja	46,7	48,3	-	-	9,6	9,4	nein
				1.OG	55,5	56,9	-	2,9	ja	46,2	47,8	-	-	9,3	9,1	nein
C	SW	59+668		1.UG	54,3	55,7	-	1,7	ja	45,4	46,9	-	-	8,9	8,8	nein
				EG	56,9	58,3	-	4,3	ja	49,1	50,6	-	-	7,8	7,7	nein
				1.OG	57,2	58,7	-	4,7	ja	49,5	51,0	-	-	7,7	7,7	nein
D	SO	59+661		1.UG	48,6	50,0	-	-	nein	43,1	44,6	-	-	5,5	5,4	nein
				EG	53,4	54,8	-	0,8	ja	46,7	48,3	-	-	6,7	6,5	nein
				1.OG	54,1	55,6	-	1,6	ja	47,8	49,3	-	-	6,3	6,3	nein
E	SW	59+660		1.UG	49,1	50,5	-	-	nein	43,8	45,3	-	-	5,3	5,2	nein
				EG	54,0	55,4	-	1,4	ja	46,7	48,2	-	-	7,3	7,2	nein
				1.OG	55,1	56,5	-	2,5	ja	47,9	49,4	-	-	7,2	7,1	nein
F	SO			EG	51,3	52,7	-	-	nein	44,9	46,4	-	-	6,4	6,3	nein
				1.OG	52,4	53,8	-	-	nein	46,1	47,6	-	-	6,3	6,2	nein
G		59+662		EG	49,0	50,4	-	-	nein	43,2	44,7	-	-	5,8	5,7	nein
				1.OG	50,0	51,4	-	-	nein	44,0	45,5	-	-	6,0	5,9	nein
H	NO	59+665		EG	38,8	40,2	-	-	nein	37,7	39,2	-	-	1,1	1,0	nein
				1.OG	41,4	42,8	-	-	nein	38,2	39,7	-	-	3,2	3,1	nein
I		59+670		EG	38,7	40,2	-	-	nein	37,9	39,3	-	-	0,8	0,9	nein
				1.OG	41,9	43,3	-	-	nein	38,5	40,0	-	-	3,4	3,3	nein
J		59+673		EG	38,7	40,1	-	-	nein	37,8	39,3	-	-	0,9	0,8	nein
				1.OG	42,4	43,9	-	-	nein	38,4	39,9	-	-	4,0	4,0	nein
Klingbaumstraße 12				Anzahl: 2 WE / Gebäude			Grenzwert: 64	/ 54 dB(A)								
A	SO	59+720	WA	1.OG	49,3	50,7	-	-	nein	42,7	44,2	-	-	6,6	6,5	nein
				2.OG	51,9	53,4	-	-	nein	44,5	46,0	-	-	7,4	7,4	nein
B				EG	42,1	43,5	-	-	nein	38,9	40,3	-	-	3,2	3,2	nein

Fassade	Richtung	Stationier. [km]	Nutzung	Geschoß	Bestand ohne Lärmschutz LrT [dB(A)]	Bestand ohne Lärmschutz LrN [dB(A)]	Überschreitung IGW Tag [dB(A)]	Überschreitung IGW Nacht [dB(A)]	Förderberechtigung ohne LS	Bestand mit Lärmschutz LrT [dB(A)]	Bestand mit Lärmschutz LrN [dB(A)]	Überschreitung IGW Tag [dB(A)]	Überschreitung IGW Nacht [dB(A)]	Minderung zu Bestand Tag [dB(A)]	Minderung zu Bestand Nacht [dB(A)]	Förderberechtigung i.S.d. Richtl.
B	SO	59+720	WA	1.OG	47,5	49,0	-	-	nein	41,2	42,7	-	-	6,3	6,3	nein
				2.OG	51,4	52,9	-	-	nein	43,9	45,5	-	-	7,5	7,4	nein
C	NO	59+725		EG	39,9	41,3	-	-	nein	38,1	39,6	-	-	1,8	1,7	nein
				1.OG	41,5	42,9	-	-	nein	38,4	39,9	-	-	3,1	3,0	nein
				2.OG	44,9	46,3	-	-	nein	39,3	40,8	-	-	5,6	5,5	nein
D	NW	59+730		EG	51,1	52,5	-	-	nein	42,3	43,9	-	-	8,8	8,6	nein
				1.OG	53,3	54,7	-	0,7	ja	43,2	44,8	-	-	10,1	9,9	nein
				2.OG	54,9	56,4	-	2,4	ja	45,8	47,3	-	-	9,1	9,1	nein
E	SW	59+725		EG	54,0	55,5	-	1,5	ja	45,3	46,9	-	-	8,7	8,6	nein
				1.OG	55,6	57,1	-	3,1	ja	46,6	48,2	-	-	9,0	8,9	nein
				2.OG	56,7	58,2	-	4,2	ja	48,0	49,6	-	-	8,7	8,6	nein
Klingbaumstraße 13				Anzahl: 2 WE / Gebäude			Grenzwert: 64	/ 54 dB(A)								
A	NW	59+688	WA	1.OG	55,9	57,4	-	3,4	ja	46,4	48,0	-	-	9,5	9,4	nein
B		59+687		1.OG	56,4	57,8	-	3,8	ja	47,4	49,0	-	-	9,0	8,8	nein
C	SW	59+683		EG	57,1	58,5	-	4,5	ja	49,2	50,7	-	-	7,9	7,8	nein
				1.OG	57,3	58,8	-	4,8	ja	49,7	51,2	-	-	7,6	7,6	nein
D	SO	59+678		EG	51,5	53,0	-	-	nein	45,5	47,0	-	-	6,0	6,0	nein
				1.OG	52,2	53,7	-	-	nein	46,1	47,6	-	-	6,1	6,1	nein
E	NO	59+685		EG	42,1	43,5	-	-	nein	38,4	39,8	-	-	3,7	3,7	nein
				1.OG	44,7	46,2	-	-	nein	38,8	40,3	-	-	5,9	5,9	nein
F	NW	59+688		EG	50,5	52,0	-	-	nein	41,1	42,7	-	-	9,4	9,3	nein
				1.OG	55,3	56,8	-	2,8	ja	45,9	47,5	-	-	9,4	9,3	nein
Klingbaumstraße 14				Anzahl: 2 WE / Gebäude			Grenzwert: 64	/ 54 dB(A)								
A	SO	59+739	WA	EG	50,2	51,7	-	-	nein	42,3	43,8	-	-	7,9	7,9	nein
				1.OG	52,1	53,5	-	-	nein	43,9	45,4	-	-	8,2	8,1	nein
B	NO	59+743		EG	39,9	41,3	-	-	nein	38,1	39,6	-	-	1,8	1,7	nein
				1.OG	41,6	43,1	-	-	nein	38,3	39,8	-	-	3,3	3,3	nein
C	NW	59+748		EG	50,1	51,6	-	-	nein	41,8	43,3	-	-	8,3	8,3	nein
				1.OG	53,0	54,4	-	0,4	ja	44,1	45,7	-	-	8,9	8,7	nein
D	SW	59+743		EG	52,2	53,6	-	-	nein	45,3	46,8	-	-	6,9	6,8	nein
				1.OG	54,3	55,8	-	1,8	ja	46,4	48,0	-	-	7,9	7,8	nein
Klingbaumstraße 15				Anzahl: 2 WE / Gebäude			Grenzwert: 64	/ 54 dB(A)								
A	NW	59+702	WA	EG	55,8	57,2	-	3,2	ja	45,9	47,5	-	-	9,9	9,7	nein
				1.OG	56,2	57,6	-	3,6	ja	46,9	48,5	-	-	9,3	9,1	nein
B	SW	59+700		EG	57,2	58,7	-	4,7	ja	48,8	50,4	-	-	8,4	8,3	nein
				1.OG	57,5	58,9	-	4,9	ja	49,4	51,0	-	-	8,1	7,9	nein
C		59+699		EG	57,2	58,7	-	4,7	ja	49,6	51,2	-	-	7,6	7,5	nein
				1.OG	57,4	58,8	-	4,8	ja	49,7	51,3	-	-	7,7	7,5	nein
D		59+697		EG	57,1	58,6	-	4,6	ja	48,7	50,2	-	-	8,4	8,4	nein

Fassade	Richtung	Stationier. [km]	Nutzung	Geschoß	Bestand ohne Lärmschutz LrT [dB(A)]	Bestand ohne Lärmschutz LrN [dB(A)]	Überschreitung IGW Tag [dB(A)]	Überschreitung IGW Nacht [dB(A)]	Förder-berechtigung ohne LS	Bestand mit Lärmschutz LrT [dB(A)]	Bestand mit Lärmschutz LrN [dB(A)]	Überschreitung IGW Tag [dB(A)]	Überschreitung IGW Nacht [dB(A)]	Minderung zu Bestand Tag [dB(A)]	Minderung zu Bestand Nacht [dB(A)]	Förder-berechtigung i.S.d. Richtl.
D	SW	59+697	WA	1.OG	57,1	58,5	-	4,5	ja	49,2	50,7	-	-	7,9	7,8	nein
E	SO	59+695		EG	52,1	53,5	-	-	nein	43,9	45,5	-	-	8,2	8,0	nein
				1.OG	52,9	54,3	-	0,3	ja	46,1	47,7	-	-	6,8	6,6	nein
F	NO	59+699		EG	44,6	46,1	-	-	nein	39,1	40,6	-	-	5,5	5,5	nein
				1.OG	47,1	48,5	-	-	nein	40,2	41,7	-	-	6,9	6,8	nein
Klingbaumstraße 16				Anzahl: 2 WE / Gebäude			Grenzwert: 64	/ 54 dB(A)								
A	NW	59+772	WA	EG	49,8	51,3	-	-	nein	41,5	43,0	-	-	8,3	8,3	nein
				1.OG	52,6	54,0	-	-	nein	43,7	45,3	-	-	8,9	8,7	nein
B	SW	59+766		EG	52,0	53,5	-	-	nein	44,7	46,2	-	-	7,3	7,3	nein
				1.OG	55,2	56,6	-	2,6	ja	46,6	48,1	-	-	8,6	8,5	nein
C	SO	59+761		EG	47,8	49,2	-	-	nein	42,1	43,6	-	-	5,7	5,6	nein
				1.OG	50,2	51,7	-	-	nein	43,7	45,2	-	-	6,5	6,5	nein
D	NO			EG	39,9	41,3	-	-	nein	38,1	39,6	-	-	1,8	1,7	nein
				1.OG	41,7	43,1	-	-	nein	38,4	39,8	-	-	3,3	3,3	nein
E	SO	59+762		EG	44,5	46,0	-	-	nein	39,7	41,2	-	-	4,8	4,8	nein
				1.OG	47,2	48,6	-	-	nein	42,3	43,8	-	-	4,9	4,8	nein
F	NO	59+767		EG	39,1	40,5	-	-	nein	38,4	39,9	-	-	0,7	0,6	nein
				1.OG	40,9	42,4	-	-	nein	38,7	40,2	-	-	2,2	2,2	nein
Klingbaumstraße 17				Anzahl: 2 WE / Gebäude			Grenzwert: 64	/ 54 dB(A)								
A	NW	59+719	WA	1.OG	56,9	58,4	-	4,4	ja	47,6	49,1	-	-	9,3	9,3	nein
B	SW	59+718		EG	57,9	59,4	-	5,4	ja	49,4	51,0	-	-	8,5	8,4	nein
				1.OG	58,2	59,6	-	5,6	ja	49,7	51,2	-	-	8,5	8,4	nein
C	NW	59+717		1.UG	56,2	57,6	-	3,6	ja	46,9	48,5	-	-	9,3	9,1	nein
				EG	58,6	60,0	-	6,0	ja	49,0	50,6	-	-	9,6	9,4	nein
				1.OG	58,8	60,2	-	6,2	ja	49,2	50,8	-	-	9,6	9,4	nein
D	SW	59+715		1.UG	57,3	58,8	-	4,8	ja	49,1	50,7	-	-	8,2	8,1	nein
				EG	57,6	59,0	-	5,0	ja	49,5	51,0	-	-	8,1	8,0	nein
				1.OG	57,8	59,3	-	5,3	ja	49,8	51,3	-	-	8,0	8,0	nein
E	SO	59+713		1.UG	52,5	53,9	-	-	nein	45,9	47,4	-	-	6,6	6,5	nein
				EG	54,8	56,3	-	2,3	ja	48,3	49,8	-	-	6,5	6,5	nein
				1.OG	55,1	56,6	-	2,6	ja	48,5	50,1	-	-	6,6	6,5	nein
F	SW	59+711		EG	56,5	58,0	-	4,0	ja	48,6	50,2	-	-	7,9	7,8	nein
				1.OG	56,8	58,2	-	4,2	ja	49,0	50,5	-	-	7,8	7,7	nein
G	SO	59+710		EG	52,2	53,6	-	-	nein	45,8	47,3	-	-	6,4	6,3	nein
				1.OG	52,9	54,3	-	0,3	ja	46,5	48,0	-	-	6,4	6,3	nein
H	NO	59+715		EG	45,7	47,2	-	-	nein	39,3	40,8	-	-	6,4	6,4	nein
				1.OG	47,4	48,9	-	-	nein	40,7	42,2	-	-	6,7	6,7	nein
I	NW	59+719		EG	47,7	49,2	-	-	nein	41,0	42,5	-	-	6,7	6,7	nein
				1.OG	56,7	58,1	-	4,1	ja	47,1	48,7	-	-	9,6	9,4	nein

Fassade	Richtung	Stationier. [km]	Nutzung	Geschoß	Bestand ohne Lärmschutz LrT [dB(A)]	Bestand ohne Lärmschutz LrN [dB(A)]	Überschreitung IGW Tag [dB(A)]	Überschreitung IGW Nacht [dB(A)]	Förderberechtigung ohne LS	Bestand mit Lärmschutz LrT [dB(A)]	Bestand mit Lärmschutz LrN [dB(A)]	Überschreitung IGW Tag [dB(A)]	Überschreitung IGW Nacht [dB(A)]	Minderung zu Bestand Tag [dB(A)]	Minderung zu Bestand Nacht [dB(A)]	Förderberechtigung i.S.d. Richtl.
Klingbaumstraße 18				Anzahl: 2 WE / Gebäude			Grenzwert: 64	/ 54 dB(A)								
A	SO	59+783	WA	EG	46,8	48,3	-	-	nein	41,1	42,6	-	-	5,7	5,7	nein
				1.OG	50,7	52,1	-	-	nein	43,5	45,1	-	-	7,2	7,0	nein
B		59+782		EG	45,6	47,1	-	-	nein	40,1	41,6	-	-	5,5	5,5	nein
				1.OG	50,0	51,5	-	-	nein	42,6	44,1	-	-	7,4	7,4	nein
C	NO	59+787		EG	40,1	41,5	-	-	nein	38,6	40,1	-	-	1,5	1,4	nein
				1.OG	44,7	46,1	-	-	nein	39,3	40,8	-	-	5,4	5,3	nein
D	NW	59+792		EG	47,1	48,5	-	-	nein	40,3	41,8	-	-	6,8	6,7	nein
				1.OG	51,2	52,7	-	-	nein	42,6	44,2	-	-	8,6	8,5	nein
E				EG	47,4	48,9	-	-	nein	40,1	41,6	-	-	7,3	7,3	nein
				1.OG	51,8	53,3	-	-	nein	43,1	44,7	-	-	8,7	8,6	nein
F				EG	49,2	50,6	-	-	nein	41,9	43,5	-	-	7,3	7,1	nein
				1.OG	52,7	54,2	-	0,2	ja	44,8	46,3	-	-	7,9	7,9	nein
G	SW	59+787		EG	51,5	52,9	-	-	nein	43,7	45,3	-	-	7,8	7,6	nein
				1.OG	54,5	56,0	-	2,0	ja	46,5	48,0	-	-	8,0	8,0	nein
Klingbaumstraße 19				Anzahl: 2 WE / Gebäude			Grenzwert: 64	/ 54 dB(A)								
A	NW	59+755	WA	EG	56,5	57,9	-	3,9	ja	47,3	48,9	-	-	9,2	9,0	nein
				1.OG	56,9	58,3	-	4,3	ja	47,8	49,3	-	-	9,1	9,0	nein
B	SW	59+752		1.UG	57,4	58,9	-	4,9	ja	49,4	50,9	-	-	8,0	8,0	nein
				EG	58,0	59,4	-	5,4	ja	49,7	51,3	-	-	8,3	8,1	nein
				1.OG	58,2	59,7	-	5,7	ja	50,0	51,5	-	-	8,2	8,2	nein
C		59+745		1.UG	57,1	58,5	-	4,5	ja	48,8	50,3	-	-	8,3	8,2	nein
				EG	57,7	59,1	-	5,1	ja	49,2	50,7	-	-	8,5	8,4	nein
				1.OG	57,9	59,4	-	5,4	ja	49,5	51,1	-	-	8,4	8,3	nein
D	SO	59+741		EG	54,3	55,7	-	1,7	ja	46,8	48,3	-	-	7,5	7,4	nein
				1.OG	54,6	56,0	-	2,0	ja	47,1	48,6	-	-	7,5	7,4	nein
E		59+740		EG	53,2	54,6	-	0,6	ja	46,3	47,8	-	-	6,9	6,8	nein
				1.OG	53,7	55,1	-	1,1	ja	47,0	48,6	-	-	6,7	6,5	nein
F	NO	59+744		EG	42,9	44,3	-	-	nein	39,2	40,6	-	-	3,7	3,7	nein
				1.OG	46,5	48,0	-	-	nein	40,4	42,0	-	-	6,1	6,0	nein
G		59+751		EG	41,6	43,0	-	-	nein	39,1	40,6	-	-	2,5	2,4	nein
				1.OG	46,1	47,6	-	-	nein	40,5	42,0	-	-	5,6	5,6	nein
H	NW	59+755		EG	54,0	55,5	-	1,5	ja	43,8	45,4	-	-	10,2	10,1	nein
				1.OG	56,4	57,9	-	3,9	ja	46,9	48,5	-	-	9,5	9,4	nein
Klingbaumstraße 20				Anzahl: 2 WE / Gebäude			Grenzwert: 64	/ 54 dB(A)								
A	SW	59+804	WA	EG	49,9	51,3	-	-	nein	41,2	42,8	-	-	8,7	8,5	nein
				1.OG	53,0	54,4	-	0,4	ja	43,7	45,3	-	-	9,3	9,1	nein
B	SO	59+802		EG	42,1	43,5	-	-	nein	39,4	40,9	-	-	2,7	2,6	nein
				1.OG	49,5	51,0	-	-	nein	43,1	44,6	-	-	6,4	6,4	nein

Fassade	Richtung	Stationier. [km]	Nutzung	Geschoß	Bestand ohne Lärmschutz LrT [dB(A)]	Bestand ohne Lärmschutz LrN [dB(A)]	Überschreitung IGW Tag [dB(A)]	Überschreitung IGW Nacht [dB(A)]	Förder-berechtigung ohne LS	Bestand mit Lärmschutz LrT [dB(A)]	Bestand mit Lärmschutz LrN [dB(A)]	Überschreitung IGW Tag [dB(A)]	Überschreitung IGW Nacht [dB(A)]	Minderung zu Bestand Tag [dB(A)]	Minderung zu Bestand Nacht [dB(A)]	Förder-berechtigung i.S.d. Richtl.
C	SW	59+801	WA	EG	43,4	44,9	-	-	nein	39,9	41,4	-	-	3,5	3,5	nein
				1.OG	50,8	52,2	-	-	nein	43,3	44,9	-	-	7,5	7,3	nein
D	SO			EG	41,1	42,6	-	-	nein	38,8	40,3	-	-	2,3	2,3	nein
				1.OG	46,9	48,4	-	-	nein	41,2	42,8	-	-	5,7	5,6	nein
E	NO	59+807		EG	40,3	41,8	-	-	nein	38,5	40,0	-	-	1,8	1,8	nein
				1.OG	42,1	43,6	-	-	nein	38,8	40,3	-	-	3,3	3,3	nein
F	NW	59+812		EG	46,3	47,8	-	-	nein	42,1	43,7	-	-	4,2	4,1	nein
				1.OG	51,6	53,1	-	-	nein	43,9	45,5	-	-	7,7	7,6	nein
G	SW	59+810		EG	49,8	51,3	-	-	nein	42,6	44,2	-	-	7,2	7,1	nein
				1.OG	53,5	54,9	-	0,9	ja	45,2	46,8	-	-	8,3	8,1	nein
Klingbaumstraße 23				Anzahl: 2 WE / Gebäude			Grenzwert: 64	/ 54 dB(A)								
A	NW	59+777	WA	EG	55,8	57,2	-	3,2	ja	46,6	48,2	-	-	9,2	9,0	nein
B	SW	59+775		1.UG	56,4	57,8	-	3,8	ja	47,8	49,4	-	-	8,6	8,4	nein
				EG	58,2	59,6	-	5,6	ja	49,7	51,3	-	-	8,5	8,3	nein
C		59+769		EG	58,1	59,5	-	5,5	ja	48,9	50,5	-	-	9,2	9,0	nein
D	SO	59+767		EG	54,3	55,7	-	1,7	ja	45,3	46,9	-	-	9,0	8,8	nein
E	NO	59+772		EG	43,2	44,7	-	-	nein	39,3	40,8	-	-	3,9	3,9	nein
F	NW	59+778		EG	53,5	55,0	-	1,0	ja	43,3	44,9	-	-	10,2	10,1	nein
Klingbaumstraße 24				Anzahl: 2 WE / Gebäude			Grenzwert: 64	/ 54 dB(A)								
A	SO	59+849	WA	1.OG	49,1	50,5	-	-	nein	41,8	43,4	-	-	7,3	7,1	nein
B	NO	59+855		EG	42,7	44,1	-	-	nein	38,7	40,2	-	-	4,0	3,9	nein
				1.OG	44,7	46,1	-	-	nein	38,7	40,2	-	-	6,0	5,9	nein
C	NW	59+860		EG	48,7	50,2	-	-	nein	40,8	42,4	-	-	7,9	7,8	nein
				1.OG	51,0	52,5	-	-	nein	44,5	46,0	-	-	6,5	6,5	nein
D	SW	59+854		EG	50,4	51,8	-	-	nein	43,2	44,8	-	-	7,2	7,0	nein
				1.OG	52,8	54,3	-	0,3	ja	45,4	47,0	-	-	7,4	7,3	nein
E	SO	59+845		EG	45,7	47,2	-	-	nein	40,4	41,9	-	-	5,3	5,3	nein
				1.OG	49,8	51,2	-	-	nein	41,4	43,0	-	-	8,4	8,2	nein
Klingbaumstraße 25				Anzahl: 2 WE / Gebäude			Grenzwert: 64	/ 54 dB(A)								
A	NW	59+797	WA	1.OG	56,9	58,4	-	4,4	ja	47,7	49,3	-	-	9,2	9,1	nein
B	SW	59+795		1.UG	56,5	57,9	-	3,9	ja	48,0	49,6	-	-	8,5	8,3	nein
				EG	58,3	59,7	-	5,7	ja	49,8	51,4	-	-	8,5	8,3	nein
				1.OG	58,5	60,0	-	6,0	ja	50,1	51,6	-	-	8,4	8,4	nein
C		59+790		1.UG	55,1	56,6	-	2,6	ja	44,0	45,6	-	-	11,1	11,0	nein
				EG	58,0	59,5	-	5,5	ja	49,0	50,6	-	-	9,0	8,9	nein
				1.OG	58,3	59,7	-	5,7	ja	49,3	50,9	-	-	9,0	8,8	nein
D	SO	59+786		EG	55,2	56,6	-	2,6	ja	45,1	46,7	-	-	10,1	9,9	nein
				1.OG	54,8	56,2	-	2,2	ja	46,9	48,5	-	-	7,9	7,7	nein
E	NO	59+792		EG	43,1	44,5	-	-	nein	39,0	40,5	-	-	4,1	4,0	nein

Fassade	Richtung	Stationier. [km]	Nutzung	Geschoß	Bestand ohne Lärmschutz LrT [dB(A)]	Bestand ohne Lärmschutz LrN [dB(A)]	Überschreitung IGW Tag [dB(A)]	Überschreitung IGW Nacht [dB(A)]	Förder-berechtigung ohne LS	Bestand mit Lärmschutz LrT [dB(A)]	Bestand mit Lärmschutz LrN [dB(A)]	Überschreitung IGW Tag [dB(A)]	Überschreitung IGW Nacht [dB(A)]	Minderung zu Bestand Tag [dB(A)]	Minderung zu Bestand Nacht [dB(A)]	Förder-berechtigung i.S.d. Richtl.
E	NO	59+792	WA	1.OG	45,6	47,0	-	-	nein	39,6	41,1	-	-	6,0	5,9	nein
F	NW	59+797		EG	52,4	53,8	-	-	nein	41,5	43,1	-	-	10,9	10,7	nein
				1.OG	56,0	57,5	-	3,5	ja	46,2	47,8	-	-	9,8	9,7	nein
Klingbaumstraße 27				Anzahl: 2 WE / Gebäude			Grenzwert: 64	/ 54 dB(A)								
A	NW	59+822	WA	1.UG	55,0	56,4	-	2,4	ja	44,2	45,8	-	-	10,8	10,6	nein
				EG	56,5	57,9	-	3,9	ja	46,1	47,7	-	-	10,4	10,2	nein
				1.OG	57,0	58,4	-	4,4	ja	48,0	49,6	-	-	9,0	8,8	nein
B	SW	59+815		1.UG	54,6	56,0	-	2,0	ja	45,2	46,9	-	-	9,4	9,1	nein
				EG	58,5	59,9	-	5,9	ja	50,0	51,5	-	-	8,5	8,4	nein
				1.OG	58,7	60,1	-	6,1	ja	50,2	51,8	-	-	8,5	8,3	nein
C	SO	59+808		EG	55,0	56,4	-	2,4	ja	44,9	46,5	-	-	10,1	9,9	nein
				1.OG	54,9	56,3	-	2,3	ja	47,0	48,5	-	-	7,9	7,8	nein
D	NO	59+816		EG	41,1	42,6	-	-	nein	38,5	40,0	-	-	2,6	2,6	nein
				1.OG	43,8	45,2	-	-	nein	38,8	40,3	-	-	5,0	4,9	nein
Klingbaumstraße 29				Anzahl: 2 WE / Gebäude			Grenzwert: 64	/ 54 dB(A)								
B	NO	59+835	WA	EG	40,9	42,4	-	-	nein	39,0	40,5	-	-	1,9	1,9	nein
C	NW	59+842		EG	56,5	57,9	-	3,9	ja	46,8	48,4	-	-	9,7	9,5	nein
D	SW	59+838		1.UG	55,2	56,6	-	2,6	ja	44,7	46,3	-	-	10,5	10,3	nein
				EG	58,5	59,9	-	5,9	ja	49,9	51,5	-	-	8,6	8,4	nein
E		59+832		1.UG	55,1	56,5	-	2,5	ja	43,4	45,0	-	-	11,7	11,5	nein
				EG	58,5	59,9	-	5,9	ja	49,6	51,2	-	-	8,9	8,7	nein
Klingbaumstraße 31				Anzahl: 2 WE / Gebäude			Grenzwert: 64	/ 54 dB(A)								
A	NW	59+872	WA	1.UG	46,4	47,9	-	-	nein	39,6	41,1	-	-	6,8	6,8	nein
				EG	54,5	56,0	-	2,0	ja	43,7	45,3	-	-	10,8	10,7	nein
				1.OG	56,2	57,7	-	3,7	ja	46,8	48,4	-	-	9,4	9,3	nein
B	SW	59+860		EG	58,5	59,9	-	5,9	ja	49,8	51,4	-	-	8,7	8,5	nein
				1.OG	58,7	60,2	-	6,2	ja	50,3	51,8	-	-	8,4	8,4	nein
C	SO	59+853		EG	55,6	57,0	-	3,0	ja	46,8	48,4	-	-	8,8	8,6	nein
				1.OG	55,9	57,3	-	3,3	ja	47,5	49,1	-	-	8,4	8,2	nein
D	NO	59+859		EG	44,4	45,9	-	-	nein	39,5	41,0	-	-	4,9	4,9	nein
				1.OG	46,3	47,8	-	-	nein	40,4	42,0	-	-	5,9	5,8	nein
Klingbaumstraße 33				Anzahl: 2 WE / Gebäude			Grenzwert: 64	/ 54 dB(A)								
B	W	59+896	WA	EG	58,4	59,9	-	5,9	ja	50,2	51,8	-	-	8,2	8,1	nein
				1.OG	58,6	60,1	-	6,1	ja	50,2	51,8	-	-	8,4	8,3	nein
				2.OG	58,9	60,3	-	6,3	ja	50,5	52,0	-	-	8,4	8,3	nein
C	S	59+884		EG	57,4	58,9	-	4,9	ja	47,8	49,4	-	-	9,6	9,5	nein
				1.OG	56,3	57,7	-	3,7	ja	46,9	48,4	-	-	9,4	9,3	nein
				2.OG	56,5	57,9	-	3,9	ja	47,2	48,8	-	-	9,3	9,1	nein
D				1.OG	55,9	57,3	-	3,3	ja	46,2	47,8	-	-	9,7	9,5	nein

Fassade	Richtung	Stationier. [km]	Nutzung	Geschoß	Bestand ohne Lärmschutz LrT [dB(A)]	Bestand ohne Lärmschutz LrN [dB(A)]	Überschreitung IGW Tag [dB(A)]	Überschreitung IGW Nacht [dB(A)]	Förder-berechtigung ohne LS	Bestand mit Lärmschutz LrT [dB(A)]	Bestand mit Lärmschutz LrN [dB(A)]	Überschreitung IGW Tag [dB(A)]	Überschreitung IGW Nacht [dB(A)]	Minderung zu Bestand Tag [dB(A)]	Minderung zu Bestand Nacht [dB(A)]	Förder-berechtigung i.S.d. Richtl.
D	S	59+884	WA	2.OG	56,3	57,7	-	3,7	ja	47,0	48,6	-	-	9,3	9,1	nein
E	O	59+894		EG	41,5	42,9	-	-	nein	38,6	40,0	-	-	2,9	2,9	nein
				1.OG	44,8	46,3	-	-	nein	38,9	40,4	-	-	5,9	5,9	nein
				2.OG	46,3	47,7	-	-	nein	39,6	41,1	-	-	6,7	6,6	nein
F		59+897		EG	40,9	42,4	-	-	nein	38,5	40,0	-	-	2,4	2,4	nein
				1.OG	44,7	46,2	-	-	nein	39,1	40,6	-	-	5,6	5,6	nein
				2.OG	45,8	47,3	-	-	nein	40,3	41,8	-	-	5,5	5,5	nein
Klingbaumstraße 33/1				Anzahl: 2 WE / Gebäude			Grenzwert: 64	/ 54 dB(A)								
A	N	59+910	WA	1.OG	56,0	57,5	-	3,5	ja	46,1	47,7	-	-	9,9	9,8	nein
				2.OG	56,0	57,5	-	3,5	ja	48,5	50,0	-	-	7,5	7,5	nein
B		59+911		EG	57,8	59,2	-	5,2	ja	48,8	50,4	-	-	9,0	8,8	nein
				1.OG	56,3	57,7	-	3,7	ja	48,2	49,8	-	-	8,1	7,9	nein
				2.OG	56,4	57,8	-	3,8	ja	48,3	49,9	-	-	8,1	7,9	nein
C	W	59+907		EG	58,5	59,9	-	5,9	ja	49,9	51,5	-	-	8,6	8,4	nein
				1.OG	58,7	60,1	-	6,1	ja	50,2	51,8	-	-	8,5	8,3	nein
				2.OG	58,9	60,3	-	6,3	ja	50,5	52,1	-	-	8,4	8,2	nein
E	NO	59+906		EG	41,7	43,2	-	-	nein	39,1	40,6	-	-	2,6	2,6	nein
				1.OG	44,2	45,7	-	-	nein	39,5	41,0	-	-	4,7	4,7	nein
				2.OG	44,6	46,1	-	-	nein	39,4	40,9	-	-	5,2	5,2	nein
F	O	59+908		EG	43,0	44,5	-	-	nein	39,0	40,5	-	-	4,0	4,0	nein
				1.OG	44,6	46,1	-	-	nein	39,3	40,8	-	-	5,3	5,3	nein
				2.OG	42,5	44,0	-	-	nein	38,6	40,1	-	-	3,9	3,9	nein
Klingbaumstraße 35				Anzahl: 2 WE / Gebäude			Grenzwert: 64	/ 54 dB(A)								
A	O	59+938	WA	EG	44,3	45,8	-	-	nein	39,1	40,6	-	-	5,2	5,2	nein
				1.OG	46,1	47,5	-	-	nein	39,4	40,9	-	-	6,7	6,6	nein
B		59+942		1.UG	40,2	41,7	-	-	nein	38,7	40,2	-	-	1,5	1,5	nein
				EG	44,6	46,1	-	-	nein	39,0	40,5	-	-	5,6	5,6	nein
				1.OG	46,6	48,0	-	-	nein	39,1	40,7	-	-	7,5	7,3	nein
C	N	59+944		1.UG	49,1	50,6	-	-	nein	41,2	42,8	-	-	7,9	7,8	nein
				EG	54,7	56,2	-	2,2	ja	45,9	47,5	-	-	8,8	8,7	nein
				1.OG	55,3	56,8	-	2,8	ja	46,3	47,9	-	-	9,0	8,9	nein
D	W	59+942		EG	58,1	59,6	-	5,6	ja	49,4	51,0	-	-	8,7	8,6	nein
				1.OG	58,4	59,9	-	5,9	ja	49,6	51,2	-	-	8,8	8,7	nein
E		59+939		EG	58,4	59,8	-	5,8	ja	50,0	51,6	-	-	8,4	8,2	nein
				1.OG	58,6	60,1	-	6,1	ja	50,3	51,9	-	-	8,3	8,2	nein
F	S	59+927		EG	58,3	59,8	-	5,8	ja	48,4	50,0	-	-	9,9	9,8	nein
				1.OG	58,8	60,3	-	6,3	ja	48,9	50,4	-	-	9,9	9,9	nein
G	W	59+926		EG	58,1	59,6	-	5,6	ja	48,8	50,4	-	-	9,3	9,2	nein
				1.OG	58,6	60,1	-	6,1	ja	49,4	51,0	-	-	9,2	9,1	nein
H	S	59+924		EG	54,8	56,3	-	2,3	ja	46,2	47,7	-	-	8,6	8,6	nein

Fassade	Richtung	Stationier. [km]	Nutzung	Geschoß	Bestand ohne Lärmschutz LrT [dB(A)]	Bestand ohne Lärmschutz LrN [dB(A)]	Überschreitung IGW Tag [dB(A)]	Überschreitung IGW Nacht [dB(A)]	Förder-berechtigung ohne LS	Bestand mit Lärmschutz LrT [dB(A)]	Bestand mit Lärmschutz LrN [dB(A)]	Überschreitung IGW Tag [dB(A)]	Überschreitung IGW Nacht [dB(A)]	Minderung zu Bestand Tag [dB(A)]	Minderung zu Bestand Nacht [dB(A)]	Förder-berechtigung i.S.d. Richtl.
H	S	59+924	WA	1.OG	56,0	57,5	-	3,5	ja	46,9	48,5	-	-	9,1	9,0	nein
I	O	59+925		EG	43,8	45,3	-	-	nein	39,1	40,6	-	-	4,7	4,7	nein
				1.OG	46,0	47,4	-	-	nein	39,4	40,9	-	-	6,6	6,5	nein
Klingbaumstraße 37				Anzahl: 2 WE / Gebäude			Grenzwert: 64	/ 54 dB(A)								
A	S	59+955	WA	1.OG	54,6	56,0	-	2,0	ja	45,5	47,1	-	-	9,1	8,9	nein
				2.OG	55,0	56,5	-	2,5	ja	46,1	47,7	-	-	8,9	8,8	nein
B	O	59+957		EG	42,5	44,0	-	-	nein	38,5	40,0	-	-	4,0	4,0	nein
				1.OG	44,6	46,1	-	-	nein	38,8	40,3	-	-	5,8	5,8	nein
				2.OG	42,2	43,7	-	-	nein	38,4	39,9	-	-	3,8	3,8	nein
C	S	59+959		EG	38,2	39,7	-	-	nein	37,9	39,3	-	-	0,3	0,4	nein
				1.OG	39,4	40,8	-	-	nein	37,9	39,4	-	-	1,5	1,4	nein
				2.OG	40,7	42,2	-	-	nein	39,1	40,6	-	-	1,6	1,6	nein
D	O	59+969		EG	40,9	42,4	-	-	nein	38,3	39,8	-	-	2,6	2,6	nein
				1.OG	44,3	45,7	-	-	nein	38,1	39,6	-	-	6,2	6,1	nein
				2.OG	42,2	43,7	-	-	nein	38,5	40,0	-	-	3,7	3,7	nein
E	N	59+971		1.UG	47,6	49,1	-	-	nein	40,1	41,7	-	-	7,5	7,4	nein
				EG	53,5	55,0	-	1,0	ja	43,8	45,4	-	-	9,7	9,6	nein
				1.OG	54,6	56,1	-	2,1	ja	44,7	46,3	-	-	9,9	9,8	nein
				2.OG	54,9	56,4	-	2,4	ja	46,0	47,6	-	-	8,9	8,8	nein
F		59+970		1.UG	48,6	50,2	-	-	nein	43,8	45,3	-	-	4,8	4,9	nein
				EG	54,8	56,3	-	2,3	ja	47,7	49,3	-	-	7,1	7,0	nein
				1.OG	55,3	56,8	-	2,8	ja	48,1	49,7	-	-	7,2	7,1	nein
				2.OG	55,4	56,9	-	2,9	ja	48,3	49,9	-	-	7,1	7,0	nein
G	W	59+959		EG	57,6	59,1	-	5,1	ja	49,3	50,8	-	-	8,3	8,3	nein
				1.OG	58,5	59,9	-	5,9	ja	50,1	51,7	-	-	8,4	8,2	nein
				2.OG	58,7	60,1	-	6,1	ja	50,4	52,0	-	-	8,3	8,1	nein
H	S	59+956		EG	56,8	58,3	-	4,3	ja	45,9	47,5	-	-	10,9	10,8	nein
				1.OG	58,5	59,9	-	5,9	ja	48,1	49,7	-	-	10,4	10,2	nein
				2.OG	58,7	60,2	-	6,2	ja	48,4	50,0	-	-	10,3	10,2	nein
I		59+954		EG	56,6	58,0	-	4,0	ja	44,4	46,1	-	-	12,2	11,9	nein
				1.OG	56,4	57,9	-	3,9	ja	46,6	48,2	-	-	9,8	9,7	nein
				2.OG	56,7	58,1	-	4,1	ja	47,0	48,6	-	-	9,7	9,5	nein
Klingbaumstraße 39				Anzahl: 2 WE / Gebäude			Grenzwert: 64	/ 54 dB(A)								
A	N	59+996	WA	1.UG	49,5	51,1	-	-	nein	45,6	47,1	-	-	3,9	4,0	nein
				EG	53,2	54,7	-	0,7	ja	47,4	49,0	-	-	5,8	5,7	nein
				1.OG	53,4	55,0	-	1,0	ja	47,6	49,2	-	-	5,8	5,8	nein
				2.OG	53,6	55,1	-	1,1	ja	47,9	49,5	-	-	5,7	5,6	nein
B	W	59+994		EG	57,3	58,8	-	4,8	ja	49,0	50,6	-	-	8,3	8,2	nein
				1.OG	58,1	59,6	-	5,6	ja	50,1	51,6	-	-	8,0	8,0	nein
				2.OG	58,4	59,8	-	5,8	ja	50,3	51,9	-	-	8,1	7,9	nein

Fassade	Richtung	Stationier. [km]	Nutzung	Geschoß	Bestand ohne Lärmschutz LrT [dB(A)]	Bestand ohne Lärmschutz LrN [dB(A)]	Überschreitung IGW Tag [dB(A)]	Überschreitung IGW Nacht [dB(A)]	Förder-berechtigung ohne LS	Bestand mit Lärmschutz LrT [dB(A)]	Bestand mit Lärmschutz LrN [dB(A)]	Überschreitung IGW Tag [dB(A)]	Überschreitung IGW Nacht [dB(A)]	Minderung zu Bestand Tag [dB(A)]	Minderung zu Bestand Nacht [dB(A)]	Förder-berechtigung i.S.d. Richtl.
C	W	59+982	WA	EG	56,9	58,4	-	4,4	ja	48,8	50,4	-	-	8,1	8,0	nein
				1.OG	58,1	59,6	-	5,6	ja	50,1	51,6	-	-	8,0	8,0	nein
				2.OG	58,4	59,8	-	5,8	ja	50,3	51,9	-	-	8,1	7,9	nein
D	S	59+979		EG	54,0	55,5	-	1,5	ja	44,6	46,2	-	-	9,4	9,3	nein
				1.OG	56,3	57,7	-	3,7	ja	46,4	48,0	-	-	9,9	9,7	nein
				2.OG	56,5	58,0	-	4,0	ja	46,6	48,2	-	-	9,9	9,8	nein
E				EG	51,3	52,7	-	-	nein	44,8	46,3	-	-	6,5	6,4	nein
				1.OG	54,3	55,7	-	1,7	ja	46,1	47,7	-	-	8,2	8,0	nein
				2.OG	54,6	56,1	-	2,1	ja	46,5	48,0	-	-	8,1	8,1	nein
F	O	59+980		EG	38,4	39,8	-	-	nein	37,7	39,2	-	-	0,7	0,6	nein
				1.OG	41,0	42,4	-	-	nein	37,8	39,3	-	-	3,2	3,1	nein
				2.OG	40,7	42,2	-	-	nein	37,9	39,4	-	-	2,8	2,8	nein
G	S	59+981		EG	38,1	39,6	-	-	nein	37,6	39,1	-	-	0,5	0,5	nein
				1.OG	40,5	42,0	-	-	nein	37,9	39,4	-	-	2,6	2,6	nein
				2.OG	41,3	42,8	-	-	nein	38,8	40,3	-	-	2,5	2,5	nein
H	O	59+984		1.UG	38,4	39,9	-	-	nein	37,7	39,2	-	-	0,7	0,7	nein
				EG	39,8	41,3	-	-	nein	37,9	39,4	-	-	1,9	1,9	nein
				1.OG	41,9	43,4	-	-	nein	38,2	39,7	-	-	3,7	3,7	nein
				2.OG	41,5	43,0	-	-	nein	38,2	39,7	-	-	3,3	3,3	nein
Klingbaumstraße 41				Anzahl: 2 WE / Gebäude			Grenzwert: 64	/ 54 dB(A)								
A	N	60+015	WA	1.UG	48,4	49,9	-	-	nein	45,5	47,0	-	-	2,9	2,9	nein
				EG	52,4	54,0	-	-	nein	47,5	49,1	-	-	4,9	4,9	nein
				1.OG	52,7	54,3	-	0,3	ja	47,7	49,3	-	-	5,0	5,0	nein
				2.OG	53,0	54,6	-	0,6	ja	47,9	49,5	-	-	5,1	5,1	nein
B	W	60+013		EG	56,4	57,9	-	3,9	ja	48,6	50,2	-	-	7,8	7,7	nein
				1.OG	57,5	58,9	-	4,9	ja	49,3	50,9	-	-	8,2	8,0	nein
				2.OG	57,8	59,3	-	5,3	ja	49,8	51,4	-	-	8,0	7,9	nein
C	S	60+010		EG	56,5	58,0	-	4,0	ja	44,9	46,5	-	-	11,6	11,5	nein
				1.OG	58,4	59,8	-	5,8	ja	47,1	48,7	-	-	11,3	11,1	nein
				2.OG	58,8	60,3	-	6,3	ja	47,7	49,3	-	-	11,1	11,0	nein
D	W	60+009		EG	56,1	57,6	-	3,6	ja	45,5	47,2	-	-	10,6	10,4	nein
				1.OG	57,8	59,2	-	5,2	ja	47,2	48,9	-	-	10,6	10,3	nein
				2.OG	58,3	59,7	-	5,7	ja	48,0	49,6	-	-	10,3	10,1	nein
E		60+004		EG	55,3	56,8	-	2,8	ja	48,1	49,7	-	-	7,2	7,1	nein
				1.OG	57,0	58,5	-	4,5	ja	49,2	50,8	-	-	7,8	7,7	nein
				2.OG	57,4	58,9	-	4,9	ja	49,5	51,0	-	-	7,9	7,9	nein
F	S	60+002		EG	52,0	53,5	-	-	nein	45,2	46,8	-	-	6,8	6,7	nein
				1.OG	54,4	55,9	-	1,9	ja	46,5	48,1	-	-	7,9	7,8	nein
				2.OG	54,8	56,3	-	2,3	ja	46,8	48,3	-	-	8,0	8,0	nein
G	O	60+003		EG	38,0	39,5	-	-	nein	37,7	39,2	-	-	0,3	0,3	nein
				1.OG	39,0	40,5	-	-	nein	37,7	39,2	-	-	1,3	1,3	nein

Fassade	Richtung	Stationier. [km]	Nutzung	Geschoß	Bestand ohne Lärmschutz LrT [dB(A)]	Bestand ohne Lärmschutz LrN [dB(A)]	Überschreitung IGW Tag [dB(A)]	Überschreitung IGW Nacht [dB(A)]	Förderberechtigung ohne LS	Bestand mit Lärmschutz LrT [dB(A)]	Bestand mit Lärmschutz LrN [dB(A)]	Überschreitung IGW Tag [dB(A)]	Überschreitung IGW Nacht [dB(A)]	Minderung zu Bestand Tag [dB(A)]	Minderung zu Bestand Nacht [dB(A)]	Förderberechtigung i.S.d. Richtl.
G	O	60+003	WA	2.OG	39,9	41,4	-	-	nein	38,2	39,7	-	-	1,7	1,7	nein
H		60+008		EG	38,0	39,5	-	-	nein	37,6	39,1	-	-	0,4	0,4	nein
				1.OG	38,3	39,8	-	-	nein	37,6	39,1	-	-	0,7	0,7	nein
				2.OG	40,1	41,6	-	-	nein	38,0	39,5	-	-	2,1	2,1	nein
I		60+013		1.UG	37,6	39,0	-	-	nein	37,4	38,9	-	-	0,2	0,1	nein
				EG	38,4	39,9	-	-	nein	37,5	38,9	-	-	0,9	1,0	nein
				1.OG	38,7	40,2	-	-	nein	37,4	38,9	-	-	1,3	1,3	nein
				2.OG	39,9	41,4	-	-	nein	37,8	39,3	-	-	2,1	2,1	nein
Knittlinger Straße 1				Anzahl: 2 WE / Gebäude			Grenzwert: 66	/ 56 dB(A)								
A	SO	59+472	MI	EG	53,6	55,1	-	-	nein	44,9	46,5	-	-	8,7	8,6	nein
				1.OG	55,0	56,4	-	0,4	ja	46,4	48,0	-	-	8,6	8,4	nein
				2.OG	55,3	56,8	-	0,8	ja	46,9	48,4	-	-	8,4	8,4	nein
B		59+476		EG	41,4	42,8	-	-	nein	40,7	42,1	-	-	0,7	0,7	nein
				1.OG	42,5	43,9	-	-	nein	40,8	42,2	-	-	1,7	1,7	nein
				2.OG	43,7	45,2	-	-	nein	41,4	42,9	-	-	2,3	2,3	nein
C	NO	59+477		EG	41,6	43,0	-	-	nein	40,8	42,2	-	-	0,8	0,8	nein
				1.OG	42,7	44,1	-	-	nein	41,2	42,7	-	-	1,5	1,4	nein
				2.OG	45,0	46,4	-	-	nein	41,8	43,3	-	-	3,2	3,1	nein
D	NW			EG	42,6	44,0	-	-	nein	41,1	42,5	-	-	1,5	1,5	nein
				1.OG	43,8	45,3	-	-	nein	41,5	42,9	-	-	2,3	2,4	nein
				2.OG	46,4	47,8	-	-	nein	42,6	44,0	-	-	3,8	3,8	nein
E	NO	59+481		EG	42,1	43,5	-	-	nein	40,9	42,3	-	-	1,2	1,2	nein
				1.OG	43,3	44,8	-	-	nein	41,5	42,9	-	-	1,8	1,9	nein
				2.OG	46,0	47,4	-	-	nein	42,3	43,8	-	-	3,7	3,6	nein
F	NW	59+483		EG	55,7	57,1	-	1,1	ja	47,3	48,9	-	-	8,4	8,2	nein
				1.OG	56,3	57,7	-	1,7	ja	47,8	49,4	-	-	8,5	8,3	nein
				2.OG	57,0	58,5	-	2,5	ja	48,2	49,8	-	-	8,8	8,7	nein
G	SW	59+476		EG	58,1	59,5	-	3,5	ja	48,9	50,5	-	-	9,2	9,0	nein
				1.OG	58,9	60,3	-	4,3	ja	50,1	51,6	-	-	8,8	8,7	nein
				2.OG	59,0	60,4	-	4,4	ja	50,6	52,2	-	-	8,4	8,2	nein
Knittlinger Straße 2				Anzahl: 2 WE / Gebäude			Grenzwert: 66	/ 56 dB(A)								
A	NW	59+433	MI	EG	53,7	55,2	-	-	nein	45,5	47,1	-	-	8,2	8,1	nein
				1.OG	56,6	58,1	-	2,1	ja	48,2	49,8	-	-	8,4	8,3	nein
				2.OG	58,2	59,6	-	3,6	ja	49,2	50,8	-	-	9,0	8,8	nein
B	SW	59+425		EG	56,1	57,5	-	1,5	ja	47,3	48,9	-	-	8,8	8,6	nein
				1.OG	57,9	59,3	-	3,3	ja	49,0	50,6	-	-	8,9	8,7	nein
				2.OG	59,3	60,8	-	4,8	ja	50,6	52,1	-	-	8,7	8,7	nein
C	SO	59+423		EG	51,8	53,2	-	-	nein	45,0	46,5	-	-	6,8	6,7	nein
				1.OG	53,6	55,0	-	-	nein	46,4	47,9	-	-	7,2	7,1	nein
				2.OG	55,4	56,8	-	0,8	ja	47,9	49,5	-	-	7,5	7,3	nein

Fassade	Richtung	Stationier. [km]	Nutzung	Geschoß	Bestand ohne Lärmschutz LrT [dB(A)]	Bestand ohne Lärmschutz LrN [dB(A)]	Überschreitung IGW Tag [dB(A)]	Überschreitung IGW Nacht [dB(A)]	Förder-berechtigung ohne LS	Bestand mit Lärmschutz LrT [dB(A)]	Bestand mit Lärmschutz LrN [dB(A)]	Überschreitung IGW Tag [dB(A)]	Überschreitung IGW Nacht [dB(A)]	Minderung zu Bestand Tag [dB(A)]	Minderung zu Bestand Nacht [dB(A)]	Förder-berechtigung i.S.d. Richtl.
D	NO	59+427	MI	EG	42,4	43,8	-	-	nein	41,5	42,9	-	-	0,9	0,9	nein
				1.OG	48,4	49,8	-	-	nein	43,2	44,6	-	-	5,2	5,2	nein
				2.OG	49,4	50,8	-	-	nein	43,7	45,2	-	-	5,7	5,6	nein
E		59+431		EG	45,0	46,5	-	-	nein	42,6	44,1	-	-	2,4	2,4	nein
				1.OG	47,7	49,2	-	-	nein	44,1	45,5	-	-	3,6	3,7	nein
				2.OG	49,0	50,4	-	-	nein	44,5	46,0	-	-	4,5	4,4	nein
F		59+433		EG	45,9	47,4	-	-	nein	42,8	44,3	-	-	3,1	3,1	nein
				1.OG	47,1	48,6	-	-	nein	44,1	45,6	-	-	3,0	3,0	nein
				2.OG	48,7	50,2	-	-	nein	44,5	46,0	-	-	4,2	4,2	nein
Knittlinger Straße 3				Anzahl: 2 WE / Gebäude			Grenzwert: 66	/ 56 dB(A)								
A	NO	59+467	MI	1.OG	40,6	42,0	-	-	nein	40,0	41,4	-	-	0,6	0,6	nein
				2.OG	41,7	43,1	-	-	nein	40,4	41,9	-	-	1,3	1,2	nein
B	NW			1.OG	41,5	42,9	-	-	nein	40,2	41,6	-	-	1,3	1,3	nein
				2.OG	43,4	44,9	-	-	nein	41,1	42,5	-	-	2,3	2,4	nein
C	NO	59+468		1.OG	41,1	42,5	-	-	nein	40,0	41,4	-	-	1,1	1,1	nein
				2.OG	41,9	43,3	-	-	nein	40,4	41,9	-	-	1,5	1,4	nein
D	NW	59+467		EG	54,6	56,0	-	-	nein	45,6	47,2	-	-	9,0	8,8	nein
				1.OG	56,0	57,4	-	1,4	ja	46,6	48,2	-	-	9,4	9,2	nein
				2.OG	56,5	57,9	-	1,9	ja	47,2	48,8	-	-	9,3	9,1	nein
E	SW	59+459		EG	57,4	58,8	-	2,8	ja	48,4	50,0	-	-	9,0	8,8	nein
				1.OG	58,8	60,2	-	4,2	ja	49,6	51,2	-	-	9,2	9,0	nein
				2.OG	59,0	60,5	-	4,5	ja	50,7	52,2	-	-	8,3	8,3	nein
F		59+452		EG	56,6	58,0	-	2,0	ja	47,5	49,1	-	-	9,1	8,9	nein
				1.OG	58,1	59,5	-	3,5	ja	48,9	50,5	-	-	9,2	9,0	nein
				2.OG	58,9	60,3	-	4,3	ja	50,3	51,8	-	-	8,6	8,5	nein
G	S	59+451		EG	56,0	57,4	-	1,4	ja	46,7	48,3	-	-	9,3	9,1	nein
				1.OG	57,6	59,0	-	3,0	ja	48,3	49,9	-	-	9,3	9,1	nein
				2.OG	58,5	59,9	-	3,9	ja	49,7	51,3	-	-	8,8	8,6	nein
H	SO			EG	52,6	54,0	-	-	nein	44,3	45,9	-	-	8,3	8,1	nein
				1.OG	54,3	55,7	-	-	nein	46,2	47,8	-	-	8,1	7,9	nein
				2.OG	55,8	57,3	-	1,3	ja	48,2	49,7	-	-	7,6	7,6	nein
I	NO	59+454		EG	40,3	41,7	-	-	nein	39,9	41,4	-	-	0,4	0,3	nein
				1.OG	40,6	42,0	-	-	nein	39,9	41,3	-	-	0,7	0,7	nein
				2.OG	41,5	43,0	-	-	nein	40,1	41,5	-	-	1,4	1,5	nein
J		59+458		EG	39,9	41,4	-	-	nein	39,9	41,3	-	-	-	0,1	nein
				1.OG	40,3	41,7	-	-	nein	40,0	41,4	-	-	0,3	0,3	nein
				2.OG	41,1	42,6	-	-	nein	40,2	41,6	-	-	0,9	1,0	nein
K	SO	59+461		EG	40,7	42,1	-	-	nein	40,0	41,4	-	-	0,7	0,7	nein
				1.OG	42,1	43,5	-	-	nein	40,3	41,7	-	-	1,8	1,8	nein
				2.OG	43,0	44,4	-	-	nein	41,1	42,5	-	-	1,9	1,9	nein
L	NO	59+463		EG	40,1	41,5	-	-	nein	39,8	41,3	-	-	0,3	0,2	nein

Fassade	Richtung	Stationier. [km]	Nutzung	Geschoß	Bestand ohne Lärmschutz LrT [dB(A)]	Bestand ohne Lärmschutz LrN [dB(A)]	Überschreitung IGW Tag [dB(A)]	Überschreitung IGW Nacht [dB(A)]	Förder-berechtigung ohne LS	Bestand mit Lärmschutz LrT [dB(A)]	Bestand mit Lärmschutz LrN [dB(A)]	Überschreitung IGW Tag [dB(A)]	Überschreitung IGW Nacht [dB(A)]	Minderung zu Bestand Tag [dB(A)]	Minderung zu Bestand Nacht [dB(A)]	Förder-berechtigung i.S.d. Richtl.
L	NO	59+463	MI	1.OG	40,6	42,0	-	-	nein	39,9	41,3	-	-	0,7	0,7	nein
				2.OG	42,8	44,2	-	-	nein	40,2	41,6	-	-	2,6	2,6	nein
Knittlinger Straße 4				Anzahl: 2 WE / Gebäude			Grenzwert: 66	/ 56 dB(A)								
B	NO	59+413	MI	EG	46,4	47,8	-	-	nein	43,3	44,8	-	-	3,1	3,0	nein
				1.OG	48,2	49,6	-	-	nein	44,2	45,7	-	-	4,0	3,9	nein
				2.OG	51,3	52,8	-	-	nein	45,3	46,8	-	-	6,0	6,0	nein
C	NW	59+414		EG	54,2	55,6	-	-	nein	46,1	47,6	-	-	8,1	8,0	nein
				1.OG	55,8	57,2	-	1,2	ja	46,9	48,5	-	-	8,9	8,7	nein
				2.OG	57,3	58,8	-	2,8	ja	48,3	49,9	-	-	9,0	8,9	nein
D	SW	59+409		EG	54,8	56,3	-	0,3	ja	47,2	48,7	-	-	7,6	7,6	nein
				1.OG	57,0	58,5	-	2,5	ja	48,7	50,3	-	-	8,3	8,2	nein
				2.OG	59,2	60,6	-	4,6	ja	50,5	52,0	-	-	8,7	8,6	nein
Knittlinger Straße 5				Anzahl: 2 WE / Gebäude			Grenzwert: 66	/ 56 dB(A)								
A	SO	59+413	MI	3.OG	55,2	56,6	-	0,6	ja	48,0	49,5	-	-	7,2	7,1	nein
B	NO	59+423		EG	39,8	41,2	-	-	nein	39,8	41,2	-	-	-	-	nein
				1.OG	40,6	42,1	-	-	nein	40,3	41,7	-	-	0,3	0,4	nein
				2.OG	42,0	43,4	-	-	nein	40,9	42,3	-	-	1,1	1,1	nein
				3.OG	44,1	45,5	-	-	nein	41,5	43,0	-	-	2,6	2,5	nein
C	NW	59+425		EG	49,6	51,0	-	-	nein	41,7	43,2	-	-	7,9	7,8	nein
				1.OG	52,4	53,8	-	-	nein	44,1	45,6	-	-	8,3	8,2	nein
				2.OG	56,5	57,9	-	1,9	ja	47,6	49,2	-	-	8,9	8,7	nein
				3.OG	57,3	58,7	-	2,7	ja	48,2	49,7	-	-	9,1	9,0	nein
D	SW	59+416		EG	50,0	51,4	-	-	nein	44,2	45,7	-	-	5,8	5,7	nein
				1.OG	53,0	54,5	-	-	nein	46,4	47,9	-	-	6,6	6,6	nein
				2.OG	58,5	60,0	-	4,0	ja	50,2	51,7	-	-	8,3	8,3	nein
				3.OG	59,2	60,6	-	4,6	ja	50,8	52,4	-	-	8,4	8,2	nein
Knittlinger Straße 6				Anzahl: 2 WE / Gebäude			Grenzwert: 66	/ 56 dB(A)								
B	NO	59+370	MI	EG	48,1	49,6	-	-	nein	43,7	45,2	-	-	4,4	4,4	nein
				1.OG	51,0	52,5	-	-	nein	44,3	45,9	-	-	6,7	6,6	nein
				2.OG	53,5	54,9	-	-	nein	45,9	47,4	-	-	7,6	7,5	nein
C	NW	59+375		EG	55,6	57,1	-	1,1	ja	47,6	49,2	-	-	8,0	7,9	nein
				1.OG	57,7	59,1	-	3,1	ja	48,2	49,8	-	-	9,5	9,3	nein
				2.OG	59,0	60,4	-	4,4	ja	49,1	50,7	-	-	9,9	9,7	nein
D	SW	59+360		EG	57,3	58,8	-	2,8	ja	48,9	50,4	-	-	8,4	8,4	nein
				1.OG	58,6	60,1	-	4,1	ja	49,7	51,3	-	-	8,9	8,8	nein
				2.OG	59,4	60,9	-	4,9	ja	50,5	52,0	-	-	8,9	8,9	nein
Knittlinger Straße 7				Anzahl: 2 WE / Gebäude			Grenzwert: 66	/ 56 dB(A)								
A	SW	59+409	MI	EG	51,0	52,5	-	-	nein	45,5	47,0	-	-	5,5	5,5	nein
				1.OG	54,0	55,4	-	-	nein	47,1	48,6	-	-	6,9	6,8	nein

Fassade	Richtung	Stationier. [km]	Nutzung	Geschoß	Bestand ohne Lärmschutz LrT [dB(A)]	Bestand ohne Lärmschutz LrN [dB(A)]	Überschreitung IGW Tag [dB(A)]	Überschreitung IGW Nacht [dB(A)]	Förder-berechtigung ohne LS	Bestand mit Lärmschutz LrT [dB(A)]	Bestand mit Lärmschutz LrN [dB(A)]	Überschreitung IGW Tag [dB(A)]	Überschreitung IGW Nacht [dB(A)]	Minderung zu Bestand Tag [dB(A)]	Minderung zu Bestand Nacht [dB(A)]	Förder-berechtigung i.S.d. Richtl.
A	SW	59+409	MI	2.OG	58,8	60,2	-	4,2	ja	50,2	51,7	-	-	8,6	8,5	nein
B	SO	59+408		EG	50,8	52,2	-	-	nein	44,3	45,8	-	-	6,5	6,4	nein
				1.OG	51,9	53,4	-	-	nein	44,9	46,4	-	-	7,0	7,0	nein
				2.OG	55,0	56,5	-	0,5	ja	46,6	48,1	-	-	8,4	8,4	nein
C	NO	59+412		EG	40,7	42,2	-	-	nein	40,7	42,1	-	-	-	0,1	nein
				1.OG	41,5	42,9	-	-	nein	41,1	42,6	-	-	0,4	0,3	nein
				2.OG	42,4	43,9	-	-	nein	41,6	43,0	-	-	0,8	0,9	nein
Knittlinger Straße 8				Anzahl: 2 WE / Gebäude			Grenzwert: 66	/ 56 dB(A)								
A	SO	59+330	MI	1.OG	47,2	48,6	-	-	nein	44,5	46,0	-	-	2,7	2,6	nein
				2.OG	52,2	53,6	-	-	nein	46,4	47,9	-	-	5,8	5,7	nein
B		59+332		EG	45,3	46,7	-	-	nein	42,6	44,1	-	-	2,7	2,6	nein
				1.OG	48,6	50,0	-	-	nein	44,2	45,6	-	-	4,4	4,4	nein
				2.OG	52,9	54,3	-	-	nein	46,3	47,9	-	-	6,6	6,4	nein
C	NO	59+345		EG	44,0	45,5	-	-	nein	42,4	43,9	-	-	1,6	1,6	nein
				1.OG	46,2	47,7	-	-	nein	43,0	44,5	-	-	3,2	3,2	nein
				2.OG	50,2	51,7	-	-	nein	44,2	45,8	-	-	6,0	5,9	nein
E	NW	59+353		EG	58,5	60,0	-	4,0	ja	49,2	50,8	-	-	9,3	9,2	nein
				1.OG	59,6	61,0	-	5,0	ja	50,1	51,7	-	-	9,5	9,3	nein
				2.OG	60,2	61,6	-	5,6	ja	50,5	52,1	-	-	9,7	9,5	nein
F	SW	59+341		EG	57,2	58,6	-	2,6	ja	47,6	49,1	-	-	9,6	9,5	nein
				1.OG	57,9	59,3	-	3,3	ja	48,3	49,9	-	-	9,6	9,4	nein
				2.OG	58,9	60,4	-	4,4	ja	49,5	51,1	-	-	9,4	9,3	nein
Knittlinger Straße 9				Anzahl: 2 WE / Gebäude			Grenzwert: 66	/ 56 dB(A)								
B	NO	59+403	MI	EG	40,5	41,9	-	-	nein	40,2	41,7	-	-	0,3	0,2	nein
				1.OG	41,2	42,7	-	-	nein	40,6	42,1	-	-	0,6	0,6	nein
				2.OG	42,1	43,6	-	-	nein	41,1	42,6	-	-	1,0	1,0	nein
				3.OG	44,7	46,1	-	-	nein	42,6	44,1	-	-	2,1	2,0	nein
C	NW	59+406		EG	46,8	48,3	-	-	nein	41,8	43,3	-	-	5,0	5,0	nein
				1.OG	53,4	54,8	-	-	nein	43,6	45,2	-	-	9,8	9,6	nein
				2.OG	55,9	57,3	-	1,3	ja	46,4	47,9	-	-	9,5	9,4	nein
				3.OG	57,3	58,7	-	2,7	ja	47,9	49,5	-	-	9,4	9,2	nein
D	SW	59+393		EG	55,4	56,8	-	0,8	ja	46,6	48,1	-	-	8,8	8,7	nein
				1.OG	57,5	58,9	-	2,9	ja	48,1	49,7	-	-	9,4	9,2	nein
				2.OG	59,0	60,4	-	4,4	ja	49,8	51,4	-	-	9,2	9,0	nein
				3.OG	59,1	60,5	-	4,5	ja	50,9	52,4	-	-	8,2	8,1	nein
Knittlinger Straße 10				Anzahl: 2 WE / Gebäude			Grenzwert: 66	/ 56 dB(A)								
A	NW	59+293	MI	2.OG	58,0	59,5	-	3,5	ja	48,8	50,4	-	-	9,2	9,1	nein
B	SW	59+279		EG	50,2	51,7	-	-	nein	43,8	45,4	-	-	6,4	6,3	nein
				1.OG	57,5	58,9	-	2,9	ja	48,8	50,4	-	-	8,7	8,5	nein

Fassade	Richtung	Stationier. [km]	Nutzung	Geschoß	Bestand ohne Lärmschutz LrT [dB(A)]	Bestand ohne Lärmschutz LrN [dB(A)]	Überschreitung IGW Tag [dB(A)]	Überschreitung IGW Nacht [dB(A)]	Förderberechtigung ohne LS	Bestand mit Lärmschutz LrT [dB(A)]	Bestand mit Lärmschutz LrN [dB(A)]	Überschreitung IGW Tag [dB(A)]	Überschreitung IGW Nacht [dB(A)]	Minderung zu Bestand Tag [dB(A)]	Minderung zu Bestand Nacht [dB(A)]	Förderberechtigung i.S.d. Richtl.
B	SW	59+279	MI	2.OG	58,5	59,9	-	3,9	ja	49,9	51,4	-	-	8,6	8,5	nein
C	SO	59+276		EG	51,9	53,3	-	-	nein	44,2	45,7	-	-	7,7	7,6	nein
				1.OG	52,3	53,8	-	-	nein	44,6	46,2	-	-	7,7	7,6	nein
				2.OG	53,0	54,5	-	-	nein	45,7	47,2	-	-	7,3	7,3	nein
D	NO	59+282		EG	44,4	45,8	-	-	nein	42,1	43,6	-	-	2,3	2,2	nein
				1.OG	47,3	48,8	-	-	nein	42,9	44,4	-	-	4,4	4,4	nein
				2.OG	52,1	53,6	-	-	nein	45,0	46,6	-	-	7,1	7,0	nein
Knittlinger Straße 10/1				Anzahl: 2 WE / Gebäude			Grenzwert: 66	/ 56 dB(A)								
A	SO	59+219	MI	EG	42,5	44,0	-	-	nein	41,1	42,5	-	-	1,4	1,5	nein
				1.OG	48,7	50,2	-	-	nein	43,6	45,1	-	-	5,1	5,1	nein
B		59+220		EG	43,2	44,6	-	-	nein	41,6	43,0	-	-	1,6	1,6	nein
				1.OG	49,8	51,3	-	-	nein	44,4	45,9	-	-	5,4	5,4	nein
C	NO	59+227		EG	47,9	49,3	-	-	nein	42,4	43,9	-	-	5,5	5,4	nein
				1.OG	48,8	50,3	-	-	nein	43,0	44,5	-	-	5,8	5,8	nein
D	NW	59+234		EG	48,7	50,2	-	-	nein	42,7	44,2	-	-	6,0	6,0	nein
				1.OG	49,6	51,0	-	-	nein	43,3	44,8	-	-	6,3	6,2	nein
E	NO	59+236		EG	48,4	49,8	-	-	nein	42,4	43,8	-	-	6,0	6,0	nein
				1.OG	49,3	50,7	-	-	nein	42,8	44,3	-	-	6,5	6,4	nein
F	SO	59+238		EG	41,6	43,1	-	-	nein	41,2	42,7	-	-	0,4	0,4	nein
				1.OG	43,6	45,1	-	-	nein	41,7	43,2	-	-	1,9	1,9	nein
G	NO	59+241		EG	48,7	50,1	-	-	nein	43,0	44,5	-	-	5,7	5,6	nein
				1.OG	50,0	51,5	-	-	nein	43,9	45,5	-	-	6,1	6,0	nein
H	NW	59+240		EG	48,9	50,3	-	-	nein	44,4	45,8	-	-	4,5	4,5	nein
				1.OG	50,8	52,2	-	-	nein	45,7	47,2	-	-	5,1	5,0	nein
I	S	59+235		EG	55,1	56,5	-	0,5	ja	46,6	48,2	-	-	8,5	8,3	nein
				1.OG	55,8	57,2	-	1,2	ja	47,7	49,2	-	-	8,1	8,0	nein
J	NW	59+231		EG	55,8	57,2	-	1,2	ja	47,2	48,7	-	-	8,6	8,5	nein
				1.OG	56,5	58,0	-	2,0	ja	47,9	49,4	-	-	8,6	8,6	nein
K	SW	59+224		EG	54,6	56,0	-	-	nein	45,8	47,4	-	-	8,8	8,6	nein
				1.OG	56,1	57,5	-	1,5	ja	47,6	49,1	-	-	8,5	8,4	nein
Knittlinger Straße 11				Anzahl: 2 WE / Gebäude			Grenzwert: 66	/ 56 dB(A)								
B	SW	59+384	MI	EG	54,7	56,1	-	0,1	ja	46,2	47,8	-	-	8,5	8,3	nein
				1.OG	56,3	57,7	-	1,7	ja	47,5	49,0	-	-	8,8	8,7	nein
				2.OG	58,7	60,1	-	4,1	ja	50,3	51,9	-	-	8,4	8,2	nein
C		59+375		EG	49,5	50,9	-	-	nein	42,3	43,8	-	-	7,2	7,1	nein
				1.OG	52,5	54,0	-	-	nein	44,4	46,0	-	-	8,1	8,0	nein
				2.OG	57,1	58,6	-	2,6	ja	49,0	50,5	-	-	8,1	8,1	nein
D	SO	59+376		EG	41,1	42,5	-	-	nein	40,9	42,4	-	-	0,2	0,1	nein
				1.OG	43,4	44,9	-	-	nein	41,3	42,8	-	-	2,1	2,1	nein
				2.OG	51,3	52,7	-	-	nein	43,7	45,3	-	-	7,6	7,4	nein

Fassade	Richtung	Stationier. [km]	Nutzung	Geschoß	Bestand ohne Lärmschutz LrT [dB(A)]	Bestand ohne Lärmschutz LrN [dB(A)]	Überschreitung IGW Tag [dB(A)]	Überschreitung IGW Nacht [dB(A)]	Förderberechtigung ohne LS	Bestand mit Lärmschutz LrT [dB(A)]	Bestand mit Lärmschutz LrN [dB(A)]	Überschreitung IGW Tag [dB(A)]	Überschreitung IGW Nacht [dB(A)]	Minderung zu Bestand Tag [dB(A)]	Minderung zu Bestand Nacht [dB(A)]	Förderberechtigung i.S.d. Richtl.
E	NO	59+384	MI	2.OG	44,4	45,9	-	-	nein	42,8	44,3	-	-	1,6	1,6	nein
F		59+389		EG	42,0	43,5	-	-	nein	41,6	43,1	-	-	0,4	0,4	nein
				1.OG	42,5	44,0	-	-	nein	41,9	43,4	-	-	0,6	0,6	nein
				2.OG	43,9	45,4	-	-	nein	42,4	43,9	-	-	1,5	1,5	nein
G	NW	59+392		EG	40,6	42,0	-	-	nein	40,3	41,7	-	-	0,3	0,3	nein
				1.OG	41,3	42,8	-	-	nein	40,6	42,0	-	-	0,7	0,8	nein
				2.OG	42,5	43,9	-	-	nein	41,0	42,5	-	-	1,5	1,4	nein
Knittlinger Straße 12				Anzahl: 2 WE / Gebäude			Grenzwert: 66	/ 56 dB(A)								
B	NO	59+207	MI	EG	43,1	44,6	-	-	nein	40,9	42,4	-	-	2,2	2,2	nein
				1.OG	48,0	49,4	-	-	nein	42,1	43,6	-	-	5,9	5,8	nein
C	NW	59+209		EG	51,7	53,1	-	-	nein	44,1	45,6	-	-	7,6	7,5	nein
				1.OG	55,6	57,1	-	1,1	ja	46,4	48,0	-	-	9,2	9,1	nein
D	SW	59+204		1.OG	56,3	57,7	-	1,7	ja	47,9	49,5	-	-	8,4	8,2	nein
Knittlinger Straße 13				Anzahl: 2 WE / Gebäude			Grenzwert: 66	/ 56 dB(A)								
A	SW	59+370	MI	EG	49,6	51,0	-	-	nein	43,7	45,3	-	-	5,9	5,7	nein
				1.OG	52,7	54,2	-	-	nein	45,0	46,6	-	-	7,7	7,6	nein
				2.OG	58,3	59,7	-	3,7	ja	50,1	51,6	-	-	8,2	8,1	nein
C	NO	59+374		EG	39,9	41,4	-	-	nein	40,0	41,4	-	-	-	-	nein
				1.OG	40,6	42,1	-	-	nein	40,5	41,9	-	-	0,1	0,2	nein
				2.OG	42,7	44,2	-	-	nein	41,6	43,1	-	-	1,1	1,1	nein
D	NW	59+375		EG	40,8	42,3	-	-	nein	40,4	41,8	-	-	0,4	0,5	nein
				1.OG	44,1	45,6	-	-	nein	40,9	42,4	-	-	3,2	3,2	nein
				2.OG	52,3	53,7	-	-	nein	44,3	45,8	-	-	8,0	7,9	nein
Knittlinger Straße 14				Anzahl: 2 WE / Gebäude			Grenzwert: 66	/ 56 dB(A)								
A	SO	59+140	MI	EG	42,0	43,4	-	-	nein	40,6	42,0	-	-	1,4	1,4	nein
				1.OG	45,9	47,4	-	-	nein	41,2	42,7	-	-	4,7	4,7	nein
				2.OG	48,8	50,3	-	-	nein	42,5	44,0	-	-	6,3	6,3	nein
B	SW	59+138		EG	40,9	42,4	-	-	nein	40,1	41,6	-	-	0,8	0,8	nein
				1.OG	46,7	48,2	-	-	nein	41,7	43,2	-	-	5,0	5,0	nein
				2.OG	52,6	54,0	-	-	nein	44,7	46,2	-	-	7,9	7,8	nein
C	SO	59+137		EG	41,6	43,0	-	-	nein	40,0	41,5	-	-	1,6	1,5	nein
				1.OG	45,2	46,6	-	-	nein	40,6	42,1	-	-	4,6	4,5	nein
				2.OG	48,2	49,6	-	-	nein	41,6	43,1	-	-	6,6	6,5	nein
D	NO	59+144		EG	46,5	48,0	-	-	nein	41,7	43,2	-	-	4,8	4,8	nein
				1.OG	49,0	50,4	-	-	nein	42,9	44,4	-	-	6,1	6,0	nein
				2.OG	50,8	52,3	-	-	nein	44,0	45,5	-	-	6,8	6,8	nein
E	NW	59+148		EG	50,7	52,1	-	-	nein	43,3	44,8	-	-	7,4	7,3	nein
				1.OG	53,5	54,9	-	-	nein	46,1	47,6	-	-	7,4	7,3	nein
				2.OG	55,0	56,5	-	0,5	ja	47,5	49,0	-	-	7,5	7,5	nein

Fassade	Richtung	Stationier. [km]	Nutzung	Geschoß	Bestand ohne Lärmschutz LrT [dB(A)]	Bestand ohne Lärmschutz LrN [dB(A)]	Überschreitung IGW Tag [dB(A)]	Überschreitung IGW Nacht [dB(A)]	Förder-berechtigung ohne LS	Bestand mit Lärmschutz LrT [dB(A)]	Bestand mit Lärmschutz LrN [dB(A)]	Überschreitung IGW Tag [dB(A)]	Überschreitung IGW Nacht [dB(A)]	Minderung zu Bestand Tag [dB(A)]	Minderung zu Bestand Nacht [dB(A)]	Förder-berechtigung i.S.d. Richtl.
F	SW	59+144	MI	2.OG	54,6	56,1	-	0,1	ja	46,9	48,4	-	-	7,7	7,7	nein
Knittlinger Straße 15				Anzahl: 2 WE / Gebäude			Grenzwert: 66	/ 56 dB(A)								
A	SW	59+342	MI	EG	49,1	50,5	-	-	nein	44,7	46,2	-	-	4,4	4,3	nein
				1.OG	53,2	54,7	-	-	nein	46,5	48,1	-	-	6,7	6,6	nein
				2.OG	57,9	59,3	-	3,3	ja	49,4	51,0	-	-	8,5	8,3	nein
C	NO	59+345		EG	39,8	41,2	-	-	nein	40,0	41,4	-	-	-	-	nein
				1.OG	39,9	41,3	-	-	nein	40,1	41,5	-	-	-	-	nein
				2.OG	41,5	43,0	-	-	nein	40,9	42,4	-	-	0,6	0,6	nein
Knittlinger Straße 17				Anzahl: 2 WE / Gebäude			Grenzwert: 66	/ 56 dB(A)								
A	SW	59+308	MI	EG	48,6	50,0	-	-	nein	43,1	44,6	-	-	5,5	5,4	nein
				1.OG	56,6	58,0	-	2,0	ja	47,8	49,3	-	-	8,8	8,7	nein
				2.OG	58,3	59,7	-	3,7	ja	49,7	51,2	-	-	8,6	8,5	nein
B	SO	59+305		EG	44,9	46,3	-	-	nein	40,8	42,3	-	-	4,1	4,0	nein
				1.OG	47,4	48,8	-	-	nein	42,3	43,8	-	-	5,1	5,0	nein
				2.OG	53,4	54,9	-	-	nein	45,7	47,3	-	-	7,7	7,6	nein
C	NO	59+310		EG	39,4	40,9	-	-	nein	39,5	41,0	-	-	-	-	nein
				1.OG	39,7	41,1	-	-	nein	39,6	41,0	-	-	0,1	0,1	nein
				2.OG	43,1	44,6	-	-	nein	41,4	42,9	-	-	1,7	1,7	nein
D		59+315		2.OG	43,4	44,8	-	-	nein	41,3	42,8	-	-	2,1	2,0	nein
E	NW			2.OG	56,3	57,8	-	1,8	ja	47,1	48,6	-	-	9,2	9,2	nein
Knittlinger Straße 19				Anzahl: 2 WE / Gebäude			Grenzwert: 66	/ 56 dB(A)								
A	SO	59+271	MI	EG	44,9	46,3	-	-	nein	40,7	42,2	-	-	4,2	4,1	nein
				1.OG	47,8	49,2	-	-	nein	42,3	43,9	-	-	5,5	5,3	nein
				2.OG	52,6	54,0	-	-	nein	45,8	47,3	-	-	6,8	6,7	nein
				3.OG	53,9	55,3	-	-	nein	47,5	49,0	-	-	6,4	6,3	nein
B	NO	59+277		EG	39,7	41,2	-	-	nein	39,6	41,0	-	-	0,1	0,2	nein
				1.OG	41,6	43,1	-	-	nein	40,2	41,7	-	-	1,4	1,4	nein
				2.OG	43,1	44,6	-	-	nein	41,7	43,2	-	-	1,4	1,4	nein
				3.OG	43,7	45,2	-	-	nein	42,1	43,5	-	-	1,6	1,7	nein
C	NW	59+280		EG	49,2	50,7	-	-	nein	41,9	43,4	-	-	7,3	7,3	nein
				1.OG	53,0	54,4	-	-	nein	44,2	45,8	-	-	8,8	8,6	nein
				2.OG	56,0	57,4	-	1,4	ja	46,9	48,5	-	-	9,1	8,9	nein
				3.OG	56,8	58,2	-	2,2	ja	48,2	49,7	-	-	8,6	8,5	nein
D	SW	59+274		EG	53,0	54,5	-	-	nein	44,9	46,5	-	-	8,1	8,0	nein
				1.OG	54,8	56,3	-	0,3	ja	46,6	48,1	-	-	8,2	8,2	nein
				2.OG	58,2	59,6	-	3,6	ja	49,4	50,9	-	-	8,8	8,7	nein
				3.OG	58,4	59,8	-	3,8	ja	50,3	51,9	-	-	8,1	7,9	nein
Knittlinger Straße 21				Anzahl: 2 WE / Gebäude			Grenzwert: 66	/ 56 dB(A)								
A	SO	59+241	MI	EG	47,9	49,4	-	-	nein	42,2	43,7	-	-	5,7	5,7	nein

Fassade	Richtung	Stationier. [km]	Nutzung	Geschoß	Bestand ohne Lärmschutz LrT [dB(A)]	Bestand ohne Lärmschutz LrN [dB(A)]	Überschreitung IGW Tag [dB(A)]	Überschreitung IGW Nacht [dB(A)]	Förderberechtigung ohne LS	Bestand mit Lärmschutz LrT [dB(A)]	Bestand mit Lärmschutz LrN [dB(A)]	Überschreitung IGW Tag [dB(A)]	Überschreitung IGW Nacht [dB(A)]	Minderung zu Bestand Tag [dB(A)]	Minderung zu Bestand Nacht [dB(A)]	Förderberechtigung i.S.d. Richtl.
A	SO	59+241	MI	1.OG	52,1	53,5	-	-	nein	44,8	46,4	-	-	7,3	7,1	nein
				2.OG	52,9	54,3	-	-	nein	46,7	48,2	-	-	6,2	6,1	nein
				3.OG	53,3	54,7	-	-	nein	47,3	48,7	-	-	6,0	6,0	nein
B	NO	59+243		EG	43,1	44,6	-	-	nein	40,2	41,7	-	-	2,9	2,9	nein
				1.OG	39,3	40,8	-	-	nein	39,3	40,7	-	-	-	0,1	nein
				2.OG	40,0	41,4	-	-	nein	39,5	41,0	-	-	0,5	0,4	nein
				3.OG	41,3	42,7	-	-	nein	40,0	41,5	-	-	1,3	1,2	nein
C	SO	59+245		EG	41,1	42,5	-	-	nein	40,2	41,6	-	-	0,9	0,9	nein
				1.OG	44,0	45,4	-	-	nein	40,7	42,2	-	-	3,3	3,2	nein
				2.OG	43,3	44,7	-	-	nein	41,3	42,8	-	-	2,0	1,9	nein
				3.OG	44,8	46,3	-	-	nein	42,4	43,9	-	-	2,4	2,4	nein
D	NO	59+253		EG	42,3	43,8	-	-	nein	40,5	42,0	-	-	1,8	1,8	nein
				1.OG	42,5	44,0	-	-	nein	41,4	42,9	-	-	1,1	1,1	nein
				2.OG	42,9	44,3	-	-	nein	41,8	43,3	-	-	1,1	1,0	nein
				3.OG	43,5	45,0	-	-	nein	42,1	43,6	-	-	1,4	1,4	nein
E	NW	59+256		EG	42,0	43,5	-	-	nein	40,0	41,4	-	-	2,0	2,1	nein
				1.OG	43,5	45,0	-	-	nein	41,5	42,9	-	-	2,0	2,1	nein
				2.OG	44,1	45,6	-	-	nein	42,4	43,8	-	-	1,7	1,8	nein
				3.OG	46,1	47,6	-	-	nein	43,5	45,0	-	-	2,6	2,6	nein
F	NO	59+259		EG	42,5	44,0	-	-	nein	40,5	42,0	-	-	2,0	2,0	nein
				1.OG	43,7	45,2	-	-	nein	42,3	43,8	-	-	1,4	1,4	nein
				2.OG	44,0	45,5	-	-	nein	42,6	44,1	-	-	1,4	1,4	nein
				3.OG	44,7	46,2	-	-	nein	42,8	44,3	-	-	1,9	1,9	nein
G	NW	59+261		EG	52,7	54,1	-	-	nein	44,1	45,7	-	-	8,6	8,4	nein
				1.OG	54,8	56,2	-	0,2	ja	45,7	47,3	-	-	9,1	8,9	nein
				2.OG	56,0	57,4	-	1,4	ja	47,0	48,6	-	-	9,0	8,8	nein
				3.OG	56,9	58,3	-	2,3	ja	48,3	49,9	-	-	8,6	8,4	nein
H	SW	59+252		EG	53,5	54,9	-	-	nein	45,6	47,2	-	-	7,9	7,7	nein
				1.OG	57,1	58,5	-	2,5	ja	48,6	50,1	-	-	8,5	8,4	nein
				2.OG	58,1	59,6	-	3,6	ja	50,0	51,5	-	-	8,1	8,1	nein
				3.OG	58,3	59,7	-	3,7	ja	50,5	52,1	-	-	7,8	7,6	nein
Knittlinger Straße 23				Anzahl: 2 WE / Gebäude			Grenzwert: 66	/ 56 dB(A)								
A	SO	59+221	MI	EG	48,4	49,8	-	-	nein	42,7	44,2	-	-	5,7	5,6	nein
				1.OG	51,5	52,9	-	-	nein	45,2	46,7	-	-	6,3	6,2	nein
				2.OG	52,5	54,0	-	-	nein	46,1	47,6	-	-	6,4	6,4	nein
B	NO	59+227		EG	40,8	42,3	-	-	nein	40,2	41,7	-	-	0,6	0,6	nein
				1.OG	41,5	43,0	-	-	nein	40,5	42,0	-	-	1,0	1,0	nein
				2.OG	42,3	43,8	-	-	nein	41,0	42,5	-	-	1,3	1,3	nein
C	NW	59+231		EG	51,2	52,6	-	-	nein	42,6	44,2	-	-	8,6	8,4	nein
				1.OG	53,3	54,8	-	-	nein	45,6	47,1	-	-	7,7	7,7	nein
				2.OG	54,3	55,7	-	-	nein	46,6	48,2	-	-	7,7	7,5	nein

Fassade	Richtung	Stationier. [km]	Nutzung	Geschoß	Bestand ohne Lärmschutz LrT [dB(A)]	Bestand ohne Lärmschutz LrN [dB(A)]	Überschreitung IGW Tag [dB(A)]	Überschreitung IGW Nacht [dB(A)]	Förder-berechtigung ohne LS	Bestand mit Lärmschutz LrT [dB(A)]	Bestand mit Lärmschutz LrN [dB(A)]	Überschreitung IGW Tag [dB(A)]	Überschreitung IGW Nacht [dB(A)]	Minderung zu Bestand Tag [dB(A)]	Minderung zu Bestand Nacht [dB(A)]	Förder-berechtigung i.S.d. Richtl.
D	SW	59+225	MI	EG	54,3	55,8	-	-	nein	45,9	47,5	-	-	8,4	8,3	nein
				1.OG	56,4	57,8	-	1,8	ja	48,4	49,9	-	-	8,0	7,9	nein
				2.OG	57,1	58,5	-	2,5	ja	49,1	50,7	-	-	8,0	7,8	nein
Knittlinger Straße 29				Anzahl: 2 WE / Gebäude			Grenzwert: 64	/ 54 dB(A)								
A	SW	59+124	WA	EG	48,8	50,2	-	-	nein	42,7	44,2	-	-	6,1	6,0	nein
				1.OG	52,3	53,7	-	-	nein	44,4	46,0	-	-	7,9	7,7	nein
				2.OG	53,9	55,4	-	1,4	ja	46,5	48,0	-	-	7,4	7,4	nein
B		59+119		EG	46,9	48,4	-	-	nein	40,9	42,4	-	-	6,0	6,0	nein
				1.OG	50,7	52,1	-	-	nein	42,8	44,4	-	-	7,9	7,7	nein
				2.OG	52,7	54,2	-	0,2	ja	45,1	46,7	-	-	7,6	7,5	nein
C	SO	59+117		EG	44,2	45,7	-	-	nein	40,4	41,9	-	-	3,8	3,8	nein
				1.OG	47,0	48,5	-	-	nein	41,4	42,9	-	-	5,6	5,6	nein
				2.OG	48,3	49,7	-	-	nein	42,4	43,9	-	-	5,9	5,8	nein
D	SW	59+118		EG	42,8	44,3	-	-	nein	39,9	41,4	-	-	2,9	2,9	nein
				1.OG	44,9	46,4	-	-	nein	40,8	42,2	-	-	4,1	4,2	nein
				2.OG	47,0	48,5	-	-	nein	41,7	43,2	-	-	5,3	5,3	nein
E	SO			EG	39,3	40,7	-	-	nein	39,0	40,4	-	-	0,3	0,3	nein
				1.OG	41,0	42,4	-	-	nein	39,6	41,1	-	-	1,4	1,3	nein
				2.OG	43,3	44,8	-	-	nein	40,3	41,8	-	-	3,0	3,0	nein
F	NO	59+122		EG	41,3	42,7	-	-	nein	39,4	40,8	-	-	1,9	1,9	nein
				1.OG	43,9	45,3	-	-	nein	40,3	41,8	-	-	3,6	3,5	nein
				2.OG	45,9	47,3	-	-	nein	41,5	43,0	-	-	4,4	4,3	nein
G	NW	59+123		EG	45,4	46,9	-	-	nein	40,5	42,0	-	-	4,9	4,9	nein
				1.OG	48,5	49,9	-	-	nein	41,9	43,4	-	-	6,6	6,5	nein
				2.OG	50,0	51,5	-	-	nein	44,0	45,5	-	-	6,0	6,0	nein
H	NO	59+127		EG	48,0	49,5	-	-	nein	41,9	43,4	-	-	6,1	6,1	nein
				1.OG	48,4	49,9	-	-	nein	42,5	44,0	-	-	5,9	5,9	nein
				2.OG	50,7	52,1	-	-	nein	44,4	45,9	-	-	6,3	6,2	nein
I	NW	59+128		EG	50,7	52,2	-	-	nein	44,0	45,5	-	-	6,7	6,7	nein
				1.OG	52,7	54,1	-	0,1	ja	45,4	47,0	-	-	7,3	7,1	nein
				2.OG	54,3	55,8	-	1,8	ja	46,9	48,5	-	-	7,4	7,3	nein
Knittlinger Straße 33				Anzahl: 2 WE / Gebäude			Grenzwert: 64	/ 54 dB(A)								
A	SO	59+085	WA	EG	44,3	45,8	-	-	nein	40,0	41,4	-	-	4,3	4,4	nein
				1.OG	46,1	47,5	-	-	nein	40,8	42,3	-	-	5,3	5,2	nein
				2.OG	48,2	49,6	-	-	nein	42,0	43,5	-	-	6,2	6,1	nein
B	NO	59+091		EG	40,5	42,0	-	-	nein	39,6	41,1	-	-	0,9	0,9	nein
				1.OG	43,7	45,2	-	-	nein	40,5	41,9	-	-	3,2	3,3	nein
				2.OG	45,9	47,3	-	-	nein	41,0	42,4	-	-	4,9	4,9	nein
C	NW	59+096		EG	45,5	47,0	-	-	nein	41,8	43,3	-	-	3,7	3,7	nein
				1.OG	49,2	50,7	-	-	nein	43,3	44,9	-	-	5,9	5,8	nein

Fassade	Richtung	Stationier. [km]	Nutzung	Geschoß	Bestand ohne Lärmschutz LrT [dB(A)]	Bestand ohne Lärmschutz LrN [dB(A)]	Überschreitung IGW Tag [dB(A)]	Überschreitung IGW Nacht [dB(A)]	Förder-berechtigung ohne LS	Bestand mit Lärmschutz LrT [dB(A)]	Bestand mit Lärmschutz LrN [dB(A)]	Überschreitung IGW Tag [dB(A)]	Überschreitung IGW Nacht [dB(A)]	Minderung zu Bestand Tag [dB(A)]	Minderung zu Bestand Nacht [dB(A)]	Förder-berechtigung i.S.d. Richtl.
C	NW	59+096	WA	2.OG	53,0	54,4	-	0,4	ja	44,8	46,3	-	-	8,2	8,1	nein
D	SW	59+087		EG	46,5	47,9	-	-	nein	41,4	42,9	-	-	5,1	5,0	nein
				1.OG	49,7	51,1	-	-	nein	43,2	44,7	-	-	6,5	6,4	nein
				2.OG	53,0	54,5	-	0,5	ja	45,1	46,7	-	-	7,9	7,8	nein
Königsberger Straße 1				Anzahl: 2 WE / Gebäude			Grenzwert: 64	/ 54 dB(A)								
A	N	12+834	WR	1.OG	47,1	48,1	-	-	nein	43,0	44,0	-	-	4,1	4,1	nein
				2.OG	49,9	51,0	-	-	nein	46,0	47,1	-	-	3,9	3,9	nein
B	W	12+837		EG	48,4	49,4	-	-	nein	43,8	44,7	-	-	4,6	4,7	nein
				1.OG	52,1	53,1	-	-	nein	46,8	47,8	-	-	5,3	5,3	nein
				2.OG	53,4	54,4	-	0,4	ja	49,0	50,0	-	-	4,4	4,4	nein
C	S	12+838		EG	48,5	49,5	-	-	nein	43,1	44,1	-	-	5,4	5,4	nein
				1.OG	52,1	53,1	-	-	nein	45,0	46,0	-	-	7,1	7,1	nein
				2.OG	53,5	54,5	-	0,5	ja	47,5	48,5	-	-	6,0	6,0	nein
D	W			EG	47,8	48,8	-	-	nein	44,1	45,1	-	-	3,7	3,7	nein
				1.OG	51,7	52,7	-	-	nein	46,6	47,6	-	-	5,1	5,1	nein
				2.OG	53,3	54,3	-	0,3	ja	48,7	49,8	-	-	4,6	4,5	nein
E	S	12+844		EG	46,4	47,4	-	-	nein	40,9	41,8	-	-	5,5	5,6	nein
				1.OG	48,1	49,1	-	-	nein	42,4	43,4	-	-	5,7	5,7	nein
				2.OG	50,9	51,9	-	-	nein	45,1	46,2	-	-	5,8	5,7	nein
F	O	12+842		EG	37,7	38,7	-	-	nein	36,2	37,2	-	-	1,5	1,5	nein
				1.OG	38,7	39,7	-	-	nein	36,9	37,9	-	-	1,8	1,8	nein
				2.OG	40,4	41,4	-	-	nein	37,9	39,0	-	-	2,5	2,4	nein
G		12+838		EG	36,0	37,0	-	-	nein	35,5	36,5	-	-	0,5	0,5	nein
				1.OG	36,8	37,8	-	-	nein	35,9	36,9	-	-	0,9	0,9	nein
				2.OG	39,1	40,1	-	-	nein	36,7	37,7	-	-	2,4	2,4	nein
H	N	12+835		EG	42,5	43,5	-	-	nein	37,2	38,3	-	-	5,3	5,2	nein
				1.OG	47,0	48,0	-	-	nein	39,7	40,8	-	-	7,3	7,2	nein
				2.OG	49,5	50,5	-	-	nein	43,9	45,0	-	-	5,6	5,5	nein
Königsberger Straße 3				Anzahl: 2 WE / Gebäude			Grenzwert: 64	/ 54 dB(A)								
A	S	12+828	WR	1.OG	49,6	50,6	-	-	nein	42,0	43,0	-	-	7,6	7,6	nein
				2.OG	50,5	51,5	-	-	nein	44,7	45,7	-	-	5,8	5,8	nein
B	O	12+827		1.OG	39,1	40,1	-	-	nein	36,0	37,1	-	-	3,1	3,0	nein
				2.OG	40,9	41,9	-	-	nein	37,2	38,3	-	-	3,7	3,6	nein
C		12+822		EG	37,1	38,1	-	-	nein	35,8	36,8	-	-	1,3	1,3	nein
				1.OG	40,0	41,0	-	-	nein	36,3	37,3	-	-	3,7	3,7	nein
				2.OG	42,1	43,1	-	-	nein	37,2	38,2	-	-	4,9	4,9	nein
D				EG	36,6	37,6	-	-	nein	36,1	37,1	-	-	0,5	0,5	nein
				1.OG	38,6	39,7	-	-	nein	36,5	37,6	-	-	2,1	2,1	nein
				2.OG	40,5	41,5	-	-	nein	37,6	38,6	-	-	2,9	2,9	nein
E	N	12+820		EG	44,1	45,1	-	-	nein	42,3	43,3	-	-	1,8	1,8	nein

Fassade	Richtung	Stationier. [km]	Nutzung	Geschoß	Bestand ohne Lärmschutz LrT [dB(A)]	Bestand ohne Lärmschutz LrN [dB(A)]	Überschreitung IGW Tag [dB(A)]	Überschreitung IGW Nacht [dB(A)]	Förder-berechtigung ohne LS	Bestand mit Lärmschutz LrT [dB(A)]	Bestand mit Lärmschutz LrN [dB(A)]	Überschreitung IGW Tag [dB(A)]	Überschreitung IGW Nacht [dB(A)]	Minderung zu Bestand Tag [dB(A)]	Minderung zu Bestand Nacht [dB(A)]	Förder-berechtigung i.S.d. Richtl.
E	N	12+820	WR	1.OG	48,6	49,6	-	-	nein	44,7	45,7	-	-	3,9	3,9	nein
				2.OG	50,1	51,1	-	-	nein	46,6	47,6	-	-	3,5	3,5	nein
F	W	12+822		EG	48,1	49,1	-	-	nein	44,7	45,7	-	-	3,4	3,4	nein
				1.OG	51,2	52,2	-	-	nein	48,0	49,0	-	-	3,2	3,2	nein
				2.OG	53,5	54,5	-	0,5	ja	49,1	50,1	-	-	4,4	4,4	nein
G	S			EG	49,4	50,4	-	-	nein	43,5	44,5	-	-	5,9	5,9	nein
				1.OG	51,2	52,2	-	-	nein	46,1	47,2	-	-	5,1	5,0	nein
				2.OG	53,3	54,3	-	0,3	ja	47,2	48,3	-	-	6,1	6,0	nein
H	W	12+823		EG	48,8	49,8	-	-	nein	44,7	45,7	-	-	4,1	4,1	nein
				1.OG	51,4	52,4	-	-	nein	47,3	48,3	-	-	4,1	4,1	nein
				2.OG	53,5	54,5	-	0,5	ja	48,9	49,9	-	-	4,6	4,6	nein
I	S	12+828		EG	47,8	48,8	-	-	nein	41,7	42,7	-	-	6,1	6,1	nein
				1.OG	50,2	51,2	-	-	nein	43,8	44,8	-	-	6,4	6,4	nein
				2.OG	51,1	52,1	-	-	nein	45,6	46,6	-	-	5,5	5,5	nein
Königsberger Straße 5				Anzahl: 2 WE / Gebäude			Grenzwert: 64	/ 54 dB(A)								
B	W	12+806	WR	EG	47,4	48,4	-	-	nein	41,1	42,1	-	-	6,3	6,3	nein
				1.OG	51,5	52,5	-	-	nein	45,7	46,7	-	-	5,8	5,8	nein
				2.OG	53,3	54,3	-	0,3	ja	48,8	49,8	-	-	4,5	4,5	nein
C	S	12+811		EG	41,9	42,9	-	-	nein	39,2	40,2	-	-	2,7	2,7	nein
				1.OG	47,8	48,8	-	-	nein	41,5	42,5	-	-	6,3	6,3	nein
				2.OG	50,6	51,6	-	-	nein	44,1	45,1	-	-	6,5	6,5	nein
D	O	12+807		EG	35,8	36,8	-	-	nein	35,7	36,7	-	-	0,1	0,1	nein
				1.OG	40,1	41,1	-	-	nein	38,1	39,1	-	-	2,0	2,0	nein
				2.OG	41,8	42,8	-	-	nein	39,0	40,1	-	-	2,8	2,7	nein
E	N	12+803		EG	36,8	37,9	-	-	nein	36,8	37,8	-	-	-	0,1	nein
				1.OG	38,2	39,2	-	-	nein	38,1	39,1	-	-	0,1	0,1	nein
				2.OG	39,8	40,8	-	-	nein	39,5	40,5	-	-	0,3	0,3	nein
Königsberger Straße 5 a				Anzahl: 2 WE / Gebäude			Grenzwert: 64	/ 54 dB(A)								
B	O	12+801	WR	EG	37,0	38,1	-	-	nein	36,9	38,0	-	-	0,1	0,1	nein
				1.OG	38,9	39,9	-	-	nein	38,6	39,7	-	-	0,3	0,2	nein
				2.OG	40,0	41,0	-	-	nein	39,5	40,5	-	-	0,5	0,5	nein
C		12+800		EG	36,8	37,8	-	-	nein	36,5	37,5	-	-	0,3	0,3	nein
				1.OG	38,7	39,7	-	-	nein	38,1	39,2	-	-	0,6	0,5	nein
				2.OG	40,5	41,5	-	-	nein	39,3	40,3	-	-	1,2	1,2	nein
D	N			EG	41,8	42,8	-	-	nein	40,3	41,3	-	-	1,5	1,5	nein
				1.OG	45,5	46,5	-	-	nein	43,1	44,2	-	-	2,4	2,3	nein
				2.OG	49,5	50,6	-	-	nein	46,4	47,4	-	-	3,1	3,2	nein
E	W			EG	45,6	46,6	-	-	nein	40,4	41,4	-	-	5,2	5,2	nein
				1.OG	50,2	51,3	-	-	nein	44,9	45,9	-	-	5,3	5,4	nein
				2.OG	53,3	54,4	-	0,4	ja	48,7	49,8	-	-	4,6	4,6	nein

Fassade	Richtung	Stationier. [km]	Nutzung	Geschoß	Bestand ohne Lärmschutz LrT [dB(A)]	Bestand ohne Lärmschutz LrN [dB(A)]	Überschreitung IGW Tag [dB(A)]	Überschreitung IGW Nacht [dB(A)]	Förder-berechtigung ohne LS	Bestand mit Lärmschutz LrT [dB(A)]	Bestand mit Lärmschutz LrN [dB(A)]	Überschreitung IGW Tag [dB(A)]	Überschreitung IGW Nacht [dB(A)]	Minderung zu Bestand Tag [dB(A)]	Minderung zu Bestand Nacht [dB(A)]	Förder-berechtigung i.S.d. Richtl.
F	S	12+800	WR	EG	47,9	48,9	-	-	nein	40,7	41,7	-	-	7,2	7,2	nein
				1.OG	51,8	52,8	-	-	nein	43,5	44,5	-	-	8,3	8,3	nein
				2.OG	53,1	54,1	-	0,1	ja	46,3	47,3	-	-	6,8	6,8	nein
G	W	12+801		EG	46,8	47,8	-	-	nein	40,3	41,3	-	-	6,5	6,5	nein
				1.OG	51,1	52,1	-	-	nein	44,0	45,1	-	-	7,1	7,0	nein
				2.OG	53,2	54,2	-	0,2	ja	47,6	48,6	-	-	5,6	5,6	nein
Königsberger Straße 7				Anzahl: 2 WE / Gebäude			Grenzwert: 64	/ 54 dB(A)								
A	N	12+781	WR	1.OG	47,7	48,7	-	-	nein	45,4	46,4	-	-	2,3	2,3	nein
				2.OG	50,2	51,2	-	-	nein	47,8	48,8	-	-	2,4	2,4	nein
B		12+780		1.OG	47,6	48,7	-	-	nein	45,6	46,6	-	-	2,0	2,1	nein
				2.OG	50,1	51,2	-	-	nein	47,9	48,9	-	-	2,2	2,3	nein
C	W	12+782		EG	47,5	48,5	-	-	nein	44,0	45,1	-	-	3,5	3,4	nein
				1.OG	50,4	51,4	-	-	nein	46,8	47,8	-	-	3,6	3,6	nein
				2.OG	53,1	54,2	-	0,2	ja	49,1	50,1	-	-	4,0	4,1	nein
D	S	12+785		EG	47,9	48,9	-	-	nein	40,2	41,2	-	-	7,7	7,7	nein
				1.OG	51,0	52,0	-	-	nein	43,8	44,9	-	-	7,2	7,1	nein
				2.OG	53,2	54,2	-	0,2	ja	46,6	47,6	-	-	6,6	6,6	nein
E	W	12+790		EG	47,2	48,2	-	-	nein	42,2	43,2	-	-	5,0	5,0	nein
				1.OG	50,7	51,7	-	-	nein	45,8	46,8	-	-	4,9	4,9	nein
				2.OG	53,2	54,2	-	0,2	ja	48,6	49,7	-	-	4,6	4,5	nein
F	S	12+795		EG	42,9	43,9	-	-	nein	39,3	40,4	-	-	3,6	3,5	nein
				1.OG	47,6	48,6	-	-	nein	41,8	42,8	-	-	5,8	5,8	nein
				2.OG	50,4	51,4	-	-	nein	43,8	44,9	-	-	6,6	6,5	nein
G	O	12+792		EG	38,6	39,6	-	-	nein	38,0	39,1	-	-	0,6	0,5	nein
				1.OG	41,2	42,2	-	-	nein	39,7	40,8	-	-	1,5	1,4	nein
				2.OG	44,0	45,0	-	-	nein	42,0	43,0	-	-	2,0	2,0	nein
H		12+784		EG	39,0	40,1	-	-	nein	38,2	39,3	-	-	0,8	0,8	nein
				1.OG	41,8	42,8	-	-	nein	39,9	41,0	-	-	1,9	1,8	nein
				2.OG	45,0	46,0	-	-	nein	42,2	43,3	-	-	2,8	2,7	nein
Königsberger Straße 13				Anzahl: 2 WE / Gebäude			Grenzwert: 64	/ 54 dB(A)								
A	N	12+728	WR	1.OG	49,3	50,3	-	-	nein	48,0	49,1	-	-	1,3	1,2	nein
				2.OG	50,4	51,4	-	-	nein	49,3	50,3	-	-	1,1	1,1	nein
B	W	12+730		EG	49,1	50,1	-	-	nein	45,8	46,8	-	-	3,3	3,3	nein
				1.OG	52,1	53,1	-	-	nein	47,8	48,9	-	-	4,3	4,2	nein
				2.OG	53,4	54,4	-	0,4	ja	49,6	50,7	-	-	3,8	3,7	nein
C	S	12+734		EG	47,6	48,7	-	-	nein	40,2	41,2	-	-	7,4	7,5	nein
				1.OG	51,7	52,8	-	-	nein	42,0	43,1	-	-	9,7	9,7	nein
				2.OG	53,2	54,2	-	0,2	ja	45,2	46,2	-	-	8,0	8,0	nein
D	W	12+737		EG	47,4	48,4	-	-	nein	43,7	44,7	-	-	3,7	3,7	nein
				1.OG	51,3	52,3	-	-	nein	46,3	47,4	-	-	5,0	4,9	nein

Fassade	Richtung	Stationier. [km]	Nutzung	Geschoß	Bestand ohne Lärmschutz LrT [dB(A)]	Bestand ohne Lärmschutz LrN [dB(A)]	Überschreitung IGW Tag [dB(A)]	Überschreitung IGW Nacht [dB(A)]	Förderberechtigung ohne LS	Bestand mit Lärmschutz LrT [dB(A)]	Bestand mit Lärmschutz LrN [dB(A)]	Überschreitung IGW Tag [dB(A)]	Überschreitung IGW Nacht [dB(A)]	Minderung zu Bestand Tag [dB(A)]	Minderung zu Bestand Nacht [dB(A)]	Förderberechtigung i.S.d. Richtl.
D	W	12+737	WR	2.OG	52,8	53,9	-	-	nein	48,5	49,6	-	-	4,3	4,3	nein
E	N	12+738		EG	48,2	49,2	-	-	nein	45,8	46,9	-	-	2,4	2,3	nein
				1.OG	50,3	51,3	-	-	nein	48,8	49,8	-	-	1,5	1,5	nein
				2.OG	51,6	52,6	-	-	nein	50,2	51,2	-	-	1,4	1,4	nein
F	S			EG	44,0	45,1	-	-	nein	38,3	39,4	-	-	5,7	5,7	nein
				1.OG	49,4	50,4	-	-	nein	40,4	41,6	-	-	9,0	8,8	nein
				2.OG	51,3	52,3	-	-	nein	43,8	44,9	-	-	7,5	7,4	nein
G				EG	42,2	43,3	-	-	nein	38,1	39,2	-	-	4,1	4,1	nein
				1.OG	47,3	48,3	-	-	nein	39,9	41,0	-	-	7,4	7,3	nein
				2.OG	49,3	50,3	-	-	nein	41,7	42,8	-	-	7,6	7,5	nein
H	O	12+735		EG	39,5	40,5	-	-	nein	38,6	39,6	-	-	0,9	0,9	nein
				1.OG	41,3	42,3	-	-	nein	39,6	40,7	-	-	1,7	1,6	nein
				2.OG	43,4	44,4	-	-	nein	41,2	42,2	-	-	2,2	2,2	nein
I	N	12+729		EG	45,7	46,7	-	-	nein	44,6	45,6	-	-	1,1	1,1	nein
				1.OG	48,6	49,6	-	-	nein	47,4	48,5	-	-	1,2	1,1	nein
				2.OG	50,2	51,2	-	-	nein	49,0	50,1	-	-	1,2	1,1	nein
Krappäckerweg 2/1				Anzahl: 2 WE / Gebäude			Grenzwert: 66	/ 56 dB(A)								
B	S	14+342	MI	EG	40,9	41,9	-	-	nein	40,9	41,9	-	-	-	-	nein
				1.OG	41,0	42,1	-	-	nein	41,0	42,1	-	-	-	-	nein
				2.OG	40,6	41,7	-	-	nein	40,6	41,7	-	-	-	-	nein
C	O	14+345		EG	42,7	43,7	-	-	nein	42,7	43,7	-	-	-	-	nein
				1.OG	44,6	45,6	-	-	nein	44,6	45,6	-	-	-	-	nein
				2.OG	46,9	47,9	-	-	nein	46,9	47,9	-	-	-	-	nein
D	N	14+341		EG	49,3	50,3	-	-	nein	49,3	50,3	-	-	-	-	nein
				1.OG	53,6	54,6	-	-	nein	53,6	54,6	-	-	-	-	nein
				2.OG	56,4	57,4	-	1,4	ja	56,4	57,4	-	1,4	-	-	ja
E	W	14+336		1.OG	53,6	54,5	-	-	nein	53,6	54,5	-	-	-	-	nein
				2.OG	56,4	57,3	-	1,3	ja	56,4	57,3	-	1,3	-	-	ja
F		14+335		EG	47,2	48,2	-	-	nein	47,2	48,2	-	-	-	-	nein
				1.OG	53,3	54,2	-	-	nein	53,3	54,2	-	-	-	-	nein
				2.OG	55,9	56,9	-	0,9	ja	55,9	56,9	-	0,9	-	-	ja
Krappäckerweg 3				Anzahl: 2 WE / Gebäude			Grenzwert: 66	/ 56 dB(A)								
A	N	14+307	MI	EG	49,4	50,3	-	-	nein	49,4	50,3	-	-	-	-	nein
				1.OG	50,3	51,2	-	-	nein	50,3	51,2	-	-	-	-	nein
				2.OG	47,0	48,0	-	-	nein	47,0	48,0	-	-	-	-	nein
B	W			EG	49,8	50,7	-	-	nein	49,8	50,7	-	-	-	-	nein
				1.OG	52,5	53,4	-	-	nein	52,5	53,4	-	-	-	-	nein
				2.OG	55,4	56,3	-	0,3	ja	55,4	56,3	-	0,3	-	-	ja
C	S	14+309		EG	49,9	50,8	-	-	nein	49,9	50,8	-	-	-	-	nein
				1.OG	50,3	51,2	-	-	nein	50,3	51,2	-	-	-	-	nein

Fassade	Richtung	Stationier. [km]	Nutzung	Geschoß	Bestand ohne Lärmschutz LrT [dB(A)]	Bestand ohne Lärmschutz LrN [dB(A)]	Überschreitung IGW Tag [dB(A)]	Überschreitung IGW Nacht [dB(A)]	Förder-berechtigung ohne LS	Bestand mit Lärmschutz LrT [dB(A)]	Bestand mit Lärmschutz LrN [dB(A)]	Überschreitung IGW Tag [dB(A)]	Überschreitung IGW Nacht [dB(A)]	Minderung zu Bestand Tag [dB(A)]	Minderung zu Bestand Nacht [dB(A)]	Förder-berechtigung i.S.d. Richtl.
C	S	14+309	MI	2.OG	43,0	44,0	-	-	nein	43,0	44,0	-	-	-	-	nein
D		14+317		EG	47,9	48,7	-	-	nein	47,9	48,7	-	-	-	-	nein
				1.OG	49,2	50,1	-	-	nein	49,2	50,1	-	-	-	-	nein
				2.OG	43,1	44,1	-	-	nein	43,1	44,1	-	-	-	-	nein
E	O	14+324		EG	51,2	52,2	-	-	nein	51,2	52,2	-	-	-	-	nein
				1.OG	58,2	59,2	-	3,2	ja	58,2	59,2	-	3,2	-	-	ja
				2.OG	59,3	60,3	-	4,3	ja	59,3	60,3	-	4,3	-	-	ja
F	N	14+317		EG	53,6	54,6	-	-	nein	53,6	54,6	-	-	-	-	nein
				1.OG	60,8	61,8	-	5,8	ja	60,8	61,8	-	5,8	-	-	ja
				2.OG	62,2	63,1	-	7,1	ja	62,2	63,1	-	7,1	-	-	ja
G		14+309		1.OG	61,0	62,0	-	6,0	ja	61,0	62,0	-	6,0	-	-	ja
				2.OG	61,9	62,9	-	6,9	ja	61,9	62,9	-	6,9	-	-	ja
Krappäckerweg 4				Anzahl: 2 WE / Gebäude			Grenzwert: 66	/ 56 dB(A)								
A	N	14+351	MI	EG	50,6	51,6	-	-	nein	50,6	51,6	-	-	-	-	nein
				1.OG	60,2	61,2	-	5,2	ja	60,2	61,2	-	5,2	-	-	ja
				2.OG	61,2	62,1	-	6,1	ja	61,2	62,1	-	6,1	-	-	ja
C	S	14+355		EG	44,6	45,5	-	-	nein	44,6	45,5	-	-	-	-	nein
				1.OG	46,9	47,9	-	-	nein	46,9	47,9	-	-	-	-	nein
				2.OG	47,3	48,3	-	-	nein	47,3	48,3	-	-	-	-	nein
D		14+349		EG	47,6	48,5	-	-	nein	47,6	48,5	-	-	-	-	nein
				1.OG	51,3	52,2	-	-	nein	51,3	52,2	-	-	-	-	nein
				2.OG	51,6	52,6	-	-	nein	51,6	52,6	-	-	-	-	nein
E	W	14+345		EG	51,7	52,7	-	-	nein	51,7	52,7	-	-	-	-	nein
				1.OG	57,5	58,4	-	2,4	ja	57,5	58,4	-	2,4	-	-	ja
				2.OG	58,5	59,5	-	3,5	ja	58,5	59,5	-	3,5	-	-	ja
Krappäckerweg 6				Anzahl: 2 WE / Gebäude			Grenzwert: 66	/ 56 dB(A)								
A	N	14+363	MI	EG	50,3	51,2	-	-	nein	50,3	51,2	-	-	-	-	nein
				1.OG	60,5	61,4	-	5,4	ja	60,5	61,4	-	5,4	-	-	ja
				2.OG	61,3	62,3	-	6,3	ja	61,3	62,3	-	6,3	-	-	ja
C	S	14+361		EG	45,0	46,0	-	-	nein	45,0	46,0	-	-	-	-	nein
				1.OG	46,9	47,9	-	-	nein	46,9	47,9	-	-	-	-	nein
				2.OG	47,2	48,2	-	-	nein	47,2	48,2	-	-	-	-	nein
D		14+367		EG	46,4	47,3	-	-	nein	46,4	47,3	-	-	-	-	nein
				1.OG	48,4	49,4	-	-	nein	48,4	49,4	-	-	-	-	nein
				2.OG	48,0	49,0	-	-	nein	48,0	49,0	-	-	-	-	nein
E	O	14+369		EG	50,2	51,2	-	-	nein	50,2	51,2	-	-	-	-	nein
				1.OG	57,5	58,5	-	2,5	ja	57,5	58,5	-	2,5	-	-	ja
				2.OG	58,5	59,5	-	3,5	ja	58,5	59,5	-	3,5	-	-	ja

Fassade	Richtung	Stationier. [km]	Nutzung	Geschoß	Bestand ohne Lärmschutz LrT [dB(A)]	Bestand ohne Lärmschutz LrN [dB(A)]	Überschreitung IGW Tag [dB(A)]	Überschreitung IGW Nacht [dB(A)]	Förderberechtigung ohne LS	Bestand mit Lärmschutz LrT [dB(A)]	Bestand mit Lärmschutz LrN [dB(A)]	Überschreitung IGW Tag [dB(A)]	Überschreitung IGW Nacht [dB(A)]	Minderung zu Bestand Tag [dB(A)]	Minderung zu Bestand Nacht [dB(A)]	Förderberechtigung i.S.d. Richtl.
Langwiesenweg 1/1				Anzahl: 2 WE / Gebäude			Grenzwert: 66	/ 56 dB(A)								
A	N	13+403	MI	1.OG	71,3	72,3	5,3	16,3	ja	61,2	62,3	-	6,3	10,1	10,0	ja
				2.OG	71,4	72,4	5,4	16,4	ja	65,3	66,4	-	10,4	6,1	6,0	ja
B	W	13+409		EG	73,3	74,3	7,3	18,3	ja	59,3	60,4	-	4,4	14,0	13,9	ja
				1.OG	75,2	76,2	9,2	20,2	ja	65,7	66,8	-	10,8	9,5	9,4	ja
				2.OG	75,3	76,3	9,3	20,3	ja	71,7	72,7	5,7	16,7	3,6	3,6	ja
C	S	13+417		EG	69,8	70,8	3,8	14,8	ja	58,2	59,3	-	3,3	11,6	11,5	ja
				1.OG	72,7	73,7	6,7	17,7	ja	63,6	64,7	-	8,7	9,1	9,0	ja
				2.OG	73,6	74,6	7,6	18,6	ja	67,3	68,4	1,3	12,4	6,3	6,2	ja
E	N	13+403		EG	60,3	61,3	-	5,3	ja	54,4	55,5	-	-	5,9	5,8	nein
				1.OG	70,0	71,0	4,0	15,0	ja	60,4	61,5	-	5,5	9,6	9,5	ja
				2.OG	70,5	71,5	4,5	15,5	ja	63,3	64,3	-	8,3	7,2	7,2	ja
Marienburger Straße 4				Anzahl: 2 WE / Gebäude			Grenzwert: 64	/ 54 dB(A)								
A	O	12+920	WR	1.OG	39,8	40,8	-	-	nein	38,1	39,1	-	-	1,7	1,7	nein
				2.OG	44,1	45,1	-	-	nein	39,6	40,6	-	-	4,5	4,5	nein
B		12+915		EG	40,6	41,7	-	-	nein	40,1	41,1	-	-	0,5	0,6	nein
				1.OG	42,3	43,3	-	-	nein	41,3	42,3	-	-	1,0	1,0	nein
				2.OG	46,4	47,4	-	-	nein	42,8	43,8	-	-	3,6	3,6	nein
C	N	12+911		EG	49,6	50,6	-	-	nein	42,0	43,1	-	-	7,6	7,5	nein
				1.OG	51,1	52,1	-	-	nein	44,8	45,8	-	-	6,3	6,3	nein
				2.OG	52,7	53,7	-	-	nein	47,4	48,4	-	-	5,3	5,3	nein
D	W	12+914		EG	52,4	53,4	-	-	nein	45,6	46,6	-	-	6,8	6,8	nein
				1.OG	53,4	54,4	-	0,4	ja	47,5	48,5	-	-	5,9	5,9	nein
				2.OG	54,6	55,6	-	1,6	ja	49,0	50,1	-	-	5,6	5,5	nein
E		12+920		EG	51,0	52,0	-	-	nein	44,0	45,1	-	-	7,0	6,9	nein
				1.OG	52,4	53,4	-	-	nein	46,3	47,4	-	-	6,1	6,0	nein
				2.OG	54,5	55,5	-	1,5	ja	48,8	49,8	-	-	5,7	5,7	nein
F	S	12+924		EG	41,5	42,4	-	-	nein	39,4	40,3	-	-	2,1	2,1	nein
				1.OG	44,7	45,7	-	-	nein	41,1	42,0	-	-	3,6	3,7	nein
				2.OG	51,1	52,1	-	-	nein	45,8	46,8	-	-	5,3	5,3	nein
G		12+923		EG	41,6	42,6	-	-	nein	40,1	41,1	-	-	1,5	1,5	nein
				1.OG	43,9	44,8	-	-	nein	41,6	42,5	-	-	2,3	2,3	nein
				2.OG	47,7	48,7	-	-	nein	43,4	44,4	-	-	4,3	4,3	nein
Marienburger Straße 6				Anzahl: 2 WE / Gebäude			Grenzwert: 64	/ 54 dB(A)								
A	W	12+900	WR	EG	51,6	52,6	-	-	nein	46,7	47,8	-	-	4,9	4,8	nein
				1.OG	53,6	54,6	-	0,6	ja	48,7	49,7	-	-	4,9	4,9	nein
B	S	12+907		EG	46,5	47,5	-	-	nein	41,1	42,2	-	-	5,4	5,3	nein
				1.OG	49,4	50,4	-	-	nein	43,5	44,5	-	-	5,9	5,9	nein
C				EG	46,5	47,5	-	-	nein	42,1	43,2	-	-	4,4	4,3	nein

Fassade	Richtung	Stationier. [km]	Nutzung	Geschoß	Bestand ohne Lärmschutz LrT [dB(A)]	Bestand ohne Lärmschutz LrN [dB(A)]	Überschreitung IGW Tag [dB(A)]	Überschreitung IGW Nacht [dB(A)]	Förder-berechtigung ohne LS	Bestand mit Lärmschutz LrT [dB(A)]	Bestand mit Lärmschutz LrN [dB(A)]	Überschreitung IGW Tag [dB(A)]	Überschreitung IGW Nacht [dB(A)]	Minderung zu Bestand Tag [dB(A)]	Minderung zu Bestand Nacht [dB(A)]	Förder-berechtigung i.S.d. Richtl.
C	S	12+907	WR	1.OG	49,3	50,3	-	-	nein	44,1	45,1	-	-	5,2	5,2	nein
D				EG	44,7	45,7	-	-	nein	42,0	43,0	-	-	2,7	2,7	nein
				1.OG	47,6	48,6	-	-	nein	43,8	44,8	-	-	3,8	3,8	nein
E	O	12+900		EG	39,6	40,6	-	-	nein	38,4	39,4	-	-	1,2	1,2	nein
				1.OG	43,7	44,7	-	-	nein	39,9	40,9	-	-	3,8	3,8	nein
F	N			EG	47,1	48,1	-	-	nein	44,2	45,2	-	-	2,9	2,9	nein
				1.OG	50,5	51,6	-	-	nein	46,1	47,1	-	-	4,4	4,5	nein
Marienburger Straße 8				Anzahl: 2 WE / Gebäude			Grenzwert: 64	/ 54 dB(A)								
A	N	12+884	WR	EG	48,3	49,3	-	-	nein	43,6	44,6	-	-	4,7	4,7	nein
				1.OG	50,9	51,9	-	-	nein	46,1	47,1	-	-	4,8	4,8	nein
B	NW			EG	50,9	51,9	-	-	nein	45,0	46,0	-	-	5,9	5,9	nein
				1.OG	52,7	53,7	-	-	nein	47,2	48,3	-	-	5,5	5,4	nein
C	W	12+890		EG	52,0	53,0	-	-	nein	46,6	47,6	-	-	5,4	5,4	nein
				1.OG	53,7	54,7	-	0,7	ja	48,7	49,8	-	-	5,0	4,9	nein
D	S	12+897		EG	44,9	45,9	-	-	nein	40,3	41,4	-	-	4,6	4,5	nein
				1.OG	50,6	51,6	-	-	nein	44,1	45,2	-	-	6,5	6,4	nein
E	O	12+890		EG	37,1	38,1	-	-	nein	36,7	37,6	-	-	0,4	0,5	nein
				1.OG	39,5	40,5	-	-	nein	38,4	39,4	-	-	1,1	1,1	nein
F	N	12+884		EG	44,9	45,9	-	-	nein	42,7	43,7	-	-	2,2	2,2	nein
				1.OG	49,1	50,1	-	-	nein	45,8	46,8	-	-	3,3	3,3	nein
Marienburger Straße 10				Anzahl: 2 WE / Gebäude			Grenzwert: 64	/ 54 dB(A)								
A	W	12+874	WR	EG	51,9	52,9	-	-	nein	46,8	47,8	-	-	5,1	5,1	nein
				1.OG	53,1	54,1	-	0,1	ja	47,8	48,9	-	-	5,3	5,2	nein
				2.OG	53,9	54,9	-	0,9	ja	49,5	50,5	-	-	4,4	4,4	nein
B	S	12+880		EG	46,3	47,4	-	-	nein	40,5	41,6	-	-	5,8	5,8	nein
				1.OG	50,4	51,4	-	-	nein	44,7	45,7	-	-	5,7	5,7	nein
				2.OG	51,9	52,9	-	-	nein	46,9	47,9	-	-	5,0	5,0	nein
C	O	12+877		EG	39,2	40,2	-	-	nein	36,9	38,0	-	-	2,3	2,2	nein
				1.OG	42,0	43,1	-	-	nein	38,8	39,9	-	-	3,2	3,2	nein
				2.OG	45,3	46,3	-	-	nein	41,1	42,2	-	-	4,2	4,1	nein
D		12+872		EG	39,8	40,9	-	-	nein	36,5	37,6	-	-	3,3	3,3	nein
				1.OG	43,8	44,8	-	-	nein	37,5	38,5	-	-	6,3	6,3	nein
				2.OG	45,4	46,5	-	-	nein	39,4	40,5	-	-	6,0	6,0	nein
E	N	12+869		EG	50,3	51,3	-	-	nein	42,5	43,6	-	-	7,8	7,7	nein
				1.OG	49,9	50,9	-	-	nein	44,0	45,0	-	-	5,9	5,9	nein
				2.OG	51,3	52,3	-	-	nein	46,7	47,8	-	-	4,6	4,5	nein
Max-Born-Straße 1				Anzahl: 2 WE / Gebäude			Grenzwert: 64	/ 54 dB(A)								
A	S	61+220	WA	1.OG	53,5	55,1	-	1,1	ja	53,5	55,1	-	1,1	-	-	ja
B	O			EG	46,0	47,6	-	-	nein	46,0	47,6	-	-	-	-	nein

Fassade	Richtung	Stationier. [km]	Nutzung	Geschoß	Bestand ohne Lärmschutz LrT [dB(A)]	Bestand ohne Lärmschutz LrN [dB(A)]	Überschreitung IGW Tag [dB(A)]	Überschreitung IGW Nacht [dB(A)]	Förder-berechtigung ohne LS	Bestand mit Lärmschutz LrT [dB(A)]	Bestand mit Lärmschutz LrN [dB(A)]	Überschreitung IGW Tag [dB(A)]	Überschreitung IGW Nacht [dB(A)]	Minderung zu Bestand Tag [dB(A)]	Minderung zu Bestand Nacht [dB(A)]	Förder-berechtigung i.S.d. Richtl.
B	O	61+220	WA	1.OG	47,8	49,4	-	-	nein	47,8	49,4	-	-	-	-	nein
C	N	61+227		EG	47,2	48,8	-	-	nein	47,2	48,8	-	-	-	-	nein
				1.OG	47,1	48,7	-	-	nein	47,1	48,7	-	-	-	-	nein
D	W	61+228		EG	52,4	54,0	-	-	nein	52,4	54,0	-	-	-	-	nein
				1.OG	54,0	55,6	-	1,6	ja	54,0	55,6	-	1,6	-	-	ja
E	S	61+223		EG	53,6	55,1	-	1,1	ja	53,6	55,1	-	1,1	-	-	ja
				1.OG	53,5	55,0	-	1,0	ja	53,5	55,0	-	1,0	-	-	ja
Max-Born-Straße 2				Anzahl: 2 WE / Gebäude			Grenzwert: 64	/ 54 dB(A)								
A	S	61+208	WA	EG	52,2	53,8	-	-	nein	52,2	53,8	-	-	-	-	nein
				1.OG	53,1	54,7	-	0,7	ja	53,1	54,7	-	0,7	-	-	ja
B	O	61+209		EG	41,9	43,4	-	-	nein	41,9	43,4	-	-	-	-	nein
				1.OG	43,9	45,4	-	-	nein	43,9	45,4	-	-	-	-	nein
C	N	61+215		EG	44,9	46,5	-	-	nein	44,9	46,5	-	-	-	-	nein
				1.OG	46,9	48,5	-	-	nein	46,9	48,5	-	-	-	-	nein
D	W			EG	52,5	54,0	-	-	nein	52,5	54,0	-	-	-	-	nein
				1.OG	53,6	55,1	-	1,1	ja	53,6	55,1	-	1,1	-	-	ja
Max-Born-Straße 3				Anzahl: 2 WE / Gebäude			Grenzwert: 64	/ 54 dB(A)								
B	SO	61+243	WA	EG	52,3	53,9	-	-	nein	52,3	53,9	-	-	-	-	nein
				1.OG	53,5	55,0	-	1,0	ja	53,5	55,0	-	1,0	-	-	ja
C	SW	61+239		EG	52,9	54,4	-	0,4	ja	52,9	54,4	-	0,4	-	-	ja
				1.OG	53,8	55,3	-	1,3	ja	53,8	55,3	-	1,3	-	-	ja
D	NW	61+236		EG	52,4	54,0	-	-	nein	52,4	54,0	-	-	-	-	nein
				1.OG	53,7	55,3	-	1,3	ja	53,7	55,3	-	1,3	-	-	ja
E	SW	61+235		EG	53,1	54,6	-	0,6	ja	53,1	54,6	-	0,6	-	-	ja
				1.OG	54,0	55,6	-	1,6	ja	54,0	55,6	-	1,6	-	-	ja
F	SO	61+232		EG	49,8	51,4	-	-	nein	49,8	51,4	-	-	-	-	nein
				1.OG	52,5	54,0	-	-	nein	52,5	54,0	-	-	-	-	nein
G	NO	61+235		EG	43,8	45,3	-	-	nein	43,8	45,3	-	-	-	-	nein
				1.OG	46,4	47,9	-	-	nein	46,4	47,9	-	-	-	-	nein
Max-Born-Straße 3 a				Anzahl: 2 WE / Gebäude			Grenzwert: 64	/ 54 dB(A)								
B	NO	61+243	WA	EG	44,5	46,1	-	-	nein	44,5	46,1	-	-	-	-	nein
				1.OG	46,9	48,5	-	-	nein	46,9	48,5	-	-	-	-	nein
C	NW			EG	50,9	52,5	-	-	nein	50,9	52,5	-	-	-	-	nein
				1.OG	51,8	53,4	-	-	nein	51,8	53,4	-	-	-	-	nein
D	SW			EG	53,3	54,9	-	0,9	ja	53,3	54,9	-	0,9	-	-	ja
				1.OG	54,2	55,8	-	1,8	ja	54,2	55,8	-	1,8	-	-	ja
E	SO			EG	51,9	53,4	-	-	nein	51,9	53,4	-	-	-	-	nein
				1.OG	53,3	54,9	-	0,9	ja	53,3	54,9	-	0,9	-	-	ja
F	SW			EG	52,7	54,3	-	0,3	ja	52,7	54,3	-	0,3	-	-	ja

Fassade	Richtung	Stationier. [km]	Nutzung	Geschoß	Bestand ohne Lärmschutz LrT [dB(A)]	Bestand ohne Lärmschutz LrN [dB(A)]	Überschreitung IGW Tag [dB(A)]	Überschreitung IGW Nacht [dB(A)]	Förder-berechtigung ohne LS	Bestand mit Lärmschutz LrT [dB(A)]	Bestand mit Lärmschutz LrN [dB(A)]	Überschreitung IGW Tag [dB(A)]	Überschreitung IGW Nacht [dB(A)]	Minderung zu Bestand Tag [dB(A)]	Minderung zu Bestand Nacht [dB(A)]	Förder-berechtigung i.S.d. Richtl.
F	SW	61+243	WA	1.OG	53,6	55,2	-	1,2	ja	53,6	55,2	-	1,2	-	-	ja
G	NW			EG	52,8	54,4	-	0,4	ja	52,8	54,4	-	0,4	-	-	ja
				1.OG	53,6	55,2	-	1,2	ja	53,6	55,2	-	1,2	-	-	ja
Max-Born-Straße 4				Anzahl: 2 WE / Gebäude			Grenzwert: 64	/ 54 dB(A)								
A	S	61+215	WA	EG	46,6	48,1	-	-	nein	46,6	48,1	-	-	-	-	nein
				1.OG	50,3	51,8	-	-	nein	50,3	51,8	-	-	-	-	nein
B	O			EG	40,9	42,5	-	-	nein	40,9	42,5	-	-	-	-	nein
				1.OG	43,8	45,4	-	-	nein	43,8	45,4	-	-	-	-	nein
C	N			EG	46,2	47,8	-	-	nein	46,2	47,8	-	-	-	-	nein
				1.OG	49,2	50,7	-	-	nein	49,2	50,7	-	-	-	-	nein
D	W	61+219		EG	51,1	52,6	-	-	nein	51,1	52,6	-	-	-	-	nein
				1.OG	53,3	54,9	-	0,9	ja	53,3	54,9	-	0,9	-	-	ja
E	S	61+216		EG	52,2	53,8	-	-	nein	52,2	53,8	-	-	-	-	nein
				1.OG	54,0	55,6	-	1,6	ja	54,0	55,6	-	1,6	-	-	ja
F	W	61+215		EG	51,6	53,2	-	-	nein	51,6	53,2	-	-	-	-	nein
				1.OG	53,6	55,2	-	1,2	ja	53,6	55,2	-	1,2	-	-	ja
Max-Born-Straße 6				Anzahl: 2 WE / Gebäude			Grenzwert: 64	/ 54 dB(A)								
A	S	61+226	WA	EG	49,7	51,3	-	-	nein	49,7	51,3	-	-	-	-	nein
				1.OG	52,1	53,7	-	-	nein	52,1	53,7	-	-	-	-	nein
B	O	61+221		EG	38,8	40,4	-	-	nein	38,8	40,4	-	-	-	-	nein
				1.OG	42,8	44,4	-	-	nein	42,8	44,4	-	-	-	-	nein
C		61+223		EG	40,7	42,2	-	-	nein	40,7	42,2	-	-	-	-	nein
				1.OG	43,8	45,4	-	-	nein	43,8	45,4	-	-	-	-	nein
D	N	61+231		EG	46,0	47,6	-	-	nein	46,0	47,6	-	-	-	-	nein
				1.OG	47,3	48,9	-	-	nein	47,3	48,9	-	-	-	-	nein
E	W			EG	49,9	51,4	-	-	nein	49,9	51,4	-	-	-	-	nein
				1.OG	52,9	54,5	-	0,5	ja	52,9	54,5	-	0,5	-	-	ja
Max-Born-Straße 7				Anzahl: 2 WE / Gebäude			Grenzwert: 64	/ 54 dB(A)								
A	SO	61+269	WA	1.OG	50,7	52,2	-	-	nein	50,7	52,2	-	-	-	-	nein
				2.OG	52,0	53,6	-	-	nein	52,0	53,6	-	-	-	-	nein
B		61+267		EG	44,2	45,8	-	-	nein	44,2	45,8	-	-	-	-	nein
				1.OG	50,7	52,3	-	-	nein	50,7	52,3	-	-	-	-	nein
				2.OG	52,0	53,6	-	-	nein	52,0	53,6	-	-	-	-	nein
C	NO	61+269		EG	44,1	45,7	-	-	nein	44,1	45,7	-	-	-	-	nein
				1.OG	47,2	48,7	-	-	nein	47,2	48,7	-	-	-	-	nein
				2.OG	49,0	50,6	-	-	nein	49,0	50,6	-	-	-	-	nein
D		61+273		EG	43,7	45,2	-	-	nein	43,7	45,2	-	-	-	-	nein
				1.OG	46,8	48,3	-	-	nein	46,8	48,3	-	-	-	-	nein
				2.OG	49,0	50,6	-	-	nein	49,0	50,6	-	-	-	-	nein

Fassade	Richtung	Stationier. [km]	Nutzung	Geschoß	Bestand ohne Lärmschutz LrT [dB(A)]	Bestand ohne Lärmschutz LrN [dB(A)]	Überschreitung IGW Tag [dB(A)]	Überschreitung IGW Nacht [dB(A)]	Förder-berechtigung ohne LS	Bestand mit Lärmschutz LrT [dB(A)]	Bestand mit Lärmschutz LrN [dB(A)]	Überschreitung IGW Tag [dB(A)]	Überschreitung IGW Nacht [dB(A)]	Minderung zu Bestand Tag [dB(A)]	Minderung zu Bestand Nacht [dB(A)]	Förder-berechtigung i.S.d. Richtl.
F	SW	61+274	WA	EG	51,6	53,1	-	-	nein	51,6	53,1	-	-	-	-	nein
				1.OG	53,9	55,4	-	1,4	ja	53,9	55,4	-	1,4	-	-	ja
				2.OG	54,1	55,7	-	1,7	ja	54,1	55,7	-	1,7	-	-	ja
Max-Born-Straße 7/1				Anzahl: 2 WE / Gebäude			Grenzwert: 64	/ 54 dB(A)								
A	NW	61+281	WA	1.OG	52,4	54,0	-	-	nein	52,4	54,0	-	-	-	-	nein
				2.OG	53,1	54,7	-	0,7	ja	53,1	54,7	-	0,7	-	-	ja
B				EG	53,0	54,6	-	0,6	ja	53,0	54,6	-	0,6	-	-	ja
				1.OG	52,6	54,1	-	0,1	ja	52,6	54,1	-	0,1	-	-	ja
				2.OG	53,1	54,6	-	0,6	ja	53,1	54,6	-	0,6	-	-	ja
C	SW			EG	51,5	53,1	-	-	nein	51,5	53,1	-	-	-	-	nein
				1.OG	54,1	55,6	-	1,6	ja	54,1	55,6	-	1,6	-	-	ja
				2.OG	54,4	55,9	-	1,9	ja	54,4	55,9	-	1,9	-	-	ja
E	NO	61+277		EG	43,8	45,4	-	-	nein	43,8	45,4	-	-	-	-	nein
				1.OG	47,1	48,7	-	-	nein	47,1	48,7	-	-	-	-	nein
				2.OG	49,4	50,9	-	-	nein	49,4	50,9	-	-	-	-	nein
F	NW	61+279		EG	43,9	45,5	-	-	nein	43,9	45,5	-	-	-	-	nein
				1.OG	46,3	47,9	-	-	nein	46,3	47,9	-	-	-	-	nein
				2.OG	47,7	49,2	-	-	nein	47,7	49,2	-	-	-	-	nein
G	NO	61+281		EG	45,4	46,9	-	-	nein	45,4	46,9	-	-	-	-	nein
				1.OG	48,0	49,5	-	-	nein	48,0	49,5	-	-	-	-	nein
				2.OG	49,8	51,3	-	-	nein	49,8	51,3	-	-	-	-	nein
Max-Born-Straße 11				Anzahl: 2 WE / Gebäude			Grenzwert: 64	/ 54 dB(A)								
B	SW	61+310	WA	EG	53,2	54,7	-	0,7	ja	53,2	54,7	-	0,7	-	-	ja
				1.OG	54,1	55,7	-	1,7	ja	54,1	55,7	-	1,7	-	-	ja
C	SO	61+308		EG	51,4	53,0	-	-	nein	51,4	53,0	-	-	-	-	nein
				1.OG	54,0	55,6	-	1,6	ja	54,0	55,6	-	1,6	-	-	ja
D	SW	61+306		EG	52,3	53,9	-	-	nein	52,3	53,9	-	-	-	-	nein
				1.OG	54,1	55,6	-	1,6	ja	54,1	55,6	-	1,6	-	-	ja
E	SO	61+303		EG	50,0	51,6	-	-	nein	50,0	51,6	-	-	-	-	nein
				1.OG	52,3	53,9	-	-	nein	52,3	53,9	-	-	-	-	nein
F		61+302		1.OG	51,9	53,5	-	-	nein	51,9	53,5	-	-	-	-	nein
G	NO	61+305		EG	43,0	44,5	-	-	nein	43,0	44,5	-	-	-	-	nein
				1.OG	47,6	49,1	-	-	nein	47,6	49,1	-	-	-	-	nein
H	NW	61+309		EG	43,0	44,6	-	-	nein	43,0	44,6	-	-	-	-	nein
				1.OG	47,1	48,6	-	-	nein	47,1	48,6	-	-	-	-	nein
Max-Born-Straße 11/1				Anzahl: 2 WE / Gebäude			Grenzwert: 64	/ 54 dB(A)								
A	NW	61+319	WA	1.OG	53,6	55,2	-	1,2	ja	53,6	55,2	-	1,2	-	-	ja
B	SW	61+318		EG	54,2	55,8	-	1,8	ja	54,2	55,8	-	1,8	-	-	ja
				1.OG	54,8	56,4	-	2,4	ja	54,8	56,4	-	2,4	-	-	ja

Fassade	Richtung	Stationier. [km]	Nutzung	Geschoß	Bestand ohne Lärmschutz LrT [dB(A)]	Bestand ohne Lärmschutz LrN [dB(A)]	Überschreitung IGW Tag [dB(A)]	Überschreitung IGW Nacht [dB(A)]	Förder-berechtigung ohne LS	Bestand mit Lärmschutz LrT [dB(A)]	Bestand mit Lärmschutz LrN [dB(A)]	Überschreitung IGW Tag [dB(A)]	Überschreitung IGW Nacht [dB(A)]	Minderung zu Bestand Tag [dB(A)]	Minderung zu Bestand Nacht [dB(A)]	Förder-berechtigung i.S.d. Richtl.
C	NW	61+316	WA	EG	54,1	55,7	-	1,7	ja	54,1	55,7	-	1,7	-	-	ja
				1.OG	54,7	56,3	-	2,3	ja	54,7	56,3	-	2,3	-	-	ja
D	SW	61+315		EG	54,3	55,9	-	1,9	ja	54,3	55,9	-	1,9	-	-	ja
				1.OG	55,0	56,5	-	2,5	ja	55,0	56,5	-	2,5	-	-	ja
E	SO	61+312		EG	52,0	53,5	-	-	nein	52,0	53,5	-	-	-	-	nein
				1.OG	53,8	55,3	-	1,3	ja	53,8	55,3	-	1,3	-	-	ja
G	NO	61+313		EG	45,5	47,0	-	-	nein	45,5	47,0	-	-	-	-	nein
				1.OG	48,8	50,4	-	-	nein	48,8	50,4	-	-	-	-	nein
H	NW	61+318		EG	51,7	53,2	-	-	nein	51,7	53,2	-	-	-	-	nein
				1.OG	53,3	54,9	-	0,9	ja	53,3	54,9	-	0,9	-	-	ja
Max-Born-Straße 14				Anzahl: 2 WE / Gebäude			Grenzwert: 64	/ 54 dB(A)								
A	NO	61+243	WA	1.OG	43,8	45,4	-	-	nein	43,8	45,4	-	-	-	-	nein
B	NW			EG	41,9	43,4	-	-	nein	41,9	43,4	-	-	-	-	nein
				1.OG	44,2	45,7	-	-	nein	44,2	45,7	-	-	-	-	nein
C	NO	61+244		EG	43,1	44,6	-	-	nein	43,1	44,6	-	-	-	-	nein
				1.OG	44,4	45,9	-	-	nein	44,4	45,9	-	-	-	-	nein
D	NW	61+247		EG	47,8	49,4	-	-	nein	47,8	49,4	-	-	-	-	nein
				1.OG	49,6	51,2	-	-	nein	49,6	51,2	-	-	-	-	nein
E	SW	61+243		EG	51,1	52,6	-	-	nein	51,1	52,6	-	-	-	-	nein
				1.OG	52,5	54,1	-	0,1	ja	52,5	54,1	-	0,1	-	-	ja
F	SO			EG	49,7	51,3	-	-	nein	49,7	51,3	-	-	-	-	nein
				1.OG	51,9	53,4	-	-	nein	51,9	53,4	-	-	-	-	nein
G	SW			EG	50,1	51,7	-	-	nein	50,1	51,7	-	-	-	-	nein
				1.OG	51,7	53,3	-	-	nein	51,7	53,3	-	-	-	-	nein
H	SO			EG	47,1	48,6	-	-	nein	47,1	48,6	-	-	-	-	nein
				1.OG	50,0	51,6	-	-	nein	50,0	51,6	-	-	-	-	nein
I	NO			EG	38,4	40,0	-	-	nein	38,4	40,0	-	-	-	-	nein
				1.OG	42,7	44,2	-	-	nein	42,7	44,2	-	-	-	-	nein
J	SO			EG	37,5	39,0	-	-	nein	37,5	39,0	-	-	-	-	nein
				1.OG	41,3	42,9	-	-	nein	41,3	42,9	-	-	-	-	nein
K	NO			EG	37,0	38,5	-	-	nein	37,0	38,5	-	-	-	-	nein
				1.OG	41,0	42,5	-	-	nein	41,0	42,5	-	-	-	-	nein
L	O			EG	36,2	37,8	-	-	nein	36,2	37,8	-	-	-	-	nein
				1.OG	41,4	43,0	-	-	nein	41,4	43,0	-	-	-	-	nein
Max-Born-Straße 16				Anzahl: 2 WE / Gebäude			Grenzwert: 64	/ 54 dB(A)								
A	SO	61+259	WA	1.OG	50,5	52,1	-	-	nein	50,5	52,1	-	-	-	-	nein
				2.OG	51,1	52,7	-	-	nein	51,1	52,7	-	-	-	-	nein
B	NO	61+260		EG	38,7	40,2	-	-	nein	38,7	40,2	-	-	-	-	nein
				1.OG	40,6	42,0	-	-	nein	40,6	42,0	-	-	-	-	nein
				2.OG	43,1	44,6	-	-	nein	43,1	44,6	-	-	-	-	nein

Fassade	Richtung	Stationier. [km]	Nutzung	Geschoß	Bestand ohne Lärmschutz LrT [dB(A)]	Bestand ohne Lärmschutz LrN [dB(A)]	Überschreitung IGW Tag [dB(A)]	Überschreitung IGW Nacht [dB(A)]	Förder-berechtigung ohne LS	Bestand mit Lärmschutz LrT [dB(A)]	Bestand mit Lärmschutz LrN [dB(A)]	Überschreitung IGW Tag [dB(A)]	Überschreitung IGW Nacht [dB(A)]	Minderung zu Bestand Tag [dB(A)]	Minderung zu Bestand Nacht [dB(A)]	Förder-berechtigung i.S.d. Richtl.
C	NW	61+264	WA	2.OG	51,4	52,9	-	-	nein	51,4	52,9	-	-	-	-	nein
D	SW	61+261		EG	51,1	52,7	-	-	nein	51,1	52,7	-	-	-	-	nein
				1.OG	52,6	54,2	-	0,2	ja	52,6	54,2	-	0,2	-	-	ja
				2.OG	54,0	55,5	-	1,5	ja	54,0	55,5	-	1,5	-	-	ja
E	SO	61+260		EG	51,4	52,9	-	-	nein	51,4	52,9	-	-	-	-	nein
				1.OG	51,6	53,2	-	-	nein	51,6	53,2	-	-	-	-	nein
				2.OG	52,1	53,7	-	-	nein	52,1	53,7	-	-	-	-	nein
Max-Born-Straße 17				Anzahl: 4 WE / Gebäude			Grenzwert: 64	/ 54 dB(A)								
B	SW	61+380	WA	EG	54,9	56,4	-	2,4	ja	54,9	56,4	-	2,4	-	-	ja
				1.OG	55,0	56,5	-	2,5	ja	55,0	56,5	-	2,5	-	-	ja
				2.OG	55,2	56,7	-	2,7	ja	55,2	56,7	-	2,7	-	-	ja
C	SO	61+371		EG	53,3	54,8	-	0,8	ja	53,3	54,8	-	0,8	-	-	ja
				1.OG	53,5	55,1	-	1,1	ja	53,5	55,1	-	1,1	-	-	ja
				2.OG	53,6	55,2	-	1,2	ja	53,6	55,2	-	1,2	-	-	ja
D	NO			EG	39,6	41,1	-	-	nein	39,6	41,1	-	-	-	-	nein
				1.OG	43,8	45,4	-	-	nein	43,8	45,4	-	-	-	-	nein
				2.OG	44,8	46,3	-	-	nein	44,8	46,3	-	-	-	-	nein
Max-Born-Straße 18				Anzahl: 2 WE / Gebäude			Grenzwert: 64	/ 54 dB(A)								
A	SO	61+281	WA	EG	44,1	45,6	-	-	nein	44,1	45,6	-	-	-	-	nein
				1.OG	46,6	48,2	-	-	nein	46,6	48,2	-	-	-	-	nein
B	NO			EG	40,5	42,0	-	-	nein	40,5	42,0	-	-	-	-	nein
				1.OG	43,2	44,7	-	-	nein	43,2	44,7	-	-	-	-	nein
C	NW			EG	41,9	43,5	-	-	nein	41,9	43,5	-	-	-	-	nein
				1.OG	45,1	46,6	-	-	nein	45,1	46,6	-	-	-	-	nein
D	NO	61+282		EG	40,5	42,0	-	-	nein	40,5	42,0	-	-	-	-	nein
				1.OG	43,1	44,6	-	-	nein	43,1	44,6	-	-	-	-	nein
E	NW	61+285		EG	49,5	51,1	-	-	nein	49,5	51,1	-	-	-	-	nein
				1.OG	51,3	52,8	-	-	nein	51,3	52,8	-	-	-	-	nein
F	SW	61+281		EG	51,9	53,4	-	-	nein	51,9	53,4	-	-	-	-	nein
				1.OG	53,0	54,6	-	0,6	ja	53,0	54,6	-	0,6	-	-	ja
Max-Born-Straße 19				Anzahl: 4 WE / Gebäude			Grenzwert: 64	/ 54 dB(A)								
B	NO	61+380	WA	EG	39,6	41,1	-	-	nein	39,6	41,1	-	-	-	-	nein
				1.OG	43,5	45,1	-	-	nein	43,5	45,1	-	-	-	-	nein
				2.OG	46,1	47,6	-	-	nein	46,1	47,6	-	-	-	-	nein
C	NW	61+404		EG	50,2	51,7	-	-	nein	50,2	51,7	-	-	-	-	nein
				1.OG	51,1	52,7	-	-	nein	51,1	52,7	-	-	-	-	nein
				2.OG	51,1	52,6	-	-	nein	51,1	52,6	-	-	-	-	nein
D	SW			EG	54,8	56,3	-	2,3	ja	54,8	56,3	-	2,3	-	-	ja
				1.OG	55,0	56,5	-	2,5	ja	55,0	56,5	-	2,5	-	-	ja

Fassade	Richtung	Stationier. [km]	Nutzung	Geschoß	Bestand ohne Lärmschutz LrT [dB(A)]	LrN [dB(A)]	Überschreitung IGW Tag [dB(A)]	Nacht [dB(A)]	Förder-berechtigung ohne LS	Bestand mit Lärmschutz LrT [dB(A)]	LrN [dB(A)]	Überschreitung IGW Tag [dB(A)]	Nacht [dB(A)]	Minderung zu Bestand Tag [dB(A)]	Nacht [dB(A)]	Förder-berechtigung i.S.d. Richtl.
D	SW	61+404	WA	2.OG	55,2	56,8	-	2,8	ja	55,2	56,8	-	2,8	-	-	ja
Max-Born-Straße 20				Anzahl: 2 WE / Gebäude			Grenzwert: 64	/ 54 dB(A)								
A	SW	61+302	WA	EG	51,7	53,3	-	-	nein	51,7	53,3	-	-	-	-	nein
				1.OG	53,7	55,2	-	1,2	ja	53,7	55,2	-	1,2	-	-	ja
B	SO	61+298		EG	49,6	51,1	-	-	nein	49,6	51,1	-	-	-	-	nein
				1.OG	50,8	52,4	-	-	nein	50,8	52,4	-	-	-	-	nein
C	NO			EG	36,4	37,9	-	-	nein	36,4	37,9	-	-	-	-	nein
				1.OG	38,6	40,1	-	-	nein	38,6	40,1	-	-	-	-	nein
D	SO			EG	44,3	45,8	-	-	nein	44,3	45,8	-	-	-	-	nein
				1.OG	47,2	48,8	-	-	nein	47,2	48,8	-	-	-	-	nein
E	NO	61+299		EG	41,3	42,9	-	-	nein	41,3	42,9	-	-	-	-	nein
				1.OG	44,0	45,5	-	-	nein	44,0	45,5	-	-	-	-	nein
F	NW			EG	43,3	44,9	-	-	nein	43,3	44,9	-	-	-	-	nein
				1.OG	45,1	46,6	-	-	nein	45,1	46,6	-	-	-	-	nein
G	NO	61+302		EG	41,6	43,1	-	-	nein	41,6	43,1	-	-	-	-	nein
				1.OG	44,1	45,6	-	-	nein	44,1	45,6	-	-	-	-	nein
H	NW	61+306		EG	46,9	48,4	-	-	nein	46,9	48,4	-	-	-	-	nein
				1.OG	51,5	53,0	-	-	nein	51,5	53,0	-	-	-	-	nein
I		61+308		1.OG	51,5	53,1	-	-	nein	51,5	53,1	-	-	-	-	nein
Max-Born-Straße 22				Anzahl: 2 WE / Gebäude			Grenzwert: 64	/ 54 dB(A)								
A	SO	61+316	WA	EG	47,3	48,8	-	-	nein	47,3	48,8	-	-	-	-	nein
				1.OG	50,7	52,3	-	-	nein	50,7	52,3	-	-	-	-	nein
B	NO	61+319		EG	38,0	39,5	-	-	nein	38,0	39,5	-	-	-	-	nein
				1.OG	41,7	43,2	-	-	nein	41,7	43,2	-	-	-	-	nein
C	SO	61+324		EG	37,5	39,0	-	-	nein	37,5	39,0	-	-	-	-	nein
				1.OG	39,6	41,1	-	-	nein	39,6	41,1	-	-	-	-	nein
D	NO	61+325		EG	43,4	44,9	-	-	nein	43,4	44,9	-	-	-	-	nein
				1.OG	45,6	47,1	-	-	nein	45,6	47,1	-	-	-	-	nein
E	NW	61+329		EG	51,1	52,7	-	-	nein	51,1	52,7	-	-	-	-	nein
				1.OG	52,5	54,0	-	-	nein	52,5	54,0	-	-	-	-	nein
F	SW	61+324		EG	53,2	54,7	-	0,7	ja	53,2	54,7	-	0,7	-	-	ja
				1.OG	54,5	56,0	-	2,0	ja	54,5	56,0	-	2,0	-	-	ja
Melanchthonstraße 67				Anzahl: 2 WE / Gebäude			Grenzwert: 66	/ 56 dB(A)								
A	W	17+658	MI	2.OG	55,1	56,5	-	0,5	ja	55,1	56,5	-	0,5	-	-	ja
B	S	17+660		1.OG	52,2	53,5	-	-	nein	52,2	53,5	-	-	-	-	nein
				2.OG	54,1	55,4	-	-	nein	54,1	55,4	-	-	-	-	nein
C		17+664		EG	47,3	48,6	-	-	nein	47,3	48,6	-	-	-	-	nein
				1.OG	52,8	54,1	-	-	nein	52,8	54,1	-	-	-	-	nein
				2.OG	54,1	55,4	-	-	nein	54,1	55,4	-	-	-	-	nein

Fassade	Richtung	Stationier. [km]	Nutzung	Geschoß	Bestand ohne Lärmschutz LrT [dB(A)]	Bestand ohne Lärmschutz LrN [dB(A)]	Überschreitung IGW Tag [dB(A)]	Überschreitung IGW Nacht [dB(A)]	Förder-berechtigung ohne LS	Bestand mit Lärmschutz LrT [dB(A)]	Bestand mit Lärmschutz LrN [dB(A)]	Überschreitung IGW Tag [dB(A)]	Überschreitung IGW Nacht [dB(A)]	Minderung zu Bestand Tag [dB(A)]	Minderung zu Bestand Nacht [dB(A)]	Förder-berechtigung i.S.d. Richtl.
D	S	17+668	MI	EG	47,2	48,5	-	-	nein	47,2	48,5	-	-	-	-	nein
				1.OG	53,2	54,6	-	-	nein	53,2	54,6	-	-	-	-	nein
				2.OG	54,2	55,5	-	-	nein	54,2	55,5	-	-	-	-	nein
F	N	17+662		EG	39,9	41,2	-	-	nein	39,9	41,2	-	-	-	-	nein
				1.OG	41,6	42,9	-	-	nein	41,6	42,9	-	-	-	-	nein
				2.OG	45,9	47,3	-	-	nein	45,9	47,3	-	-	-	-	nein
G		17+657		EG	39,9	41,2	-	-	nein	39,9	41,2	-	-	-	-	nein
				1.OG	41,4	42,7	-	-	nein	41,4	42,7	-	-	-	-	nein
				2.OG	45,3	46,7	-	-	nein	45,3	46,7	-	-	-	-	nein
Melanchthonstraße 69				Anzahl: 2 WE / Gebäude			Grenzwert: 66	/ 56 dB(A)								
B	N	17+653	MI	EG	41,4	42,7	-	-	nein	41,4	42,7	-	-	-	-	nein
				1.OG	43,2	44,5	-	-	nein	43,2	44,5	-	-	-	-	nein
				2.OG	43,7	45,0	-	-	nein	43,7	45,0	-	-	-	-	nein
D	W			EG	40,2	41,5	-	-	nein	40,2	41,5	-	-	-	-	nein
				1.OG	47,7	49,0	-	-	nein	47,7	49,0	-	-	-	-	nein
				2.OG	55,3	56,7	-	0,7	ja	55,3	56,7	-	0,7	-	-	ja
E	O			EG	42,4	43,7	-	-	nein	42,4	43,7	-	-	-	-	nein
				1.OG	50,1	51,4	-	-	nein	50,1	51,4	-	-	-	-	nein
				2.OG	48,1	49,5	-	-	nein	48,1	49,5	-	-	-	-	nein
F	S			EG	41,8	43,2	-	-	nein	41,8	43,2	-	-	-	-	nein
				1.OG	49,5	50,8	-	-	nein	49,5	50,8	-	-	-	-	nein
				2.OG	52,7	54,1	-	-	nein	52,7	54,1	-	-	-	-	nein
G		17+656		2.OG	54,9	56,2	-	0,2	ja	54,9	56,2	-	0,2	-	-	ja
Melanchthonstraße 71				Anzahl: 2 WE / Gebäude			Grenzwert: 66	/ 56 dB(A)								
A	N	17+653	MI	EG	41,6	42,9	-	-	nein	41,6	42,9	-	-	-	-	nein
				1.OG	43,6	44,9	-	-	nein	43,6	44,9	-	-	-	-	nein
				2.OG	45,1	46,5	-	-	nein	45,1	46,5	-	-	-	-	nein
B		17+650		EG	41,2	42,5	-	-	nein	41,2	42,5	-	-	-	-	nein
				1.OG	43,6	44,9	-	-	nein	43,6	44,9	-	-	-	-	nein
				2.OG	46,3	47,6	-	-	nein	46,3	47,6	-	-	-	-	nein
D	S	17+651		1.OG	50,7	52,0	-	-	nein	50,7	52,0	-	-	-	-	nein
				2.OG	54,8	56,2	-	0,2	ja	54,8	56,2	-	0,2	-	-	ja
E		17+653		EG	40,3	41,6	-	-	nein	40,3	41,6	-	-	-	-	nein
				1.OG	48,8	50,1	-	-	nein	48,8	50,1	-	-	-	-	nein
				2.OG	54,9	56,2	-	0,2	ja	54,9	56,2	-	0,2	-	-	ja
F				EG	41,4	42,7	-	-	nein	41,4	42,7	-	-	-	-	nein
				1.OG	49,4	50,7	-	-	nein	49,4	50,7	-	-	-	-	nein
				2.OG	54,8	56,2	-	0,2	ja	54,8	56,2	-	0,2	-	-	ja
G				EG	42,3	43,6	-	-	nein	42,3	43,6	-	-	-	-	nein
				1.OG	50,6	51,9	-	-	nein	50,6	51,9	-	-	-	-	nein

Fassade	Richtung	Stationier. [km]	Nutzung	Geschoß	Bestand ohne Lärmschutz LrT [dB(A)]	Bestand ohne Lärmschutz LrN [dB(A)]	Überschreitung IGW Tag [dB(A)]	Überschreitung IGW Nacht [dB(A)]	Förder-berechtigung ohne LS	Bestand mit Lärmschutz LrT [dB(A)]	Bestand mit Lärmschutz LrN [dB(A)]	Überschreitung IGW Tag [dB(A)]	Überschreitung IGW Nacht [dB(A)]	Minderung zu Bestand Tag [dB(A)]	Minderung zu Bestand Nacht [dB(A)]	Förder-berechtigung i.S.d. Richtl.
G	S	17+653	MI	2.OG	55,4	56,7	-	0,7	ja	55,4	56,7	-	0,7	-	-	ja
Melanchthonstraße 111 a				Anzahl: 2 WE / Gebäude			Grenzwert: 66	/ 56 dB(A)								
A	W	17+325	MI	1.OG	46,6	47,9	-	-	nein	46,6	47,9	-	-	-	-	nein
				2.OG	52,7	54,0	-	-	nein	52,7	54,0	-	-	-	-	nein
B				1.OG	47,1	48,4	-	-	nein	47,1	48,4	-	-	-	-	nein
				2.OG	53,1	54,5	-	-	nein	53,1	54,5	-	-	-	-	nein
C	S	17+327		EG	49,8	51,1	-	-	nein	49,8	51,1	-	-	-	-	nein
				1.OG	50,6	51,9	-	-	nein	50,6	51,9	-	-	-	-	nein
				2.OG	54,1	55,4	-	-	nein	54,1	55,4	-	-	-	-	nein
D	W	17+330		EG	48,8	50,1	-	-	nein	48,8	50,1	-	-	-	-	nein
				1.OG	49,9	51,2	-	-	nein	49,9	51,2	-	-	-	-	nein
				2.OG	53,5	54,8	-	-	nein	53,5	54,8	-	-	-	-	nein
E	S	17+335		EG	51,7	53,0	-	-	nein	51,7	53,0	-	-	-	-	nein
				1.OG	54,1	55,4	-	-	nein	54,1	55,4	-	-	-	-	nein
				2.OG	55,5	56,8	-	0,8	ja	55,5	56,8	-	0,8	-	-	ja
F	O	17+340		2.OG	54,6	55,9	-	-	nein	54,6	55,9	-	-	-	-	nein
G		17+339		2.OG	54,1	55,4	-	-	nein	54,1	55,4	-	-	-	-	nein
H		17+338		EG	41,3	42,7	-	-	nein	41,3	42,7	-	-	-	-	nein
				1.OG	48,3	49,7	-	-	nein	48,3	49,7	-	-	-	-	nein
				2.OG	54,1	55,4	-	-	nein	54,1	55,4	-	-	-	-	nein
I		17+337		1.OG	49,3	50,7	-	-	nein	49,3	50,7	-	-	-	-	nein
				2.OG	53,9	55,2	-	-	nein	53,9	55,2	-	-	-	-	nein
J		17+335		1.OG	49,4	50,7	-	-	nein	49,4	50,7	-	-	-	-	nein
				2.OG	53,7	55,1	-	-	nein	53,7	55,1	-	-	-	-	nein
K	N	17+334		2.OG	48,7	50,0	-	-	nein	48,7	50,0	-	-	-	-	nein
L	W	17+333		EG	41,5	42,8	-	-	nein	41,5	42,8	-	-	-	-	nein
				1.OG	43,0	44,3	-	-	nein	43,0	44,3	-	-	-	-	nein
				2.OG	45,6	46,9	-	-	nein	45,6	46,9	-	-	-	-	nein
M	N	17+329		EG	41,5	42,8	-	-	nein	41,5	42,8	-	-	-	-	nein
				1.OG	42,7	44,0	-	-	nein	42,7	44,0	-	-	-	-	nein
				2.OG	47,4	48,7	-	-	nein	47,4	48,7	-	-	-	-	nein
Melanchthonstraße 113/1				Anzahl: 2 WE / Gebäude			Grenzwert: 66	/ 56 dB(A)								
A	S	17+325	MI	EG	50,4	51,7	-	-	nein	50,4	51,7	-	-	-	-	nein
				1.OG	52,5	53,8	-	-	nein	52,5	53,8	-	-	-	-	nein
				2.OG	55,4	56,7	-	0,7	ja	55,4	56,7	-	0,7	-	-	ja
B	O	17+329		EG	51,0	52,3	-	-	nein	51,0	52,3	-	-	-	-	nein
				1.OG	51,7	53,0	-	-	nein	51,7	53,0	-	-	-	-	nein
				2.OG	52,3	53,6	-	-	nein	52,3	53,6	-	-	-	-	nein
C	N	17+320		EG	40,5	41,8	-	-	nein	40,5	41,8	-	-	-	-	nein
				1.OG	44,2	45,5	-	-	nein	44,2	45,5	-	-	-	-	nein

Fassade	Richtung	Stationier. [km]	Nutzung	Geschoß	Bestand ohne Lärmschutz LrT [dB(A)]	Bestand ohne Lärmschutz LrN [dB(A)]	Überschreitung IGW Tag [dB(A)]	Überschreitung IGW Nacht [dB(A)]	Förder-berechtigung ohne LS	Bestand mit Lärmschutz LrT [dB(A)]	Bestand mit Lärmschutz LrN [dB(A)]	Überschreitung IGW Tag [dB(A)]	Überschreitung IGW Nacht [dB(A)]	Minderung zu Bestand Tag [dB(A)]	Minderung zu Bestand Nacht [dB(A)]	Förder-berechtigung i.S.d. Richtl.
C	N	17+320	MI	2.OG	44,0	45,3	-	-	nein	44,0	45,3	-	-	-	-	nein
Melanchthonstraße 115				Anzahl: 2 WE / Gebäude			Grenzwert: 66	/ 56 dB(A)								
A	O	17+315	MI	EG	41,2	42,5	-	-	nein	41,2	42,5	-	-	-	-	nein
				1.OG	44,2	45,5	-	-	nein	44,2	45,5	-	-	-	-	nein
				2.OG	45,7	47,0	-	-	nein	45,7	47,0	-	-	-	-	nein
B	N	17+311		EG	41,6	42,9	-	-	nein	41,6	42,9	-	-	-	-	nein
				1.OG	45,5	46,9	-	-	nein	45,5	46,9	-	-	-	-	nein
				2.OG	47,3	48,7	-	-	nein	47,3	48,7	-	-	-	-	nein
C	W	17+310		EG	46,3	47,6	-	-	nein	46,3	47,6	-	-	-	-	nein
				1.OG	47,5	48,8	-	-	nein	47,5	48,8	-	-	-	-	nein
				2.OG	49,6	50,9	-	-	nein	49,6	50,9	-	-	-	-	nein
D	N			EG	39,8	41,1	-	-	nein	39,8	41,1	-	-	-	-	nein
				1.OG	40,5	41,8	-	-	nein	40,5	41,8	-	-	-	-	nein
				2.OG	43,7	45,0	-	-	nein	43,7	45,0	-	-	-	-	nein
E	W	17+311		EG	47,2	48,5	-	-	nein	47,2	48,5	-	-	-	-	nein
				1.OG	48,6	49,9	-	-	nein	48,6	49,9	-	-	-	-	nein
				2.OG	50,2	51,5	-	-	nein	50,2	51,5	-	-	-	-	nein
F	N			EG	40,1	41,4	-	-	nein	40,1	41,4	-	-	-	-	nein
				1.OG	40,7	42,0	-	-	nein	40,7	42,0	-	-	-	-	nein
				2.OG	43,7	45,0	-	-	nein	43,7	45,0	-	-	-	-	nein
G	W	17+312		EG	49,0	50,3	-	-	nein	49,0	50,3	-	-	-	-	nein
				1.OG	53,6	54,9	-	-	nein	53,6	54,9	-	-	-	-	nein
				2.OG	55,3	56,6	-	0,6	ja	55,3	56,6	-	0,6	-	-	ja
H	S	17+318		2.OG	56,2	57,5	-	1,5	ja	56,2	57,5	-	1,5	-	-	ja
I	O	17+320		EG	49,2	50,5	-	-	nein	49,2	50,5	-	-	-	-	nein
				1.OG	49,7	51,0	-	-	nein	49,7	51,0	-	-	-	-	nein
				2.OG	50,8	52,1	-	-	nein	50,8	52,1	-	-	-	-	nein
Melanchthonstraße 122				Anzahl: 2 WE / Gebäude			Grenzwert: 64	/ 54 dB(A)								
A	W	17+264	WA	EG	46,2	47,5	-	-	nein	46,2	47,5	-	-	-	-	nein
				1.OG	47,9	49,2	-	-	nein	47,9	49,2	-	-	-	-	nein
				2.OG	49,4	50,7	-	-	nein	49,4	50,7	-	-	-	-	nein
				3.OG	50,7	52,0	-	-	nein	50,7	52,0	-	-	-	-	nein
B	S	17+266		EG	50,5	51,8	-	-	nein	50,5	51,8	-	-	-	-	nein
				1.OG	51,5	52,8	-	-	nein	51,5	52,8	-	-	-	-	nein
				2.OG	52,5	53,9	-	-	nein	52,5	53,9	-	-	-	-	nein
				3.OG	53,4	54,7	-	0,7	ja	53,4	54,7	-	0,7	-	-	ja
C	O	17+270		EG	49,4	50,7	-	-	nein	49,4	50,7	-	-	-	-	nein
				1.OG	50,0	51,4	-	-	nein	50,0	51,4	-	-	-	-	nein
				2.OG	50,7	52,0	-	-	nein	50,7	52,0	-	-	-	-	nein
				3.OG	51,4	52,7	-	-	nein	51,4	52,7	-	-	-	-	nein

Fassade	Richtung	Stationier. [km]	Nutzung	Geschoß	Bestand ohne Lärmschutz LrT [dB(A)]	Bestand ohne Lärmschutz LrN [dB(A)]	Überschreitung IGW Tag [dB(A)]	Überschreitung IGW Nacht [dB(A)]	Förderberechtigung ohne LS	Bestand mit Lärmschutz LrT [dB(A)]	Bestand mit Lärmschutz LrN [dB(A)]	Überschreitung IGW Tag [dB(A)]	Überschreitung IGW Nacht [dB(A)]	Minderung zu Bestand Tag [dB(A)]	Minderung zu Bestand Nacht [dB(A)]	Förderberechtigung i.S.d. Richtl.
D	O	17+270	WA	EG	50,2	51,6	-	-	nein	50,2	51,6	-	-	-	-	nein
				1.OG	51,0	52,3	-	-	nein	51,0	52,3	-	-	-	-	nein
				2.OG	51,5	52,9	-	-	nein	51,5	52,9	-	-	-	-	nein
				3.OG	51,2	52,5	-	-	nein	51,2	52,5	-	-	-	-	nein
E	N	17+264		EG	43,9	45,2	-	-	nein	43,9	45,2	-	-	-	-	nein
				1.OG	44,8	46,1	-	-	nein	44,8	46,1	-	-	-	-	nein
				2.OG	46,3	47,6	-	-	nein	46,3	47,6	-	-	-	-	nein
				3.OG	45,3	46,6	-	-	nein	45,3	46,6	-	-	-	-	nein
F	W	17+262		EG	45,3	46,6	-	-	nein	45,3	46,6	-	-	-	-	nein
				1.OG	46,8	48,1	-	-	nein	46,8	48,1	-	-	-	-	nein
				2.OG	48,6	49,9	-	-	nein	48,6	49,9	-	-	-	-	nein
				3.OG	50,2	51,4	-	-	nein	50,2	51,4	-	-	-	-	nein
Melanchthonstraße 129				Anzahl: 2 WE / Gebäude			Grenzwert: 66	/ 56 dB(A)								
A	W	17+117	MI	1.OG	50,8	51,8	-	-	nein	50,8	51,8	-	-	-	-	nein
				2.OG	51,8	52,9	-	-	nein	51,8	52,9	-	-	-	-	nein
				3.OG	53,4	54,5	-	-	nein	53,4	54,5	-	-	-	-	nein
B		17+118		EG	46,8	48,0	-	-	nein	46,8	48,0	-	-	-	-	nein
				1.OG	49,5	50,6	-	-	nein	49,5	50,6	-	-	-	-	nein
				2.OG	53,3	54,3	-	-	nein	53,3	54,3	-	-	-	-	nein
				3.OG	54,6	55,6	-	-	nein	54,6	55,6	-	-	-	-	nein
C	S	17+124		EG	48,2	49,3	-	-	nein	48,2	49,3	-	-	-	-	nein
				1.OG	49,7	50,8	-	-	nein	49,7	50,8	-	-	-	-	nein
				2.OG	53,0	54,2	-	-	nein	53,0	54,2	-	-	-	-	nein
				3.OG	58,0	59,1	-	3,1	ja	58,0	59,1	-	3,1	-	-	ja
D	O	17+129		EG	44,8	45,9	-	-	nein	44,8	45,9	-	-	-	-	nein
				1.OG	45,9	47,0	-	-	nein	45,9	47,0	-	-	-	-	nein
				2.OG	49,0	50,1	-	-	nein	49,0	50,1	-	-	-	-	nein
				3.OG	52,3	53,5	-	-	nein	52,3	53,5	-	-	-	-	nein
E	N	17+123		EG	40,5	41,6	-	-	nein	40,5	41,6	-	-	-	-	nein
				1.OG	41,6	42,7	-	-	nein	41,6	42,7	-	-	-	-	nein
				2.OG	42,1	43,3	-	-	nein	42,1	43,3	-	-	-	-	nein
				3.OG	43,0	44,2	-	-	nein	43,0	44,2	-	-	-	-	nein
Mühlgasse 1				Anzahl: 2 WE / Gebäude			Grenzwert: 64	/ 54 dB(A)								
A	S	13+451	WA	1.OG	50,7	51,7	-	-	nein	47,2	48,2	-	-	3,5	3,5	nein
				2.OG	53,9	54,9	-	0,9	ja	50,8	51,8	-	-	3,1	3,1	nein
B		13+452		EG	45,5	46,4	-	-	nein	44,3	45,2	-	-	1,2	1,2	nein
				1.OG	50,0	51,0	-	-	nein	47,1	48,0	-	-	2,9	3,0	nein
				2.OG	52,9	53,8	-	-	nein	49,8	50,8	-	-	3,1	3,0	nein
C	O	13+447		EG	44,5	45,4	-	-	nein	44,0	44,9	-	-	0,5	0,5	nein
				1.OG	47,4	48,3	-	-	nein	45,7	46,6	-	-	1,7	1,7	nein

Fassade	Richtung	Stationier. [km]	Nutzung	Geschoß	Bestand ohne Lärmschutz LrT [dB(A)]	Bestand ohne Lärmschutz LrN [dB(A)]	Überschreitung IGW Tag [dB(A)]	Überschreitung IGW Nacht [dB(A)]	Förder-berechtigung ohne LS	Bestand mit Lärmschutz LrT [dB(A)]	Bestand mit Lärmschutz LrN [dB(A)]	Überschreitung IGW Tag [dB(A)]	Überschreitung IGW Nacht [dB(A)]	Minderung zu Bestand Tag [dB(A)]	Minderung zu Bestand Nacht [dB(A)]	Förder-berechtigung i.S.d. Richtl.
C	O	13+447	WA	2.OG	49,6	50,6	-	-	nein	46,4	47,3	-	-	3,2	3,3	nein
D	N	13+440		EG	48,0	49,0	-	-	nein	46,4	47,4	-	-	1,6	1,6	nein
				1.OG	52,4	53,5	-	-	nein	49,8	50,8	-	-	2,6	2,7	nein
				2.OG	53,8	54,8	-	0,8	ja	50,8	51,8	-	-	3,0	3,0	nein
E		13+438		EG	47,7	48,7	-	-	nein	46,1	47,1	-	-	1,6	1,6	nein
				1.OG	52,3	53,3	-	-	nein	49,4	50,4	-	-	2,9	2,9	nein
				2.OG	54,1	55,1	-	1,1	ja	50,8	51,9	-	-	3,3	3,2	nein
F	W			EG	49,7	50,7	-	-	nein	47,1	48,1	-	-	2,6	2,6	nein
				1.OG	54,7	55,7	-	1,7	ja	51,0	52,1	-	-	3,7	3,6	nein
				2.OG	58,6	59,6	-	5,6	ja	55,0	56,0	-	2,0	3,6	3,6	ja
G	S	13+443		EG	48,9	49,9	-	-	nein	46,5	47,5	-	-	2,4	2,4	nein
				1.OG	54,2	55,2	-	1,2	ja	50,6	51,6	-	-	3,6	3,6	nein
				2.OG	57,8	58,8	-	4,8	ja	53,6	54,7	-	0,7	4,2	4,1	ja
H	W	13+447		EG	47,9	48,9	-	-	nein	46,3	47,3	-	-	1,6	1,6	nein
				1.OG	52,6	53,7	-	-	nein	50,3	51,4	-	-	2,3	2,3	nein
				2.OG	57,1	58,1	-	4,1	ja	53,4	54,5	-	0,5	3,7	3,6	ja
Mühlgasse 1/1				Anzahl: 2 WE / Gebäude			Grenzwert: 64	/ 54 dB(A)								
A	N	13+459	WA	1.OG	51,8	52,8	-	-	nein	49,0	50,0	-	-	2,8	2,8	nein
				2.OG	54,5	55,5	-	1,5	ja	51,1	52,1	-	-	3,4	3,4	nein
B		13+457		EG	50,3	51,3	-	-	nein	47,4	48,4	-	-	2,9	2,9	nein
				1.OG	52,6	53,6	-	-	nein	50,3	51,3	-	-	2,3	2,3	nein
				2.OG	54,7	55,7	-	1,7	ja	51,8	52,8	-	-	2,9	2,9	nein
C	W	13+461		EG	50,4	51,4	-	-	nein	46,1	47,0	-	-	4,3	4,4	nein
				1.OG	56,2	57,2	-	3,2	ja	52,3	53,3	-	-	3,9	3,9	nein
				2.OG	60,2	61,2	-	7,2	ja	56,3	57,3	-	3,3	3,9	3,9	ja
D	S	13+471		EG	52,5	53,5	-	-	nein	48,4	49,4	-	-	4,1	4,1	nein
				1.OG	55,8	56,8	-	2,8	ja	51,0	52,0	-	-	4,8	4,8	nein
				2.OG	59,1	60,1	-	6,1	ja	55,0	56,0	-	2,0	4,1	4,1	ja
E	O	13+470		EG	43,3	44,2	-	-	nein	43,0	44,0	-	-	0,3	0,2	nein
				1.OG	45,8	46,8	-	-	nein	43,5	44,4	-	-	2,3	2,4	nein
				2.OG	48,1	49,1	-	-	nein	45,6	46,5	-	-	2,5	2,6	nein
F	S			EG	44,2	45,2	-	-	nein	43,5	44,5	-	-	0,7	0,7	nein
				1.OG	48,5	49,5	-	-	nein	44,4	45,4	-	-	4,1	4,1	nein
				2.OG	51,2	52,2	-	-	nein	46,5	47,4	-	-	4,7	4,8	nein
G	O	13+464		EG	44,4	45,4	-	-	nein	44,1	45,0	-	-	0,3	0,4	nein
				1.OG	47,2	48,2	-	-	nein	45,0	45,9	-	-	2,2	2,3	nein
				2.OG	48,9	49,8	-	-	nein	46,1	46,9	-	-	2,8	2,9	nein
Mühlgasse 2				Anzahl: 2 WE / Gebäude			Grenzwert: 64	/ 54 dB(A)								
A	W	13+357	WA	2.OG	52,3	53,4	-	-	nein	49,7	50,8	-	-	2,6	2,6	nein
				3.OG	58,6	59,6	-	5,6	ja	55,9	56,9	-	2,9	2,7	2,7	ja

Fassade	Richtung	Stationier. [km]	Nutzung	Geschoß	Bestand ohne Lärmschutz LrT [dB(A)]	Bestand ohne Lärmschutz LrN [dB(A)]	Überschreitung IGW Tag [dB(A)]	Überschreitung IGW Nacht [dB(A)]	Förderberechtigung ohne LS	Bestand mit Lärmschutz LrT [dB(A)]	Bestand mit Lärmschutz LrN [dB(A)]	Überschreitung IGW Tag [dB(A)]	Überschreitung IGW Nacht [dB(A)]	Minderung zu Bestand Tag [dB(A)]	Minderung zu Bestand Nacht [dB(A)]	Förderberechtigung i.S.d. Richtl.
B	W	13+364	WA	1.OG	45,4	46,4	-	-	nein	44,6	45,6	-	-	0,8	0,8	nein
				2.OG	51,7	52,8	-	-	nein	49,1	50,1	-	-	2,6	2,7	nein
				3.OG	58,3	59,3	-	5,3	ja	55,5	56,5	-	2,5	2,8	2,8	ja
C	S	13+368		EG	44,1	45,1	-	-	nein	44,1	45,1	-	-	-	-	nein
				1.OG	45,0	46,0	-	-	nein	44,8	45,8	-	-	0,2	0,2	nein
				2.OG	49,0	50,0	-	-	nein	47,9	48,9	-	-	1,1	1,1	nein
				3.OG	56,8	57,8	-	3,8	ja	54,4	55,4	-	1,4	2,4	2,4	ja
D	O	13+366		EG	44,8	45,8	-	-	nein	44,7	45,7	-	-	0,1	0,1	nein
				1.OG	45,4	46,4	-	-	nein	45,0	45,9	-	-	0,4	0,5	nein
				2.OG	46,7	47,6	-	-	nein	45,4	46,4	-	-	1,3	1,2	nein
				3.OG	48,9	49,9	-	-	nein	46,0	46,9	-	-	2,9	3,0	nein
E	N	13+358		EG	44,0	45,0	-	-	nein	43,9	44,9	-	-	0,1	0,1	nein
				1.OG	45,0	46,0	-	-	nein	44,4	45,4	-	-	0,6	0,6	nein
				2.OG	49,5	50,5	-	-	nein	47,2	48,2	-	-	2,3	2,3	nein
				3.OG	52,7	53,7	-	-	nein	49,6	50,7	-	-	3,1	3,0	nein
F		13+357		1.OG	44,9	45,9	-	-	nein	44,5	45,5	-	-	0,4	0,4	nein
				2.OG	50,8	51,9	-	-	nein	49,3	50,4	-	-	1,5	1,5	nein
				3.OG	52,5	53,5	-	-	nein	49,3	50,4	-	-	3,2	3,1	nein
G		13+356		EG	44,3	45,3	-	-	nein	44,2	45,2	-	-	0,1	0,1	nein
				1.OG	45,9	46,9	-	-	nein	45,4	46,4	-	-	0,5	0,5	nein
				2.OG	50,8	51,8	-	-	nein	49,6	50,7	-	-	1,2	1,1	nein
				3.OG	52,3	53,4	-	-	nein	49,0	50,0	-	-	3,3	3,4	nein
H		13+355		1.OG	47,5	48,5	-	-	nein	45,5	46,5	-	-	2,0	2,0	nein
				2.OG	51,4	52,4	-	-	nein	48,8	49,8	-	-	2,6	2,6	nein
				3.OG	52,9	54,0	-	-	nein	49,2	50,3	-	-	3,7	3,7	nein
Mühlgasse 3				Anzahl: 2 WE / Gebäude			Grenzwert: 64	/ 54 dB(A)								
A	SO	13+489	WA	EG	53,1	54,0	-	-	nein	48,2	48,9	-	-	4,9	5,1	nein
				1.OG	56,6	57,5	-	3,5	ja	51,0	51,8	-	-	5,6	5,7	nein
				2.OG	59,6	60,6	-	6,6	ja	54,1	55,0	-	1,0	5,5	5,6	ja
B	NO	13+485		EG	43,7	44,7	-	-	nein	43,5	44,5	-	-	0,2	0,2	nein
				1.OG	44,0	45,0	-	-	nein	43,6	44,6	-	-	0,4	0,4	nein
				2.OG	45,4	46,3	-	-	nein	44,4	45,2	-	-	1,0	1,1	nein
C	NW	13+477		EG	48,3	49,3	-	-	nein	44,6	45,6	-	-	3,7	3,7	nein
				1.OG	51,1	52,1	-	-	nein	47,3	48,3	-	-	3,8	3,8	nein
				2.OG	55,5	56,5	-	2,5	ja	50,9	51,9	-	-	4,6	4,6	nein
D	SW	13+484		EG	51,3	52,3	-	-	nein	47,8	48,8	-	-	3,5	3,5	nein
				1.OG	56,2	57,2	-	3,2	ja	52,6	53,5	-	-	3,6	3,7	nein
				2.OG	59,5	60,5	-	6,5	ja	55,7	56,7	-	2,7	3,8	3,8	ja
Mühlgasse 5				Anzahl: 2 WE / Gebäude			Grenzwert: 64	/ 54 dB(A)								
A	NW	13+490	WA	EG	44,9	45,9	-	-	nein	43,3	44,2	-	-	1,6	1,7	nein

Fassade	Richtung	Stationier. [km]	Nutzung	Geschoß	Bestand ohne Lärmschutz LrT [dB(A)]	Bestand ohne Lärmschutz LrN [dB(A)]	Überschreitung IGW Tag [dB(A)]	Überschreitung IGW Nacht [dB(A)]	Förderberechtigung ohne LS	Bestand mit Lärmschutz LrT [dB(A)]	Bestand mit Lärmschutz LrN [dB(A)]	Überschreitung IGW Tag [dB(A)]	Überschreitung IGW Nacht [dB(A)]	Minderung zu Bestand Tag [dB(A)]	Minderung zu Bestand Nacht [dB(A)]	Förderberechtigung i.S.d. Richtl.
A	NW	13+490	WA	1.OG	46,3	47,3	-	-	nein	44,1	45,1	-	-	2,2	2,2	nein
				2.OG	50,0	51,0	-	-	nein	47,1	48,2	-	-	2,9	2,8	nein
B		13+489		EG	44,3	45,3	-	-	nein	43,6	44,6	-	-	0,7	0,7	nein
				1.OG	46,7	47,7	-	-	nein	44,9	45,9	-	-	1,8	1,8	nein
				2.OG	51,3	52,3	-	-	nein	48,0	49,0	-	-	3,3	3,3	nein
C	SW	13+495		EG	55,7	56,6	-	2,6	ja	50,4	51,2	-	-	5,3	5,4	nein
				1.OG	59,0	60,0	-	6,0	ja	53,0	54,0	-	-	6,0	6,0	nein
				2.OG	60,7	61,7	-	7,7	ja	56,1	57,1	-	3,1	4,6	4,6	ja
D	SO	13+507		EG	56,0	56,9	-	2,9	ja	50,4	51,2	-	-	5,6	5,7	nein
				1.OG	58,0	59,0	-	5,0	ja	51,9	52,8	-	-	6,1	6,2	nein
				2.OG	58,8	59,8	-	5,8	ja	53,9	54,9	-	0,9	4,9	4,9	ja
E	NO	13+495		EG	48,4	49,4	-	-	nein	45,9	46,8	-	-	2,5	2,6	nein
				1.OG	50,5	51,4	-	-	nein	46,6	47,5	-	-	3,9	3,9	nein
				2.OG	50,7	51,6	-	-	nein	47,5	48,4	-	-	3,2	3,2	nein
Mühlgasse 6				Anzahl: 2 WE / Gebäude			Grenzwert: 64	/ 54 dB(A)								
B	W	13+382	WA	EG	44,8	45,8	-	-	nein	44,7	45,7	-	-	0,1	0,1	nein
				1.OG	47,0	48,1	-	-	nein	46,3	47,3	-	-	0,7	0,8	nein
				2.OG	54,3	55,3	-	1,3	ja	52,0	53,0	-	-	2,3	2,3	nein
C	S	13+384		EG	44,2	45,2	-	-	nein	44,2	45,2	-	-	-	-	nein
				1.OG	45,3	46,3	-	-	nein	45,2	46,2	-	-	0,1	0,1	nein
				2.OG	50,3	51,3	-	-	nein	49,9	50,9	-	-	0,4	0,4	nein
E	N	13+371		EG	44,4	45,4	-	-	nein	44,3	45,3	-	-	0,1	0,1	nein
				1.OG	45,1	46,1	-	-	nein	44,6	45,6	-	-	0,5	0,5	nein
				2.OG	49,9	50,9	-	-	nein	46,6	47,7	-	-	3,3	3,2	nein
Mühlgasse 7				Anzahl: 2 WE / Gebäude			Grenzwert: 64	/ 54 dB(A)								
A	NO	13+494	WA	1.OG	51,3	52,2	-	-	nein	47,2	48,0	-	-	4,1	4,2	nein
				2.OG	52,3	53,2	-	-	nein	47,6	48,4	-	-	4,7	4,8	nein
B	SW	13+493		EG	45,5	46,5	-	-	nein	45,3	46,2	-	-	0,2	0,3	nein
				1.OG	46,0	47,0	-	-	nein	45,5	46,5	-	-	0,5	0,5	nein
				2.OG	48,0	49,0	-	-	nein	46,0	47,0	-	-	2,0	2,0	nein
C	NO	13+492		EG	49,6	50,6	-	-	nein	46,1	47,1	-	-	3,5	3,5	nein
				1.OG	49,6	50,6	-	-	nein	45,9	46,9	-	-	3,7	3,7	nein
				2.OG	50,5	51,5	-	-	nein	46,5	47,5	-	-	4,0	4,0	nein
D	W			EG	53,6	54,6	-	0,6	ja	48,9	49,9	-	-	4,7	4,7	nein
				1.OG	56,4	57,4	-	3,4	ja	51,6	52,7	-	-	4,8	4,7	nein
				2.OG	60,4	61,4	-	7,4	ja	55,5	56,5	-	2,5	4,9	4,9	ja
E	SW	13+496		EG	53,8	54,8	-	0,8	ja	48,6	49,7	-	-	5,2	5,1	nein
				1.OG	56,4	57,5	-	3,5	ja	51,5	52,6	-	-	4,9	4,9	nein
				2.OG	60,6	61,6	-	7,6	ja	55,4	56,5	-	2,5	5,2	5,1	ja
F	NW	13+504		EG	55,9	56,9	-	2,9	ja	49,3	50,4	-	-	6,6	6,5	nein

Fassade	Richtung	Stationier. [km]	Nutzung	Geschoß	Bestand ohne Lärmschutz LrT [dB(A)]	Bestand ohne Lärmschutz LrN [dB(A)]	Überschreitung IGW Tag [dB(A)]	Überschreitung IGW Nacht [dB(A)]	Förder-berechtigung ohne LS	Bestand mit Lärmschutz LrT [dB(A)]	Bestand mit Lärmschutz LrN [dB(A)]	Überschreitung IGW Tag [dB(A)]	Überschreitung IGW Nacht [dB(A)]	Minderung zu Bestand Tag [dB(A)]	Minderung zu Bestand Nacht [dB(A)]	Förder-berechtigung i.S.d. Richtl.
F	NW	13+504	WA	1.OG	57,9	58,9	-	4,9	ja	51,9	53,0	-	-	6,0	5,9	nein
				2.OG	61,4	62,4	-	8,4	ja	55,5	56,6	-	2,6	5,9	5,8	ja
G	SW	13+506		EG	55,0	56,0	-	2,0	ja	49,2	50,2	-	-	5,8	5,8	nein
				1.OG	56,8	57,8	-	3,8	ja	51,9	52,9	-	-	4,9	4,9	nein
				2.OG	60,2	61,2	-	7,2	ja	55,4	56,5	-	2,5	4,8	4,7	ja
H	SO	13+505		EG	47,9	48,9	-	-	nein	45,4	46,4	-	-	2,5	2,5	nein
				1.OG	51,0	51,9	-	-	nein	48,4	49,2	-	-	2,6	2,7	nein
				2.OG	53,4	54,3	-	0,3	ja	49,8	50,6	-	-	3,6	3,7	nein
Mühlgasse 8				Anzahl: 2 WE / Gebäude			Grenzwert: 64	/ 54 dB(A)								
A	S	13+379	WA	1.OG	46,9	47,9	-	-	nein	46,2	47,2	-	-	0,7	0,7	nein
				2.OG	54,9	55,9	-	1,9	ja	52,6	53,7	-	-	2,3	2,2	nein
B		13+380		EG	45,1	46,1	-	-	nein	45,0	46,0	-	-	0,1	0,1	nein
				1.OG	47,5	48,6	-	-	nein	46,7	47,7	-	-	0,8	0,9	nein
				2.OG	55,4	56,4	-	2,4	ja	52,9	54,0	-	-	2,5	2,4	nein
D	N	13+370		EG	44,4	45,4	-	-	nein	44,2	45,2	-	-	0,2	0,2	nein
				1.OG	45,4	46,5	-	-	nein	44,7	45,7	-	-	0,7	0,8	nein
				2.OG	49,9	51,0	-	-	nein	46,9	48,0	-	-	3,0	3,0	nein
E	W	13+371		EG	44,5	45,5	-	-	nein	44,4	45,4	-	-	0,1	0,1	nein
				1.OG	46,3	47,3	-	-	nein	45,5	46,5	-	-	0,8	0,8	nein
				2.OG	53,9	54,9	-	0,9	ja	50,6	51,6	-	-	3,3	3,3	nein
Mühlgasse 9				Anzahl: 2 WE / Gebäude			Grenzwert: 64	/ 54 dB(A)								
A	SW	13+526	WA	EG	61,8	62,8	-	8,8	ja	53,0	54,1	-	0,1	8,8	8,7	ja
				1.OG	62,7	63,7	-	9,7	ja	54,4	55,5	-	1,5	8,3	8,2	ja
				2.OG	63,7	64,7	-	10,7	ja	56,5	57,6	-	3,6	7,2	7,1	ja
B	SO	13+533		2.OG	58,9	59,9	-	5,9	ja	51,3	52,2	-	-	7,6	7,7	nein
C	NO	13+523		EG	48,5	49,5	-	-	nein	46,5	47,5	-	-	2,0	2,0	nein
				1.OG	50,2	51,2	-	-	nein	47,1	48,1	-	-	3,1	3,1	nein
				2.OG	51,7	52,7	-	-	nein	47,7	48,7	-	-	4,0	4,0	nein
D	NW	13+514		EG	53,0	54,0	-	-	nein	48,4	49,5	-	-	4,6	4,5	nein
				1.OG	58,0	59,1	-	5,1	ja	52,0	53,2	-	-	6,0	5,9	nein
				2.OG	60,2	61,3	-	7,3	ja	54,9	56,0	-	2,0	5,3	5,3	ja
E		13+516		1.OG	58,9	59,9	-	5,9	ja	52,9	54,0	-	-	6,0	5,9	nein
				2.OG	60,8	61,8	-	7,8	ja	55,6	56,7	-	2,7	5,2	5,1	ja
Mühlgasse 11				Anzahl: 2 WE / Gebäude			Grenzwert: 64	/ 54 dB(A)								
A	NW	13+489	WA	1.OG	58,1	59,1	-	5,1	ja	52,7	53,8	-	-	5,4	5,3	nein
B	SW	13+493		EG	60,5	61,5	-	7,5	ja	53,0	54,0	-	-	7,5	7,5	nein
				1.OG	61,2	62,2	-	8,2	ja	54,7	55,8	-	1,8	6,5	6,4	ja
C	SO	13+494		EG	60,4	61,4	-	7,4	ja	52,0	53,0	-	-	8,4	8,4	nein
				1.OG	61,0	62,0	-	8,0	ja	53,1	54,1	-	0,1	7,9	7,9	ja

Fassade	Richtung	Stationier. [km]	Nutzung	Geschoß	Bestand ohne Lärmschutz LrT [dB(A)]	Bestand ohne Lärmschutz LrN [dB(A)]	Überschreitung IGW Tag [dB(A)]	Überschreitung IGW Nacht [dB(A)]	Förder-berechtigung ohne LS	Bestand mit Lärmschutz LrT [dB(A)]	Bestand mit Lärmschutz LrN [dB(A)]	Überschreitung IGW Tag [dB(A)]	Überschreitung IGW Nacht [dB(A)]	Minderung zu Bestand Tag [dB(A)]	Minderung zu Bestand Nacht [dB(A)]	Förder-berechtigung i.S.d. Richtl.
D	SW	13+504	WA	EG	60,5	61,5	-	7,5	ja	52,4	53,5	-	-	8,1	8,0	nein
				1.OG	61,3	62,4	-	8,4	ja	54,2	55,3	-	1,3	7,1	7,1	ja
E	SO	13+508		EG	54,8	55,8	-	1,8	ja	48,5	49,6	-	-	6,3	6,2	nein
				1.OG	57,7	58,7	-	4,7	ja	50,9	52,0	-	-	6,8	6,7	nein
F	NO	13+496		EG	49,5	50,5	-	-	nein	47,0	48,0	-	-	2,5	2,5	nein
				1.OG	51,0	52,0	-	-	nein	47,8	48,8	-	-	3,2	3,2	nein
G	NW	13+491		EG	51,4	52,4	-	-	nein	47,6	48,6	-	-	3,8	3,8	nein
				1.OG	53,4	54,4	-	0,4	ja	48,9	49,9	-	-	4,5	4,5	nein
H	NO	13+490		EG	50,2	51,2	-	-	nein	47,3	48,3	-	-	2,9	2,9	nein
				1.OG	51,4	52,4	-	-	nein	48,0	48,9	-	-	3,4	3,5	nein
Mühlgasse 12				Anzahl: 2 WE / Gebäude			Grenzwert: 64	/ 54 dB(A)								
A	S	13+395	WA	EG	44,3	45,3	-	-	nein	44,1	45,1	-	-	0,2	0,2	nein
				1.OG	46,5	47,6	-	-	nein	45,6	46,6	-	-	0,9	1,0	nein
				2.OG	55,0	56,0	-	2,0	ja	51,9	53,0	-	-	3,1	3,0	nein
B	O	13+393		EG	44,0	45,0	-	-	nein	43,8	44,8	-	-	0,2	0,2	nein
				1.OG	44,9	45,9	-	-	nein	44,1	45,0	-	-	0,8	0,9	nein
				2.OG	47,4	48,3	-	-	nein	44,8	45,8	-	-	2,6	2,5	nein
C	N	13+389		EG	45,1	46,1	-	-	nein	44,9	45,9	-	-	0,2	0,2	nein
				1.OG	47,9	48,9	-	-	nein	46,6	47,6	-	-	1,3	1,3	nein
				2.OG	53,4	54,4	-	0,4	ja	50,7	51,7	-	-	2,7	2,7	nein
Mühlgasse 14				Anzahl: 2 WE / Gebäude			Grenzwert: 64	/ 54 dB(A)								
A	S	13+390	WA	EG	45,1	46,1	-	-	nein	45,1	46,1	-	-	-	-	nein
				1.OG	47,3	48,3	-	-	nein	46,3	47,3	-	-	1,0	1,0	nein
				2.OG	55,8	56,8	-	2,8	ja	52,1	53,1	-	-	3,7	3,7	nein
B	W	13+392		EG	45,1	46,1	-	-	nein	45,0	46,0	-	-	0,1	0,1	nein
				1.OG	47,5	48,6	-	-	nein	46,5	47,5	-	-	1,0	1,1	nein
				2.OG	56,6	57,7	-	3,7	ja	52,9	54,0	-	-	3,7	3,7	nein
C	S	13+394		EG	44,5	45,5	-	-	nein	44,5	45,5	-	-	-	-	nein
				1.OG	46,5	47,5	-	-	nein	45,7	46,8	-	-	0,8	0,7	nein
				2.OG	55,4	56,4	-	2,4	ja	52,2	53,3	-	-	3,2	3,1	nein
E	N	13+386		EG	45,1	46,1	-	-	nein	45,0	46,0	-	-	0,1	0,1	nein
				1.OG	47,5	48,5	-	-	nein	46,3	47,3	-	-	1,2	1,2	nein
				2.OG	53,2	54,2	-	0,2	ja	49,9	50,9	-	-	3,3	3,3	nein
Mühlgasse 16/1				Anzahl: 2 WE / Gebäude			Grenzwert: 64	/ 54 dB(A)								
B	S	13+407	WA	EG	45,1	46,1	-	-	nein	45,1	46,1	-	-	-	-	nein
				1.OG	46,2	47,2	-	-	nein	45,7	46,7	-	-	0,5	0,5	nein
C	O	13+406		EG	45,3	46,3	-	-	nein	45,3	46,3	-	-	-	-	nein
				1.OG	45,9	46,9	-	-	nein	45,6	46,6	-	-	0,3	0,3	nein
D	S			EG	45,5	46,5	-	-	nein	45,4	46,4	-	-	0,1	0,1	nein

Fassade	Richtung	Stationier. [km]	Nutzung	Geschoß	Bestand ohne Lärmschutz LrT [dB(A)]	Bestand ohne Lärmschutz LrN [dB(A)]	Überschreitung IGW Tag [dB(A)]	Überschreitung IGW Nacht [dB(A)]	Förder-berechtigung ohne LS	Bestand mit Lärmschutz LrT [dB(A)]	Bestand mit Lärmschutz LrN [dB(A)]	Überschreitung IGW Tag [dB(A)]	Überschreitung IGW Nacht [dB(A)]	Minderung zu Bestand Tag [dB(A)]	Minderung zu Bestand Nacht [dB(A)]	Förder-berechtigung i.S.d. Richtl.
D	S	13+406	WA	1.OG	47,7	48,7	-	-	nein	46,7	47,7	-	-	1,0	1,0	nein
F	N	13+402		EG	45,0	46,0	-	-	nein	45,0	46,0	-	-	-	-	nein
				1.OG	46,8	47,8	-	-	nein	46,0	47,0	-	-	0,8	0,8	nein
G		13+397		EG	45,0	46,0	-	-	nein	45,0	46,0	-	-	-	-	nein
				1.OG	45,9	46,9	-	-	nein	45,5	46,4	-	-	0,4	0,5	nein
J		13+394		1.OG	55,9	56,9	-	2,9	ja	53,3	54,4	-	0,4	2,6	2,5	ja
K	W	13+397		EG	56,8	57,8	-	3,8	ja	52,3	53,3	-	-	4,5	4,5	nein
				1.OG	58,5	59,5	-	5,5	ja	54,9	55,9	-	1,9	3,6	3,6	ja
Mühlgasse 16/2				Anzahl: 2 WE / Gebäude			Grenzwert: 64	/ 54 dB(A)								
A	W	13+409	WA	EG	56,4	57,4	-	3,4	ja	51,8	52,8	-	-	4,6	4,6	nein
				1.OG	58,2	59,2	-	5,2	ja	54,4	55,4	-	1,4	3,8	3,8	ja
B	S	13+413		1.OG	56,9	58,0	-	4,0	ja	51,9	53,0	-	-	5,0	5,0	nein
D	O	13+410		EG	44,9	45,9	-	-	nein	44,9	45,9	-	-	-	-	nein
				1.OG	45,4	46,4	-	-	nein	45,1	46,1	-	-	0,3	0,3	nein
Mühlgasse 18				Anzahl: 2 WE / Gebäude			Grenzwert: 64	/ 54 dB(A)								
A	W	13+435	WA	1.OG	55,6	56,6	-	2,6	ja	52,0	53,1	-	-	3,6	3,5	nein
				2.OG	58,8	59,8	-	5,8	ja	55,3	56,4	-	2,4	3,5	3,4	ja
B	O	13+436		EG	44,5	45,5	-	-	nein	44,2	45,2	-	-	0,3	0,3	nein
				1.OG	45,9	46,8	-	-	nein	44,9	45,8	-	-	1,0	1,0	nein
				2.OG	51,0	51,9	-	-	nein	48,1	48,9	-	-	2,9	3,0	nein
C	S	13+437		EG	46,2	47,2	-	-	nein	45,1	46,1	-	-	1,1	1,1	nein
				1.OG	50,3	51,3	-	-	nein	47,5	48,5	-	-	2,8	2,8	nein
				2.OG	55,8	56,8	-	2,8	ja	51,6	52,6	-	-	4,2	4,2	nein
D	O	13+434		EG	44,8	45,8	-	-	nein	44,4	45,3	-	-	0,4	0,5	nein
				1.OG	46,7	47,6	-	-	nein	45,0	45,9	-	-	1,7	1,7	nein
				2.OG	50,1	51,1	-	-	nein	46,3	47,2	-	-	3,8	3,9	nein
E	N	13+422		EG	45,6	46,6	-	-	nein	45,0	46,0	-	-	0,6	0,6	nein
				1.OG	51,4	52,4	-	-	nein	49,8	50,8	-	-	1,6	1,6	nein
				2.OG	55,3	56,3	-	2,3	ja	52,2	53,2	-	-	3,1	3,1	nein
F	W	13+424		2.OG	59,2	60,2	-	6,2	ja	55,6	56,6	-	2,6	3,6	3,6	ja
Mühlgasse 20				Anzahl: 2 WE / Gebäude			Grenzwert: 64	/ 54 dB(A)								
A	O	13+438	WA	1.OG	47,1	48,1	-	-	nein	45,9	46,9	-	-	1,2	1,2	nein
B	N	13+437		EG	50,3	51,3	-	-	nein	48,1	49,1	-	-	2,2	2,2	nein
				1.OG	52,3	53,3	-	-	nein	50,3	51,3	-	-	2,0	2,0	nein
C		13+436		EG	49,8	50,8	-	-	nein	48,2	49,2	-	-	1,6	1,6	nein
				1.OG	52,4	53,4	-	-	nein	50,3	51,3	-	-	2,1	2,1	nein
D	W	13+438		EG	56,8	57,8	-	3,8	ja	51,5	52,6	-	-	5,3	5,2	nein
				1.OG	58,4	59,4	-	5,4	ja	53,9	54,9	-	0,9	4,5	4,5	ja
E	S	13+439		EG	57,2	58,2	-	4,2	ja	51,2	52,3	-	-	6,0	5,9	nein

Fassade	Richtung	Stationier. [km]	Nutzung	Geschoß	Bestand ohne Lärmschutz LrT [dB(A)]	Bestand ohne Lärmschutz LrN [dB(A)]	Überschreitung IGW Tag [dB(A)]	Überschreitung IGW Nacht [dB(A)]	Förder-berechtigung ohne LS	Bestand mit Lärmschutz LrT [dB(A)]	Bestand mit Lärmschutz LrN [dB(A)]	Überschreitung IGW Tag [dB(A)]	Überschreitung IGW Nacht [dB(A)]	Minderung zu Bestand Tag [dB(A)]	Minderung zu Bestand Nacht [dB(A)]	Förder-berechtigung i.S.d. Richtl.
E	S	13+439	WA	1.OG	58,9	59,9	-	5,9	ja	53,0	54,1	-	0,1	5,9	5,8	ja
F	W	13+441		EG	56,7	57,7	-	3,7	ja	50,9	52,0	-	-	5,8	5,7	nein
				1.OG	58,1	59,2	-	5,2	ja	52,8	53,9	-	-	5,3	5,3	nein
G	S	13+444		EG	53,0	54,0	-	-	nein	48,9	49,9	-	-	4,1	4,1	nein
				1.OG	54,7	55,7	-	1,7	ja	50,8	51,8	-	-	3,9	3,9	nein
H	O	13+442		EG	45,7	46,7	-	-	nein	45,6	46,6	-	-	0,1	0,1	nein
				1.OG	46,4	47,4	-	-	nein	45,8	46,7	-	-	0,6	0,7	nein
Mühlgasse 22				Anzahl: 2 WE / Gebäude			Grenzwert: 64	/ 54 dB(A)								
A	S	13+457	WA	EG	45,5	46,5	-	-	nein	45,4	46,3	-	-	0,1	0,2	nein
				1.OG	49,1	50,0	-	-	nein	47,5	48,4	-	-	1,6	1,6	nein
B	O	13+453		EG	46,2	47,1	-	-	nein	45,1	46,0	-	-	1,1	1,1	nein
				1.OG	48,5	49,4	-	-	nein	46,2	47,0	-	-	2,3	2,4	nein
C		13+449		EG	44,7	45,7	-	-	nein	44,5	45,5	-	-	0,2	0,2	nein
				1.OG	45,4	46,4	-	-	nein	44,6	45,6	-	-	0,8	0,8	nein
D	N	13+447		EG	46,7	47,7	-	-	nein	45,7	46,7	-	-	1,0	1,0	nein
				1.OG	51,9	52,9	-	-	nein	49,3	50,3	-	-	2,6	2,6	nein
E	W			EG	48,2	49,2	-	-	nein	46,2	47,3	-	-	2,0	1,9	nein
				1.OG	53,0	54,0	-	-	nein	50,4	51,4	-	-	2,6	2,6	nein
F	N			EG	49,1	50,1	-	-	nein	46,7	47,7	-	-	2,4	2,4	nein
				1.OG	53,4	54,4	-	0,4	ja	50,6	51,6	-	-	2,8	2,8	nein
G	W	13+449		EG	51,6	52,6	-	-	nein	48,5	49,5	-	-	3,1	3,1	nein
				1.OG	55,2	56,2	-	2,2	ja	51,9	52,9	-	-	3,3	3,3	nein
Mühlgasse 26				Anzahl: 2 WE / Gebäude			Grenzwert: 64	/ 54 dB(A)								
A	S	13+478	WA	EG	55,1	56,1	-	2,1	ja	50,0	51,0	-	-	5,1	5,1	nein
				1.OG	57,2	58,2	-	4,2	ja	52,3	53,3	-	-	4,9	4,9	nein
				2.OG	60,4	61,4	-	7,4	ja	55,6	56,7	-	2,7	4,8	4,7	ja
B	O	13+483		EG	49,8	50,8	-	-	nein	46,7	47,7	-	-	3,1	3,1	nein
				1.OG	49,1	50,1	-	-	nein	47,0	48,0	-	-	2,1	2,1	nein
				2.OG	53,7	54,6	-	0,6	ja	48,4	49,4	-	-	5,3	5,2	nein
C	N	13+475		EG	45,9	46,8	-	-	nein	45,8	46,8	-	-	0,1	-	nein
				1.OG	46,2	47,1	-	-	nein	45,9	46,9	-	-	0,3	0,2	nein
				2.OG	48,3	49,3	-	-	nein	46,2	47,2	-	-	2,1	2,1	nein
D	NW	13+473		2.OG	59,6	60,6	-	6,6	ja	54,5	55,5	-	1,5	5,1	5,1	ja
Nebeniusweg 1				Anzahl: 2 WE / Gebäude			Grenzwert: 64	/ 54 dB(A)								
A	O	15+791	WA	EG	63,5	64,9	-	10,9	ja	63,5	64,9	-	10,9	-	-	ja
				1.OG	64,5	65,9	0,5	11,9	ja	64,5	65,9	0,5	11,9	-	-	ja
B	N	15+787		EG	57,5	58,9	-	4,9	ja	57,5	58,9	-	4,9	-	-	ja
				1.OG	58,9	60,3	-	6,3	ja	58,9	60,3	-	6,3	-	-	ja
C	W	15+793		EG	50,7	52,1	-	-	nein	50,7	52,1	-	-	-	-	nein

Fassade	Richtung	Stationier. [km]	Nutzung	Geschoß	Bestand ohne Lärmschutz LrT [dB(A)]	Bestand ohne Lärmschutz LrN [dB(A)]	Überschreitung IGW Tag [dB(A)]	Überschreitung IGW Nacht [dB(A)]	Förder-berechtigung ohne LS	Bestand mit Lärmschutz LrT [dB(A)]	Bestand mit Lärmschutz LrN [dB(A)]	Überschreitung IGW Tag [dB(A)]	Überschreitung IGW Nacht [dB(A)]	Minderung zu Bestand Tag [dB(A)]	Minderung zu Bestand Nacht [dB(A)]	Förder-berechtigung i.S.d. Richtl.
C	W	15+793	WA	1.OG	52,1	53,5	-	-	nein	52,1	53,5	-	-	-	-	nein
D	S	15+798		EG	60,2	61,6	-	7,6	ja	60,2	61,6	-	7,6	-	-	ja
				1.OG	61,3	62,7	-	8,7	ja	61,3	62,7	-	8,7	-	-	ja
Nebeniusweg 2				Anzahl: 2 WE / Gebäude			Grenzwert: 64	/ 54 dB(A)								
A	O	15+769	WA	EG	66,0	67,4	2,0	13,4	ja	66,0	67,4	2,0	13,4	-	-	ja
				1.OG	68,0	69,4	4,0	15,4	ja	68,0	69,4	4,0	15,4	-	-	ja
B	N	15+766		EG	54,2	55,5	-	1,5	ja	54,2	55,5	-	1,5	-	-	ja
				1.OG	59,5	60,9	-	6,9	ja	59,5	60,9	-	6,9	-	-	ja
C	W	15+770		EG	47,5	48,9	-	-	nein	47,5	48,9	-	-	-	-	nein
				1.OG	48,2	49,6	-	-	nein	48,2	49,6	-	-	-	-	nein
D	S	15+774		EG	63,9	65,3	-	11,3	ja	63,9	65,3	-	11,3	-	-	ja
				1.OG	65,0	66,4	1,0	12,4	ja	65,0	66,4	1,0	12,4	-	-	ja
Nebeniusweg 3				Anzahl: 2 WE / Gebäude			Grenzwert: 64	/ 54 dB(A)								
A	NO	15+759	WA	EG	57,2	58,6	-	4,6	ja	57,2	58,6	-	4,6	-	-	ja
				1.OG	59,1	60,5	-	6,5	ja	59,1	60,5	-	6,5	-	-	ja
				2.OG	60,7	62,1	-	8,1	ja	60,7	62,1	-	8,1	-	-	ja
B	NW	15+756		EG	48,0	49,3	-	-	nein	48,0	49,3	-	-	-	-	nein
				1.OG	49,5	50,8	-	-	nein	49,5	50,8	-	-	-	-	nein
				2.OG	51,4	52,6	-	-	nein	51,4	52,6	-	-	-	-	nein
C	SW	15+760		EG	48,8	50,2	-	-	nein	48,8	50,2	-	-	-	-	nein
				1.OG	52,2	53,6	-	-	nein	52,2	53,6	-	-	-	-	nein
				2.OG	52,7	54,1	-	0,1	ja	52,7	54,1	-	0,1	-	-	ja
D	SO	15+762		EG	50,4	51,8	-	-	nein	50,4	51,8	-	-	-	-	nein
				1.OG	53,1	54,6	-	0,6	ja	53,1	54,6	-	0,6	-	-	ja
				2.OG	53,8	55,2	-	1,2	ja	53,8	55,2	-	1,2	-	-	ja
E	SW	15+764		EG	51,0	52,4	-	-	nein	51,0	52,4	-	-	-	-	nein
				1.OG	51,5	53,0	-	-	nein	51,5	53,0	-	-	-	-	nein
				2.OG	52,0	53,5	-	-	nein	52,0	53,5	-	-	-	-	nein
F	SO	15+765		EG	58,0	59,4	-	5,4	ja	58,0	59,4	-	5,4	-	-	ja
				1.OG	59,7	61,1	-	7,1	ja	59,7	61,1	-	7,1	-	-	ja
				2.OG	60,7	62,1	-	8,1	ja	60,7	62,1	-	8,1	-	-	ja
Ölbronner Straße 1				Anzahl: 2 WE / Gebäude			Grenzwert: 66	/ 56 dB(A)								
B	NO	59+145	MI	EG	44,9	46,4	-	-	nein	44,6	46,1	-	-	0,3	0,3	nein
				1.OG	46,2	47,6	-	-	nein	44,9	46,3	-	-	1,3	1,3	nein
				2.OG	48,9	50,3	-	-	nein	45,4	46,8	-	-	3,5	3,5	nein
C	NW	59+148		EG	46,0	47,4	-	-	nein	44,7	46,2	-	-	1,3	1,2	nein
				1.OG	48,8	50,3	-	-	nein	45,8	47,3	-	-	3,0	3,0	nein
				2.OG	53,2	54,7	-	-	nein	47,8	49,4	-	-	5,4	5,3	nein
D	SW	59+147		EG	47,0	48,5	-	-	nein	45,8	47,3	-	-	1,2	1,2	nein

Fassade	Richtung	Stationier. [km]	Nutzung	Geschoß	Bestand ohne Lärmschutz LrT [dB(A)]	Bestand ohne Lärmschutz LrN [dB(A)]	Überschreitung IGW Tag [dB(A)]	Überschreitung IGW Nacht [dB(A)]	Förder-berechtigung ohne LS	Bestand mit Lärmschutz LrT [dB(A)]	Bestand mit Lärmschutz LrN [dB(A)]	Überschreitung IGW Tag [dB(A)]	Überschreitung IGW Nacht [dB(A)]	Minderung zu Bestand Tag [dB(A)]	Minderung zu Bestand Nacht [dB(A)]	Förder-berechtigung i.S.d. Richtl.
D	SW	59+147	MI	1.OG	50,2	51,6	-	-	nein	47,0	48,6	-	-	3,2	3,0	nein
				2.OG	55,7	57,2	-	1,2	ja	49,4	51,0	-	-	6,3	6,2	nein
E	NW	59+146		EG	46,5	47,9	-	-	nein	45,4	46,9	-	-	1,1	1,0	nein
				1.OG	49,5	51,0	-	-	nein	46,6	48,1	-	-	2,9	2,9	nein
				2.OG	54,9	56,4	-	0,4	ja	49,0	50,6	-	-	5,9	5,8	nein
F	SW	59+142		EG	47,5	48,9	-	-	nein	45,8	47,2	-	-	1,7	1,7	nein
				1.OG	50,8	52,3	-	-	nein	47,5	49,0	-	-	3,3	3,3	nein
				2.OG	55,5	56,9	-	0,9	ja	49,8	51,4	-	-	5,7	5,5	nein
Ölbronner Straße 2				Anzahl: 3 WE / Gebäude			Grenzwert: 66	/ 56 dB(A)								
A	W	59+106	MI	EG	50,3	51,8	-	-	nein	46,4	48,0	-	-	3,9	3,8	nein
				1.OG	54,2	55,6	-	-	nein	48,4	50,0	-	-	5,8	5,6	nein
				2.OG	57,3	58,7	-	2,7	ja	49,9	51,5	-	-	7,4	7,2	nein
				3.OG	58,7	60,2	-	4,2	ja	50,9	52,6	-	-	7,8	7,6	nein
B	S	59+099		EG	47,7	49,2	-	-	nein	45,4	46,9	-	-	2,3	2,3	nein
				1.OG	51,8	53,3	-	-	nein	47,3	48,9	-	-	4,5	4,4	nein
				2.OG	56,3	57,8	-	1,8	ja	49,8	51,4	-	-	6,5	6,4	nein
				3.OG	58,7	60,2	-	4,2	ja	52,2	53,8	-	-	6,5	6,4	nein
C	W	59+096		EG	46,5	48,0	-	-	nein	44,7	46,3	-	-	1,8	1,7	nein
				1.OG	49,9	51,4	-	-	nein	46,0	47,5	-	-	3,9	3,9	nein
				2.OG	55,8	57,3	-	1,3	ja	48,8	50,5	-	-	7,0	6,8	nein
				3.OG	59,7	61,1	-	5,1	ja	51,8	53,5	-	-	7,9	7,6	nein
D	S	59+090		EG	50,3	51,8	-	-	nein	44,7	46,3	-	-	5,6	5,5	nein
				1.OG	53,5	54,9	-	-	nein	46,8	48,4	-	-	6,7	6,5	nein
				2.OG	55,9	57,4	-	1,4	ja	48,8	50,4	-	-	7,1	7,0	nein
				3.OG	58,3	59,8	-	3,8	ja	51,6	53,2	-	-	6,7	6,6	nein
E	O	59+092		EG	42,9	44,4	-	-	nein	42,9	44,3	-	-	-	0,1	nein
				1.OG	45,7	47,1	-	-	nein	45,4	46,8	-	-	0,3	0,3	nein
				2.OG	47,2	48,6	-	-	nein	46,1	47,5	-	-	1,1	1,1	nein
				3.OG	50,2	51,6	-	-	nein	47,9	49,4	-	-	2,3	2,2	nein
F	NO	59+099		EG	43,8	45,3	-	-	nein	42,9	44,4	-	-	0,9	0,9	nein
				1.OG	45,9	47,3	-	-	nein	44,5	46,0	-	-	1,4	1,3	nein
				2.OG	48,6	50,1	-	-	nein	45,3	46,8	-	-	3,3	3,3	nein
				3.OG	51,1	52,5	-	-	nein	46,6	48,1	-	-	4,5	4,4	nein
G	N	59+106		EG	46,9	48,3	-	-	nein	44,2	45,8	-	-	2,7	2,5	nein
				1.OG	50,1	51,5	-	-	nein	45,6	47,1	-	-	4,5	4,4	nein
				2.OG	52,7	54,2	-	-	nein	46,1	47,6	-	-	6,6	6,6	nein
				3.OG	53,5	54,9	-	-	nein	47,6	49,1	-	-	5,9	5,8	nein
Ölbronner Straße 3				Anzahl: 2 WE / Gebäude			Grenzwert: 66	/ 56 dB(A)								
A	SW	59+134	MI	EG	51,5	52,9	-	-	nein	45,9	47,4	-	-	5,6	5,5	nein
				1.OG	53,7	55,1	-	-	nein	47,8	49,4	-	-	5,9	5,7	nein

Fassade	Richtung	Stationier. [km]	Nutzung	Geschoß	Bestand ohne Lärmschutz LrT [dB(A)]	Bestand ohne Lärmschutz LrN [dB(A)]	Überschreitung IGW Tag [dB(A)]	Überschreitung IGW Nacht [dB(A)]	Förderberechtigung ohne LS	Bestand mit Lärmschutz LrT [dB(A)]	Bestand mit Lärmschutz LrN [dB(A)]	Überschreitung IGW Tag [dB(A)]	Überschreitung IGW Nacht [dB(A)]	Minderung zu Bestand Tag [dB(A)]	Minderung zu Bestand Nacht [dB(A)]	Förderberechtigung i.S.d. Richtl.
A	SW	59+134	MI	2.OG	56,9	58,4	-	2,4	ja	50,0	51,6	-	-	6,9	6,8	nein
				3.OG	59,3	60,7	-	4,7	ja	51,9	53,5	-	-	7,4	7,2	nein
B	SO	59+129		EG	51,0	52,4	-	-	nein	45,3	46,8	-	-	5,7	5,6	nein
				1.OG	53,3	54,8	-	-	nein	47,3	48,9	-	-	6,0	5,9	nein
				2.OG	55,0	56,4	-	0,4	ja	48,1	49,7	-	-	6,9	6,7	nein
				3.OG	56,5	58,0	-	2,0	ja	50,3	51,8	-	-	6,2	6,2	nein
C		59+130		2.OG	55,2	56,7	-	0,7	ja	48,2	49,8	-	-	7,0	6,9	nein
				3.OG	56,7	58,2	-	2,2	ja	50,1	51,6	-	-	6,6	6,6	nein
D	NO	59+136		EG	44,3	45,7	-	-	nein	43,9	45,4	-	-	0,4	0,3	nein
				1.OG	46,5	47,9	-	-	nein	44,5	46,0	-	-	2,0	1,9	nein
				2.OG	49,9	51,3	-	-	nein	45,1	46,6	-	-	4,8	4,7	nein
				3.OG	51,0	52,4	-	-	nein	46,0	47,5	-	-	5,0	4,9	nein
E	NW	59+140		3.OG	57,2	58,6	-	2,6	ja	49,8	51,4	-	-	7,4	7,2	nein
Ölbronner Straße 4				Anzahl: 2 WE / Gebäude			Grenzwert: 66	/ 56 dB(A)								
A	NW	58+132	AU	EG	59,4	60,9	-	4,9	ja	59,3	60,8	-	4,8	0,1	0,1	ja
				1.OG	61,3	62,8	-	6,8	ja	61,3	62,8	-	6,8	-	-	ja
B	SW	58+124		EG	60,4	61,9	-	5,9	ja	60,4	61,9	-	5,9	-	-	ja
				1.OG	63,5	65,0	-	9,0	ja	63,5	65,0	-	9,0	-	-	ja
C	SO	58+119		EG	56,6	58,1	-	2,1	ja	56,6	58,1	-	2,1	-	-	ja
				1.OG	59,0	60,4	-	4,4	ja	59,0	60,4	-	4,4	-	-	ja
D	NO	58+127		EG	49,8	51,2	-	-	nein	49,6	51,1	-	-	0,2	0,1	nein
				1.OG	50,6	52,0	-	-	nein	50,4	51,9	-	-	0,2	0,1	nein
Ölbronner Straße 6				Anzahl: 2 WE / Gebäude			Grenzwert: 66	/ 56 dB(A)								
A	SW	58+109	AU	EG	60,2	61,7	-	5,7	ja	60,2	61,7	-	5,7	-	-	ja
				1.OG	62,9	64,4	-	8,4	ja	62,9	64,4	-	8,4	-	-	ja
B		58+106		EG	60,0	61,5	-	5,5	ja	60,0	61,5	-	5,5	-	-	ja
				1.OG	62,5	64,0	-	8,0	ja	62,5	64,0	-	8,0	-	-	ja
C	SO	58+104		EG	57,5	58,9	-	2,9	ja	57,4	58,9	-	2,9	0,1	-	ja
				1.OG	59,4	60,9	-	4,9	ja	59,4	60,9	-	4,9	-	-	ja
D	NO	58+109		EG	48,7	50,2	-	-	nein	48,6	50,0	-	-	0,1	0,2	nein
				1.OG	49,4	50,9	-	-	nein	49,3	50,7	-	-	0,1	0,2	nein
E	NW	58+112		EG	56,9	58,4	-	2,4	ja	56,9	58,4	-	2,4	-	-	ja
				1.OG	60,0	61,5	-	5,5	ja	60,0	61,5	-	5,5	-	-	ja
Ölbronner Straße 7				Anzahl: 2 WE / Gebäude			Grenzwert: 66	/ 56 dB(A)								
A	S	59+125	MI	EG	46,0	47,5	-	-	nein	43,9	45,4	-	-	2,1	2,1	nein
				1.OG	50,6	52,1	-	-	nein	45,6	47,1	-	-	5,0	5,0	nein
				2.OG	54,9	56,3	-	0,3	ja	48,1	49,7	-	-	6,8	6,6	nein
B	O	59+128		EG	45,1	46,6	-	-	nein	43,9	45,4	-	-	1,2	1,2	nein
				1.OG	47,0	48,5	-	-	nein	44,4	45,9	-	-	2,6	2,6	nein

Fassade	Richtung	Stationier. [km]	Nutzung	Geschoß	Bestand ohne Lärmschutz LrT [dB(A)]	Bestand ohne Lärmschutz LrN [dB(A)]	Überschreitung IGW Tag [dB(A)]	Überschreitung IGW Nacht [dB(A)]	Förderberechtigung ohne LS	Bestand mit Lärmschutz LrT [dB(A)]	Bestand mit Lärmschutz LrN [dB(A)]	Überschreitung IGW Tag [dB(A)]	Überschreitung IGW Nacht [dB(A)]	Minderung zu Bestand Tag [dB(A)]	Minderung zu Bestand Nacht [dB(A)]	Förderberechtigung i.S.d. Richtl.
B	O	59+128	MI	2.OG	48,6	50,1	-	-	nein	44,9	46,5	-	-	3,7	3,6	nein
C	N	59+137		EG	44,3	45,7	-	-	nein	43,6	45,0	-	-	0,7	0,7	nein
				1.OG	46,7	48,1	-	-	nein	44,6	46,1	-	-	2,1	2,0	nein
				2.OG	50,5	52,0	-	-	nein	45,9	47,4	-	-	4,6	4,6	nein
D	W	59+133		EG	44,2	45,6	-	-	nein	43,6	45,0	-	-	0,6	0,6	nein
				1.OG	48,5	49,9	-	-	nein	44,7	46,2	-	-	3,8	3,7	nein
				2.OG	54,8	56,2	-	0,2	ja	47,5	49,1	-	-	7,3	7,1	nein
Ölbronner Straße 7/1				Anzahl: 2 WE / Gebäude			Grenzwert: 66	/ 56 dB(A)								
A	O	59+141	MI	EG	41,2	42,6	-	-	nein	41,3	42,7	-	-	-	-	nein
				1.OG	41,3	42,7	-	-	nein	41,3	42,7	-	-	-	-	nein
				2.OG	41,9	43,4	-	-	nein	41,7	43,1	-	-	0,2	0,3	nein
B	N	59+149		EG	44,9	46,4	-	-	nein	42,9	44,4	-	-	2,0	2,0	nein
				1.OG	49,6	51,1	-	-	nein	44,3	45,8	-	-	5,3	5,3	nein
				2.OG	52,6	54,0	-	-	nein	45,9	47,4	-	-	6,7	6,6	nein
C	W			EG	46,8	48,3	-	-	nein	44,0	45,6	-	-	2,8	2,7	nein
				1.OG	52,6	54,1	-	-	nein	46,5	48,1	-	-	6,1	6,0	nein
				2.OG	56,8	58,2	-	2,2	ja	49,0	50,6	-	-	7,8	7,6	nein
D	S	59+141		EG	44,6	46,1	-	-	nein	43,1	44,5	-	-	1,5	1,6	nein
				1.OG	48,4	49,9	-	-	nein	44,8	46,3	-	-	3,6	3,6	nein
				2.OG	54,6	56,0	-	-	nein	47,3	48,9	-	-	7,3	7,1	nein
E		59+137		EG	44,7	46,2	-	-	nein	42,8	44,3	-	-	1,9	1,9	nein
				1.OG	48,5	49,9	-	-	nein	44,3	45,8	-	-	4,2	4,1	nein
				2.OG	54,8	56,2	-	0,2	ja	46,8	48,4	-	-	8,0	7,8	nein
Ölbronner Straße 8/1				Anzahl: 2 WE / Gebäude			Grenzwert: 66	/ 56 dB(A)								
A	SO	58+027	AU	EG	55,6	57,1	-	1,1	ja	55,6	57,1	-	1,1	-	-	ja
				1.OG	60,3	61,8	-	5,8	ja	60,3	61,8	-	5,8	-	-	ja
				2.OG	64,0	65,4	-	9,4	ja	64,0	65,4	-	9,4	-	-	ja
B	NO	58+035		EG	47,5	48,9	-	-	nein	47,5	48,9	-	-	-	-	nein
				1.OG	50,3	51,7	-	-	nein	50,1	51,6	-	-	0,2	0,1	nein
				2.OG	52,0	53,4	-	-	nein	51,9	53,3	-	-	0,1	0,1	nein
C	NW	58+041		EG	61,6	63,1	-	7,1	ja	61,6	63,1	-	7,1	-	-	ja
				1.OG	65,1	66,5	-	10,5	ja	65,1	66,5	-	10,5	-	-	ja
				2.OG	67,6	69,0	1,6	13,0	ja	67,6	69,0	1,6	13,0	-	-	ja
D	SW	58+032		EG	64,3	65,8	-	9,8	ja	64,3	65,8	-	9,8	-	-	ja
				1.OG	68,4	69,8	2,4	13,8	ja	68,4	69,8	2,4	13,8	-	-	ja
				2.OG	71,0	72,4	5,0	16,4	ja	71,0	72,4	5,0	16,4	-	-	ja
Ölbronner Straße 9				Anzahl: 3 WE / Gebäude			Grenzwert: 66	/ 56 dB(A)								
A	N	59+113	MI	2.OG	53,2	54,6	-	-	nein	46,7	48,2	-	-	6,5	6,4	nein
				3.OG	54,1	55,5	-	-	nein	47,4	48,9	-	-	6,7	6,6	nein

Fassade	Richtung	Stationier. [km]	Nutzung	Geschoß	Bestand ohne Lärmschutz LrT [dB(A)]	Bestand ohne Lärmschutz LrN [dB(A)]	Überschreitung IGW Tag [dB(A)]	Überschreitung IGW Nacht [dB(A)]	Förderberechtigung ohne LS	Bestand mit Lärmschutz LrT [dB(A)]	Bestand mit Lärmschutz LrN [dB(A)]	Überschreitung IGW Tag [dB(A)]	Überschreitung IGW Nacht [dB(A)]	Minderung zu Bestand Tag [dB(A)]	Minderung zu Bestand Nacht [dB(A)]	Förderberechtigung i.S.d. Richtl.
B	N	59+115	MI	1.OG	43,1	44,6	-	-	nein	42,5	43,9	-	-	0,6	0,7	nein
				2.OG	49,8	51,2	-	-	nein	45,2	46,7	-	-	4,6	4,5	nein
				3.OG	51,6	53,0	-	-	nein	46,0	47,5	-	-	5,6	5,5	nein
C	O	59+117		1.OG	42,1	43,6	-	-	nein	42,0	43,4	-	-	0,1	0,2	nein
				2.OG	48,2	49,6	-	-	nein	43,7	45,2	-	-	4,5	4,4	nein
				3.OG	50,4	51,9	-	-	nein	44,8	46,3	-	-	5,6	5,6	nein
D	N	59+119		EG	47,8	49,3	-	-	nein	44,3	45,8	-	-	3,5	3,5	nein
				1.OG	49,3	50,7	-	-	nein	44,6	46,2	-	-	4,7	4,5	nein
				2.OG	52,9	54,4	-	-	nein	46,7	48,3	-	-	6,2	6,1	nein
				3.OG	54,3	55,8	-	-	nein	47,4	49,0	-	-	6,9	6,8	nein
E	W	59+121		EG	46,4	47,9	-	-	nein	43,8	45,3	-	-	2,6	2,6	nein
				1.OG	50,4	51,9	-	-	nein	45,2	46,8	-	-	5,2	5,1	nein
				2.OG	55,2	56,7	-	0,7	ja	48,3	49,8	-	-	6,9	6,9	nein
				3.OG	56,5	57,9	-	1,9	ja	49,0	50,6	-	-	7,5	7,3	nein
F	N	59+120		EG	45,7	47,2	-	-	nein	43,6	45,0	-	-	2,1	2,2	nein
				1.OG	50,5	51,9	-	-	nein	45,2	46,7	-	-	5,3	5,2	nein
				2.OG	54,5	56,0	-	-	nein	48,0	49,5	-	-	6,5	6,5	nein
				3.OG	55,6	57,1	-	1,1	ja	48,7	50,2	-	-	6,9	6,9	nein
G	W	59+118		EG	51,3	52,8	-	-	nein	46,1	47,7	-	-	5,2	5,1	nein
				1.OG	54,6	56,0	-	-	nein	48,0	49,6	-	-	6,6	6,4	nein
				2.OG	56,7	58,2	-	2,2	ja	49,5	51,1	-	-	7,2	7,1	nein
				3.OG	58,9	60,3	-	4,3	ja	50,9	52,5	-	-	8,0	7,8	nein
H	S	59+111		EG	49,4	50,9	-	-	nein	44,8	46,4	-	-	4,6	4,5	nein
				1.OG	52,4	53,9	-	-	nein	46,3	47,8	-	-	6,1	6,1	nein
				2.OG	53,6	55,0	-	-	nein	47,4	49,0	-	-	6,2	6,0	nein
				3.OG	58,1	59,5	-	3,5	ja	51,1	52,7	-	-	7,0	6,8	nein
I		59+107		EG	49,5	50,9	-	-	nein	45,4	46,9	-	-	4,1	4,0	nein
				1.OG	52,4	53,8	-	-	nein	46,4	47,9	-	-	6,0	5,9	nein
				2.OG	53,7	55,1	-	-	nein	47,9	49,4	-	-	5,8	5,7	nein
				3.OG	57,8	59,2	-	3,2	ja	50,9	52,4	-	-	6,9	6,8	nein
J		59+106		EG	45,1	46,5	-	-	nein	44,2	45,6	-	-	0,9	0,9	nein
				1.OG	47,5	48,9	-	-	nein	45,3	46,8	-	-	2,2	2,1	nein
				2.OG	49,9	51,4	-	-	nein	47,1	48,6	-	-	2,8	2,8	nein
				3.OG	56,2	57,6	-	1,6	ja	49,7	51,3	-	-	6,5	6,3	nein
K	O	59+108		1.OG	45,7	47,2	-	-	nein	44,5	46,0	-	-	1,2	1,2	nein
				2.OG	51,2	52,6	-	-	nein	46,8	48,3	-	-	4,4	4,3	nein
				3.OG	52,0	53,5	-	-	nein	47,9	49,4	-	-	4,1	4,1	nein
Ölbronner Straße 11/1				Anzahl: 2 WE / Gebäude			Grenzwert: 66	/ 56 dB(A)								
A	W	59+113	MI	EG	55,2	56,6	-	0,6	ja	49,3	50,8	-	-	5,9	5,8	nein
				1.OG	58,7	60,2	-	4,2	ja	51,1	52,6	-	-	7,6	7,6	nein
				2.OG	59,2	60,6	-	4,6	ja	51,7	53,2	-	-	7,5	7,4	nein

Fassade	Richtung	Stationier. [km]	Nutzung	Geschoß	Bestand ohne Lärmschutz LrT [dB(A)]	Bestand ohne Lärmschutz LrN [dB(A)]	Überschreitung IGW Tag [dB(A)]	Überschreitung IGW Nacht [dB(A)]	Förder-berechtigung ohne LS	Bestand mit Lärmschutz LrT [dB(A)]	Bestand mit Lärmschutz LrN [dB(A)]	Überschreitung IGW Tag [dB(A)]	Überschreitung IGW Nacht [dB(A)]	Minderung zu Bestand Tag [dB(A)]	Minderung zu Bestand Nacht [dB(A)]	Förder-berechtigung i.S.d. Richtl.
B	S	59+107	MI	EG	53,2	54,6	-	-	nein	47,8	49,3	-	-	5,4	5,3	nein
				1.OG	57,0	58,4	-	2,4	ja	50,4	52,0	-	-	6,6	6,4	nein
				2.OG	57,6	59,0	-	3,0	ja	51,3	52,9	-	-	6,3	6,1	nein
C				EG	53,8	55,3	-	-	nein	47,6	49,1	-	-	6,2	6,2	nein
				1.OG	55,8	57,2	-	1,2	ja	49,2	50,7	-	-	6,6	6,5	nein
				2.OG	56,3	57,7	-	1,7	ja	50,2	51,8	-	-	6,1	5,9	nein
D	O	59+110		EG	42,5	44,0	-	-	nein	42,5	43,9	-	-	-	0,1	nein
				1.OG	44,8	46,3	-	-	nein	44,7	46,1	-	-	0,1	0,2	nein
				2.OG	46,1	47,5	-	-	nein	45,8	47,3	-	-	0,3	0,2	nein
E	N	59+116		EG	54,3	55,7	-	-	nein	46,7	48,3	-	-	7,6	7,4	nein
				1.OG	54,8	56,2	-	0,2	ja	47,1	48,6	-	-	7,7	7,6	nein
				2.OG	55,2	56,6	-	0,6	ja	47,4	49,0	-	-	7,8	7,6	nein
Ölbronner Straße 15				Anzahl: 2 WE / Gebäude			Grenzwert: 66	/ 56 dB(A)								
A	N	59+044	MI	EG	52,2	53,7	-	-	nein	45,7	47,2	-	-	6,5	6,5	nein
				1.OG	54,8	56,2	-	0,2	ja	48,6	50,2	-	-	6,2	6,0	nein
B	W	59+043		EG	58,4	59,8	-	3,8	ja	51,2	52,7	-	-	7,2	7,1	nein
				1.OG	59,7	61,1	-	5,1	ja	52,2	53,7	-	-	7,5	7,4	nein
C		59+038		EG	58,2	59,7	-	3,7	ja	50,3	51,9	-	-	7,9	7,8	nein
				1.OG	59,5	60,9	-	4,9	ja	51,8	53,4	-	-	7,7	7,5	nein
D	S	59+035		EG	56,4	57,8	-	1,8	ja	47,2	48,8	-	-	9,2	9,0	nein
				1.OG	57,1	58,5	-	2,5	ja	47,9	49,5	-	-	9,2	9,0	nein
E	O	59+038		1.OG	45,1	46,5	-	-	nein	44,9	46,4	-	-	0,2	0,1	nein
Ölbronner Straße 17				Anzahl: 2 WE / Gebäude			Grenzwert: 66	/ 56 dB(A)								
A	S	59+018	MI	EG	57,8	59,3	-	3,3	ja	51,4	52,9	-	-	6,4	6,4	nein
				1.OG	58,4	59,8	-	3,8	ja	51,9	53,4	-	-	6,5	6,4	nein
B	O	59+022		EG	45,5	46,9	-	-	nein	45,5	46,9	-	-	-	-	nein
				1.OG	47,1	48,5	-	-	nein	47,0	48,5	-	-	0,1	-	nein
C	N	59+027		EG	54,7	56,2	-	0,2	ja	47,8	49,4	-	-	6,9	6,8	nein
				1.OG	55,3	56,8	-	0,8	ja	48,7	50,2	-	-	6,6	6,6	nein
D				EG	56,7	58,1	-	2,1	ja	49,6	51,2	-	-	7,1	6,9	nein
				1.OG	57,0	58,4	-	2,4	ja	49,7	51,3	-	-	7,3	7,1	nein
E	W	59+023		EG	59,6	61,1	-	5,1	ja	51,8	53,3	-	-	7,8	7,8	nein
				1.OG	59,9	61,4	-	5,4	ja	52,3	53,9	-	-	7,6	7,5	nein
Otto-Hahn-Straße 18/1				Anzahl: 2 WE / Gebäude			Grenzwert: 64	/ 54 dB(A)								
A	SW	61+243	WA	EG	51,2	52,7	-	-	nein	51,2	52,7	-	-	-	-	nein
				1.OG	52,3	53,9	-	-	nein	52,3	53,9	-	-	-	-	nein
				2.OG	52,9	54,4	-	0,4	ja	52,9	54,4	-	0,4	-	-	ja
B	SO			EG	48,1	49,7	-	-	nein	48,1	49,7	-	-	-	-	nein
				1.OG	49,6	51,1	-	-	nein	49,6	51,1	-	-	-	-	nein

Fassade	Richtung	Stationier. [km]	Nutzung	Geschoß	Bestand ohne Lärmschutz LrT [dB(A)]	Bestand ohne Lärmschutz LrN [dB(A)]	Überschreitung IGW Tag [dB(A)]	Überschreitung IGW Nacht [dB(A)]	Förder-berechtigung ohne LS	Bestand mit Lärmschutz LrT [dB(A)]	Bestand mit Lärmschutz LrN [dB(A)]	Überschreitung IGW Tag [dB(A)]	Überschreitung IGW Nacht [dB(A)]	Minderung zu Bestand Tag [dB(A)]	Minderung zu Bestand Nacht [dB(A)]	Förder-berechtigung i.S.d. Richtl.
B	SO	61+243	WA	2.OG	50,5	52,0	-	-	nein	50,5	52,0	-	-	-	-	nein
C		61+240		EG	47,3	48,9	-	-	nein	47,3	48,9	-	-	-	-	nein
				1.OG	49,0	50,6	-	-	nein	49,0	50,6	-	-	-	-	nein
				2.OG	50,3	51,9	-	-	nein	50,3	51,9	-	-	-	-	nein
D	NO	61+243		EG	37,7	39,3	-	-	nein	37,7	39,3	-	-	-	-	nein
				1.OG	40,1	41,7	-	-	nein	40,1	41,7	-	-	-	-	nein
				2.OG	42,3	43,8	-	-	nein	42,3	43,8	-	-	-	-	nein
E	NW			EG	36,1	37,6	-	-	nein	36,1	37,6	-	-	-	-	nein
				1.OG	37,9	39,4	-	-	nein	37,9	39,4	-	-	-	-	nein
				2.OG	41,0	42,4	-	-	nein	41,0	42,4	-	-	-	-	nein
F	NO			EG	36,4	37,9	-	-	nein	36,4	37,9	-	-	-	-	nein
				1.OG	38,1	39,7	-	-	nein	38,1	39,7	-	-	-	-	nein
				2.OG	40,5	42,0	-	-	nein	40,5	42,0	-	-	-	-	nein
G	NW	61+244		EG	48,3	49,8	-	-	nein	48,3	49,8	-	-	-	-	nein
				1.OG	49,2	50,7	-	-	nein	49,2	50,7	-	-	-	-	nein
				2.OG	50,0	51,5	-	-	nein	50,0	51,5	-	-	-	-	nein
H	SW	61+243		EG	51,3	52,9	-	-	nein	51,3	52,9	-	-	-	-	nein
				1.OG	52,4	54,0	-	-	nein	52,4	54,0	-	-	-	-	nein
				2.OG	52,9	54,5	-	0,5	ja	52,9	54,5	-	0,5	-	-	ja
Otto-Hahn-Straße 20				Anzahl: 2 WE / Gebäude			Grenzwert: 64	/ 54 dB(A)								
A	O	61+231	WA	EG	39,0	40,5	-	-	nein	39,0	40,5	-	-	-	-	nein
				1.OG	41,7	43,2	-	-	nein	41,7	43,2	-	-	-	-	nein
B	N			EG	44,7	46,3	-	-	nein	44,7	46,3	-	-	-	-	nein
				1.OG	45,7	47,2	-	-	nein	45,7	47,2	-	-	-	-	nein
C		61+234		EG	45,6	47,1	-	-	nein	45,6	47,1	-	-	-	-	nein
				1.OG	46,9	48,5	-	-	nein	46,9	48,5	-	-	-	-	nein
D	W			EG	50,8	52,3	-	-	nein	50,8	52,3	-	-	-	-	nein
				1.OG	52,2	53,8	-	-	nein	52,2	53,8	-	-	-	-	nein
E	S	61+232		EG	51,9	53,4	-	-	nein	51,9	53,4	-	-	-	-	nein
				1.OG	53,2	54,8	-	0,8	ja	53,2	54,8	-	0,8	-	-	ja
F	W	61+231		EG	51,3	52,9	-	-	nein	51,3	52,9	-	-	-	-	nein
				1.OG	52,8	54,4	-	0,4	ja	52,8	54,4	-	0,4	-	-	ja
G	S			EG	48,6	50,1	-	-	nein	48,6	50,1	-	-	-	-	nein
				1.OG	50,9	52,5	-	-	nein	50,9	52,5	-	-	-	-	nein
H		61+228		EG	47,1	48,6	-	-	nein	47,1	48,6	-	-	-	-	nein
				1.OG	49,1	50,6	-	-	nein	49,1	50,6	-	-	-	-	nein
I		61+226		EG	43,2	44,8	-	-	nein	43,2	44,8	-	-	-	-	nein
				1.OG	46,5	48,0	-	-	nein	46,5	48,0	-	-	-	-	nein
J	O	61+227		EG	37,7	39,2	-	-	nein	37,7	39,2	-	-	-	-	nein
				1.OG	40,7	42,3	-	-	nein	40,7	42,3	-	-	-	-	nein
K	SO	61+228		EG	38,7	40,3	-	-	nein	38,7	40,3	-	-	-	-	nein

Fassade	Richtung	Stationier. [km]	Nutzung	Geschoß	Bestand ohne Lärmschutz LrT [dB(A)]	Bestand ohne Lärmschutz LrN [dB(A)]	Überschreitung IGW Tag [dB(A)]	Überschreitung IGW Nacht [dB(A)]	Förder-berechtigung ohne LS	Bestand mit Lärmschutz LrT [dB(A)]	Bestand mit Lärmschutz LrN [dB(A)]	Überschreitung IGW Tag [dB(A)]	Überschreitung IGW Nacht [dB(A)]	Minderung zu Bestand Tag [dB(A)]	Minderung zu Bestand Nacht [dB(A)]	Förder-berechtigung i.S.d. Richtl.
K	SO	61+228	WA	1.OG	42,3	43,9	-	-	nein	42,3	43,9	-	-	-	-	nein
L	O	61+229		EG	38,3	39,8	-	-	nein	38,3	39,8	-	-	-	-	nein
				1.OG	41,3	42,9	-	-	nein	41,3	42,9	-	-	-	-	nein
Otto-Hahn-Straße 28				Anzahl: 2 WE / Gebäude			Grenzwert: 64	/ 54 dB(A)								
A	N	61+203	WA	EG	36,4	37,9	-	-	nein	36,4	37,9	-	-	-	-	nein
				1.OG	40,2	41,7	-	-	nein	40,2	41,7	-	-	-	-	nein
B	O	61+206		EG	38,6	40,1	-	-	nein	38,6	40,1	-	-	-	-	nein
				1.OG	40,6	42,1	-	-	nein	40,6	42,1	-	-	-	-	nein
C	NO	61+209		1.OG	42,2	43,8	-	-	nein	42,2	43,8	-	-	-	-	nein
D	N	61+215		EG	45,1	46,7	-	-	nein	45,1	46,7	-	-	-	-	nein
				1.OG	46,8	48,4	-	-	nein	46,8	48,4	-	-	-	-	nein
E	W			EG	51,3	52,9	-	-	nein	51,3	52,9	-	-	-	-	nein
				1.OG	52,8	54,4	-	0,4	ja	52,8	54,4	-	0,4	-	-	ja
F	S	61+213		EG	51,2	52,8	-	-	nein	51,2	52,8	-	-	-	-	nein
				1.OG	53,1	54,6	-	0,6	ja	53,1	54,6	-	0,6	-	-	ja
G	W	61+208		EG	51,0	52,6	-	-	nein	51,0	52,6	-	-	-	-	nein
				1.OG	52,9	54,5	-	0,5	ja	52,9	54,5	-	0,5	-	-	ja
H	S	61+202		EG	46,8	48,3	-	-	nein	46,8	48,3	-	-	-	-	nein
				1.OG	49,5	51,1	-	-	nein	49,5	51,1	-	-	-	-	nein
I	O	61+200		EG	42,7	44,3	-	-	nein	42,7	44,3	-	-	-	-	nein
				1.OG	44,4	46,0	-	-	nein	44,4	46,0	-	-	-	-	nein
Otto-Hahn-Straße 30				Anzahl: 2 WE / Gebäude			Grenzwert: 64	/ 54 dB(A)								
A	O	61+200	WA	EG	40,6	42,2	-	-	nein	40,6	42,2	-	-	-	-	nein
				1.OG	42,8	44,3	-	-	nein	42,8	44,3	-	-	-	-	nein
B				1.OG	43,1	44,6	-	-	nein	43,1	44,6	-	-	-	-	nein
C	N	61+202		EG	47,8	49,3	-	-	nein	47,8	49,3	-	-	-	-	nein
				1.OG	48,7	50,2	-	-	nein	48,7	50,2	-	-	-	-	nein
D		61+205		EG	46,5	48,0	-	-	nein	46,5	48,0	-	-	-	-	nein
				1.OG	47,9	49,4	-	-	nein	47,9	49,4	-	-	-	-	nein
E	W			EG	50,6	52,1	-	-	nein	50,6	52,1	-	-	-	-	nein
				1.OG	52,7	54,3	-	0,3	ja	52,7	54,3	-	0,3	-	-	ja
F	S	61+200		EG	46,3	47,9	-	-	nein	46,3	47,9	-	-	-	-	nein
				1.OG	50,9	52,4	-	-	nein	50,9	52,4	-	-	-	-	nein
G	O			EG	43,4	44,9	-	-	nein	43,4	44,9	-	-	-	-	nein
				1.OG	45,1	46,6	-	-	nein	45,1	46,6	-	-	-	-	nein
Otto-Hahn-Straße 34				Anzahl: 2 WE / Gebäude			Grenzwert: 64	/ 54 dB(A)								
A	O	61+200	WA	EG	39,9	41,4	-	-	nein	39,9	41,4	-	-	-	-	nein
				1.OG	41,3	42,8	-	-	nein	41,3	42,8	-	-	-	-	nein
B	N			EG	46,3	47,9	-	-	nein	46,3	47,9	-	-	-	-	nein

Fassade	Richtung	Stationier. [km]	Nutzung	Geschoß	Bestand ohne Lärmschutz LrT [dB(A)]	Bestand ohne Lärmschutz LrN [dB(A)]	Überschreitung IGW Tag [dB(A)]	Überschreitung IGW Nacht [dB(A)]	Förder-berechtigung ohne LS	Bestand mit Lärmschutz LrT [dB(A)]	Bestand mit Lärmschutz LrN [dB(A)]	Überschreitung IGW Tag [dB(A)]	Überschreitung IGW Nacht [dB(A)]	Minderung zu Bestand Tag [dB(A)]	Minderung zu Bestand Nacht [dB(A)]	Förder-berechtigung i.S.d. Richtl.
B	N	61+200	WA	1.OG	46,7	48,2	-	-	nein	46,7	48,2	-	-	-	-	nein
C	W			EG	51,1	52,7	-	-	nein	51,1	52,7	-	-	-	-	nein
				1.OG	53,3	54,8	-	0,8	ja	53,3	54,8	-	0,8	-	-	ja
D				EG	51,2	52,8	-	-	nein	51,2	52,8	-	-	-	-	nein
				1.OG	53,4	55,0	-	1,0	ja	53,4	55,0	-	1,0	-	-	ja
E	SW			EG	52,0	53,5	-	-	nein	52,0	53,5	-	-	-	-	nein
				1.OG	53,6	55,2	-	1,2	ja	53,6	55,2	-	1,2	-	-	ja
F				EG	52,0	53,6	-	-	nein	52,0	53,6	-	-	-	-	nein
				1.OG	53,8	55,3	-	1,3	ja	53,8	55,3	-	1,3	-	-	ja
G	S	61+199		EG	51,3	52,8	-	-	nein	51,3	52,8	-	-	-	-	nein
				1.OG	52,4	54,0	-	-	nein	52,4	54,0	-	-	-	-	nein
H	SO	61+196		EG	48,0	49,5	-	-	nein	48,0	49,5	-	-	-	-	nein
				1.OG	49,9	51,5	-	-	nein	49,9	51,5	-	-	-	-	nein
I	O	61+198		EG	40,9	42,4	-	-	nein	40,9	42,4	-	-	-	-	nein
				1.OG	42,2	43,7	-	-	nein	42,2	43,7	-	-	-	-	nein
Otto-Hahn-Straße 37				Anzahl: 2 WE / Gebäude			Grenzwert: 64	/ 54 dB(A)								
A	SW	61+182	WA	EG	49,6	51,2	-	-	nein	49,6	51,2	-	-	-	-	nein
				1.OG	52,5	54,1	-	0,1	ja	52,5	54,1	-	0,1	-	-	ja
B	SO	61+173		EG	44,5	46,1	-	-	nein	44,5	46,1	-	-	-	-	nein
				1.OG	47,3	48,9	-	-	nein	47,3	48,9	-	-	-	-	nein
C	NO	61+175		EG	43,1	44,6	-	-	nein	43,1	44,6	-	-	-	-	nein
				1.OG	46,1	47,6	-	-	nein	46,1	47,6	-	-	-	-	nein
D		61+183		EG	42,2	43,8	-	-	nein	42,2	43,8	-	-	-	-	nein
				1.OG	45,2	46,8	-	-	nein	45,2	46,8	-	-	-	-	nein
E	NW			EG	49,0	50,6	-	-	nein	49,0	50,6	-	-	-	-	nein
				1.OG	51,1	52,6	-	-	nein	51,1	52,6	-	-	-	-	nein
Otto-Hahn-Straße 38				Anzahl: 2 WE / Gebäude			Grenzwert: 64	/ 54 dB(A)								
A	SO	61+260	WA	EG	50,8	52,4	-	-	nein	50,8	52,4	-	-	-	-	nein
				1.OG	51,6	53,2	-	-	nein	51,6	53,2	-	-	-	-	nein
B	NO			EG	37,7	39,3	-	-	nein	37,7	39,3	-	-	-	-	nein
				1.OG	41,8	43,4	-	-	nein	41,8	43,4	-	-	-	-	nein
C	SO			EG	46,2	47,8	-	-	nein	46,2	47,8	-	-	-	-	nein
				1.OG	48,6	50,1	-	-	nein	48,6	50,1	-	-	-	-	nein
D	NO			EG	40,4	41,9	-	-	nein	40,4	41,9	-	-	-	-	nein
				1.OG	43,6	45,2	-	-	nein	43,6	45,2	-	-	-	-	nein
E		61+261		EG	41,6	43,1	-	-	nein	41,6	43,1	-	-	-	-	nein
				1.OG	44,2	45,8	-	-	nein	44,2	45,8	-	-	-	-	nein
F		61+264		EG	43,9	45,4	-	-	nein	43,9	45,4	-	-	-	-	nein
				1.OG	45,3	46,9	-	-	nein	45,3	46,9	-	-	-	-	nein
G	NW	61+267		EG	48,7	50,2	-	-	nein	48,7	50,2	-	-	-	-	nein

Fassade	Richtung	Stationier. [km]	Nutzung	Geschoß	Bestand ohne Lärmschutz LrT [dB(A)]	Bestand ohne Lärmschutz LrN [dB(A)]	Überschreitung IGW Tag [dB(A)]	Überschreitung IGW Nacht [dB(A)]	Förder-berechtigung ohne LS	Bestand mit Lärmschutz LrT [dB(A)]	Bestand mit Lärmschutz LrN [dB(A)]	Überschreitung IGW Tag [dB(A)]	Überschreitung IGW Nacht [dB(A)]	Minderung zu Bestand Tag [dB(A)]	Minderung zu Bestand Nacht [dB(A)]	Förder-berechtigung i.S.d. Richtl.
G	NW	61+267	WA	1.OG	50,4	52,0	-	-	nein	50,4	52,0	-	-	-	-	nein
H		61+270		EG	45,1	46,7	-	-	nein	45,1	46,7	-	-	-	-	nein
				1.OG	48,1	49,7	-	-	nein	48,1	49,7	-	-	-	-	nein
I	NO	61+271		EG	42,6	44,1	-	-	nein	42,6	44,1	-	-	-	-	nein
				1.OG	46,2	47,7	-	-	nein	46,2	47,7	-	-	-	-	nein
J	NW	61+274		EG	52,1	53,7	-	-	nein	52,1	53,7	-	-	-	-	nein
				1.OG	53,0	54,6	-	0,6	ja	53,0	54,6	-	0,6	-	-	ja
K	SW	61+271		EG	54,4	56,0	-	2,0	ja	54,4	56,0	-	2,0	-	-	ja
				1.OG	54,7	56,2	-	2,2	ja	54,7	56,2	-	2,2	-	-	ja
L	SO	61+268		EG	53,9	55,4	-	1,4	ja	53,9	55,4	-	1,4	-	-	ja
				1.OG	54,2	55,7	-	1,7	ja	54,2	55,7	-	1,7	-	-	ja
M	SW	61+262		EG	54,0	55,5	-	1,5	ja	54,0	55,5	-	1,5	-	-	ja
				1.OG	54,3	55,8	-	1,8	ja	54,3	55,8	-	1,8	-	-	ja
Otto-Hahn-Straße 40				Anzahl: 2 WE / Gebäude			Grenzwert: 64	/ 54 dB(A)								
A	SW	61+285	WA	EG	54,0	55,6	-	1,6	ja	54,0	55,6	-	1,6	-	-	ja
				1.OG	54,3	55,9	-	1,9	ja	54,3	55,9	-	1,9	-	-	ja
B	SO	61+282		EG	53,9	55,4	-	1,4	ja	53,9	55,4	-	1,4	-	-	ja
				1.OG	54,1	55,6	-	1,6	ja	54,1	55,6	-	1,6	-	-	ja
C	SW	61+281		EG	53,8	55,4	-	1,4	ja	53,8	55,4	-	1,4	-	-	ja
				1.OG	54,0	55,5	-	1,5	ja	54,0	55,5	-	1,5	-	-	ja
D	SO			EG	53,7	55,3	-	1,3	ja	53,7	55,3	-	1,3	-	-	ja
				1.OG	53,9	55,5	-	1,5	ja	53,9	55,5	-	1,5	-	-	ja
E				EG	53,0	54,5	-	0,5	ja	53,0	54,5	-	0,5	-	-	ja
				1.OG	53,2	54,8	-	0,8	ja	53,2	54,8	-	0,8	-	-	ja
F				EG	51,4	52,9	-	-	nein	51,4	52,9	-	-	-	-	nein
				1.OG	52,1	53,7	-	-	nein	52,1	53,7	-	-	-	-	nein
G	NO			EG	40,3	41,8	-	-	nein	40,3	41,8	-	-	-	-	nein
				1.OG	46,1	47,7	-	-	nein	46,1	47,7	-	-	-	-	nein
H	SO			EG	38,7	40,2	-	-	nein	38,7	40,2	-	-	-	-	nein
				1.OG	44,7	46,3	-	-	nein	44,7	46,3	-	-	-	-	nein
I	NO			EG	41,9	43,4	-	-	nein	41,9	43,4	-	-	-	-	nein
				1.OG	47,0	48,5	-	-	nein	47,0	48,5	-	-	-	-	nein
J	NW			EG	44,6	46,2	-	-	nein	44,6	46,2	-	-	-	-	nein
				1.OG	46,6	48,1	-	-	nein	46,6	48,1	-	-	-	-	nein
K	NO	61+283		EG	42,7	44,3	-	-	nein	42,7	44,3	-	-	-	-	nein
				1.OG	46,5	48,1	-	-	nein	46,5	48,1	-	-	-	-	nein
L	NW	61+286		EG	51,2	52,8	-	-	nein	51,2	52,8	-	-	-	-	nein
				1.OG	52,6	54,2	-	0,2	ja	52,6	54,2	-	0,2	-	-	ja
Otto-Hahn-Straße 41				Anzahl: 2 WE / Gebäude			Grenzwert: 64	/ 54 dB(A)								
A	NO	61+224	WA	1.OG	40,7	42,2	-	-	nein	40,7	42,2	-	-	-	-	nein

Fassade	Richtung	Stationier. [km]	Nutzung	Geschoß	Bestand ohne Lärmschutz LrT [dB(A)]	Bestand ohne Lärmschutz LrN [dB(A)]	Überschreitung IGW Tag [dB(A)]	Überschreitung IGW Nacht [dB(A)]	Förder-berechtigung ohne LS	Bestand mit Lärmschutz LrT [dB(A)]	Bestand mit Lärmschutz LrN [dB(A)]	Überschreitung IGW Tag [dB(A)]	Überschreitung IGW Nacht [dB(A)]	Minderung zu Bestand Tag [dB(A)]	Minderung zu Bestand Nacht [dB(A)]	Förder-berechtigung i.S.d. Richtl.
B	NO	61+230	WA	EG	39,6	41,1	-	-	nein	39,6	41,1	-	-	-	-	nein
				1.OG	40,9	42,5	-	-	nein	40,9	42,5	-	-	-	-	nein
C	NW	61+231		EG	51,3	52,8	-	-	nein	51,3	52,8	-	-	-	-	nein
				1.OG	51,5	53,1	-	-	nein	51,5	53,1	-	-	-	-	nein
D	SW			EG	54,6	56,2	-	2,2	ja	54,6	56,2	-	2,2	-	-	ja
				1.OG	54,8	56,4	-	2,4	ja	54,8	56,4	-	2,4	-	-	ja
E	SO			EG	54,2	55,8	-	1,8	ja	54,2	55,8	-	1,8	-	-	ja
				1.OG	54,5	56,0	-	2,0	ja	54,5	56,0	-	2,0	-	-	ja
F	SW	61+227		EG	54,7	56,2	-	2,2	ja	54,7	56,2	-	2,2	-	-	ja
				1.OG	54,8	56,4	-	2,4	ja	54,8	56,4	-	2,4	-	-	ja
G	SO	61+222		EG	51,6	53,1	-	-	nein	51,6	53,1	-	-	-	-	nein
				1.OG	51,7	53,3	-	-	nein	51,7	53,3	-	-	-	-	nein
Otto-Hahn-Straße 42				Anzahl: 2 WE / Gebäude			Grenzwert: 64	/ 54 dB(A)								
A	SW	61+301	WA	EG	54,4	56,0	-	2,0	ja	54,4	56,0	-	2,0	-	-	ja
				1.OG	54,8	56,3	-	2,3	ja	54,8	56,3	-	2,3	-	-	ja
B	SO	61+296		EG	51,5	53,1	-	-	nein	51,5	53,1	-	-	-	-	nein
				1.OG	51,9	53,5	-	-	nein	51,9	53,5	-	-	-	-	nein
C	NO	61+299		EG	42,6	44,1	-	-	nein	42,6	44,1	-	-	-	-	nein
				1.OG	44,8	46,4	-	-	nein	44,8	46,4	-	-	-	-	nein
D	NW	61+306		EG	51,6	53,1	-	-	nein	51,6	53,1	-	-	-	-	nein
				1.OG	52,6	54,2	-	0,2	ja	52,6	54,2	-	0,2	-	-	ja
Otto-Hahn-Straße 43				Anzahl: 2 WE / Gebäude			Grenzwert: 64	/ 54 dB(A)								
A	SO	61+238	WA	1.OG	52,3	53,8	-	-	nein	52,3	53,8	-	-	-	-	nein
B		61+237		EG	47,7	49,3	-	-	nein	47,7	49,3	-	-	-	-	nein
				1.OG	52,3	53,9	-	-	nein	52,3	53,9	-	-	-	-	nein
C	NO	61+240		EG	41,2	42,7	-	-	nein	41,2	42,7	-	-	-	-	nein
				1.OG	44,6	46,2	-	-	nein	44,6	46,2	-	-	-	-	nein
D		61+243		EG	40,3	41,8	-	-	nein	40,3	41,8	-	-	-	-	nein
				1.OG	44,8	46,3	-	-	nein	44,8	46,3	-	-	-	-	nein
E				EG	42,3	43,8	-	-	nein	42,3	43,8	-	-	-	-	nein
				1.OG	46,3	47,9	-	-	nein	46,3	47,9	-	-	-	-	nein
F	NW			EG	52,3	53,8	-	-	nein	52,3	53,8	-	-	-	-	nein
				1.OG	52,7	54,3	-	0,3	ja	52,7	54,3	-	0,3	-	-	ja
G	SW			EG	54,8	56,4	-	2,4	ja	54,8	56,4	-	2,4	-	-	ja
				1.OG	54,9	56,4	-	2,4	ja	54,9	56,4	-	2,4	-	-	ja
H				EG	54,6	56,1	-	2,1	ja	54,6	56,1	-	2,1	-	-	ja
				1.OG	54,7	56,3	-	2,3	ja	54,7	56,3	-	2,3	-	-	ja
I	SO	61+239		EG	54,2	55,8	-	1,8	ja	54,2	55,8	-	1,8	-	-	ja
				1.OG	52,3	53,8	-	-	nein	52,3	53,8	-	-	-	-	nein

Fassade	Richtung	Stationier. [km]	Nutzung	Geschoß	Bestand ohne Lärmschutz LrT [dB(A)]	Bestand ohne Lärmschutz LrN [dB(A)]	Überschreitung IGW Tag [dB(A)]	Überschreitung IGW Nacht [dB(A)]	Förder-berechtigung ohne LS	Bestand mit Lärmschutz LrT [dB(A)]	Bestand mit Lärmschutz LrN [dB(A)]	Überschreitung IGW Tag [dB(A)]	Überschreitung IGW Nacht [dB(A)]	Minderung zu Bestand Tag [dB(A)]	Minderung zu Bestand Nacht [dB(A)]	Förder-berechtigung i.S.d. Richtl.
Otto-Hahn-Straße 44				Anzahl: 2 WE / Gebäude			Grenzwert: 64	/ 54 dB(A)								
A	SO	61+321	WA	EG	51,9	53,5	-	-	nein	51,9	53,5	-	-	-	-	nein
				1.OG	52,8	54,4	-	0,4	ja	52,8	54,4	-	0,4	-	-	ja
B	NO	61+324		EG	41,2	42,8	-	-	nein	41,2	42,8	-	-	-	-	nein
				1.OG	44,8	46,3	-	-	nein	44,8	46,3	-	-	-	-	nein
C	NW	61+332		EG	51,3	52,9	-	-	nein	51,3	52,9	-	-	-	-	nein
				1.OG	53,0	54,6	-	0,6	ja	53,0	54,6	-	0,6	-	-	ja
D	SW	61+328		EG	54,4	56,0	-	2,0	ja	54,4	56,0	-	2,0	-	-	ja
				1.OG	54,8	56,4	-	2,4	ja	54,8	56,4	-	2,4	-	-	ja
Otto-Hahn-Straße 46				Anzahl: 2 WE / Gebäude			Grenzwert: 64	/ 54 dB(A)								
A	NW	61+348	WA	EG	54,8	56,3	-	2,3	ja	54,8	56,3	-	2,3	-	-	ja
				1.OG	54,9	56,4	-	2,4	ja	54,9	56,4	-	2,4	-	-	ja
B	SW	61+346		EG	54,8	56,3	-	2,3	ja	54,8	56,3	-	2,3	-	-	ja
				1.OG	54,8	56,4	-	2,4	ja	54,8	56,4	-	2,4	-	-	ja
C	SO	61+343		EG	51,7	53,2	-	-	nein	51,7	53,2	-	-	-	-	nein
				1.OG	51,8	53,4	-	-	nein	51,8	53,4	-	-	-	-	nein
D	NO			EG	37,7	39,2	-	-	nein	37,7	39,2	-	-	-	-	nein
				1.OG	38,4	40,0	-	-	nein	38,4	40,0	-	-	-	-	nein
E	SO			EG	47,7	49,3	-	-	nein	47,7	49,3	-	-	-	-	nein
				1.OG	48,3	49,9	-	-	nein	48,3	49,9	-	-	-	-	nein
F	NO	61+348		EG	41,6	43,1	-	-	nein	41,6	43,1	-	-	-	-	nein
				1.OG	43,0	44,5	-	-	nein	43,0	44,5	-	-	-	-	nein
G	NW	61+354		EG	52,8	54,3	-	0,3	ja	52,8	54,3	-	0,3	-	-	ja
				1.OG	52,7	54,3	-	0,3	ja	52,7	54,3	-	0,3	-	-	ja
H	SW			EG	54,5	56,1	-	2,1	ja	54,5	56,1	-	2,1	-	-	ja
				1.OG	54,6	56,2	-	2,2	ja	54,6	56,2	-	2,2	-	-	ja
I	NW			EG	54,0	55,5	-	1,5	ja	54,0	55,5	-	1,5	-	-	ja
				1.OG	54,0	55,6	-	1,6	ja	54,0	55,6	-	1,6	-	-	ja
J	SW	61+351		EG	55,1	56,7	-	2,7	ja	55,1	56,7	-	2,7	-	-	ja
				1.OG	55,2	56,8	-	2,8	ja	55,2	56,8	-	2,8	-	-	ja
Otto-Hahn-Straße 47				Anzahl: 2 WE / Gebäude			Grenzwert: 66	/ 56 dB(A)								
A	SW	61+311	MI	EG	55,1	56,7	-	0,7	ja	55,1	56,7	-	0,7	-	-	ja
				1.OG	55,4	57,0	-	1,0	ja	55,4	57,0	-	1,0	-	-	ja
B	SO	61+303		EG	52,6	54,1	-	-	nein	52,6	54,1	-	-	-	-	nein
				1.OG	52,8	54,3	-	-	nein	52,8	54,3	-	-	-	-	nein
C	NO	61+307		EG	40,3	41,9	-	-	nein	40,3	41,9	-	-	-	-	nein
				1.OG	47,2	48,8	-	-	nein	47,2	48,8	-	-	-	-	nein
D	NW	61+314		EG	52,5	54,0	-	-	nein	52,5	54,0	-	-	-	-	nein
				1.OG	53,0	54,5	-	-	nein	53,0	54,5	-	-	-	-	nein

Fassade	Richtung	Stationier. [km]	Nutzung	Geschoß	Bestand ohne Lärmschutz LrT [dB(A)]	Bestand ohne Lärmschutz LrN [dB(A)]	Überschreitung IGW Tag [dB(A)]	Überschreitung IGW Nacht [dB(A)]	Förder-berechtigung ohne LS	Bestand mit Lärmschutz LrT [dB(A)]	Bestand mit Lärmschutz LrN [dB(A)]	Überschreitung IGW Tag [dB(A)]	Überschreitung IGW Nacht [dB(A)]	Minderung zu Bestand Tag [dB(A)]	Minderung zu Bestand Nacht [dB(A)]	Förder-berechtigung i.S.d. Richtl.
Pforzheimer Straße 46/1				Anzahl: 2 WE / Gebäude			Grenzwert: 66	/ 56 dB(A)								
A	SO	18+339	MI	EG	48,0	49,5	-	-	nein	48,0	49,5	-	-	-	-	nein
				1.OG	49,5	50,9	-	-	nein	49,5	50,9	-	-	-	-	nein
B	SW	18+341		EG	49,8	51,4	-	-	nein	49,8	51,4	-	-	-	-	nein
				1.OG	51,6	53,2	-	-	nein	51,6	53,2	-	-	-	-	nein
C	SO	18+343		EG	48,4	48,8	-	-	nein	48,4	48,8	-	-	-	-	nein
				1.OG	49,4	50,0	-	-	nein	49,4	50,0	-	-	-	-	nein
D	NO	18+340		EG	47,2	46,1	-	-	nein	47,2	46,1	-	-	-	-	nein
				1.OG	47,9	46,9	-	-	nein	47,9	46,9	-	-	-	-	nein
E	SO	18+336		EG	47,5	45,7	-	-	nein	47,5	45,7	-	-	-	-	nein
				1.OG	47,9	46,4	-	-	nein	47,9	46,4	-	-	-	-	nein
F	NO	18+330		EG	50,7	51,3	-	-	nein	50,7	51,3	-	-	-	-	nein
				1.OG	51,2	51,7	-	-	nein	51,2	51,7	-	-	-	-	nein
G	NW	18+326		EG	56,7	58,1	-	2,1	ja	56,7	58,1	-	2,1	-	-	ja
				1.OG	57,4	58,8	-	2,8	ja	57,4	58,8	-	2,8	-	-	ja
H	SW	18+334		EG	54,7	56,2	-	0,2	ja	54,7	56,2	-	0,2	-	-	ja
				1.OG	56,6	58,1	-	2,1	ja	56,6	58,1	-	2,1	-	-	ja
Pforzheimer Straße 70				Anzahl: 2 WE / Gebäude			Grenzwert: 66	/ 56 dB(A)								
A	W	62+031	MI	1.OG	63,6	65,2	-	9,2	ja	63,6	65,2	-	9,2	-	-	ja
				2.OG	64,6	66,2	-	10,2	ja	64,6	66,2	-	10,2	-	-	ja
B	S	62+029		EG	58,3	59,9	-	3,9	ja	58,3	59,9	-	3,9	-	-	ja
				1.OG	61,7	63,2	-	7,2	ja	61,7	63,2	-	7,2	-	-	ja
				2.OG	62,4	63,9	-	7,9	ja	62,4	63,9	-	7,9	-	-	ja
C		62+031		EG	60,1	61,7	-	5,7	ja	60,1	61,7	-	5,7	-	-	ja
				1.OG	61,0	62,6	-	6,6	ja	61,0	62,6	-	6,6	-	-	ja
				2.OG	61,5	63,0	-	7,0	ja	61,5	63,0	-	7,0	-	-	ja
D	O	62+037		EG	53,9	55,5	-	-	nein	53,9	55,5	-	-	-	-	nein
				1.OG	54,0	55,5	-	-	nein	54,0	55,5	-	-	-	-	nein
				2.OG	54,3	55,8	-	-	nein	54,3	55,8	-	-	-	-	nein
E	N	62+042		EG	56,6	58,2	-	2,2	ja	56,6	58,2	-	2,2	-	-	ja
				1.OG	58,6	60,2	-	4,2	ja	58,6	60,2	-	4,2	-	-	ja
				2.OG	59,9	61,5	-	5,5	ja	59,9	61,5	-	5,5	-	-	ja
F	W	62+037		EG	59,8	61,4	-	5,4	ja	59,8	61,4	-	5,4	-	-	ja
				1.OG	62,6	64,2	-	8,2	ja	62,6	64,2	-	8,2	-	-	ja
				2.OG	63,9	65,4	-	9,4	ja	63,9	65,4	-	9,4	-	-	ja
G	N	62+034		EG	59,6	61,1	-	5,1	ja	59,6	61,1	-	5,1	-	-	ja
				1.OG	62,2	63,8	-	7,8	ja	62,2	63,8	-	7,8	-	-	ja
				2.OG	63,6	65,1	-	9,1	ja	63,6	65,1	-	9,1	-	-	ja

Fassade	Richtung	Stationier. [km]	Nutzung	Geschoß	Bestand ohne Lärmschutz LrT [dB(A)]	Bestand ohne Lärmschutz LrN [dB(A)]	Überschreitung IGW Tag [dB(A)]	Überschreitung IGW Nacht [dB(A)]	Förder-berechtigung ohne LS	Bestand mit Lärmschutz LrT [dB(A)]	Bestand mit Lärmschutz LrN [dB(A)]	Überschreitung IGW Tag [dB(A)]	Überschreitung IGW Nacht [dB(A)]	Minderung zu Bestand Tag [dB(A)]	Minderung zu Bestand Nacht [dB(A)]	Förder-berechtigung i.S.d. Richtl.
Pforzheimer Straße 113/1				Anzahl: 8 WE / Gebäude			Grenzwert: 64	/ 54 dB(A)								
A	O	62+038	WA	EG	47,6	49,2	-	-	nein	47,6	49,2	-	-	-	-	nein
				1.OG	47,0	48,6	-	-	nein	47,0	48,6	-	-	-	-	nein
				2.OG	47,9	49,4	-	-	nein	47,9	49,4	-	-	-	-	nein
B	S			EG	55,2	56,7	-	2,7	ja	55,2	56,7	-	2,7	-	-	ja
				1.OG	56,0	57,6	-	3,6	ja	56,0	57,6	-	3,6	-	-	ja
				2.OG	56,7	58,3	-	4,3	ja	56,7	58,3	-	4,3	-	-	ja
C	W	62+036		EG	56,4	58,0	-	4,0	ja	56,4	58,0	-	4,0	-	-	ja
				1.OG	57,3	58,9	-	4,9	ja	57,3	58,9	-	4,9	-	-	ja
				2.OG	58,1	59,6	-	5,6	ja	58,1	59,6	-	5,6	-	-	ja
D	S	62+034		EG	54,5	56,1	-	2,1	ja	54,5	56,1	-	2,1	-	-	ja
				1.OG	55,1	56,6	-	2,6	ja	55,1	56,6	-	2,6	-	-	ja
				2.OG	56,2	57,7	-	3,7	ja	56,2	57,7	-	3,7	-	-	ja
E	O	62+042		EG	48,7	50,2	-	-	nein	48,7	50,2	-	-	-	-	nein
				1.OG	48,2	49,7	-	-	nein	48,2	49,7	-	-	-	-	nein
				2.OG	49,4	50,9	-	-	nein	49,4	50,9	-	-	-	-	nein
F	N	62+050		EG	49,8	51,4	-	-	nein	49,8	51,4	-	-	-	-	nein
				1.OG	50,3	51,9	-	-	nein	50,3	51,9	-	-	-	-	nein
				2.OG	51,2	52,7	-	-	nein	51,2	52,7	-	-	-	-	nein
G	W	62+046		EG	56,7	58,3	-	4,3	ja	56,7	58,3	-	4,3	-	-	ja
				1.OG	58,1	59,7	-	5,7	ja	58,1	59,7	-	5,7	-	-	ja
				2.OG	58,8	60,4	-	6,4	ja	58,8	60,4	-	6,4	-	-	ja
H	S	62+037		EG	56,6	58,2	-	4,2	ja	56,6	58,2	-	4,2	-	-	ja
				1.OG	57,6	59,1	-	5,1	ja	57,6	59,1	-	5,1	-	-	ja
				2.OG	58,2	59,8	-	5,8	ja	58,2	59,8	-	5,8	-	-	ja
Pforzheimer Straße 113/2				Anzahl: 10 WE / Gebäude			Grenzwert: 64	/ 54 dB(A)								
A	W	61+986	WA	EG	59,0	60,5	-	6,5	ja	59,0	60,5	-	6,5	-	-	ja
				1.OG	59,9	61,5	-	7,5	ja	59,9	61,5	-	7,5	-	-	ja
				2.OG	60,9	62,5	-	8,5	ja	60,9	62,5	-	8,5	-	-	ja
				3.OG	61,4	63,0	-	9,0	ja	61,4	63,0	-	9,0	-	-	ja
B	S	61+979		EG	58,1	59,7	-	5,7	ja	58,1	59,7	-	5,7	-	-	ja
				1.OG	59,1	60,7	-	6,7	ja	59,1	60,7	-	6,7	-	-	ja
				2.OG	60,0	61,6	-	7,6	ja	60,0	61,6	-	7,6	-	-	ja
				3.OG	59,9	61,5	-	7,5	ja	59,9	61,5	-	7,5	-	-	ja
C	O			EG	52,5	54,1	-	0,1	ja	52,5	54,1	-	0,1	-	-	ja
				1.OG	53,3	54,8	-	0,8	ja	53,3	54,8	-	0,8	-	-	ja
				2.OG	55,0	56,6	-	2,6	ja	55,0	56,6	-	2,6	-	-	ja
				3.OG	53,3	54,9	-	0,9	ja	53,3	54,9	-	0,9	-	-	ja
D	S	61+980		EG	55,2	56,8	-	2,8	ja	55,2	56,8	-	2,8	-	-	ja
				1.OG	55,7	57,3	-	3,3	ja	55,7	57,3	-	3,3	-	-	ja

Fassade	Richtung	Stationier. [km]	Nutzung	Geschoß	Bestand ohne Lärmschutz LrT [dB(A)]	Bestand ohne Lärmschutz LrN [dB(A)]	Überschreitung IGW Tag [dB(A)]	Überschreitung IGW Nacht [dB(A)]	Förderberechtigung ohne LS	Bestand mit Lärmschutz LrT [dB(A)]	Bestand mit Lärmschutz LrN [dB(A)]	Überschreitung IGW Tag [dB(A)]	Überschreitung IGW Nacht [dB(A)]	Minderung zu Bestand Tag [dB(A)]	Minderung zu Bestand Nacht [dB(A)]	Förderberechtigung i.S.d. Richtl.
D	S	61+980	WA	2.OG	55,6	57,2	-	3,2	ja	55,6	57,2	-	3,2	-	-	ja
				3.OG	55,4	57,0	-	3,0	ja	55,4	57,0	-	3,0	-	-	ja
E	O	61+999		EG	46,7	48,3	-	-	nein	46,7	48,3	-	-	-	-	nein
				1.OG	46,8	48,4	-	-	nein	46,8	48,4	-	-	-	-	nein
				2.OG	50,3	51,9	-	-	nein	50,3	51,9	-	-	-	-	nein
				3.OG	50,9	52,4	-	-	nein	50,9	52,4	-	-	-	-	nein
F	N	62+016		EG	51,1	52,7	-	-	nein	51,1	52,7	-	-	-	-	nein
				1.OG	52,6	54,2	-	0,2	ja	52,6	54,2	-	0,2	-	-	ja
				2.OG	53,6	55,2	-	1,2	ja	53,6	55,2	-	1,2	-	-	ja
				3.OG	54,3	55,9	-	1,9	ja	54,3	55,9	-	1,9	-	-	ja
G	W	62+004		EG	57,4	58,9	-	4,9	ja	57,4	58,9	-	4,9	-	-	ja
				1.OG	59,0	60,5	-	6,5	ja	59,0	60,5	-	6,5	-	-	ja
				2.OG	59,9	61,5	-	7,5	ja	59,9	61,5	-	7,5	-	-	ja
				3.OG	60,5	62,0	-	8,0	ja	60,5	62,0	-	8,0	-	-	ja
H	S	61+988		EG	59,2	60,8	-	6,8	ja	59,2	60,8	-	6,8	-	-	ja
				1.OG	60,2	61,8	-	7,8	ja	60,2	61,8	-	7,8	-	-	ja
				2.OG	61,2	62,8	-	8,8	ja	61,2	62,8	-	8,8	-	-	ja
				3.OG	61,7	63,3	-	9,3	ja	61,7	63,3	-	9,3	-	-	ja
Pforzheimer Straße 113/3				Anzahl: 2 WE / Gebäude			Grenzwert: 64	/ 54 dB(A)								
A	S	61+839	WA	EG	52,7	54,3	-	0,3	ja	52,7	54,3	-	0,3	-	-	ja
				1.OG	54,0	55,6	-	1,6	ja	54,0	55,6	-	1,6	-	-	ja
B	O			EG	52,3	53,8	-	-	nein	52,3	53,8	-	-	-	-	nein
				1.OG	53,7	55,3	-	1,3	ja	53,7	55,3	-	1,3	-	-	ja
C	S	61+847		EG	50,6	52,1	-	-	nein	50,6	52,1	-	-	-	-	nein
				1.OG	52,7	54,2	-	0,2	ja	52,7	54,2	-	0,2	-	-	ja
D	O	61+850		EG	52,7	54,2	-	0,2	ja	52,7	54,2	-	0,2	-	-	ja
				1.OG	54,0	55,6	-	1,6	ja	54,0	55,6	-	1,6	-	-	ja
E	N	61+854		EG	48,4	50,0	-	-	nein	48,4	50,0	-	-	-	-	nein
				1.OG	50,2	51,8	-	-	nein	50,2	51,8	-	-	-	-	nein
F	O	61+863		EG	50,3	51,9	-	-	nein	50,3	51,9	-	-	-	-	nein
				1.OG	51,9	53,5	-	-	nein	51,9	53,5	-	-	-	-	nein
G	S	61+866		EG	50,3	51,9	-	-	nein	50,3	51,9	-	-	-	-	nein
				1.OG	51,6	53,1	-	-	nein	51,6	53,1	-	-	-	-	nein
H	O	61+869		EG	51,5	53,1	-	-	nein	51,5	53,1	-	-	-	-	nein
				1.OG	53,1	54,6	-	0,6	ja	53,1	54,6	-	0,6	-	-	ja
I	N	61+880		EG	46,4	47,9	-	-	nein	46,4	47,9	-	-	-	-	nein
				1.OG	49,2	50,8	-	-	nein	49,2	50,8	-	-	-	-	nein
J	O	61+889		EG	47,0	48,5	-	-	nein	47,0	48,5	-	-	-	-	nein
				1.OG	48,9	50,4	-	-	nein	48,9	50,4	-	-	-	-	nein
K	N	61+894		EG	47,7	49,3	-	-	nein	47,7	49,3	-	-	-	-	nein
				1.OG	49,6	51,2	-	-	nein	49,6	51,2	-	-	-	-	nein

Fassade	Richtung	Stationier. [km]	Nutzung	Geschoß	Bestand ohne Lärmschutz LrT [dB(A)]	Bestand ohne Lärmschutz LrN [dB(A)]	Überschreitung IGW Tag [dB(A)]	Überschreitung IGW Nacht [dB(A)]	Förderberechtigung ohne LS	Bestand mit Lärmschutz LrT [dB(A)]	Bestand mit Lärmschutz LrN [dB(A)]	Überschreitung IGW Tag [dB(A)]	Überschreitung IGW Nacht [dB(A)]	Minderung zu Bestand Tag [dB(A)]	Minderung zu Bestand Nacht [dB(A)]	Förderberechtigung i.S.d. Richtl.
L	W	61+894	WA	EG	46,0	47,6	-	-	nein	46,0	47,6	-	-	-	-	nein
				1.OG	48,0	49,5	-	-	nein	48,0	49,5	-	-	-	-	nein
M	N	61+893		EG	45,5	47,0	-	-	nein	45,5	47,0	-	-	-	-	nein
				1.OG	47,3	48,9	-	-	nein	47,3	48,9	-	-	-	-	nein
N	O	61+897		EG	44,6	46,2	-	-	nein	44,6	46,2	-	-	-	-	nein
				1.OG	47,2	48,7	-	-	nein	47,2	48,7	-	-	-	-	nein
O	N	61+904		EG	49,6	51,2	-	-	nein	49,6	51,2	-	-	-	-	nein
				1.OG	50,8	52,4	-	-	nein	50,8	52,4	-	-	-	-	nein
P	W	61+905		EG	50,3	51,8	-	-	nein	50,3	51,8	-	-	-	-	nein
				1.OG	50,8	52,3	-	-	nein	50,8	52,3	-	-	-	-	nein
Q	N			EG	50,7	52,2	-	-	nein	50,7	52,2	-	-	-	-	nein
				1.OG	51,5	53,1	-	-	nein	51,5	53,1	-	-	-	-	nein
R	W	61+897		EG	48,5	50,0	-	-	nein	48,5	50,0	-	-	-	-	nein
				1.OG	49,9	51,5	-	-	nein	49,9	51,5	-	-	-	-	nein
S	S	61+882		EG	53,0	54,6	-	0,6	ja	53,0	54,6	-	0,6	-	-	ja
				1.OG	53,8	55,4	-	1,4	ja	53,8	55,4	-	1,4	-	-	ja
T	N	61+876		EG	51,3	52,8	-	-	nein	51,3	52,8	-	-	-	-	nein
				1.OG	51,8	53,4	-	-	nein	51,8	53,4	-	-	-	-	nein
U	W	61+867		EG	54,5	56,0	-	2,0	ja	54,5	56,0	-	2,0	-	-	ja
				1.OG	54,9	56,5	-	2,5	ja	54,9	56,5	-	2,5	-	-	ja
V	N	61+864		EG	50,9	52,4	-	-	nein	50,9	52,4	-	-	-	-	nein
				1.OG	51,5	53,1	-	-	nein	51,5	53,1	-	-	-	-	nein
W	W	61+862		EG	54,5	56,0	-	2,0	ja	54,5	56,0	-	2,0	-	-	ja
				1.OG	55,0	56,5	-	2,5	ja	55,0	56,5	-	2,5	-	-	ja
X	S	61+853		EG	54,9	56,4	-	2,4	ja	54,9	56,4	-	2,4	-	-	ja
				1.OG	55,3	56,8	-	2,8	ja	55,3	56,8	-	2,8	-	-	ja
Y	W	61+850		EG	53,5	55,0	-	1,0	ja	53,5	55,0	-	1,0	-	-	ja
				1.OG	54,0	55,5	-	1,5	ja	54,0	55,5	-	1,5	-	-	ja
Pforzheimer Straße 113/4				Anzahl: 2 WE / Gebäude			Grenzwert: 64	/ 54 dB(A)								
A	S	61+801	WA	EG	59,6	61,1	-	7,1	ja	59,6	61,1	-	7,1	-	-	ja
				1.OG	60,0	61,6	-	7,6	ja	60,0	61,6	-	7,6	-	-	ja
				2.OG	60,0	61,6	-	7,6	ja	60,0	61,6	-	7,6	-	-	ja
				3.OG	60,1	61,7	-	7,7	ja	60,1	61,7	-	7,7	-	-	ja
B	O	61+785		EG	54,7	56,2	-	2,2	ja	54,7	56,2	-	2,2	-	-	ja
				1.OG	55,6	57,1	-	3,1	ja	55,6	57,1	-	3,1	-	-	ja
				2.OG	54,6	56,2	-	2,2	ja	54,6	56,2	-	2,2	-	-	ja
				3.OG	52,9	54,4	-	0,4	ja	52,9	54,4	-	0,4	-	-	ja
C	N	61+801		EG	49,9	51,4	-	-	nein	49,9	51,4	-	-	-	-	nein
				1.OG	51,6	53,2	-	-	nein	51,6	53,2	-	-	-	-	nein
				2.OG	50,7	52,2	-	-	nein	50,7	52,2	-	-	-	-	nein
				3.OG	49,2	50,7	-	-	nein	49,2	50,7	-	-	-	-	nein

Fassade	Richtung	Stationier. [km]	Nutzung	Geschoß	Bestand ohne Lärmschutz LrT [dB(A)]	Bestand ohne Lärmschutz LrN [dB(A)]	Überschreitung IGW Tag [dB(A)]	Überschreitung IGW Nacht [dB(A)]	Förder-berechtigung ohne LS	Bestand mit Lärmschutz LrT [dB(A)]	Bestand mit Lärmschutz LrN [dB(A)]	Überschreitung IGW Tag [dB(A)]	Überschreitung IGW Nacht [dB(A)]	Minderung zu Bestand Tag [dB(A)]	Minderung zu Bestand Nacht [dB(A)]	Förder-berechtigung i.S.d. Richtl.
D	O	61+814	WA	EG	49,3	50,9	-	-	nein	49,3	50,9	-	-	-	-	nein
				1.OG	51,4	52,9	-	-	nein	51,4	52,9	-	-	-	-	nein
				2.OG	50,8	52,4	-	-	nein	50,8	52,4	-	-	-	-	nein
				3.OG	47,9	49,5	-	-	nein	47,9	49,5	-	-	-	-	nein
E	N	61+823		EG	49,4	51,0	-	-	nein	49,4	51,0	-	-	-	-	nein
				1.OG	51,5	53,0	-	-	nein	51,5	53,0	-	-	-	-	nein
				2.OG	52,0	53,5	-	-	nein	52,0	53,5	-	-	-	-	nein
				3.OG	53,9	55,4	-	1,4	ja	53,9	55,4	-	1,4	-	-	ja
F	W	61+822		EG	52,0	53,6	-	-	nein	52,0	53,6	-	-	-	-	nein
				1.OG	53,0	54,5	-	0,5	ja	53,0	54,5	-	0,5	-	-	ja
				2.OG	54,3	55,8	-	1,8	ja	54,3	55,8	-	1,8	-	-	ja
				3.OG	56,7	58,2	-	4,2	ja	56,7	58,2	-	4,2	-	-	ja
G	N	61+821		EG	52,7	54,3	-	0,3	ja	52,7	54,3	-	0,3	-	-	ja
				1.OG	53,6	55,2	-	1,2	ja	53,6	55,2	-	1,2	-	-	ja
				2.OG	54,8	56,4	-	2,4	ja	54,8	56,4	-	2,4	-	-	ja
				3.OG	56,9	58,4	-	4,4	ja	56,9	58,4	-	4,4	-	-	ja
H	W			EG	59,5	61,0	-	7,0	ja	59,5	61,0	-	7,0	-	-	ja
				1.OG	60,2	61,7	-	7,7	ja	60,2	61,7	-	7,7	-	-	ja
				2.OG	60,7	62,3	-	8,3	ja	60,7	62,3	-	8,3	-	-	ja
				3.OG	61,3	62,9	-	8,9	ja	61,3	62,9	-	8,9	-	-	ja
Pforzheimer Straße 113/5				Anzahl: 2 WE / Gebäude			Grenzwert: 64	/ 54 dB(A)								
A	S	61+756	WA	EG	58,9	60,5	-	6,5	ja	58,9	60,5	-	6,5	-	-	ja
				1.OG	59,3	60,9	-	6,9	ja	59,3	60,9	-	6,9	-	-	ja
B		61+743		EG	58,8	60,4	-	6,4	ja	58,8	60,4	-	6,4	-	-	ja
				1.OG	59,1	60,7	-	6,7	ja	59,1	60,7	-	6,7	-	-	ja
C		61+734		EG	56,2	57,7	-	3,7	ja	56,2	57,7	-	3,7	-	-	ja
				1.OG	56,4	58,0	-	4,0	ja	56,4	58,0	-	4,0	-	-	ja
D	O	61+740		EG	55,5	57,1	-	3,1	ja	55,5	57,1	-	3,1	-	-	ja
				1.OG	56,0	57,6	-	3,6	ja	56,0	57,6	-	3,6	-	-	ja
E	S	61+747		EG	54,2	55,8	-	1,8	ja	54,2	55,8	-	1,8	-	-	ja
				1.OG	54,5	56,0	-	2,0	ja	54,5	56,0	-	2,0	-	-	ja
F	O	61+751		EG	54,2	55,7	-	1,7	ja	54,2	55,7	-	1,7	-	-	ja
				1.OG	55,0	56,5	-	2,5	ja	55,0	56,5	-	2,5	-	-	ja
G	N	61+771		EG	50,0	51,6	-	-	nein	50,0	51,6	-	-	-	-	nein
				1.OG	52,3	53,9	-	-	nein	52,3	53,9	-	-	-	-	nein
H	W	61+773		EG	54,0	55,6	-	1,6	ja	54,0	55,6	-	1,6	-	-	ja
				1.OG	54,6	56,2	-	2,2	ja	54,6	56,2	-	2,2	-	-	ja
I	O	61+770		EG	44,5	46,0	-	-	nein	44,5	46,0	-	-	-	-	nein
				1.OG	45,7	47,2	-	-	nein	45,7	47,2	-	-	-	-	nein
J	N	61+772		EG	46,3	47,8	-	-	nein	46,3	47,8	-	-	-	-	nein
				1.OG	47,6	49,1	-	-	nein	47,6	49,1	-	-	-	-	nein

Fassade	Richtung	Stationier. [km]	Nutzung	Geschoß	Bestand ohne Lärmschutz LrT [dB(A)]	Bestand ohne Lärmschutz LrN [dB(A)]	Überschreitung IGW Tag [dB(A)]	Überschreitung IGW Nacht [dB(A)]	Förder-berechtigung ohne LS	Bestand mit Lärmschutz LrT [dB(A)]	Bestand mit Lärmschutz LrN [dB(A)]	Überschreitung IGW Tag [dB(A)]	Überschreitung IGW Nacht [dB(A)]	Minderung zu Bestand Tag [dB(A)]	Minderung zu Bestand Nacht [dB(A)]	Förder-berechtigung i.S.d. Richtl.
K	W	61+772	WA	EG	51,3	52,9	-	-	nein	51,3	52,9	-	-	-	-	nein
				1.OG	52,0	53,5	-	-	nein	52,0	53,5	-	-	-	-	nein
L	N			EG	49,4	51,0	-	-	nein	49,4	51,0	-	-	-	-	nein
				1.OG	50,1	51,7	-	-	nein	50,1	51,7	-	-	-	-	nein
M	W	61+763		EG	59,8	61,4	-	7,4	ja	59,8	61,4	-	7,4	-	-	ja
				1.OG	60,1	61,7	-	7,7	ja	60,1	61,7	-	7,7	-	-	ja
Pforzheimer Straße 113/6				Anzahl: 2 WE / Gebäude			Grenzwert: 64	/ 54 dB(A)								
A	W	61+861	WA	EG	60,3	61,8	-	7,8	ja	60,3	61,8	-	7,8	-	-	ja
				1.OG	60,8	62,3	-	8,3	ja	60,8	62,3	-	8,3	-	-	ja
				2.OG	61,2	62,7	-	8,7	ja	61,2	62,7	-	8,7	-	-	ja
B	S	61+856		EG	58,2	59,8	-	5,8	ja	58,2	59,8	-	5,8	-	-	ja
				1.OG	58,7	60,3	-	6,3	ja	58,7	60,3	-	6,3	-	-	ja
				2.OG	59,1	60,7	-	6,7	ja	59,1	60,7	-	6,7	-	-	ja
C	O			EG	50,3	51,8	-	-	nein	50,3	51,8	-	-	-	-	nein
				1.OG	51,0	52,5	-	-	nein	51,0	52,5	-	-	-	-	nein
				2.OG	51,9	53,5	-	-	nein	51,9	53,5	-	-	-	-	nein
D	S	61+855		EG	57,1	58,7	-	4,7	ja	57,1	58,7	-	4,7	-	-	ja
				1.OG	57,5	59,0	-	5,0	ja	57,5	59,0	-	5,0	-	-	ja
				2.OG	57,7	59,3	-	5,3	ja	57,7	59,3	-	5,3	-	-	ja
E	O	61+870		EG	49,0	50,5	-	-	nein	49,0	50,5	-	-	-	-	nein
				1.OG	50,7	52,2	-	-	nein	50,7	52,2	-	-	-	-	nein
				2.OG	49,4	51,0	-	-	nein	49,4	51,0	-	-	-	-	nein
F	N	61+890		EG	43,7	45,2	-	-	nein	43,7	45,2	-	-	-	-	nein
				1.OG	44,4	45,9	-	-	nein	44,4	45,9	-	-	-	-	nein
				2.OG	45,7	47,2	-	-	nein	45,7	47,2	-	-	-	-	nein
G	O	61+902		EG	48,0	49,6	-	-	nein	48,0	49,6	-	-	-	-	nein
				1.OG	49,7	51,2	-	-	nein	49,7	51,2	-	-	-	-	nein
				2.OG	48,4	49,9	-	-	nein	48,4	49,9	-	-	-	-	nein
H	N	61+911		EG	47,7	49,2	-	-	nein	47,7	49,2	-	-	-	-	nein
				1.OG	48,3	49,9	-	-	nein	48,3	49,9	-	-	-	-	nein
				2.OG	45,8	47,3	-	-	nein	45,8	47,3	-	-	-	-	nein
I		61+913		EG	53,4	55,0	-	1,0	ja	53,4	55,0	-	1,0	-	-	ja
				1.OG	54,1	55,6	-	1,6	ja	54,1	55,6	-	1,6	-	-	ja
				2.OG	54,5	56,0	-	2,0	ja	54,5	56,0	-	2,0	-	-	ja
J				EG	55,8	57,4	-	3,4	ja	55,8	57,4	-	3,4	-	-	ja
				1.OG	56,4	58,0	-	4,0	ja	56,4	58,0	-	4,0	-	-	ja
				2.OG	57,0	58,6	-	4,6	ja	57,0	58,6	-	4,6	-	-	ja
K	W	61+898		EG	58,7	60,2	-	6,2	ja	58,7	60,2	-	6,2	-	-	ja
				1.OG	59,1	60,7	-	6,7	ja	59,1	60,7	-	6,7	-	-	ja
				2.OG	59,7	61,2	-	7,2	ja	59,7	61,2	-	7,2	-	-	ja
L	S	61+882		EG	59,4	61,0	-	7,0	ja	59,4	61,0	-	7,0	-	-	ja

Fassade	Richtung	Stationier. [km]	Nutzung	Geschoß	Bestand ohne Lärmschutz LrT [dB(A)]	Bestand ohne Lärmschutz LrN [dB(A)]	Überschreitung IGW Tag [dB(A)]	Überschreitung IGW Nacht [dB(A)]	Förder-berechtigung ohne LS	Bestand mit Lärmschutz LrT [dB(A)]	Bestand mit Lärmschutz LrN [dB(A)]	Überschreitung IGW Tag [dB(A)]	Überschreitung IGW Nacht [dB(A)]	Minderung zu Bestand Tag [dB(A)]	Minderung zu Bestand Nacht [dB(A)]	Förder-berechtigung i.S.d. Richtl.
L	S	61+882	WA	1.OG	60,0	61,5	-	7,5	ja	60,0	61,5	-	7,5	-	-	ja
				2.OG	60,4	62,0	-	8,0	ja	60,4	62,0	-	8,0	-	-	ja
M	W	61+870		EG	59,0	60,6	-	6,6	ja	59,0	60,6	-	6,6	-	-	ja
				1.OG	59,6	61,2	-	7,2	ja	59,6	61,2	-	7,2	-	-	ja
				2.OG	60,1	61,7	-	7,7	ja	60,1	61,7	-	7,7	-	-	ja
N	S	61+862		EG	58,6	60,2	-	6,2	ja	58,6	60,2	-	6,2	-	-	ja
				1.OG	59,2	60,8	-	6,8	ja	59,2	60,8	-	6,8	-	-	ja
				2.OG	59,7	61,3	-	7,3	ja	59,7	61,3	-	7,3	-	-	ja
Pforzheimer Straße 115				Anzahl: 2 WE / Gebäude			Grenzwert: 64	/ 54 dB(A)								
A	N	61+976	WA	EG	43,7	45,1	-	-	nein	43,7	45,1	-	-	-	-	nein
				1.OG	44,7	46,2	-	-	nein	44,7	46,2	-	-	-	-	nein
				2.OG	44,5	46,0	-	-	nein	44,5	46,0	-	-	-	-	nein
B	W	61+973		EG	53,1	54,7	-	0,7	ja	53,1	54,7	-	0,7	-	-	ja
				1.OG	54,0	55,6	-	1,6	ja	54,0	55,6	-	1,6	-	-	ja
				2.OG	55,2	56,7	-	2,7	ja	55,2	56,7	-	2,7	-	-	ja
C	N	61+970		EG	50,9	52,5	-	-	nein	50,9	52,5	-	-	-	-	nein
				1.OG	52,1	53,7	-	-	nein	52,1	53,7	-	-	-	-	nein
				2.OG	54,2	55,8	-	1,8	ja	54,2	55,8	-	1,8	-	-	ja
D	W	61+968		EG	57,8	59,4	-	5,4	ja	57,8	59,4	-	5,4	-	-	ja
				1.OG	58,7	60,3	-	6,3	ja	58,7	60,3	-	6,3	-	-	ja
				2.OG	59,8	61,4	-	7,4	ja	59,8	61,4	-	7,4	-	-	ja
E	S	61+958		EG	58,0	59,6	-	5,6	ja	58,0	59,6	-	5,6	-	-	ja
				1.OG	58,7	60,3	-	6,3	ja	58,7	60,3	-	6,3	-	-	ja
				2.OG	59,7	61,2	-	7,2	ja	59,7	61,2	-	7,2	-	-	ja
F	W	61+954		EG	55,9	57,5	-	3,5	ja	55,9	57,5	-	3,5	-	-	ja
				1.OG	57,0	58,6	-	4,6	ja	57,0	58,6	-	4,6	-	-	ja
				2.OG	58,1	59,7	-	5,7	ja	58,1	59,7	-	5,7	-	-	ja
G	N	61+949		EG	53,3	54,9	-	0,9	ja	53,3	54,9	-	0,9	-	-	ja
				1.OG	54,8	56,4	-	2,4	ja	54,8	56,4	-	2,4	-	-	ja
				2.OG	56,2	57,7	-	3,7	ja	56,2	57,7	-	3,7	-	-	ja
H	W	61+946		EG	58,4	60,0	-	6,0	ja	58,4	60,0	-	6,0	-	-	ja
				1.OG	59,1	60,7	-	6,7	ja	59,1	60,7	-	6,7	-	-	ja
				2.OG	59,9	61,4	-	7,4	ja	59,9	61,4	-	7,4	-	-	ja
I	S	61+943		EG	59,4	60,9	-	6,9	ja	59,4	60,9	-	6,9	-	-	ja
				1.OG	60,0	61,5	-	7,5	ja	60,0	61,5	-	7,5	-	-	ja
				2.OG	60,7	62,3	-	8,3	ja	60,7	62,3	-	8,3	-	-	ja
J	W	61+940		EG	58,9	60,4	-	6,4	ja	58,9	60,4	-	6,4	-	-	ja
				1.OG	59,5	61,1	-	7,1	ja	59,5	61,1	-	7,1	-	-	ja
				2.OG	60,3	61,8	-	7,8	ja	60,3	61,8	-	7,8	-	-	ja
K	S	61+931		EG	58,7	60,2	-	6,2	ja	58,7	60,2	-	6,2	-	-	ja
				1.OG	59,1	60,7	-	6,7	ja	59,1	60,7	-	6,7	-	-	ja

Fassade	Richtung	Stationier. [km]	Nutzung	Geschoß	Bestand ohne Lärmschutz LrT [dB(A)]	Bestand ohne Lärmschutz LrN [dB(A)]	Überschreitung IGW Tag [dB(A)]	Überschreitung IGW Nacht [dB(A)]	Förder-berechtigung ohne LS	Bestand mit Lärmschutz LrT [dB(A)]	Bestand mit Lärmschutz LrN [dB(A)]	Überschreitung IGW Tag [dB(A)]	Überschreitung IGW Nacht [dB(A)]	Minderung zu Bestand Tag [dB(A)]	Minderung zu Bestand Nacht [dB(A)]	Förder-berechtigung i.S.d. Richtl.
K	S	61+931	WA	2.OG	59,6	61,1	-	7,1	ja	59,6	61,1	-	7,1	-	-	ja
L	O	61+936		EG	49,6	51,2	-	-	nein	49,6	51,2	-	-	-	-	nein
				1.OG	50,3	51,9	-	-	nein	50,3	51,9	-	-	-	-	nein
				2.OG	50,6	52,2	-	-	nein	50,6	52,2	-	-	-	-	nein
M	S	61+938		EG	50,9	52,5	-	-	nein	50,9	52,5	-	-	-	-	nein
				1.OG	51,5	53,0	-	-	nein	51,5	53,0	-	-	-	-	nein
				2.OG	52,1	53,6	-	-	nein	52,1	53,6	-	-	-	-	nein
N	O	61+941		EG	48,7	50,3	-	-	nein	48,7	50,3	-	-	-	-	nein
				1.OG	49,8	51,4	-	-	nein	49,8	51,4	-	-	-	-	nein
				2.OG	48,6	50,1	-	-	nein	48,6	50,1	-	-	-	-	nein
O	N	61+945		EG	44,5	46,0	-	-	nein	44,5	46,0	-	-	-	-	nein
				1.OG	45,2	46,8	-	-	nein	45,2	46,8	-	-	-	-	nein
				2.OG	42,5	44,0	-	-	nein	42,5	44,0	-	-	-	-	nein
P	O	61+952		EG	48,1	49,7	-	-	nein	48,1	49,7	-	-	-	-	nein
				1.OG	49,3	50,8	-	-	nein	49,3	50,8	-	-	-	-	nein
				2.OG	45,9	47,4	-	-	nein	45,9	47,4	-	-	-	-	nein
Q	S	61+957		EG	47,5	49,0	-	-	nein	47,5	49,0	-	-	-	-	nein
				1.OG	49,3	50,8	-	-	nein	49,3	50,8	-	-	-	-	nein
				2.OG	48,6	50,2	-	-	nein	48,6	50,2	-	-	-	-	nein
R	O	61+969		EG	47,8	49,4	-	-	nein	47,8	49,4	-	-	-	-	nein
				1.OG	49,4	51,0	-	-	nein	49,4	51,0	-	-	-	-	nein
				2.OG	47,9	49,4	-	-	nein	47,9	49,4	-	-	-	-	nein
Richard-Wagner-Straße 14				Anzahl: 2 WE / Gebäude			Grenzwert: 64	/ 54 dB(A)								
A	O	12+986	WR	EG	37,7	38,7	-	-	nein	37,3	38,3	-	-	0,4	0,4	nein
				1.OG	39,6	40,5	-	-	nein	38,8	39,7	-	-	0,8	0,8	nein
				2.OG	43,7	44,6	-	-	nein	42,9	43,9	-	-	0,8	0,7	nein
B	N	12+982		EG	37,9	38,9	-	-	nein	37,4	38,4	-	-	0,5	0,5	nein
				1.OG	40,3	41,3	-	-	nein	39,3	40,3	-	-	1,0	1,0	nein
				2.OG	44,1	45,0	-	-	nein	42,3	43,3	-	-	1,8	1,7	nein
C	O	12+981		EG	36,7	37,7	-	-	nein	36,4	37,4	-	-	0,3	0,3	nein
				1.OG	37,2	38,2	-	-	nein	36,9	37,9	-	-	0,3	0,3	nein
				2.OG	38,5	39,5	-	-	nein	38,1	39,1	-	-	0,4	0,4	nein
D	N	12+980		EG	40,4	41,5	-	-	nein	37,5	38,6	-	-	2,9	2,9	nein
				1.OG	44,6	45,6	-	-	nein	39,4	40,4	-	-	5,2	5,2	nein
				2.OG	47,5	48,6	-	-	nein	42,3	43,3	-	-	5,2	5,3	nein
E	W	12+981		EG	48,8	49,9	-	-	nein	44,1	45,2	-	-	4,7	4,7	nein
				1.OG	50,5	51,5	-	-	nein	45,9	46,9	-	-	4,6	4,6	nein
				2.OG	52,3	53,3	-	-	nein	47,4	48,4	-	-	4,9	4,9	nein
F		12+983		EG	50,6	51,6	-	-	nein	46,2	47,2	-	-	4,4	4,4	nein
				1.OG	52,0	53,0	-	-	nein	47,9	48,9	-	-	4,1	4,1	nein
				2.OG	53,4	54,4	-	0,4	ja	48,9	49,9	-	-	4,5	4,5	nein

Fassade	Richtung	Stationier. [km]	Nutzung	Geschoß	Bestand ohne Lärmschutz LrT [dB(A)]	Bestand ohne Lärmschutz LrN [dB(A)]	Überschreitung IGW Tag [dB(A)]	Überschreitung IGW Nacht [dB(A)]	Förder-berechtigung ohne LS	Bestand mit Lärmschutz LrT [dB(A)]	Bestand mit Lärmschutz LrN [dB(A)]	Überschreitung IGW Tag [dB(A)]	Überschreitung IGW Nacht [dB(A)]	Minderung zu Bestand Tag [dB(A)]	Minderung zu Bestand Nacht [dB(A)]	Förder-berechtigung i.S.d. Richtl.
G	W	12+986	WR	EG	50,8	51,8	-	-	nein	46,0	47,0	-	-	4,8	4,8	nein
				1.OG	52,2	53,2	-	-	nein	47,9	48,9	-	-	4,3	4,3	nein
				2.OG	53,5	54,5	-	0,5	ja	48,9	49,9	-	-	4,6	4,6	nein
H	S	12+989		EG	50,7	51,7	-	-	nein	46,0	47,0	-	-	4,7	4,7	nein
				1.OG	51,9	52,9	-	-	nein	48,0	49,0	-	-	3,9	3,9	nein
				2.OG	52,5	53,5	-	-	nein	48,8	49,8	-	-	3,7	3,7	nein
I		12+990		EG	50,4	51,4	-	-	nein	46,0	47,0	-	-	4,4	4,4	nein
				1.OG	51,6	52,6	-	-	nein	47,6	48,6	-	-	4,0	4,0	nein
				2.OG	52,3	53,3	-	-	nein	48,7	49,7	-	-	3,6	3,6	nein
Richard-Wagner-Straße 27				Anzahl: 2 WE / Gebäude			Grenzwert: 64	/ 54 dB(A)								
A	W	12+987	WR	EG	50,1	51,1	-	-	nein	46,5	47,5	-	-	3,6	3,6	nein
				1.OG	52,7	53,7	-	-	nein	48,4	49,4	-	-	4,3	4,3	nein
				2.OG	53,4	54,4	-	0,4	ja	49,2	50,2	-	-	4,2	4,2	nein
B	S	12+988		EG	49,7	50,7	-	-	nein	46,2	47,3	-	-	3,5	3,4	nein
				1.OG	51,9	52,9	-	-	nein	48,0	49,0	-	-	3,9	3,9	nein
				2.OG	52,7	53,7	-	-	nein	48,8	49,8	-	-	3,9	3,9	nein
C		12+986		EG	45,4	46,3	-	-	nein	43,1	44,1	-	-	2,3	2,2	nein
				1.OG	48,3	49,3	-	-	nein	45,4	46,3	-	-	2,9	3,0	nein
				2.OG	50,1	51,1	-	-	nein	46,7	47,7	-	-	3,4	3,4	nein
D	O	12+981		EG	41,0	41,9	-	-	nein	40,1	41,1	-	-	0,9	0,8	nein
				1.OG	44,1	45,1	-	-	nein	40,7	41,6	-	-	3,4	3,5	nein
				2.OG	45,3	46,3	-	-	nein	41,7	42,7	-	-	3,6	3,6	nein
E	N	12+980		EG	44,7	45,7	-	-	nein	40,9	42,0	-	-	3,8	3,7	nein
				1.OG	47,6	48,6	-	-	nein	42,2	43,3	-	-	5,4	5,3	nein
				2.OG	51,0	52,0	-	-	nein	44,2	45,3	-	-	6,8	6,7	nein
Richard-Wagner-Straße 29				Anzahl: 2 WE / Gebäude			Grenzwert: 64	/ 54 dB(A)								
A	S	12+972	WR	1.OG	52,1	53,2	-	-	nein	46,9	47,9	-	-	5,2	5,3	nein
				2.OG	53,5	54,5	-	0,5	ja	48,7	49,7	-	-	4,8	4,8	nein
B	W	12+974		1.OG	50,9	51,9	-	-	nein	46,2	47,2	-	-	4,7	4,7	nein
				2.OG	52,9	53,9	-	-	nein	48,1	49,1	-	-	4,8	4,8	nein
C	S	12+975		1.OG	50,2	51,2	-	-	nein	46,2	47,2	-	-	4,0	4,0	nein
				2.OG	52,3	53,3	-	-	nein	47,9	48,9	-	-	4,4	4,4	nein
D				EG	47,7	48,7	-	-	nein	44,1	45,1	-	-	3,6	3,6	nein
				1.OG	50,0	51,0	-	-	nein	45,7	46,7	-	-	4,3	4,3	nein
				2.OG	52,2	53,2	-	-	nein	47,7	48,7	-	-	4,5	4,5	nein
E	O	12+969		EG	40,4	41,4	-	-	nein	40,0	41,0	-	-	0,4	0,4	nein
				1.OG	44,2	45,2	-	-	nein	41,0	41,9	-	-	3,2	3,3	nein
				2.OG	45,6	46,6	-	-	nein	42,5	43,5	-	-	3,1	3,1	nein
F	N	12+964		EG	46,3	47,4	-	-	nein	41,2	42,3	-	-	5,1	5,1	nein
				1.OG	49,7	50,7	-	-	nein	42,8	43,9	-	-	6,9	6,8	nein

Fassade	Richtung	Stationier. [km]	Nutzung	Geschoß	Bestand ohne Lärmschutz LrT [dB(A)]	Bestand ohne Lärmschutz LrN [dB(A)]	Überschreitung IGW Tag [dB(A)]	Überschreitung IGW Nacht [dB(A)]	Förder-berechtigung ohne LS	Bestand mit Lärmschutz LrT [dB(A)]	Bestand mit Lärmschutz LrN [dB(A)]	Überschreitung IGW Tag [dB(A)]	Überschreitung IGW Nacht [dB(A)]	Minderung zu Bestand Tag [dB(A)]	Minderung zu Bestand Nacht [dB(A)]	Förder-berechtigung i.S.d. Richtl.
F	N	12+964	WR	2.OG	50,9	51,9	-	-	nein	44,9	45,9	-	-	6,0	6,0	nein
G	W	12+968		EG	49,6	50,7	-	-	nein	44,6	45,7	-	-	5,0	5,0	nein
				1.OG	52,5	53,5	-	-	nein	47,1	48,1	-	-	5,4	5,4	nein
				2.OG	54,5	55,6	-	1,6	ja	49,7	50,7	-	-	4,8	4,9	nein
H	S	12+973		EG	50,4	51,5	-	-	nein	44,7	45,7	-	-	5,7	5,8	nein
				1.OG	52,1	53,1	-	-	nein	46,1	47,2	-	-	6,0	5,9	nein
				2.OG	53,3	54,3	-	0,3	ja	48,4	49,4	-	-	4,9	4,9	nein
Richard-Wagner-Straße 31				Anzahl: 2 WE / Gebäude			Grenzwert: 64	/ 54 dB(A)								
A	N	12+944	WR	EG	45,4	46,4	-	-	nein	41,2	42,2	-	-	4,2	4,2	nein
				1.OG	47,4	48,4	-	-	nein	42,8	43,8	-	-	4,6	4,6	nein
				2.OG	50,4	51,4	-	-	nein	44,7	45,8	-	-	5,7	5,6	nein
B				EG	46,4	47,4	-	-	nein	41,2	42,3	-	-	5,2	5,1	nein
				1.OG	48,2	49,2	-	-	nein	43,2	44,2	-	-	5,0	5,0	nein
				2.OG	51,0	52,0	-	-	nein	45,5	46,5	-	-	5,5	5,5	nein
C	W	12+951		EG	52,1	53,1	-	-	nein	45,7	46,8	-	-	6,4	6,3	nein
				1.OG	53,5	54,5	-	0,5	ja	47,9	49,0	-	-	5,6	5,5	nein
				2.OG	54,7	55,7	-	1,7	ja	49,6	50,6	-	-	5,1	5,1	nein
D	S	12+957		EG	49,1	50,1	-	-	nein	43,9	45,0	-	-	5,2	5,1	nein
				1.OG	51,3	52,3	-	-	nein	46,3	47,4	-	-	5,0	4,9	nein
				2.OG	52,8	53,9	-	-	nein	48,3	49,3	-	-	4,5	4,6	nein
E				EG	49,2	50,2	-	-	nein	44,2	45,2	-	-	5,0	5,0	nein
				1.OG	51,4	52,4	-	-	nein	46,6	47,6	-	-	4,8	4,8	nein
				2.OG	52,7	53,7	-	-	nein	48,0	49,1	-	-	4,7	4,6	nein
F	O	12+954		EG	40,7	41,6	-	-	nein	40,5	41,5	-	-	0,2	0,1	nein
				1.OG	42,8	43,8	-	-	nein	42,6	43,5	-	-	0,2	0,3	nein
				2.OG	43,7	44,7	-	-	nein	43,3	44,3	-	-	0,4	0,4	nein
G	S	12+952		EG	42,0	42,9	-	-	nein	41,0	41,8	-	-	1,0	1,1	nein
				1.OG	43,6	44,5	-	-	nein	42,6	43,5	-	-	1,0	1,0	nein
				2.OG	44,7	45,6	-	-	nein	43,3	44,2	-	-	1,4	1,4	nein
H	O	12+947		EG	39,2	40,2	-	-	nein	38,6	39,6	-	-	0,6	0,6	nein
				1.OG	41,9	42,9	-	-	nein	40,9	41,9	-	-	1,0	1,0	nein
				2.OG	42,8	43,7	-	-	nein	41,6	42,6	-	-	1,2	1,1	nein
Richard-Wagner-Straße 33				Anzahl: 2 WE / Gebäude			Grenzwert: 64	/ 54 dB(A)								
A	O	12+934	WR	EG	39,7	40,7	-	-	nein	38,8	39,7	-	-	0,9	1,0	nein
				1.OG	39,8	40,8	-	-	nein	38,0	39,0	-	-	1,8	1,8	nein
				2.OG	42,8	43,8	-	-	nein	40,2	41,2	-	-	2,6	2,6	nein
B	N	12+931		EG	44,1	45,1	-	-	nein	39,0	40,1	-	-	5,1	5,0	nein
				1.OG	48,3	49,3	-	-	nein	42,6	43,7	-	-	5,7	5,6	nein
				2.OG	51,1	52,1	-	-	nein	45,3	46,3	-	-	5,8	5,8	nein
C		12+932		EG	45,4	46,4	-	-	nein	39,6	40,7	-	-	5,8	5,7	nein

Fassade	Richtung	Stationier. [km]	Nutzung	Geschoß	Bestand ohne Lärmschutz LrT [dB(A)]	Bestand ohne Lärmschutz LrN [dB(A)]	Überschreitung IGW Tag [dB(A)]	Überschreitung IGW Nacht [dB(A)]	Förder-berechtigung ohne LS	Bestand mit Lärmschutz LrT [dB(A)]	Bestand mit Lärmschutz LrN [dB(A)]	Überschreitung IGW Tag [dB(A)]	Überschreitung IGW Nacht [dB(A)]	Minderung zu Bestand Tag [dB(A)]	Minderung zu Bestand Nacht [dB(A)]	Förder-berechtigung i.S.d. Richtl.
C	N	12+932	WR	1.OG	49,2	50,2	-	-	nein	43,8	44,8	-	-	5,4	5,4	nein
				2.OG	51,2	52,2	-	-	nein	46,2	47,2	-	-	5,0	5,0	nein
D	W	12+935		EG	50,5	51,5	-	-	nein	46,0	47,0	-	-	4,5	4,5	nein
				1.OG	52,8	53,8	-	-	nein	48,1	49,1	-	-	4,7	4,7	nein
				2.OG	54,1	55,1	-	1,1	ja	49,1	50,1	-	-	5,0	5,0	nein
E	S	12+938		EG	50,3	51,3	-	-	nein	44,7	45,7	-	-	5,6	5,6	nein
				1.OG	50,7	51,7	-	-	nein	46,6	47,6	-	-	4,1	4,1	nein
				2.OG	51,9	52,9	-	-	nein	47,5	48,5	-	-	4,4	4,4	nein
F		12+939		EG	51,4	52,4	-	-	nein	44,4	45,5	-	-	7,0	6,9	nein
				1.OG	51,8	52,9	-	-	nein	46,3	47,3	-	-	5,5	5,6	nein
				2.OG	52,4	53,4	-	-	nein	46,7	47,8	-	-	5,7	5,6	nein
G	W			EG	48,5	49,5	-	-	nein	42,3	43,3	-	-	6,2	6,2	nein
				1.OG	49,6	50,6	-	-	nein	43,8	44,9	-	-	5,8	5,7	nein
				2.OG	50,9	51,9	-	-	nein	44,3	45,4	-	-	6,6	6,5	nein
H	N	12+940		EG	43,3	44,3	-	-	nein	38,5	39,6	-	-	4,8	4,7	nein
				1.OG	48,2	49,2	-	-	nein	41,2	42,3	-	-	7,0	6,9	nein
				2.OG	50,9	51,9	-	-	nein	42,4	43,5	-	-	8,5	8,4	nein
I	W	12+943		EG	50,8	51,8	-	-	nein	46,2	47,2	-	-	4,6	4,6	nein
				1.OG	52,9	53,9	-	-	nein	47,9	48,9	-	-	5,0	5,0	nein
				2.OG	54,2	55,2	-	1,2	ja	49,0	50,0	-	-	5,2	5,2	nein
J	S	12+944		EG	48,7	49,7	-	-	nein	44,7	45,7	-	-	4,0	4,0	nein
				1.OG	50,4	51,4	-	-	nein	46,3	47,3	-	-	4,1	4,1	nein
				2.OG	52,5	53,5	-	-	nein	48,1	49,1	-	-	4,4	4,4	nein
K	O	12+941		EG	38,6	39,6	-	-	nein	36,9	37,8	-	-	1,7	1,8	nein
				1.OG	38,7	39,6	-	-	nein	37,8	38,8	-	-	0,9	0,8	nein
				2.OG	41,8	42,8	-	-	nein	40,5	41,4	-	-	1,3	1,4	nein
Richard-Wagner-Straße 35				Anzahl: 2 WE / Gebäude			Grenzwert: 64	/ 54 dB(A)								
A	S	12+928	WR	1.OG	46,8	47,8	-	-	nein	41,7	42,7	-	-	5,1	5,1	nein
				2.OG	49,7	50,7	-	-	nein	44,5	45,5	-	-	5,2	5,2	nein
B				EG	41,5	42,4	-	-	nein	38,8	39,6	-	-	2,7	2,8	nein
				1.OG	46,3	47,3	-	-	nein	41,3	42,3	-	-	5,0	5,0	nein
				2.OG	49,2	50,2	-	-	nein	44,2	45,2	-	-	5,0	5,0	nein
C				EG	43,0	44,0	-	-	nein	39,6	40,4	-	-	3,4	3,6	nein
				1.OG	44,5	45,5	-	-	nein	41,2	42,1	-	-	3,3	3,4	nein
				2.OG	47,1	48,0	-	-	nein	43,3	44,3	-	-	3,8	3,7	nein
D	O	12+922		EG	39,0	40,0	-	-	nein	38,2	39,2	-	-	0,8	0,8	nein
				1.OG	40,8	41,7	-	-	nein	39,5	40,5	-	-	1,3	1,2	nein
				2.OG	42,6	43,6	-	-	nein	40,7	41,6	-	-	1,9	2,0	nein
E	N	12+916		EG	35,7	36,7	-	-	nein	35,7	36,7	-	-	-	-	nein
				1.OG	35,7	36,7	-	-	nein	35,7	36,7	-	-	-	-	nein
				2.OG	35,9	36,9	-	-	nein	35,8	36,8	-	-	0,1	0,1	nein

Fassade	Richtung	Stationier. [km]	Nutzung	Geschoß	Bestand ohne Lärmschutz LrT [dB(A)]	Bestand ohne Lärmschutz LrN [dB(A)]	Überschreitung IGW Tag [dB(A)]	Überschreitung IGW Nacht [dB(A)]	Förder-berechtigung ohne LS	Bestand mit Lärmschutz LrT [dB(A)]	Bestand mit Lärmschutz LrN [dB(A)]	Überschreitung IGW Tag [dB(A)]	Überschreitung IGW Nacht [dB(A)]	Minderung zu Bestand Tag [dB(A)]	Minderung zu Bestand Nacht [dB(A)]	Förder-berechtigung i.S.d. Richtl.
F	N	12+916	WR	EG	46,8	47,9	-	-	nein	39,2	40,2	-	-	7,6	7,7	nein
				1.OG	49,2	50,2	-	-	nein	43,4	44,5	-	-	5,8	5,7	nein
				2.OG	52,6	53,6	-	-	nein	46,8	47,9	-	-	5,8	5,7	nein
G	W	12+921		EG	46,9	47,9	-	-	nein	42,2	43,2	-	-	4,7	4,7	nein
				1.OG	51,1	52,1	-	-	nein	46,6	47,6	-	-	4,5	4,5	nein
				2.OG	53,2	54,2	-	0,2	ja	48,4	49,4	-	-	4,8	4,8	nein
H	SW	12+927		EG	46,5	47,5	-	-	nein	43,5	44,5	-	-	3,0	3,0	nein
				1.OG	50,7	51,7	-	-	nein	47,1	48,1	-	-	3,6	3,6	nein
				2.OG	53,2	54,2	-	0,2	ja	48,6	49,6	-	-	4,6	4,6	nein
Richard-Wagner-Straße 35/1				Anzahl: 2 WE / Gebäude			Grenzwert: 64	/ 54 dB(A)								
A	O	12+906	WR	1.OG	41,5	42,5	-	-	nein	40,1	41,1	-	-	1,4	1,4	nein
				2.OG	44,4	45,4	-	-	nein	42,8	43,8	-	-	1,6	1,6	nein
B	N	12+903		EG	44,7	45,7	-	-	nein	43,2	44,2	-	-	1,5	1,5	nein
				1.OG	48,2	49,2	-	-	nein	44,8	45,8	-	-	3,4	3,4	nein
				2.OG	51,2	52,2	-	-	nein	46,1	47,1	-	-	5,1	5,1	nein
C	W	12+906		EG	45,2	46,2	-	-	nein	42,2	43,3	-	-	3,0	2,9	nein
				1.OG	50,5	51,5	-	-	nein	46,6	47,6	-	-	3,9	3,9	nein
				2.OG	53,6	54,6	-	0,6	ja	48,6	49,6	-	-	5,0	5,0	nein
D	S	12+909		EG	46,4	47,4	-	-	nein	41,4	42,5	-	-	5,0	4,9	nein
				1.OG	50,5	51,5	-	-	nein	44,3	45,4	-	-	6,2	6,1	nein
				2.OG	52,3	53,3	-	-	nein	46,2	47,2	-	-	6,1	6,1	nein
E	W	12+913		EG	47,3	48,3	-	-	nein	41,8	42,9	-	-	5,5	5,4	nein
				1.OG	51,2	52,2	-	-	nein	46,6	47,6	-	-	4,6	4,6	nein
				2.OG	53,5	54,5	-	0,5	ja	48,7	49,7	-	-	4,8	4,8	nein
F	S	12+916		EG	35,7	36,7	-	-	nein	35,7	36,7	-	-	-	-	nein
				1.OG	35,8	36,8	-	-	nein	35,7	36,7	-	-	0,1	0,1	nein
				2.OG	37,1	38,2	-	-	nein	36,4	37,4	-	-	0,7	0,8	nein
G				EG	41,4	42,3	-	-	nein	39,8	40,7	-	-	1,6	1,6	nein
				1.OG	43,5	44,4	-	-	nein	41,3	42,2	-	-	2,2	2,2	nein
				2.OG	46,4	47,4	-	-	nein	43,4	44,4	-	-	3,0	3,0	nein
H	O	12+912		EG	40,3	41,3	-	-	nein	39,7	40,7	-	-	0,6	0,6	nein
				1.OG	41,9	42,9	-	-	nein	40,4	41,4	-	-	1,5	1,5	nein
				2.OG	43,4	44,4	-	-	nein	41,5	42,5	-	-	1,9	1,9	nein
Richard-Wagner-Straße 37				Anzahl: 2 WE / Gebäude			Grenzwert: 64	/ 54 dB(A)								
A	O	12+900	WR	EG	37,6	38,6	-	-	nein	36,4	37,4	-	-	1,2	1,2	nein
				1.OG	40,5	41,6	-	-	nein	39,0	40,0	-	-	1,5	1,6	nein
				2.OG	43,0	44,0	-	-	nein	40,3	41,3	-	-	2,7	2,7	nein
B				EG	37,7	38,8	-	-	nein	36,4	37,4	-	-	1,3	1,4	nein
				1.OG	42,0	43,0	-	-	nein	38,8	39,8	-	-	3,2	3,2	nein
				2.OG	44,6	45,6	-	-	nein	39,9	40,9	-	-	4,7	4,7	nein

Fassade	Richtung	Stationier. [km]	Nutzung	Geschoß	Bestand ohne Lärmschutz LrT [dB(A)]	Bestand ohne Lärmschutz LrN [dB(A)]	Überschreitung IGW Tag [dB(A)]	Überschreitung IGW Nacht [dB(A)]	Förder-berechtigung ohne LS	Bestand mit Lärmschutz LrT [dB(A)]	Bestand mit Lärmschutz LrN [dB(A)]	Überschreitung IGW Tag [dB(A)]	Überschreitung IGW Nacht [dB(A)]	Minderung zu Bestand Tag [dB(A)]	Minderung zu Bestand Nacht [dB(A)]	Förder-berechtigung i.S.d. Richtl.
C	N	12+896	WR	EG	41,3	42,3	-	-	nein	40,4	41,4	-	-	0,9	0,9	nein
				1.OG	45,6	46,6	-	-	nein	42,8	43,8	-	-	2,8	2,8	nein
				2.OG	50,1	51,1	-	-	nein	45,4	46,4	-	-	4,7	4,7	nein
D	W	12+899		EG	47,4	48,4	-	-	nein	43,7	44,7	-	-	3,7	3,7	nein
				1.OG	51,1	52,1	-	-	nein	46,7	47,7	-	-	4,4	4,4	nein
				2.OG	53,6	54,6	-	0,6	ja	49,4	50,4	-	-	4,2	4,2	nein
E	S	12+900		EG	47,4	48,4	-	-	nein	44,1	45,1	-	-	3,3	3,3	nein
				1.OG	51,1	52,1	-	-	nein	46,0	47,0	-	-	5,1	5,1	nein
				2.OG	53,1	54,1	-	0,1	ja	48,5	49,5	-	-	4,6	4,6	nein
F	W			EG	48,3	49,3	-	-	nein	42,5	43,5	-	-	5,8	5,8	nein
				1.OG	51,9	52,9	-	-	nein	45,7	46,7	-	-	6,2	6,2	nein
				2.OG	53,7	54,7	-	0,7	ja	48,8	49,8	-	-	4,9	4,9	nein
G	S			EG	43,2	44,2	-	-	nein	40,3	41,2	-	-	2,9	3,0	nein
				1.OG	45,8	46,8	-	-	nein	42,2	43,2	-	-	3,6	3,6	nein
				2.OG	50,8	51,8	-	-	nein	45,8	46,8	-	-	5,0	5,0	nein
Rinklinger Straße 5				Anzahl: 2 WE / Gebäude			Grenzwert: 72	/ 62 dB(A)								
A	W	15+016	GE	1.OG	57,8	59,1	-	-	nein	57,8	59,1	-	-	-	-	nein
				2.OG	59,5	60,8	-	-	nein	59,5	60,8	-	-	-	-	nein
B	S	15+020		EG	52,8	54,1	-	-	nein	52,8	54,1	-	-	-	-	nein
				1.OG	55,1	56,4	-	-	nein	55,1	56,4	-	-	-	-	nein
				2.OG	55,8	57,1	-	-	nein	55,8	57,1	-	-	-	-	nein
C	W	15+024		EG	50,0	51,2	-	-	nein	50,0	51,2	-	-	-	-	nein
				1.OG	51,5	52,8	-	-	nein	51,5	52,8	-	-	-	-	nein
				2.OG	52,5	53,7	-	-	nein	52,5	53,7	-	-	-	-	nein
D	S	15+025		EG	54,3	55,6	-	-	nein	54,3	55,6	-	-	-	-	nein
				1.OG	56,5	57,8	-	-	nein	56,5	57,8	-	-	-	-	nein
				2.OG	56,8	58,1	-	-	nein	56,8	58,1	-	-	-	-	nein
E	O	15+027		EG	53,4	54,7	-	-	nein	53,4	54,7	-	-	-	-	nein
				1.OG	55,7	57,0	-	-	nein	55,7	57,0	-	-	-	-	nein
				2.OG	55,6	56,9	-	-	nein	55,6	56,9	-	-	-	-	nein
F	S	15+031		EG	54,2	55,5	-	-	nein	54,2	55,5	-	-	-	-	nein
				1.OG	56,6	57,9	-	-	nein	56,6	57,9	-	-	-	-	nein
				2.OG	56,5	57,8	-	-	nein	56,5	57,8	-	-	-	-	nein
G		15+035		EG	54,4	55,7	-	-	nein	54,4	55,7	-	-	-	-	nein
				1.OG	57,0	58,3	-	-	nein	57,0	58,3	-	-	-	-	nein
				2.OG	56,6	57,9	-	-	nein	56,6	57,9	-	-	-	-	nein
H	O	15+037		EG	57,1	58,5	-	-	nein	57,1	58,5	-	-	-	-	nein
				1.OG	61,0	62,4	-	0,4	ja	61,0	62,4	-	0,4	-	-	ja
				2.OG	61,3	62,7	-	0,7	ja	61,3	62,7	-	0,7	-	-	ja
I	N	15+035		EG	55,6	56,9	-	-	nein	55,6	56,9	-	-	-	-	nein
				1.OG	61,5	62,8	-	0,8	ja	61,5	62,8	-	0,8	-	-	ja

Fassade	Richtung	Stationier. [km]	Nutzung	Geschoß	Bestand ohne Lärmschutz LrT [dB(A)]	Bestand ohne Lärmschutz LrN [dB(A)]	Überschreitung IGW Tag [dB(A)]	Überschreitung IGW Nacht [dB(A)]	Förder-berechtigung ohne LS	Bestand mit Lärmschutz LrT [dB(A)]	Bestand mit Lärmschutz LrN [dB(A)]	Überschreitung IGW Tag [dB(A)]	Überschreitung IGW Nacht [dB(A)]	Minderung zu Bestand Tag [dB(A)]	Minderung zu Bestand Nacht [dB(A)]	Förder-berechtigung i.S.d. Richtl.
I	N	15+035	GE	2.OG	62,5	63,8	-	1,8	ja	62,5	63,8	-	1,8	-	-	ja
J		15+024		EG	55,5	56,8	-	-	nein	55,5	56,8	-	-	-	-	nein
				1.OG	61,2	62,6	-	0,6	ja	61,2	62,6	-	0,6	-	-	ja
				2.OG	62,4	63,7	-	1,7	ja	62,4	63,7	-	1,7	-	-	ja
Rinklinger Straße 12				Anzahl: 2 WE / Gebäude			Grenzwert: 66	/ 56 dB(A)								
B	S	14+400	MI	EG	45,0	46,0	-	-	nein	45,0	46,0	-	-	-	-	nein
				1.OG	47,8	48,8	-	-	nein	47,8	48,8	-	-	-	-	nein
				2.OG	43,6	44,6	-	-	nein	43,6	44,6	-	-	-	-	nein
C		14+404		EG	50,3	51,3	-	-	nein	50,3	51,3	-	-	-	-	nein
				1.OG	53,0	54,0	-	-	nein	53,0	54,0	-	-	-	-	nein
				2.OG	43,2	44,2	-	-	nein	43,2	44,2	-	-	-	-	nein
D	O	14+406		EG	55,6	56,6	-	0,6	ja	55,6	56,6	-	0,6	-	-	ja
				1.OG	59,1	60,1	-	4,1	ja	59,1	60,1	-	4,1	-	-	ja
				2.OG	58,4	59,4	-	3,4	ja	58,4	59,4	-	3,4	-	-	ja
E	N	14+404		EG	56,8	57,8	-	1,8	ja	56,8	57,8	-	1,8	-	-	ja
				1.OG	60,8	61,8	-	5,8	ja	60,8	61,8	-	5,8	-	-	ja
				2.OG	61,6	62,6	-	6,6	ja	61,6	62,6	-	6,6	-	-	ja
F		14+400		EG	56,5	57,5	-	1,5	ja	56,5	57,5	-	1,5	-	-	ja
				1.OG	60,9	61,9	-	5,9	ja	60,9	61,9	-	5,9	-	-	ja
				2.OG	61,7	62,7	-	6,7	ja	61,7	62,7	-	6,7	-	-	ja
Rinklinger Straße 14				Anzahl: 2 WE / Gebäude			Grenzwert: 66	/ 56 dB(A)								
B	S	14+393	MI	EG	45,7	46,6	-	-	nein	45,7	46,6	-	-	-	-	nein
				1.OG	46,7	47,7	-	-	nein	46,7	47,7	-	-	-	-	nein
				2.OG	46,4	47,4	-	-	nein	46,4	47,4	-	-	-	-	nein
C		14+396		EG	46,2	47,2	-	-	nein	46,2	47,2	-	-	-	-	nein
				1.OG	47,5	48,5	-	-	nein	47,5	48,5	-	-	-	-	nein
				2.OG	45,3	46,3	-	-	nein	45,3	46,3	-	-	-	-	nein
E	N			EG	55,6	56,6	-	0,6	ja	55,6	56,6	-	0,6	-	-	ja
				1.OG	60,8	61,8	-	5,8	ja	60,8	61,8	-	5,8	-	-	ja
				2.OG	61,7	62,6	-	6,6	ja	61,7	62,6	-	6,6	-	-	ja
F		14+392		EG	55,5	56,5	-	0,5	ja	55,5	56,5	-	0,5	-	-	ja
				1.OG	60,7	61,7	-	5,7	ja	60,7	61,7	-	5,7	-	-	ja
				2.OG	61,5	62,5	-	6,5	ja	61,5	62,5	-	6,5	-	-	ja
Rinklinger Straße 14/1				Anzahl: 2 WE / Gebäude			Grenzwert: 66	/ 56 dB(A)								
B	N	14+389	MI	EG	54,8	55,8	-	-	nein	54,8	55,8	-	-	-	-	nein
				1.OG	60,7	61,7	-	5,7	ja	60,7	61,7	-	5,7	-	-	ja
				2.OG	61,6	62,6	-	6,6	ja	61,6	62,6	-	6,6	-	-	ja
C		14+385		EG	54,7	55,6	-	-	nein	54,7	55,6	-	-	-	-	nein
				1.OG	60,7	61,7	-	5,7	ja	60,7	61,7	-	5,7	-	-	ja

Fassade	Richtung	Stationier. [km]	Nutzung	Geschoß	Bestand ohne Lärmschutz LrT [dB(A)]	Bestand ohne Lärmschutz LrN [dB(A)]	Überschreitung IGW Tag [dB(A)]	Überschreitung IGW Nacht [dB(A)]	Förder-berechtigung ohne LS	Bestand mit Lärmschutz LrT [dB(A)]	Bestand mit Lärmschutz LrN [dB(A)]	Überschreitung IGW Tag [dB(A)]	Überschreitung IGW Nacht [dB(A)]	Minderung zu Bestand Tag [dB(A)]	Minderung zu Bestand Nacht [dB(A)]	Förder-berechtigung i.S.d. Richtl.
C	N	14+385	MI	2.OG	61,5	62,5	-	6,5	ja	61,5	62,5	-	6,5	-	-	ja
D	W	14+383		EG	51,9	52,8	-	-	nein	51,9	52,8	-	-	-	-	nein
				1.OG	57,5	58,5	-	2,5	ja	57,5	58,5	-	2,5	-	-	ja
				2.OG	58,6	59,6	-	3,6	ja	58,6	59,6	-	3,6	-	-	ja
E	S	14+385		EG	46,4	47,3	-	-	nein	46,4	47,3	-	-	-	-	nein
				1.OG	47,8	48,8	-	-	nein	47,8	48,8	-	-	-	-	nein
				2.OG	48,0	49,0	-	-	nein	48,0	49,0	-	-	-	-	nein
F		14+389		EG	46,6	47,6	-	-	nein	46,6	47,6	-	-	-	-	nein
				1.OG	48,0	49,0	-	-	nein	48,0	49,0	-	-	-	-	nein
				2.OG	47,8	48,8	-	-	nein	47,8	48,8	-	-	-	-	nein
Rinklinger Straße 16				Anzahl: 2 WE / Gebäude			Grenzwert: 66	/ 56 dB(A)								
A	N	14+410	MI	1.OG	57,3	58,3	-	2,3	ja	57,3	58,3	-	2,3	-	-	ja
B	W	14+408		EG	43,6	44,6	-	-	nein	43,6	44,6	-	-	-	-	nein
				1.OG	44,2	45,2	-	-	nein	44,2	45,2	-	-	-	-	nein
C	S	14+412		EG	47,4	48,4	-	-	nein	47,4	48,4	-	-	-	-	nein
				1.OG	49,6	50,6	-	-	nein	49,6	50,6	-	-	-	-	nein
D	O	14+416		EG	46,7	47,8	-	-	nein	46,7	47,8	-	-	-	-	nein
				1.OG	49,3	50,3	-	-	nein	49,3	50,3	-	-	-	-	nein
E	S	14+418		EG	45,4	46,4	-	-	nein	45,4	46,4	-	-	-	-	nein
				1.OG	47,1	48,1	-	-	nein	47,1	48,1	-	-	-	-	nein
F	O	14+420		EG	51,6	52,6	-	-	nein	51,6	52,6	-	-	-	-	nein
				1.OG	56,2	57,2	-	1,2	ja	56,2	57,2	-	1,2	-	-	ja
G	N	14+417		EG	51,7	52,6	-	-	nein	51,7	52,6	-	-	-	-	nein
				1.OG	58,5	59,5	-	3,5	ja	58,5	59,5	-	3,5	-	-	ja
Rinklinger Straße 18				Anzahl: 2 WE / Gebäude			Grenzwert: 66	/ 56 dB(A)								
A	S	14+419	MI	EG	43,5	44,4	-	-	nein	43,5	44,4	-	-	-	-	nein
				1.OG	42,6	43,6	-	-	nein	42,6	43,6	-	-	-	-	nein
				2.OG	41,2	42,2	-	-	nein	41,2	42,2	-	-	-	-	nein
B	O	14+423		EG	47,6	48,6	-	-	nein	47,6	48,6	-	-	-	-	nein
				1.OG	50,5	51,5	-	-	nein	50,5	51,5	-	-	-	-	nein
				2.OG	53,9	54,9	-	-	nein	53,9	54,9	-	-	-	-	nein
C		14+421		EG	48,1	49,1	-	-	nein	48,1	49,1	-	-	-	-	nein
				1.OG	52,3	53,2	-	-	nein	52,3	53,2	-	-	-	-	nein
				2.OG	55,7	56,7	-	0,7	ja	55,7	56,7	-	0,7	-	-	ja
D	N	14+417		EG	45,4	46,4	-	-	nein	45,4	46,4	-	-	-	-	nein
				1.OG	50,8	51,8	-	-	nein	50,8	51,8	-	-	-	-	nein
				2.OG	54,4	55,4	-	-	nein	54,4	55,4	-	-	-	-	nein
E	W	14+414		EG	45,5	46,5	-	-	nein	45,5	46,5	-	-	-	-	nein
				1.OG	48,2	49,1	-	-	nein	48,2	49,1	-	-	-	-	nein
				2.OG	50,0	51,0	-	-	nein	50,0	51,0	-	-	-	-	nein

Fassade	Richtung	Stationier. [km]	Nutzung	Geschoß	Bestand ohne Lärmschutz LrT [dB(A)]	Bestand ohne Lärmschutz LrN [dB(A)]	Überschreitung IGW Tag [dB(A)]	Überschreitung IGW Nacht [dB(A)]	Förder-berechtigung ohne LS	Bestand mit Lärmschutz LrT [dB(A)]	Bestand mit Lärmschutz LrN [dB(A)]	Überschreitung IGW Tag [dB(A)]	Überschreitung IGW Nacht [dB(A)]	Minderung zu Bestand Tag [dB(A)]	Minderung zu Bestand Nacht [dB(A)]	Förder-berechtigung i.S.d. Richtl.
Robert-Bosch-Straße 1				Anzahl: 2 WE / Gebäude			Grenzwert: 66	/ 56 dB(A)								
A	NO	13+382	MI	2.OG	66,8	67,9	0,8	11,9	ja	66,8	67,9	0,8	11,9	-	-	ja
B		13+378		1.OG	62,9	63,9	-	7,9	ja	62,9	63,9	-	7,9	-	-	ja
				2.OG	67,9	68,9	1,9	12,9	ja	67,9	68,9	1,9	12,9	-	-	ja
C	NW	13+376		EG	56,1	57,2	-	1,2	ja	56,1	57,2	-	1,2	-	-	ja
				1.OG	61,6	62,6	-	6,6	ja	61,6	62,6	-	6,6	-	-	ja
				2.OG	64,5	65,5	-	9,5	ja	64,5	65,5	-	9,5	-	-	ja
D	SW	13+380		EG	54,4	55,4	-	-	nein	54,4	55,4	-	-	-	-	nein
				1.OG	55,4	56,4	-	0,4	ja	55,4	56,4	-	0,4	-	-	ja
				2.OG	56,5	57,5	-	1,5	ja	56,5	57,5	-	1,5	-	-	ja
E	SO	13+384		EG	52,7	53,7	-	-	nein	52,7	53,7	-	-	-	-	nein
				1.OG	54,0	55,0	-	-	nein	54,0	55,0	-	-	-	-	nein
				2.OG	63,0	64,0	-	8,0	ja	63,0	64,0	-	8,0	-	-	ja
F				2.OG	63,4	64,4	-	8,4	ja	63,4	64,4	-	8,4	-	-	ja
Robert-Bosch-Straße 2				Anzahl: 2 WE / Gebäude			Grenzwert: 66	/ 56 dB(A)								
A	NW	13+363	MI	1.OG	59,4	60,4	-	4,4	ja	59,4	60,4	-	4,4	-	-	ja
B				EG	52,6	53,7	-	-	nein	52,6	53,7	-	-	-	-	nein
				1.OG	58,8	59,8	-	3,8	ja	58,8	59,8	-	3,8	-	-	ja
C	SW	13+368		EG	45,8	46,8	-	-	nein	45,8	46,8	-	-	-	-	nein
				1.OG	46,1	47,1	-	-	nein	46,1	47,1	-	-	-	-	nein
D	SO	13+373		EG	53,9	54,9	-	-	nein	53,9	54,9	-	-	-	-	nein
				1.OG	56,9	57,9	-	1,9	ja	56,9	57,9	-	1,9	-	-	ja
E	NO	13+367		EG	58,3	59,4	-	3,4	ja	58,3	59,4	-	3,4	-	-	ja
				1.OG	60,2	61,2	-	5,2	ja	60,2	61,2	-	5,2	-	-	ja
F	NW	13+363		EG	61,2	62,3	-	6,3	ja	61,2	62,3	-	6,3	-	-	ja
				1.OG	60,0	61,1	-	5,1	ja	60,0	61,1	-	5,1	-	-	ja
Robert-Bosch-Straße 2/1				Anzahl: 2 WE / Gebäude			Grenzwert: 66	/ 56 dB(A)								
A	NW	13+379	MI	EG	56,0	57,0	-	1,0	ja	56,0	57,0	-	1,0	-	-	ja
				1.OG	57,9	58,9	-	2,9	ja	57,9	58,9	-	2,9	-	-	ja
				2.OG	59,5	60,5	-	4,5	ja	59,5	60,5	-	4,5	-	-	ja
B	SW	13+385		EG	46,0	47,0	-	-	nein	46,0	47,0	-	-	-	-	nein
				1.OG	48,3	49,3	-	-	nein	48,3	49,3	-	-	-	-	nein
				2.OG	49,8	50,8	-	-	nein	49,8	50,8	-	-	-	-	nein
C	SO	13+390		EG	59,7	60,7	-	4,7	ja	59,7	60,7	-	4,7	-	-	ja
				1.OG	60,5	61,5	-	5,5	ja	60,5	61,5	-	5,5	-	-	ja
				2.OG	61,8	62,8	-	6,8	ja	61,8	62,8	-	6,8	-	-	ja
D	NO	13+384		EG	58,0	59,0	-	3,0	ja	58,0	59,0	-	3,0	-	-	ja
				1.OG	59,4	60,4	-	4,4	ja	59,4	60,4	-	4,4	-	-	ja
				2.OG	62,4	63,4	-	7,4	ja	62,4	63,4	-	7,4	-	-	ja

Fassade	Richtung	Stationier. [km]	Nutzung	Geschoß	Bestand ohne Lärmschutz LrT [dB(A)]	Bestand ohne Lärmschutz LrN [dB(A)]	Überschreitung IGW Tag [dB(A)]	Überschreitung IGW Nacht [dB(A)]	Förder-berechtigung ohne LS	Bestand mit Lärmschutz LrT [dB(A)]	Bestand mit Lärmschutz LrN [dB(A)]	Überschreitung IGW Tag [dB(A)]	Überschreitung IGW Nacht [dB(A)]	Minderung zu Bestand Tag [dB(A)]	Minderung zu Bestand Nacht [dB(A)]	Förder-berechtigung i.S.d. Richtl.
Robert-Bosch-Straße 4				Anzahl: 2 WE / Gebäude			Grenzwert: 66	/ 56 dB(A)								
B	NO	13+399	MI	EG	62,8	63,8	-	7,8	ja	62,8	63,8	-	7,8	-	-	ja
				1.OG	63,7	64,7	-	8,7	ja	63,7	64,7	-	8,7	-	-	ja
				2.OG	65,4	66,4	-	10,4	ja	65,4	66,4	-	10,4	-	-	ja
C	NW	13+396		EG	49,7	50,7	-	-	nein	49,7	50,7	-	-	-	-	nein
				1.OG	53,0	54,0	-	-	nein	53,0	54,0	-	-	-	-	nein
				2.OG	57,4	58,5	-	2,5	ja	57,4	58,5	-	2,5	-	-	ja
D	SW	13+399		EG	46,4	47,4	-	-	nein	46,4	47,4	-	-	-	-	nein
				1.OG	46,7	47,7	-	-	nein	46,7	47,7	-	-	-	-	nein
				2.OG	47,8	48,8	-	-	nein	47,8	48,8	-	-	-	-	nein
Robert-Bosch-Straße 4/1				Anzahl: 4 WE / Gebäude			Grenzwert: 72	/ 62 dB(A)								
A	NO	13+480	GE	EG	52,4	53,4	-	-	nein	52,4	53,4	-	-	-	-	nein
				1.OG	58,3	59,3	-	-	nein	58,3	59,3	-	-	-	-	nein
				2.OG	61,5	62,5	-	0,5	ja	61,5	62,5	-	0,5	-	-	ja
B		13+476		EG	56,1	57,1	-	-	nein	56,1	57,1	-	-	-	-	nein
				1.OG	59,2	60,3	-	-	nein	59,2	60,3	-	-	-	-	nein
				2.OG	61,3	62,3	-	0,3	ja	61,3	62,3	-	0,3	-	-	ja
C	NW	13+474		EG	59,7	60,7	-	-	nein	59,7	60,7	-	-	-	-	nein
				1.OG	60,9	61,9	-	-	nein	60,9	61,9	-	-	-	-	nein
				2.OG	60,7	61,8	-	-	nein	60,7	61,8	-	-	-	-	nein
E	SW	13+475		EG	43,7	44,7	-	-	nein	43,7	44,7	-	-	-	-	nein
				1.OG	43,8	44,8	-	-	nein	43,8	44,8	-	-	-	-	nein
				2.OG	47,0	48,0	-	-	nein	47,0	48,0	-	-	-	-	nein
F		13+480		EG	43,2	44,2	-	-	nein	43,2	44,2	-	-	-	-	nein
				1.OG	43,4	44,4	-	-	nein	43,4	44,4	-	-	-	-	nein
				2.OG	45,4	46,4	-	-	nein	45,4	46,4	-	-	-	-	nein
G	SO	13+482		EG	46,4	47,4	-	-	nein	46,4	47,4	-	-	-	-	nein
				1.OG	50,1	51,1	-	-	nein	50,1	51,1	-	-	-	-	nein
				2.OG	52,8	53,8	-	-	nein	52,8	53,8	-	-	-	-	nein
Robert-Bosch-Straße 5				Anzahl: 2 WE / Gebäude			Grenzwert: 66	/ 56 dB(A)								
B	NO	13+419	MI	1.OG	60,3	61,3	-	5,3	ja	60,3	61,3	-	5,3	-	-	ja
				2.OG	64,4	65,4	-	9,4	ja	64,4	65,4	-	9,4	-	-	ja
C		13+415		EG	62,3	63,3	-	7,3	ja	62,3	63,3	-	7,3	-	-	ja
				1.OG	63,2	64,2	-	8,2	ja	63,2	64,2	-	8,2	-	-	ja
				2.OG	66,1	67,1	0,1	11,1	ja	66,1	67,1	0,1	11,1	-	-	ja
D	NW	13+412		EG	63,9	64,9	-	8,9	ja	63,9	64,9	-	8,9	-	-	ja
				1.OG	65,0	66,0	-	10,0	ja	65,0	66,0	-	10,0	-	-	ja
				2.OG	66,4	67,4	0,4	11,4	ja	66,4	67,4	0,4	11,4	-	-	ja
E	SW	13+416		EG	49,4	50,4	-	-	nein	49,4	50,4	-	-	-	-	nein

Fassade	Richtung	Stationier. [km]	Nutzung	Geschoß	Bestand ohne Lärmschutz LrT [dB(A)]	Bestand ohne Lärmschutz LrN [dB(A)]	Überschreitung IGW Tag [dB(A)]	Überschreitung IGW Nacht [dB(A)]	Förder-berechtigung ohne LS	Bestand mit Lärmschutz LrT [dB(A)]	Bestand mit Lärmschutz LrN [dB(A)]	Überschreitung IGW Tag [dB(A)]	Überschreitung IGW Nacht [dB(A)]	Minderung zu Bestand Tag [dB(A)]	Minderung zu Bestand Nacht [dB(A)]	Förder-berechtigung i.S.d. Richtl.
E	SW	13+416	MI	1.OG	50,0	51,0	-	-	nein	50,0	51,0	-	-	-	-	nein
				2.OG	51,7	52,7	-	-	nein	51,7	52,7	-	-	-	-	nein
Robert-Bosch-Straße 7				Anzahl: 2 WE / Gebäude			Grenzwert: 66	/ 56 dB(A)								
A	NO	13+429	MI	1.OG	63,2	64,2	-	8,2	ja	63,2	64,2	-	8,2	-	-	ja
C	SW	13+430		EG	48,0	48,9	-	-	nein	48,0	48,9	-	-	-	-	nein
				1.OG	48,9	49,8	-	-	nein	48,9	49,8	-	-	-	-	nein
D	SO	13+432		EG	58,1	59,1	-	3,1	ja	58,1	59,1	-	3,1	-	-	ja
				1.OG	59,9	60,9	-	4,9	ja	59,9	60,9	-	4,9	-	-	ja
E		13+431		EG	58,5	59,5	-	3,5	ja	58,5	59,5	-	3,5	-	-	ja
				1.OG	60,4	61,4	-	5,4	ja	60,4	61,4	-	5,4	-	-	ja
Robert-Koch-Straße 1				Anzahl: 2 WE / Gebäude			Grenzwert: 64	/ 54 dB(A)								
A	SO	15+666	WA	1.OG	52,6	53,9	-	-	nein	52,6	53,9	-	-	-	-	nein
				2.OG	54,2	55,5	-	1,5	ja	54,2	55,5	-	1,5	-	-	ja
B	NO	15+665		1.OG	54,6	55,9	-	1,9	ja	54,6	55,9	-	1,9	-	-	ja
				2.OG	55,9	57,1	-	3,1	ja	55,9	57,1	-	3,1	-	-	ja
C	SO	15+663		1.OG	53,4	54,7	-	0,7	ja	53,4	54,7	-	0,7	-	-	ja
				2.OG	54,6	55,9	-	1,9	ja	54,6	55,9	-	1,9	-	-	ja
D	NO	15+658		EG	51,5	52,7	-	-	nein	51,5	52,7	-	-	-	-	nein
				1.OG	52,9	54,1	-	0,1	ja	52,9	54,1	-	0,1	-	-	ja
				2.OG	54,1	55,3	-	1,3	ja	54,1	55,3	-	1,3	-	-	ja
E	NW	15+653		EG	43,2	44,5	-	-	nein	43,2	44,5	-	-	-	-	nein
				1.OG	43,9	44,9	-	-	nein	43,9	44,9	-	-	-	-	nein
				2.OG	45,3	45,9	-	-	nein	45,3	45,9	-	-	-	-	nein
F				EG	43,1	44,5	-	-	nein	43,1	44,5	-	-	-	-	nein
				1.OG	44,1	45,2	-	-	nein	44,1	45,2	-	-	-	-	nein
				2.OG	45,9	46,8	-	-	nein	45,9	46,8	-	-	-	-	nein
G		15+656		EG	43,0	44,4	-	-	nein	43,0	44,4	-	-	-	-	nein
				1.OG	43,8	45,0	-	-	nein	43,8	45,0	-	-	-	-	nein
				2.OG	44,7	45,6	-	-	nein	44,7	45,6	-	-	-	-	nein
H	SW	15+661		EG	44,1	45,5	-	-	nein	44,1	45,5	-	-	-	-	nein
				1.OG	45,0	46,3	-	-	nein	45,0	46,3	-	-	-	-	nein
				2.OG	46,1	47,4	-	-	nein	46,1	47,4	-	-	-	-	nein
I	SO	15+665		EG	46,4	47,7	-	-	nein	46,4	47,7	-	-	-	-	nein
				1.OG	51,0	52,3	-	-	nein	51,0	52,3	-	-	-	-	nein
				2.OG	52,6	54,0	-	-	nein	52,6	54,0	-	-	-	-	nein
J	SW	15+666		EG	43,9	45,3	-	-	nein	43,9	45,3	-	-	-	-	nein
				1.OG	45,9	47,3	-	-	nein	45,9	47,3	-	-	-	-	nein
				2.OG	47,9	49,3	-	-	nein	47,9	49,3	-	-	-	-	nein

Fassade	Richtung	Stationier. [km]	Nutzung	Geschoß	Bestand ohne Lärmschutz LrT [dB(A)]	Bestand ohne Lärmschutz LrN [dB(A)]	Überschreitung IGW Tag [dB(A)]	Überschreitung IGW Nacht [dB(A)]	Förder-berechtigung ohne LS	Bestand mit Lärmschutz LrT [dB(A)]	Bestand mit Lärmschutz LrN [dB(A)]	Überschreitung IGW Tag [dB(A)]	Überschreitung IGW Nacht [dB(A)]	Minderung zu Bestand Tag [dB(A)]	Minderung zu Bestand Nacht [dB(A)]	Förder-berechtigung i.S.d. Richtl.
Robert-Koch-Straße 2				Anzahl: 2 WE / Gebäude			Grenzwert: 64	/ 54 dB(A)								
A	W	15+553	WA	EG	45,3	46,6	-	-	nein	45,3	46,6	-	-	-	-	nein
				1.OG	46,0	47,1	-	-	nein	46,0	47,1	-	-	-	-	nein
B	SW	15+564		EG	46,4	47,8	-	-	nein	46,4	47,8	-	-	-	-	nein
				1.OG	46,7	48,0	-	-	nein	46,7	48,0	-	-	-	-	nein
C	SO	15+571		EG	49,2	49,8	-	-	nein	49,2	49,8	-	-	-	-	nein
				1.OG	54,5	55,6	-	1,6	ja	54,5	55,6	-	1,6	-	-	ja
D	NO	15+569		EG	55,5	56,4	-	2,4	ja	55,5	56,4	-	2,4	-	-	ja
				1.OG	61,3	62,6	-	8,6	ja	61,3	62,6	-	8,6	-	-	ja
E	O	15+559		EG	57,9	59,0	-	5,0	ja	57,9	59,0	-	5,0	-	-	ja
				1.OG	62,7	64,0	-	10,0	ja	62,7	64,0	-	10,0	-	-	ja
F	N	15+549		EG	54,8	55,6	-	1,6	ja	54,8	55,6	-	1,6	-	-	ja
				1.OG	61,5	62,8	-	8,8	ja	61,5	62,8	-	8,8	-	-	ja
G	W	15+548		EG	45,5	46,7	-	-	nein	45,5	46,7	-	-	-	-	nein
				1.OG	47,6	48,7	-	-	nein	47,6	48,7	-	-	-	-	nein
Robert-Koch-Straße 2/1				Anzahl: 2 WE / Gebäude			Grenzwert: 64	/ 54 dB(A)								
A	SW	15+583	WA	EG	44,5	45,9	-	-	nein	44,5	45,9	-	-	-	-	nein
				1.OG	44,7	46,0	-	-	nein	44,7	46,0	-	-	-	-	nein
				2.OG	45,3	46,5	-	-	nein	45,3	46,5	-	-	-	-	nein
B	NW	15+586		EG	45,4	46,6	-	-	nein	45,4	46,6	-	-	-	-	nein
				1.OG	47,4	48,3	-	-	nein	47,4	48,3	-	-	-	-	nein
				2.OG	51,8	53,0	-	-	nein	51,8	53,0	-	-	-	-	nein
C	SW	15+589		EG	44,5	45,8	-	-	nein	44,5	45,8	-	-	-	-	nein
				1.OG	44,7	46,0	-	-	nein	44,7	46,0	-	-	-	-	nein
				2.OG	45,2	46,5	-	-	nein	45,2	46,5	-	-	-	-	nein
D		15+592		EG	44,3	45,7	-	-	nein	44,3	45,7	-	-	-	-	nein
				1.OG	44,6	45,9	-	-	nein	44,6	45,9	-	-	-	-	nein
				2.OG	44,9	46,2	-	-	nein	44,9	46,2	-	-	-	-	nein
E		15+598		EG	47,0	48,4	-	-	nein	47,0	48,4	-	-	-	-	nein
				1.OG	47,4	48,8	-	-	nein	47,4	48,8	-	-	-	-	nein
				2.OG	48,0	49,3	-	-	nein	48,0	49,3	-	-	-	-	nein
F	SO	15+602		EG	52,2	53,5	-	-	nein	52,2	53,5	-	-	-	-	nein
				1.OG	54,3	55,6	-	1,6	ja	54,3	55,6	-	1,6	-	-	ja
				2.OG	56,2	57,6	-	3,6	ja	56,2	57,6	-	3,6	-	-	ja
G	SW			EG	49,1	50,5	-	-	nein	49,1	50,5	-	-	-	-	nein
				1.OG	49,4	50,8	-	-	nein	49,4	50,8	-	-	-	-	nein
				2.OG	50,2	51,6	-	-	nein	50,2	51,6	-	-	-	-	nein
H	SO	15+603		EG	55,3	56,5	-	2,5	ja	55,3	56,5	-	2,5	-	-	ja
				1.OG	58,2	59,5	-	5,5	ja	58,2	59,5	-	5,5	-	-	ja
				2.OG	60,7	62,1	-	8,1	ja	60,7	62,1	-	8,1	-	-	ja

Fassade	Richtung	Stationier. [km]	Nutzung	Geschoß	Bestand ohne Lärmschutz LrT [dB(A)]	Bestand ohne Lärmschutz LrN [dB(A)]	Überschreitung IGW Tag [dB(A)]	Überschreitung IGW Nacht [dB(A)]	Förder-berechtigung ohne LS	Bestand mit Lärmschutz LrT [dB(A)]	Bestand mit Lärmschutz LrN [dB(A)]	Überschreitung IGW Tag [dB(A)]	Überschreitung IGW Nacht [dB(A)]	Minderung zu Bestand Tag [dB(A)]	Minderung zu Bestand Nacht [dB(A)]	Förder-berechtigung i.S.d. Richtl.
I	NO	15+590	WA	EG	57,0	58,0	-	4,0	ja	57,0	58,0	-	4,0	-	-	ja
				1.OG	61,3	62,6	-	8,6	ja	61,3	62,6	-	8,6	-	-	ja
				2.OG	64,0	65,3	-	11,3	ja	64,0	65,3	-	11,3	-	-	ja
J	NW	15+581		EG	50,8	51,2	-	-	nein	50,8	51,2	-	-	-	-	nein
				1.OG	56,7	57,7	-	3,7	ja	56,7	57,7	-	3,7	-	-	ja
				2.OG	60,5	61,8	-	7,8	ja	60,5	61,8	-	7,8	-	-	ja
Robert-Koch-Straße 2/2				Anzahl: 2 WE / Gebäude			Grenzwert: 64	/ 54 dB(A)								
A	SW	15+528	WA	EG	45,3	46,7	-	-	nein	45,3	46,7	-	-	-	-	nein
				1.OG	46,3	47,6	-	-	nein	46,3	47,6	-	-	-	-	nein
				2.OG	47,0	48,3	-	-	nein	47,0	48,3	-	-	-	-	nein
B	SO	15+529		EG	54,2	55,0	-	1,0	ja	54,2	55,0	-	1,0	-	-	ja
				1.OG	60,8	62,1	-	8,1	ja	60,8	62,1	-	8,1	-	-	ja
				2.OG	62,9	64,2	-	10,2	ja	62,9	64,2	-	10,2	-	-	ja
C		15+527		EG	64,2	65,5	0,2	11,5	ja	64,2	65,5	0,2	11,5	-	-	ja
				1.OG	65,0	66,3	1,0	12,3	ja	65,0	66,3	1,0	12,3	-	-	ja
				2.OG	65,6	66,9	1,6	12,9	ja	65,6	66,9	1,6	12,9	-	-	ja
D	NO	15+523		EG	67,3	68,6	3,3	14,6	ja	67,3	68,6	3,3	14,6	-	-	ja
				1.OG	67,9	69,2	3,9	15,2	ja	67,9	69,2	3,9	15,2	-	-	ja
				2.OG	68,0	69,4	4,0	15,4	ja	68,0	69,4	4,0	15,4	-	-	ja
E	NW	15+519		EG	63,0	64,4	-	10,4	ja	63,0	64,4	-	10,4	-	-	ja
				1.OG	63,7	65,1	-	11,1	ja	63,7	65,1	-	11,1	-	-	ja
				2.OG	64,3	65,6	0,3	11,6	ja	64,3	65,6	0,3	11,6	-	-	ja
F				EG	62,2	63,5	-	9,5	ja	62,2	63,5	-	9,5	-	-	ja
				1.OG	63,0	64,3	-	10,3	ja	63,0	64,3	-	10,3	-	-	ja
				2.OG	63,7	65,0	-	11,0	ja	63,7	65,0	-	11,0	-	-	ja
G				EG	60,5	61,7	-	7,7	ja	60,5	61,7	-	7,7	-	-	ja
				1.OG	62,6	64,0	-	10,0	ja	62,6	64,0	-	10,0	-	-	ja
				2.OG	63,0	64,4	-	10,4	ja	63,0	64,4	-	10,4	-	-	ja
H		15+520		EG	55,2	56,3	-	2,3	ja	55,2	56,3	-	2,3	-	-	ja
				1.OG	59,5	60,8	-	6,8	ja	59,5	60,8	-	6,8	-	-	ja
				2.OG	60,7	62,1	-	8,1	ja	60,7	62,1	-	8,1	-	-	ja
I	SW	15+524		EG	45,9	47,2	-	-	nein	45,9	47,2	-	-	-	-	nein
				1.OG	47,6	48,9	-	-	nein	47,6	48,9	-	-	-	-	nein
				2.OG	48,2	49,6	-	-	nein	48,2	49,6	-	-	-	-	nein
Robert-Koch-Straße 3				Anzahl: 2 WE / Gebäude			Grenzwert: 64	/ 54 dB(A)								
A	NW	15+608	WA	EG	43,7	44,9	-	-	nein	43,7	44,9	-	-	-	-	nein
				1.OG	44,8	45,9	-	-	nein	44,8	45,9	-	-	-	-	nein
				2.OG	46,4	47,3	-	-	nein	46,4	47,3	-	-	-	-	nein
B	SW	15+614		EG	42,6	44,0	-	-	nein	42,6	44,0	-	-	-	-	nein
				1.OG	42,7	44,1	-	-	nein	42,7	44,1	-	-	-	-	nein

Fassade	Richtung	Stationier. [km]	Nutzung	Geschoß	Bestand ohne Lärmschutz LrT [dB(A)]	Bestand ohne Lärmschutz LrN [dB(A)]	Überschreitung IGW Tag [dB(A)]	Überschreitung IGW Nacht [dB(A)]	Förder-berechtigung ohne LS	Bestand mit Lärmschutz LrT [dB(A)]	Bestand mit Lärmschutz LrN [dB(A)]	Überschreitung IGW Tag [dB(A)]	Überschreitung IGW Nacht [dB(A)]	Minderung zu Bestand Tag [dB(A)]	Minderung zu Bestand Nacht [dB(A)]	Förder-berechtigung i.S.d. Richtl.
B	SW	15+614	WA	2.OG	43,0	44,4	-	-	nein	43,0	44,4	-	-	-	-	nein
C		15+620		EG	42,5	43,9	-	-	nein	42,5	43,9	-	-	-	-	nein
				1.OG	42,7	44,1	-	-	nein	42,7	44,1	-	-	-	-	nein
				2.OG	43,5	44,9	-	-	nein	43,5	44,9	-	-	-	-	nein
D		15+624		EG	43,7	45,1	-	-	nein	43,7	45,1	-	-	-	-	nein
				1.OG	44,4	45,9	-	-	nein	44,4	45,9	-	-	-	-	nein
				2.OG	46,5	47,9	-	-	nein	46,5	47,9	-	-	-	-	nein
E		15+632		EG	43,4	44,7	-	-	nein	43,4	44,7	-	-	-	-	nein
				1.OG	45,0	46,4	-	-	nein	45,0	46,4	-	-	-	-	nein
				2.OG	48,1	49,5	-	-	nein	48,1	49,5	-	-	-	-	nein
F	SO	15+634		EG	43,6	45,0	-	-	nein	43,6	45,0	-	-	-	-	nein
				1.OG	46,3	47,7	-	-	nein	46,3	47,7	-	-	-	-	nein
				2.OG	50,8	52,2	-	-	nein	50,8	52,2	-	-	-	-	nein
G	SW	15+636		EG	43,7	45,1	-	-	nein	43,7	45,1	-	-	-	-	nein
				1.OG	45,7	47,1	-	-	nein	45,7	47,1	-	-	-	-	nein
				2.OG	48,6	50,0	-	-	nein	48,6	50,0	-	-	-	-	nein
H	SO	15+637		EG	47,6	48,7	-	-	nein	47,6	48,7	-	-	-	-	nein
				1.OG	49,5	50,7	-	-	nein	49,5	50,7	-	-	-	-	nein
				2.OG	53,2	54,5	-	0,5	ja	53,2	54,5	-	0,5	-	-	ja
I	NO	15+635		EG	51,1	52,2	-	-	nein	51,1	52,2	-	-	-	-	nein
				1.OG	52,7	53,8	-	-	nein	52,7	53,8	-	-	-	-	nein
				2.OG	55,0	56,2	-	2,2	ja	55,0	56,2	-	2,2	-	-	ja
J	SO	15+633		EG	50,8	52,1	-	-	nein	50,8	52,1	-	-	-	-	nein
				1.OG	52,1	53,4	-	-	nein	52,1	53,4	-	-	-	-	nein
				2.OG	53,9	55,2	-	1,2	ja	53,9	55,2	-	1,2	-	-	ja
K	NO	15+631		EG	50,6	51,7	-	-	nein	50,6	51,7	-	-	-	-	nein
				1.OG	51,8	52,8	-	-	nein	51,8	52,8	-	-	-	-	nein
				2.OG	53,4	54,5	-	0,5	ja	53,4	54,5	-	0,5	-	-	ja
L		15+623		EG	50,3	51,4	-	-	nein	50,3	51,4	-	-	-	-	nein
				1.OG	51,7	52,8	-	-	nein	51,7	52,8	-	-	-	-	nein
				2.OG	53,2	54,3	-	0,3	ja	53,2	54,3	-	0,3	-	-	ja
M		15+619		EG	49,9	50,9	-	-	nein	49,9	50,9	-	-	-	-	nein
				1.OG	51,3	52,3	-	-	nein	51,3	52,3	-	-	-	-	nein
				2.OG	52,6	53,7	-	-	nein	52,6	53,7	-	-	-	-	nein
N		15+614		EG	48,0	49,0	-	-	nein	48,0	49,0	-	-	-	-	nein
				1.OG	49,2	50,1	-	-	nein	49,2	50,1	-	-	-	-	nein
				2.OG	50,9	51,9	-	-	nein	50,9	51,9	-	-	-	-	nein
Robert-Koch-Straße 4				Anzahl: 2 WE / Gebäude			Grenzwert: 64	/ 54 dB(A)								
A	NW	15+498	WA	EG	50,0	50,8	-	-	nein	50,0	50,8	-	-	-	-	nein
				1.OG	52,8	53,9	-	-	nein	52,8	53,9	-	-	-	-	nein
B	NO	15+502		1.UG	51,7	52,6	-	-	nein	51,7	52,6	-	-	-	-	nein

Fassade	Richtung	Stationier. [km]	Nutzung	Geschoß	Bestand ohne Lärmschutz LrT [dB(A)]	Bestand ohne Lärmschutz LrN [dB(A)]	Überschreitung IGW Tag [dB(A)]	Überschreitung IGW Nacht [dB(A)]	Förder-berechtigung ohne LS	Bestand mit Lärmschutz LrT [dB(A)]	Bestand mit Lärmschutz LrN [dB(A)]	Überschreitung IGW Tag [dB(A)]	Überschreitung IGW Nacht [dB(A)]	Minderung zu Bestand Tag [dB(A)]	Minderung zu Bestand Nacht [dB(A)]	Förder-berechtigung i.S.d. Richtl.
B	NO	15+502	WA	EG	55,5	56,6	-	2,6	ja	55,5	56,6	-	2,6	-	-	ja
				1.OG	58,1	59,4	-	5,4	ja	58,1	59,4	-	5,4	-	-	ja
C	SO	15+509		EG	51,5	52,5	-	-	nein	51,5	52,5	-	-	-	-	nein
				1.OG	56,0	57,3	-	3,3	ja	56,0	57,3	-	3,3	-	-	ja
D	SW	15+505		EG	46,5	47,9	-	-	nein	46,5	47,9	-	-	-	-	nein
				1.OG	47,7	49,1	-	-	nein	47,7	49,1	-	-	-	-	nein
Robert-Koch-Straße 4/1				Anzahl: 2 WE / Gebäude			Grenzwert: 64	/ 54 dB(A)								
A	NO	15+501	WA	EG	66,2	67,5	2,2	13,5	ja	66,2	67,5	2,2	13,5	-	-	ja
				1.OG	66,8	68,2	2,8	14,2	ja	66,8	68,2	2,8	14,2	-	-	ja
				2.OG	67,0	68,3	3,0	14,3	ja	67,0	68,3	3,0	14,3	-	-	ja
B	NW	15+496		EG	58,6	59,8	-	5,8	ja	58,6	59,8	-	5,8	-	-	ja
				1.OG	59,8	61,0	-	7,0	ja	59,8	61,0	-	7,0	-	-	ja
				2.OG	60,9	62,1	-	8,1	ja	60,9	62,1	-	8,1	-	-	ja
C	SW	15+502		EG	45,9	47,2	-	-	nein	45,9	47,2	-	-	-	-	nein
				1.OG	50,7	51,9	-	-	nein	50,7	51,9	-	-	-	-	nein
				2.OG	52,7	53,9	-	-	nein	52,7	53,9	-	-	-	-	nein
D	SO	15+506		EG	63,5	64,8	-	10,8	ja	63,5	64,8	-	10,8	-	-	ja
				1.OG	64,6	66,0	0,6	12,0	ja	64,6	66,0	0,6	12,0	-	-	ja
				2.OG	65,2	66,6	1,2	12,6	ja	65,2	66,6	1,2	12,6	-	-	ja
Robert-Koch-Straße 6				Anzahl: 2 WE / Gebäude			Grenzwert: 64	/ 54 dB(A)								
A	NW	15+479	WA	EG	53,1	54,1	-	0,1	ja	53,1	54,1	-	0,1	-	-	ja
	SO	15+647		1.OG	58,9	60,2	-	6,2	ja	58,9	60,2	-	6,2	-	-	ja
	NW	15+479		1.OG	55,8	56,9	-	2,9	ja	55,8	56,9	-	2,9	-	-	ja
	SO	15+647		2.OG	61,4	62,8	-	8,8	ja	61,4	62,8	-	8,8	-	-	ja
B	NO	15+484		1.UG	56,0	57,0	-	3,0	ja	56,0	57,0	-	3,0	-	-	ja
	SO	15+646		EG	58,5	59,8	-	5,8	ja	58,5	59,8	-	5,8	-	-	ja
	NO	15+484		EG	59,9	61,1	-	7,1	ja	59,9	61,1	-	7,1	-	-	ja
	SO	15+646		1.OG	60,9	62,2	-	8,2	ja	60,9	62,2	-	8,2	-	-	ja
	NO	15+484		1.OG	61,4	62,6	-	8,6	ja	61,4	62,6	-	8,6	-	-	ja
	SO	15+646		2.OG	63,0	64,4	-	10,4	ja	63,0	64,4	-	10,4	-	-	ja
C	NO	15+636		EG	58,8	60,0	-	6,0	ja	58,8	60,0	-	6,0	-	-	ja
	SO	15+490		EG	52,3	53,4	-	-	nein	52,3	53,4	-	-	-	-	nein
	NO	15+636		1.OG	62,8	64,1	-	10,1	ja	62,8	64,1	-	10,1	-	-	ja
	SO	15+490		1.OG	55,7	57,0	-	3,0	ja	55,7	57,0	-	3,0	-	-	ja
	NO	15+636		2.OG	65,4	66,8	1,4	12,8	ja	65,4	66,8	1,4	12,8	-	-	ja
D	SW	15+485		EG	46,7	48,0	-	-	nein	46,7	48,0	-	-	-	-	nein
	NW	15+629		EG	51,9	52,5	-	-	nein	51,9	52,5	-	-	-	-	nein
				1.OG	55,7	56,7	-	2,7	ja	55,7	56,7	-	2,7	-	-	ja
	SW	15+485		1.OG	47,7	49,1	-	-	nein	47,7	49,1	-	-	-	-	nein
	NW	15+629		2.OG	60,0	61,3	-	7,3	ja	60,0	61,3	-	7,3	-	-	ja

Fassade	Richtung	Stationier. [km]	Nutzung	Geschoß	Bestand ohne Lärmschutz LrT [dB(A)]	Bestand ohne Lärmschutz LrN [dB(A)]	Überschreitung IGW Tag [dB(A)]	Überschreitung IGW Nacht [dB(A)]	Förder-berechtigung ohne LS	Bestand mit Lärmschutz LrT [dB(A)]	Bestand mit Lärmschutz LrN [dB(A)]	Überschreitung IGW Tag [dB(A)]	Überschreitung IGW Nacht [dB(A)]	Minderung zu Bestand Tag [dB(A)]	Minderung zu Bestand Nacht [dB(A)]	Förder-berechtigung i.S.d. Richtl.
E	SW	15+632	WA	EG	44,8	46,2	-	-	nein	44,8	46,2	-	-	-	-	nein
				1.OG	45,2	46,5	-	-	nein	45,2	46,5	-	-	-	-	nein
				2.OG	45,7	46,9	-	-	nein	45,7	46,9	-	-	-	-	nein
F	NW	15+636		EG	44,8	46,1	-	-	nein	44,8	46,1	-	-	-	-	nein
				1.OG	46,8	48,0	-	-	nein	46,8	48,0	-	-	-	-	nein
				2.OG	48,5	49,6	-	-	nein	48,5	49,6	-	-	-	-	nein
G	SW	15+641		EG	47,1	48,4	-	-	nein	47,1	48,4	-	-	-	-	nein
				1.OG	49,2	50,6	-	-	nein	49,2	50,6	-	-	-	-	nein
				2.OG	50,0	51,4	-	-	nein	50,0	51,4	-	-	-	-	nein
H	SO	15+648		EG	52,1	53,4	-	-	nein	52,1	53,4	-	-	-	-	nein
				1.OG	57,1	58,5	-	4,5	ja	57,1	58,5	-	4,5	-	-	ja
				2.OG	59,4	60,7	-	6,7	ja	59,4	60,7	-	6,7	-	-	ja
Robert-Koch-Straße 8				Anzahl: 2 WE / Gebäude			Grenzwert: 64	/ 54 dB(A)								
A	NW	15+455	WA	EG	52,7	53,7	-	-	nein	52,7	53,7	-	-	-	-	nein
				1.OG	54,9	55,9	-	1,9	ja	54,9	55,9	-	1,9	-	-	ja
B	NO	15+456		1.UG	56,8	57,8	-	3,8	ja	56,8	57,8	-	3,8	-	-	ja
				EG	60,4	61,6	-	7,6	ja	60,4	61,6	-	7,6	-	-	ja
				1.OG	61,8	63,0	-	9,0	ja	61,8	63,0	-	9,0	-	-	ja
C	SO	15+459		1.UG	53,0	53,6	-	-	nein	53,0	53,6	-	-	-	-	nein
				EG	59,5	60,6	-	6,6	ja	59,5	60,6	-	6,6	-	-	ja
				1.OG	61,3	62,6	-	8,6	ja	61,3	62,6	-	8,6	-	-	ja
D	NO	15+462		1.UG	53,6	54,2	-	0,2	ja	53,6	54,2	-	0,2	-	-	ja
				EG	59,5	60,6	-	6,6	ja	59,5	60,6	-	6,6	-	-	ja
				1.OG	61,5	62,7	-	8,7	ja	61,5	62,7	-	8,7	-	-	ja
E	SO	15+469		EG	55,0	56,0	-	2,0	ja	55,0	56,0	-	2,0	-	-	ja
				1.OG	58,2	59,4	-	5,4	ja	58,2	59,4	-	5,4	-	-	ja
F	SW	15+464		EG	45,0	46,4	-	-	nein	45,0	46,4	-	-	-	-	nein
				1.OG	45,7	47,0	-	-	nein	45,7	47,0	-	-	-	-	nein
G	SO	15+462		EG	45,0	46,3	-	-	nein	45,0	46,3	-	-	-	-	nein
				1.OG	45,6	46,9	-	-	nein	45,6	46,9	-	-	-	-	nein
H	SW	15+460		EG	45,4	46,7	-	-	nein	45,4	46,7	-	-	-	-	nein
				1.OG	46,9	48,2	-	-	nein	46,9	48,2	-	-	-	-	nein
Robert-Koch-Straße 10				Anzahl: 2 WE / Gebäude			Grenzwert: 64	/ 54 dB(A)								
A	NW	15+436	WA	EG	48,6	49,9	-	-	nein	48,6	49,9	-	-	-	-	nein
				1.OG	56,5	57,8	-	3,8	ja	56,5	57,8	-	3,8	-	-	ja
B	SW	15+439		EG	45,7	47,0	-	-	nein	45,7	47,0	-	-	-	-	nein
				1.OG	48,3	49,7	-	-	nein	48,3	49,7	-	-	-	-	nein
C	SO	15+441		EG	45,9	47,2	-	-	nein	45,9	47,2	-	-	-	-	nein
				1.OG	46,8	48,2	-	-	nein	46,8	48,2	-	-	-	-	nein
D	SW	15+442		EG	44,9	46,3	-	-	nein	44,9	46,3	-	-	-	-	nein

Fassade	Richtung	Stationier. [km]	Nutzung	Geschoß	Bestand ohne Lärmschutz LrT [dB(A)]	Bestand ohne Lärmschutz LrN [dB(A)]	Überschreitung IGW Tag [dB(A)]	Überschreitung IGW Nacht [dB(A)]	Förder-berechtigung ohne LS	Bestand mit Lärmschutz LrT [dB(A)]	Bestand mit Lärmschutz LrN [dB(A)]	Überschreitung IGW Tag [dB(A)]	Überschreitung IGW Nacht [dB(A)]	Minderung zu Bestand Tag [dB(A)]	Minderung zu Bestand Nacht [dB(A)]	Förder-berechtigung i.S.d. Richtl.
D	SW	15+442	WA	1.OG	47,0	48,1	-	-	nein	47,0	48,1	-	-	-	-	nein
E	SO	15+443		1.UG	49,7	50,0	-	-	nein	49,7	50,0	-	-	-	-	nein
				EG	55,0	55,8	-	1,8	ja	55,0	55,8	-	1,8	-	-	ja
				1.OG	57,4	58,4	-	4,4	ja	57,4	58,4	-	4,4	-	-	ja
F	NO	15+439		1.UG	56,7	57,6	-	3,6	ja	56,7	57,6	-	3,6	-	-	ja
				EG	59,7	60,8	-	6,8	ja	59,7	60,8	-	6,8	-	-	ja
				1.OG	61,1	62,3	-	8,3	ja	61,1	62,3	-	8,3	-	-	ja
G	SO	15+437		1.UG	55,5	56,3	-	2,3	ja	55,5	56,3	-	2,3	-	-	ja
				EG	58,1	59,0	-	5,0	ja	58,1	59,0	-	5,0	-	-	ja
				1.OG	59,6	60,6	-	6,6	ja	59,6	60,6	-	6,6	-	-	ja
H	NO	15+431		1.UG	59,4	60,6	-	6,6	ja	59,4	60,6	-	6,6	-	-	ja
				EG	61,2	62,3	-	8,3	ja	61,2	62,3	-	8,3	-	-	ja
				1.OG	62,2	63,4	-	9,4	ja	62,2	63,4	-	9,4	-	-	ja
I	NW	15+430		EG	58,2	59,5	-	5,5	ja	58,2	59,5	-	5,5	-	-	ja
				1.OG	59,5	60,8	-	6,8	ja	59,5	60,8	-	6,8	-	-	ja
Robert-Koch-Straße 11				Anzahl: 2 WE / Gebäude			Grenzwert: 64	/ 54 dB(A)								
A	NW	15+458	WA	1.OG	47,6	48,7	-	-	nein	47,6	48,7	-	-	-	-	nein
				2.OG	50,6	51,8	-	-	nein	50,6	51,8	-	-	-	-	nein
B	SW	15+464		EG	44,6	45,9	-	-	nein	44,6	45,9	-	-	-	-	nein
				1.OG	45,9	47,3	-	-	nein	45,9	47,3	-	-	-	-	nein
				2.OG	46,8	48,2	-	-	nein	46,8	48,2	-	-	-	-	nein
C	SO	15+474		1.OG	47,3	48,6	-	-	nein	47,3	48,6	-	-	-	-	nein
				2.OG	48,4	49,7	-	-	nein	48,4	49,7	-	-	-	-	nein
D		15+473		EG	44,9	45,6	-	-	nein	44,9	45,6	-	-	-	-	nein
				1.OG	47,0	47,8	-	-	nein	47,0	47,8	-	-	-	-	nein
				2.OG	48,3	49,2	-	-	nein	48,3	49,2	-	-	-	-	nein
E	NO	15+462		EG	48,2	49,0	-	-	nein	48,2	49,0	-	-	-	-	nein
				1.OG	51,4	52,5	-	-	nein	51,4	52,5	-	-	-	-	nein
				2.OG	54,2	55,3	-	1,3	ja	54,2	55,3	-	1,3	-	-	ja
F	NW	15+457		EG	45,5	46,7	-	-	nein	45,5	46,7	-	-	-	-	nein
				1.OG	49,6	50,8	-	-	nein	49,6	50,8	-	-	-	-	nein
				2.OG	52,2	53,5	-	-	nein	52,2	53,5	-	-	-	-	nein
Robert-Koch-Straße 12				Anzahl: 2 WE / Gebäude			Grenzwert: 64	/ 54 dB(A)								
C	SW	15+425	WA	EG	44,9	46,2	-	-	nein	44,9	46,2	-	-	-	-	nein
D	SO			EG	55,3	56,6	-	2,6	ja	55,3	56,6	-	2,6	-	-	ja
E	NO	15+416		EG	61,2	62,5	-	8,5	ja	61,2	62,5	-	8,5	-	-	ja
F	NW	15+413		EG	60,1	61,5	-	7,5	ja	60,1	61,5	-	7,5	-	-	ja
Robert-Koch-Straße 14				Anzahl: 2 WE / Gebäude			Grenzwert: 64	/ 54 dB(A)								
A	O	15+407	WA	1.OG	58,1	59,4	-	5,4	ja	58,1	59,4	-	5,4	-	-	ja

Fassade	Richtung	Stationier. [km]	Nutzung	Geschoß	Bestand ohne Lärmschutz LrT [dB(A)]	Bestand ohne Lärmschutz LrN [dB(A)]	Überschreitung IGW Tag [dB(A)]	Überschreitung IGW Nacht [dB(A)]	Förder-berechtigung ohne LS	Bestand mit Lärmschutz LrT [dB(A)]	Bestand mit Lärmschutz LrN [dB(A)]	Überschreitung IGW Tag [dB(A)]	Überschreitung IGW Nacht [dB(A)]	Minderung zu Bestand Tag [dB(A)]	Minderung zu Bestand Nacht [dB(A)]	Förder-berechtigung i.S.d. Richtl.
B	N	15+397	WA	EG	60,5	61,8	-	7,8	ja	60,5	61,8	-	7,8	-	-	ja
				1.OG	61,2	62,5	-	8,5	ja	61,2	62,5	-	8,5	-	-	ja
C	W	15+393		EG	55,1	56,4	-	2,4	ja	55,1	56,4	-	2,4	-	-	ja
				1.OG	57,8	59,1	-	5,1	ja	57,8	59,1	-	5,1	-	-	ja
D	S	15+404		EG	45,0	46,3	-	-	nein	45,0	46,3	-	-	-	-	nein
				1.OG	46,3	47,5	-	-	nein	46,3	47,5	-	-	-	-	nein
E	O	15+409		EG	50,1	51,4	-	-	nein	50,1	51,4	-	-	-	-	nein
				1.OG	57,3	58,7	-	4,7	ja	57,3	58,7	-	4,7	-	-	ja
Robert-Koch-Straße 15				Anzahl: 2 WE / Gebäude			Grenzwert: 64	/ 54 dB(A)								
A	W	15+386	WA	EG	48,0	49,3	-	-	nein	48,0	49,3	-	-	-	-	nein
				1.OG	50,6	52,0	-	-	nein	50,6	52,0	-	-	-	-	nein
				2.OG	52,8	54,2	-	0,2	ja	52,8	54,2	-	0,2	-	-	ja
				3.OG	54,4	55,7	-	1,7	ja	54,4	55,7	-	1,7	-	-	ja
B		15+388		EG	44,1	45,4	-	-	nein	44,1	45,4	-	-	-	-	nein
				1.OG	48,7	50,1	-	-	nein	48,7	50,1	-	-	-	-	nein
				2.OG	50,7	52,0	-	-	nein	50,7	52,0	-	-	-	-	nein
				3.OG	53,9	55,2	-	1,2	ja	53,9	55,2	-	1,2	-	-	ja
C		15+389		EG	43,5	44,8	-	-	nein	43,5	44,8	-	-	-	-	nein
				1.OG	47,9	49,2	-	-	nein	47,9	49,2	-	-	-	-	nein
				2.OG	49,9	51,2	-	-	nein	49,9	51,2	-	-	-	-	nein
				3.OG	53,3	54,6	-	0,6	ja	53,3	54,6	-	0,6	-	-	ja
D	S	15+395		EG	42,7	44,1	-	-	nein	42,7	44,1	-	-	-	-	nein
				1.OG	43,7	45,1	-	-	nein	43,7	45,1	-	-	-	-	nein
				2.OG	44,6	46,0	-	-	nein	44,6	46,0	-	-	-	-	nein
				3.OG	46,8	48,0	-	-	nein	46,8	48,0	-	-	-	-	nein
E		15+410		EG	42,7	44,1	-	-	nein	42,7	44,1	-	-	-	-	nein
				1.OG	43,7	45,1	-	-	nein	43,7	45,1	-	-	-	-	nein
				2.OG	44,8	46,1	-	-	nein	44,8	46,1	-	-	-	-	nein
				3.OG	46,7	48,0	-	-	nein	46,7	48,0	-	-	-	-	nein
F		15+419		EG	42,7	44,1	-	-	nein	42,7	44,1	-	-	-	-	nein
				1.OG	43,7	45,1	-	-	nein	43,7	45,1	-	-	-	-	nein
				2.OG	45,1	46,4	-	-	nein	45,1	46,4	-	-	-	-	nein
				3.OG	47,0	48,3	-	-	nein	47,0	48,3	-	-	-	-	nein
G	O	15+424		EG	45,7	47,0	-	-	nein	45,7	47,0	-	-	-	-	nein
				1.OG	49,3	50,6	-	-	nein	49,3	50,6	-	-	-	-	nein
				2.OG	52,3	53,6	-	-	nein	52,3	53,6	-	-	-	-	nein
				3.OG	54,0	55,3	-	1,3	ja	54,0	55,3	-	1,3	-	-	ja
H		15+419		EG	47,0	48,2	-	-	nein	47,0	48,2	-	-	-	-	nein
				1.OG	51,5	52,7	-	-	nein	51,5	52,7	-	-	-	-	nein
				2.OG	54,3	55,6	-	1,6	ja	54,3	55,6	-	1,6	-	-	ja
				3.OG	55,4	56,7	-	2,7	ja	55,4	56,7	-	2,7	-	-	ja

Fassade	Richtung	Stationier. [km]	Nutzung	Geschoß	Bestand ohne Lärmschutz LrT [dB(A)]	Bestand ohne Lärmschutz LrN [dB(A)]	Überschreitung IGW Tag [dB(A)]	Überschreitung IGW Nacht [dB(A)]	Förder-berechtigung ohne LS	Bestand mit Lärmschutz LrT [dB(A)]	Bestand mit Lärmschutz LrN [dB(A)]	Überschreitung IGW Tag [dB(A)]	Überschreitung IGW Nacht [dB(A)]	Minderung zu Bestand Tag [dB(A)]	Minderung zu Bestand Nacht [dB(A)]	Förder-berechtigung i.S.d. Richtl.
I	N	15+405	WA	EG	50,4	51,7	-	-	nein	50,4	51,7	-	-	-	-	nein
				1.OG	54,4	55,7	-	1,7	ja	54,4	55,7	-	1,7	-	-	ja
				2.OG	56,5	57,9	-	3,9	ja	56,5	57,9	-	3,9	-	-	ja
				3.OG	58,4	59,7	-	5,7	ja	58,4	59,7	-	5,7	-	-	ja
Robert-Koch-Straße 16				Anzahl: 2 WE / Gebäude			Grenzwert: 64	/ 54 dB(A)								
B	S	15+376	WA	EG	44,5	45,8	-	-	nein	44,5	45,8	-	-	-	-	nein
				1.OG	45,8	47,1	-	-	nein	45,8	47,1	-	-	-	-	nein
				2.OG	47,2	48,4	-	-	nein	47,2	48,4	-	-	-	-	nein
C		15+379		EG	44,4	45,7	-	-	nein	44,4	45,7	-	-	-	-	nein
				1.OG	46,1	47,4	-	-	nein	46,1	47,4	-	-	-	-	nein
				2.OG	47,5	48,8	-	-	nein	47,5	48,8	-	-	-	-	nein
D	O	15+377		EG	56,2	57,4	-	3,4	ja	56,2	57,4	-	3,4	-	-	ja
				1.OG	59,8	61,1	-	7,1	ja	59,8	61,1	-	7,1	-	-	ja
				2.OG	61,0	62,3	-	8,3	ja	61,0	62,3	-	8,3	-	-	ja
E	N	15+373		EG	59,1	60,4	-	6,4	ja	59,1	60,4	-	6,4	-	-	ja
				1.OG	62,6	63,9	-	9,9	ja	62,6	63,9	-	9,9	-	-	ja
				2.OG	62,9	64,2	-	10,2	ja	62,9	64,2	-	10,2	-	-	ja
F	NO	15+372		EG	60,2	61,5	-	7,5	ja	60,2	61,5	-	7,5	-	-	ja
				1.OG	62,5	63,8	-	9,8	ja	62,5	63,8	-	9,8	-	-	ja
				2.OG	62,8	64,1	-	10,1	ja	62,8	64,1	-	10,1	-	-	ja
G	N	15+369		EG	61,7	63,1	-	9,1	ja	61,7	63,1	-	9,1	-	-	ja
				1.OG	62,8	64,1	-	10,1	ja	62,8	64,1	-	10,1	-	-	ja
				2.OG	63,1	64,5	-	10,5	ja	63,1	64,5	-	10,5	-	-	ja
H	W			EG	58,5	59,8	-	5,8	ja	58,5	59,8	-	5,8	-	-	ja
				1.OG	58,9	60,2	-	6,2	ja	58,9	60,2	-	6,2	-	-	ja
				2.OG	59,3	60,6	-	6,6	ja	59,3	60,6	-	6,6	-	-	ja
Robert-Koch-Straße 16/1				Anzahl: 2 WE / Gebäude			Grenzwert: 64	/ 54 dB(A)								
A	S	15+370	WA	EG	43,3	44,7	-	-	nein	43,3	44,7	-	-	-	-	nein
				1.OG	44,4	45,7	-	-	nein	44,4	45,7	-	-	-	-	nein
				2.OG	46,2	47,6	-	-	nein	46,2	47,6	-	-	-	-	nein
B		15+374		EG	43,7	45,0	-	-	nein	43,7	45,0	-	-	-	-	nein
				1.OG	45,2	46,4	-	-	nein	45,2	46,4	-	-	-	-	nein
				2.OG	47,0	48,2	-	-	nein	47,0	48,2	-	-	-	-	nein
D	N	15+366		EG	61,8	63,2	-	9,2	ja	61,8	63,2	-	9,2	-	-	ja
				1.OG	62,4	63,7	-	9,7	ja	62,4	63,7	-	9,7	-	-	ja
				2.OG	62,6	64,0	-	10,0	ja	62,6	64,0	-	10,0	-	-	ja
Robert-Koch-Straße 16/2				Anzahl: 2 WE / Gebäude			Grenzwert: 64	/ 54 dB(A)								
A	S	15+361	WA	EG	43,5	44,8	-	-	nein	43,5	44,8	-	-	-	-	nein
				1.OG	45,0	46,2	-	-	nein	45,0	46,2	-	-	-	-	nein

Fassade	Richtung	Stationier. [km]	Nutzung	Geschoß	Bestand ohne Lärmschutz LrT [dB(A)]	Bestand ohne Lärmschutz LrN [dB(A)]	Überschreitung IGW Tag [dB(A)]	Überschreitung IGW Nacht [dB(A)]	Förder-berechtigung ohne LS	Bestand mit Lärmschutz LrT [dB(A)]	Bestand mit Lärmschutz LrN [dB(A)]	Überschreitung IGW Tag [dB(A)]	Überschreitung IGW Nacht [dB(A)]	Minderung zu Bestand Tag [dB(A)]	Minderung zu Bestand Nacht [dB(A)]	Förder-berechtigung i.S.d. Richtl.
A	S	15+361	WA	2.OG	46,3	47,6	-	-	nein	46,3	47,6	-	-	-	-	nein
B		15+368		EG	43,5	44,8	-	-	nein	43,5	44,8	-	-	-	-	nein
				1.OG	44,9	46,1	-	-	nein	44,9	46,1	-	-	-	-	nein
				2.OG	45,9	47,1	-	-	nein	45,9	47,1	-	-	-	-	nein
D	N	15+357		EG	61,6	62,9	-	8,9	ja	61,6	62,9	-	8,9	-	-	ja
				1.OG	62,0	63,3	-	9,3	ja	62,0	63,3	-	9,3	-	-	ja
				2.OG	62,3	63,6	-	9,6	ja	62,3	63,6	-	9,6	-	-	ja
Robert-Koch-Straße 16/3				Anzahl: 2 WE / Gebäude			Grenzwert: 64	/ 54 dB(A)								
B	N	15+347	WA	EG	61,5	62,8	-	8,8	ja	61,5	62,8	-	8,8	-	-	ja
				1.OG	61,6	63,0	-	9,0	ja	61,6	63,0	-	9,0	-	-	ja
				2.OG	62,0	63,3	-	9,3	ja	62,0	63,3	-	9,3	-	-	ja
C	W			EG	54,9	56,2	-	2,2	ja	54,9	56,2	-	2,2	-	-	ja
				1.OG	56,0	57,3	-	3,3	ja	56,0	57,3	-	3,3	-	-	ja
				2.OG	56,5	57,8	-	3,8	ja	56,5	57,8	-	3,8	-	-	ja
D	S	15+350		EG	43,5	44,8	-	-	nein	43,5	44,8	-	-	-	-	nein
				1.OG	45,3	46,7	-	-	nein	45,3	46,7	-	-	-	-	nein
				2.OG	47,0	48,3	-	-	nein	47,0	48,3	-	-	-	-	nein
E		15+359		EG	43,5	44,8	-	-	nein	43,5	44,8	-	-	-	-	nein
				1.OG	45,2	46,5	-	-	nein	45,2	46,5	-	-	-	-	nein
				2.OG	46,6	47,9	-	-	nein	46,6	47,9	-	-	-	-	nein
Robert-Koch-Straße 17				Anzahl: 2 WE / Gebäude			Grenzwert: 64	/ 54 dB(A)								
A	O	15+375	WA	EG	44,0	45,1	-	-	nein	44,0	45,1	-	-	-	-	nein
				1.OG	47,9	49,1	-	-	nein	47,9	49,1	-	-	-	-	nein
				2.OG	50,4	51,7	-	-	nein	50,4	51,7	-	-	-	-	nein
B	N	15+368		EG	47,6	48,7	-	-	nein	47,6	48,7	-	-	-	-	nein
				1.OG	51,3	52,4	-	-	nein	51,3	52,4	-	-	-	-	nein
				2.OG	54,5	55,8	-	1,8	ja	54,5	55,8	-	1,8	-	-	ja
C	W	15+361		EG	46,5	47,9	-	-	nein	46,5	47,9	-	-	-	-	nein
				1.OG	50,4	51,7	-	-	nein	50,4	51,7	-	-	-	-	nein
				2.OG	53,4	54,8	-	0,8	ja	53,4	54,8	-	0,8	-	-	ja
D		15+370		EG	45,9	47,2	-	-	nein	45,9	47,2	-	-	-	-	nein
				1.OG	47,7	49,0	-	-	nein	47,7	49,0	-	-	-	-	nein
				2.OG	50,2	51,6	-	-	nein	50,2	51,6	-	-	-	-	nein
E	S	15+374		EG	42,6	44,0	-	-	nein	42,6	44,0	-	-	-	-	nein
				1.OG	43,3	44,6	-	-	nein	43,3	44,6	-	-	-	-	nein
				2.OG	44,8	46,1	-	-	nein	44,8	46,1	-	-	-	-	nein
F	O	15+376		EG	42,7	44,0	-	-	nein	42,7	44,0	-	-	-	-	nein
				1.OG	43,3	44,6	-	-	nein	43,3	44,6	-	-	-	-	nein
				2.OG	44,6	46,0	-	-	nein	44,6	46,0	-	-	-	-	nein
G	S	15+377		EG	42,8	44,1	-	-	nein	42,8	44,1	-	-	-	-	nein

Fassade	Richtung	Stationier. [km]	Nutzung	Geschoß	Bestand ohne Lärmschutz LrT [dB(A)]	Bestand ohne Lärmschutz LrN [dB(A)]	Überschreitung IGW Tag [dB(A)]	Überschreitung IGW Nacht [dB(A)]	Förder-berechtigung ohne LS	Bestand mit Lärmschutz LrT [dB(A)]	Bestand mit Lärmschutz LrN [dB(A)]	Überschreitung IGW Tag [dB(A)]	Überschreitung IGW Nacht [dB(A)]	Minderung zu Bestand Tag [dB(A)]	Minderung zu Bestand Nacht [dB(A)]	Förder-berechtigung i.S.d. Richtl.
G	S	15+377	WA	1.OG	43,4	44,8	-	-	nein	43,4	44,8	-	-	-	-	nein
				2.OG	44,7	46,0	-	-	nein	44,7	46,0	-	-	-	-	nein
H	O	15+378		EG	44,2	45,5	-	-	nein	44,2	45,5	-	-	-	-	nein
				1.OG	49,7	51,0	-	-	nein	49,7	51,0	-	-	-	-	nein
				2.OG	51,6	52,9	-	-	nein	51,6	52,9	-	-	-	-	nein
Robert-Koch-Straße 18				Anzahl: 2 WE / Gebäude			Grenzwert: 64	/ 54 dB(A)								
A	O	15+342	WA	EG	54,2	55,5	-	1,5	ja	54,2	55,5	-	1,5	-	-	ja
				1.OG	56,9	58,3	-	4,3	ja	56,9	58,3	-	4,3	-	-	ja
B	N	15+335		EG	58,5	59,8	-	5,8	ja	58,5	59,8	-	5,8	-	-	ja
				1.OG	60,2	61,5	-	7,5	ja	60,2	61,5	-	7,5	-	-	ja
C	W	15+327		EG	56,3	57,7	-	3,7	ja	56,3	57,7	-	3,7	-	-	ja
				1.OG	57,6	58,9	-	4,9	ja	57,6	58,9	-	4,9	-	-	ja
D		15+329		EG	55,4	56,8	-	2,8	ja	55,4	56,8	-	2,8	-	-	ja
				1.OG	57,2	58,5	-	4,5	ja	57,2	58,5	-	4,5	-	-	ja
E	S	15+337		EG	45,0	46,3	-	-	nein	45,0	46,3	-	-	-	-	nein
				1.OG	49,9	51,2	-	-	nein	49,9	51,2	-	-	-	-	nein
F		15+343		EG	43,4	44,7	-	-	nein	43,4	44,7	-	-	-	-	nein
				1.OG	46,5	47,8	-	-	nein	46,5	47,8	-	-	-	-	nein
G	O	15+344		EG	51,3	52,7	-	-	nein	51,3	52,7	-	-	-	-	nein
				1.OG	54,5	55,8	-	1,8	ja	54,5	55,8	-	1,8	-	-	ja
Robert-Koch-Straße 19				Anzahl: 2 WE / Gebäude			Grenzwert: 64	/ 54 dB(A)								
A	S	15+343	WA	EG	42,7	44,0	-	-	nein	42,7	44,0	-	-	-	-	nein
				1.OG	43,3	44,7	-	-	nein	43,3	44,7	-	-	-	-	nein
				2.OG	43,9	45,2	-	-	nein	43,9	45,2	-	-	-	-	nein
B		15+347		EG	42,5	43,8	-	-	nein	42,5	43,8	-	-	-	-	nein
				1.OG	42,9	44,2	-	-	nein	42,9	44,2	-	-	-	-	nein
				2.OG	43,8	45,1	-	-	nein	43,8	45,1	-	-	-	-	nein
C		15+349		EG	42,3	43,7	-	-	nein	42,3	43,7	-	-	-	-	nein
				1.OG	43,1	44,5	-	-	nein	43,1	44,5	-	-	-	-	nein
				2.OG	44,3	45,6	-	-	nein	44,3	45,6	-	-	-	-	nein
D	O	15+348		EG	45,4	46,7	-	-	nein	45,4	46,7	-	-	-	-	nein
				1.OG	47,8	49,1	-	-	nein	47,8	49,1	-	-	-	-	nein
				2.OG	50,3	51,6	-	-	nein	50,3	51,6	-	-	-	-	nein
E	N	15+341		EG	53,9	55,2	-	1,2	ja	53,9	55,2	-	1,2	-	-	ja
				1.OG	55,7	57,0	-	3,0	ja	55,7	57,0	-	3,0	-	-	ja
				2.OG	57,1	58,4	-	4,4	ja	57,1	58,4	-	4,4	-	-	ja
F	W	15+340		EG	53,5	54,8	-	0,8	ja	53,5	54,8	-	0,8	-	-	ja
				1.OG	55,1	56,5	-	2,5	ja	55,1	56,5	-	2,5	-	-	ja
				2.OG	56,0	57,4	-	3,4	ja	56,0	57,4	-	3,4	-	-	ja

Fassade	Richtung	Stationier. [km]	Nutzung	Geschoß	Bestand ohne Lärmschutz LrT [dB(A)]	Bestand ohne Lärmschutz LrN [dB(A)]	Überschreitung IGW Tag [dB(A)]	Überschreitung IGW Nacht [dB(A)]	Förder-berechtigung ohne LS	Bestand mit Lärmschutz LrT [dB(A)]	Bestand mit Lärmschutz LrN [dB(A)]	Überschreitung IGW Tag [dB(A)]	Überschreitung IGW Nacht [dB(A)]	Minderung zu Bestand Tag [dB(A)]	Minderung zu Bestand Nacht [dB(A)]	Förder-berechtigung i.S.d. Richtl.
Robert-Koch-Straße 20				Anzahl: 2 WE / Gebäude			Grenzwert: 64	/ 54 dB(A)								
A	O	15+304	WA	EG	57,0	58,3	-	4,3	ja	57,0	58,3	-	4,3	-	-	ja
				1.OG	58,0	59,3	-	5,3	ja	58,0	59,3	-	5,3	-	-	ja
B	N	15+295		EG	59,5	60,8	-	6,8	ja	59,5	60,8	-	6,8	-	-	ja
				1.OG	60,4	61,7	-	7,7	ja	60,4	61,7	-	7,7	-	-	ja
C	W	15+289		EG	56,1	57,4	-	3,4	ja	56,1	57,4	-	3,4	-	-	ja
				1.OG	56,8	58,2	-	4,2	ja	56,8	58,2	-	4,2	-	-	ja
D		15+298		EG	53,9	55,2	-	1,2	ja	53,9	55,2	-	1,2	-	-	ja
				1.OG	55,6	57,0	-	3,0	ja	55,6	57,0	-	3,0	-	-	ja
E	S	15+308		EG	42,8	44,1	-	-	nein	42,8	44,1	-	-	-	-	nein
				1.OG	48,8	50,1	-	-	nein	48,8	50,1	-	-	-	-	nein
F	O			EG	54,8	56,1	-	2,1	ja	54,8	56,1	-	2,1	-	-	ja
				1.OG	56,7	58,0	-	4,0	ja	56,7	58,0	-	4,0	-	-	ja
Robert-Koch-Straße 21				Anzahl: 2 WE / Gebäude			Grenzwert: 64	/ 54 dB(A)								
A	O	15+327	WA	EG	47,3	48,6	-	-	nein	47,3	48,6	-	-	-	-	nein
				1.OG	49,6	50,8	-	-	nein	49,6	50,8	-	-	-	-	nein
				2.OG	52,5	53,8	-	-	nein	52,5	53,8	-	-	-	-	nein
B	N	15+313		EG	55,6	57,0	-	3,0	ja	55,6	57,0	-	3,0	-	-	ja
				1.OG	56,4	57,7	-	3,7	ja	56,4	57,7	-	3,7	-	-	ja
				2.OG	57,6	58,9	-	4,9	ja	57,6	58,9	-	4,9	-	-	ja
C	W	15+310		EG	53,5	54,8	-	0,8	ja	53,5	54,8	-	0,8	-	-	ja
				1.OG	54,3	55,7	-	1,7	ja	54,3	55,7	-	1,7	-	-	ja
				2.OG	55,4	56,7	-	2,7	ja	55,4	56,7	-	2,7	-	-	ja
D	S	15+322		EG	42,4	43,7	-	-	nein	42,4	43,7	-	-	-	-	nein
				1.OG	42,9	44,2	-	-	nein	42,9	44,2	-	-	-	-	nein
				2.OG	44,2	45,5	-	-	nein	44,2	45,5	-	-	-	-	nein
E	W	15+327		EG	42,1	43,4	-	-	nein	42,1	43,4	-	-	-	-	nein
				1.OG	42,2	43,5	-	-	nein	42,2	43,5	-	-	-	-	nein
				2.OG	43,2	44,5	-	-	nein	43,2	44,5	-	-	-	-	nein
F	S	15+336		EG	42,2	43,6	-	-	nein	42,2	43,6	-	-	-	-	nein
				1.OG	42,7	44,1	-	-	nein	42,7	44,1	-	-	-	-	nein
				2.OG	44,3	45,6	-	-	nein	44,3	45,6	-	-	-	-	nein
G	O			EG	49,0	50,3	-	-	nein	49,0	50,3	-	-	-	-	nein
				1.OG	50,7	52,0	-	-	nein	50,7	52,0	-	-	-	-	nein
				2.OG	52,1	53,4	-	-	nein	52,1	53,4	-	-	-	-	nein
Robert-Koch-Straße 22				Anzahl: 2 WE / Gebäude			Grenzwert: 64	/ 54 dB(A)								
A	O	15+272	WA	EG	54,6	55,9	-	1,9	ja	54,6	55,9	-	1,9	-	-	ja
				1.OG	56,6	57,9	-	3,9	ja	56,6	57,9	-	3,9	-	-	ja
				2.OG	58,1	59,4	-	5,4	ja	58,1	59,4	-	5,4	-	-	ja

Fassade	Richtung	Stationier. [km]	Nutzung	Geschoß	Bestand ohne Lärmschutz LrT [dB(A)]	Bestand ohne Lärmschutz LrN [dB(A)]	Überschreitung IGW Tag [dB(A)]	Überschreitung IGW Nacht [dB(A)]	Förder-berechtigung ohne LS	Bestand mit Lärmschutz LrT [dB(A)]	Bestand mit Lärmschutz LrN [dB(A)]	Überschreitung IGW Tag [dB(A)]	Überschreitung IGW Nacht [dB(A)]	Minderung zu Bestand Tag [dB(A)]	Minderung zu Bestand Nacht [dB(A)]	Förder-berechtigung i.S.d. Richtl.
B	N	15+256	WA	EG	58,6	59,9	-	5,9	ja	58,6	59,9	-	5,9	-	-	ja
				1.OG	59,6	60,9	-	6,9	ja	59,6	60,9	-	6,9	-	-	ja
				2.OG	60,2	61,5	-	7,5	ja	60,2	61,5	-	7,5	-	-	ja
C	W	15+249		EG	55,2	56,6	-	2,6	ja	55,2	56,6	-	2,6	-	-	ja
				1.OG	56,2	57,5	-	3,5	ja	56,2	57,5	-	3,5	-	-	ja
				2.OG	56,7	58,1	-	4,1	ja	56,7	58,1	-	4,1	-	-	ja
D	S	15+269		EG	43,9	45,2	-	-	nein	43,9	45,2	-	-	-	-	nein
				1.OG	48,3	49,6	-	-	nein	48,3	49,6	-	-	-	-	nein
				2.OG	50,5	51,8	-	-	nein	50,5	51,8	-	-	-	-	nein
Robert-Koch-Straße 23				Anzahl: 2 WE / Gebäude			Grenzwert: 64	/ 54 dB(A)								
A	N	15+288	WA	EG	54,2	55,5	-	1,5	ja	54,2	55,5	-	1,5	-	-	ja
				1.OG	55,7	57,0	-	3,0	ja	55,7	57,0	-	3,0	-	-	ja
				2.OG	57,2	58,5	-	4,5	ja	57,2	58,5	-	4,5	-	-	ja
B	W	15+285		EG	48,9	50,2	-	-	nein	48,9	50,2	-	-	-	-	nein
				1.OG	51,3	52,6	-	-	nein	51,3	52,6	-	-	-	-	nein
				2.OG	52,6	53,9	-	-	nein	52,6	53,9	-	-	-	-	nein
C	S	15+297		EG	41,5	42,9	-	-	nein	41,5	42,9	-	-	-	-	nein
				1.OG	42,0	43,4	-	-	nein	42,0	43,4	-	-	-	-	nein
				2.OG	44,0	45,3	-	-	nein	44,0	45,3	-	-	-	-	nein
D	W	15+306		EG	41,4	42,7	-	-	nein	41,4	42,7	-	-	-	-	nein
				1.OG	41,8	43,1	-	-	nein	41,8	43,1	-	-	-	-	nein
				2.OG	44,0	45,3	-	-	nein	44,0	45,3	-	-	-	-	nein
E	S	15+309		EG	41,5	42,8	-	-	nein	41,5	42,8	-	-	-	-	nein
				1.OG	41,9	43,3	-	-	nein	41,9	43,3	-	-	-	-	nein
				2.OG	44,5	45,9	-	-	nein	44,5	45,9	-	-	-	-	nein
F	O	15+306		EG	51,6	52,9	-	-	nein	51,6	52,9	-	-	-	-	nein
				1.OG	53,3	54,6	-	0,6	ja	53,3	54,6	-	0,6	-	-	ja
				2.OG	54,4	55,7	-	1,7	ja	54,4	55,7	-	1,7	-	-	ja
Robert-Koch-Straße 24				Anzahl: 2 WE / Gebäude			Grenzwert: 64	/ 54 dB(A)								
B	S	15+237	WA	EG	45,3	46,7	-	-	nein	45,3	46,7	-	-	-	-	nein
C	O	15+240		EG	55,1	56,5	-	2,5	ja	55,1	56,5	-	2,5	-	-	ja
D		15+232		EG	57,0	58,3	-	4,3	ja	57,0	58,3	-	4,3	-	-	ja
E	N	15+225		EG	59,3	60,6	-	6,6	ja	59,3	60,6	-	6,6	-	-	ja
F	W	15+223		EG	57,0	58,4	-	4,4	ja	57,0	58,4	-	4,4	-	-	ja
Robert-Koch-Straße 25				Anzahl: 2 WE / Gebäude			Grenzwert: 64	/ 54 dB(A)								
B	S	15+279	WA	EG	41,6	42,9	-	-	nein	41,6	42,9	-	-	-	-	nein
				1.OG	42,0	43,3	-	-	nein	42,0	43,3	-	-	-	-	nein
				2.OG	42,6	44,0	-	-	nein	42,6	44,0	-	-	-	-	nein
C	O	15+283		EG	43,2	44,5	-	-	nein	43,2	44,5	-	-	-	-	nein

Fassade	Richtung	Stationier. [km]	Nutzung	Geschoß	Bestand ohne Lärmschutz LrT [dB(A)]	Bestand ohne Lärmschutz LrN [dB(A)]	Überschreitung IGW Tag [dB(A)]	Überschreitung IGW Nacht [dB(A)]	Förder-berechtigung ohne LS	Bestand mit Lärmschutz LrT [dB(A)]	Bestand mit Lärmschutz LrN [dB(A)]	Überschreitung IGW Tag [dB(A)]	Überschreitung IGW Nacht [dB(A)]	Minderung zu Bestand Tag [dB(A)]	Minderung zu Bestand Nacht [dB(A)]	Förder-berechtigung i.S.d. Richtl.
C	O	15+283	WA	1.OG	48,7	49,9	-	-	nein	48,7	49,9	-	-	-	-	nein
				2.OG	50,6	51,9	-	-	nein	50,6	51,9	-	-	-	-	nein
D		15+280		1.OG	48,6	49,9	-	-	nein	48,6	49,9	-	-	-	-	nein
				2.OG	50,0	51,3	-	-	nein	50,0	51,3	-	-	-	-	nein
E	N	15+272		EG	52,9	54,3	-	0,3	ja	52,9	54,3	-	0,3	-	-	ja
				1.OG	55,1	56,4	-	2,4	ja	55,1	56,4	-	2,4	-	-	ja
				2.OG	56,0	57,3	-	3,3	ja	56,0	57,3	-	3,3	-	-	ja
F		15+267		EG	53,2	54,6	-	0,6	ja	53,2	54,6	-	0,6	-	-	ja
				1.OG	55,9	57,2	-	3,2	ja	55,9	57,2	-	3,2	-	-	ja
				2.OG	57,2	58,5	-	4,5	ja	57,2	58,5	-	4,5	-	-	ja
Robert-Koch-Straße 26				Anzahl: 2 WE / Gebäude			Grenzwert: 64	/ 54 dB(A)								
A	O	15+221	WA	EG	56,0	57,3	-	3,3	ja	56,0	57,3	-	3,3	-	-	ja
				1.OG	56,8	58,1	-	4,1	ja	56,8	58,1	-	4,1	-	-	ja
B	N	15+206		EG	58,6	60,0	-	6,0	ja	58,6	60,0	-	6,0	-	-	ja
				1.OG	59,5	60,8	-	6,8	ja	59,5	60,8	-	6,8	-	-	ja
C	O	15+203		EG	59,4	60,7	-	6,7	ja	59,4	60,7	-	6,7	-	-	ja
				1.OG	60,0	61,4	-	7,4	ja	60,0	61,4	-	7,4	-	-	ja
D	N	15+198		EG	58,8	60,1	-	6,1	ja	58,8	60,1	-	6,1	-	-	ja
				1.OG	59,9	61,2	-	7,2	ja	59,9	61,2	-	7,2	-	-	ja
E	W	15+202		EG	53,4	54,8	-	0,8	ja	53,4	54,8	-	0,8	-	-	ja
				1.OG	56,5	57,8	-	3,8	ja	56,5	57,8	-	3,8	-	-	ja
F	S	15+209		EG	44,5	45,7	-	-	nein	44,5	45,7	-	-	-	-	nein
				1.OG	47,3	48,5	-	-	nein	47,3	48,5	-	-	-	-	nein
Robert-Koch-Straße 27				Anzahl: 2 WE / Gebäude			Grenzwert: 64	/ 54 dB(A)								
A	W	15+232	WA	1.OG	52,5	53,8	-	-	nein	52,5	53,8	-	-	-	-	nein
				2.OG	54,9	56,2	-	2,2	ja	54,9	56,2	-	2,2	-	-	ja
				3.OG	55,1	56,4	-	2,4	ja	55,1	56,4	-	2,4	-	-	ja
B		15+240		EG	45,9	47,2	-	-	nein	45,9	47,2	-	-	-	-	nein
				1.OG	50,6	51,9	-	-	nein	50,6	51,9	-	-	-	-	nein
				2.OG	53,4	54,7	-	0,7	ja	53,4	54,7	-	0,7	-	-	ja
				3.OG	55,2	56,5	-	2,5	ja	55,2	56,5	-	2,5	-	-	ja
C	S	15+243		EG	40,9	42,3	-	-	nein	40,9	42,3	-	-	-	-	nein
				1.OG	42,3	43,7	-	-	nein	42,3	43,7	-	-	-	-	nein
				2.OG	44,1	45,5	-	-	nein	44,1	45,5	-	-	-	-	nein
				3.OG	45,3	46,7	-	-	nein	45,3	46,7	-	-	-	-	nein
D		15+248		EG	40,6	42,0	-	-	nein	40,6	42,0	-	-	-	-	nein
				1.OG	41,7	43,1	-	-	nein	41,7	43,1	-	-	-	-	nein
				2.OG	43,3	44,7	-	-	nein	43,3	44,7	-	-	-	-	nein
				3.OG	44,6	45,9	-	-	nein	44,6	45,9	-	-	-	-	nein
E		15+269		EG	40,7	42,0	-	-	nein	40,7	42,0	-	-	-	-	nein

Fassade	Richtung	Stationier. [km]	Nutzung	Geschoß	Bestand ohne Lärmschutz LrT [dB(A)]	Bestand ohne Lärmschutz LrN [dB(A)]	Überschreitung IGW Tag [dB(A)]	Überschreitung IGW Nacht [dB(A)]	Förder-berechtigung ohne LS	Bestand mit Lärmschutz LrT [dB(A)]	Bestand mit Lärmschutz LrN [dB(A)]	Überschreitung IGW Tag [dB(A)]	Überschreitung IGW Nacht [dB(A)]	Minderung zu Bestand Tag [dB(A)]	Minderung zu Bestand Nacht [dB(A)]	Förder-berechtigung i.S.d. Richtl.
E	S	15+269	WA	1.OG	41,3	42,7	-	-	nein	41,3	42,7	-	-	-	-	nein
				2.OG	42,5	43,9	-	-	nein	42,5	43,9	-	-	-	-	nein
				3.OG	44,6	46,0	-	-	nein	44,6	46,0	-	-	-	-	nein
F	O	15+268		3.OG	54,7	56,1	-	2,1	ja	54,7	56,1	-	2,1	-	-	ja
G	N	15+243		EG	53,7	55,0	-	1,0	ja	53,7	55,0	-	1,0	-	-	ja
				1.OG	57,3	58,6	-	4,6	ja	57,3	58,6	-	4,6	-	-	ja
				2.OG	58,7	60,0	-	6,0	ja	58,7	60,0	-	6,0	-	-	ja
				3.OG	58,9	60,3	-	6,3	ja	58,9	60,3	-	6,3	-	-	ja
Robert-Koch-Straße 28				Anzahl: 2 WE / Gebäude			Grenzwert: 64	/ 54 dB(A)								
A	O	15+177	WA	EG	58,0	59,3	-	5,3	ja	58,0	59,3	-	5,3	-	-	ja
				1.OG	59,0	60,3	-	6,3	ja	59,0	60,3	-	6,3	-	-	ja
B	N	15+173		EG	59,8	61,1	-	7,1	ja	59,8	61,1	-	7,1	-	-	ja
				1.OG	60,2	61,5	-	7,5	ja	60,2	61,5	-	7,5	-	-	ja
C	NW	15+162		EG	58,8	60,1	-	6,1	ja	58,8	60,1	-	6,1	-	-	ja
				1.OG	59,1	60,4	-	6,4	ja	59,1	60,4	-	6,4	-	-	ja
D	N	15+159		EG	59,3	60,6	-	6,6	ja	59,3	60,6	-	6,6	-	-	ja
				1.OG	59,7	61,0	-	7,0	ja	59,7	61,0	-	7,0	-	-	ja
E	W	15+158		EG	54,6	55,9	-	1,9	ja	54,6	55,9	-	1,9	-	-	ja
				1.OG	55,1	56,3	-	2,3	ja	55,1	56,3	-	2,3	-	-	ja
F	S	15+161		EG	42,1	43,3	-	-	nein	42,1	43,3	-	-	-	-	nein
				1.OG	45,7	46,9	-	-	nein	45,7	46,9	-	-	-	-	nein
G	W	15+174		EG	42,9	44,1	-	-	nein	42,9	44,1	-	-	-	-	nein
				1.OG	44,5	45,6	-	-	nein	44,5	45,6	-	-	-	-	nein
H	S	15+179		EG	42,7	44,0	-	-	nein	42,7	44,0	-	-	-	-	nein
				1.OG	46,7	48,0	-	-	nein	46,7	48,0	-	-	-	-	nein
I	O	15+181		EG	54,9	56,2	-	2,2	ja	54,9	56,2	-	2,2	-	-	ja
				1.OG	58,2	59,5	-	5,5	ja	58,2	59,5	-	5,5	-	-	ja
Robert-Koch-Straße 29				Anzahl: 2 WE / Gebäude			Grenzwert: 64	/ 54 dB(A)								
A	O	15+225	WA	1.OG	52,4	53,7	-	-	nein	52,4	53,7	-	-	-	-	nein
				2.OG	55,8	57,2	-	3,2	ja	55,8	57,2	-	3,2	-	-	ja
B	N	15+207		EG	54,0	55,2	-	1,2	ja	54,0	55,2	-	1,2	-	-	ja
				1.OG	55,9	57,2	-	3,2	ja	55,9	57,2	-	3,2	-	-	ja
				2.OG	58,0	59,3	-	5,3	ja	58,0	59,3	-	5,3	-	-	ja
C	W	15+203		EG	52,3	53,5	-	-	nein	52,3	53,5	-	-	-	-	nein
				1.OG	53,0	54,3	-	0,3	ja	53,0	54,3	-	0,3	-	-	ja
				2.OG	53,9	55,2	-	1,2	ja	53,9	55,2	-	1,2	-	-	ja
D		15+205		1.OG	52,3	53,5	-	-	nein	52,3	53,5	-	-	-	-	nein
				2.OG	53,2	54,5	-	0,5	ja	53,2	54,5	-	0,5	-	-	ja
E	S	15+224		EG	41,0	42,3	-	-	nein	41,0	42,3	-	-	-	-	nein
				1.OG	42,4	43,8	-	-	nein	42,4	43,8	-	-	-	-	nein

Fassade	Richtung	Stationier. [km]	Nutzung	Geschoß	Bestand ohne Lärmschutz LrT [dB(A)]	Bestand ohne Lärmschutz LrN [dB(A)]	Überschreitung IGW Tag [dB(A)]	Überschreitung IGW Nacht [dB(A)]	Förder-berechtigung ohne LS	Bestand mit Lärmschutz LrT [dB(A)]	Bestand mit Lärmschutz LrN [dB(A)]	Überschreitung IGW Tag [dB(A)]	Überschreitung IGW Nacht [dB(A)]	Minderung zu Bestand Tag [dB(A)]	Minderung zu Bestand Nacht [dB(A)]	Förder-berechtigung i.S.d. Richtl.
E	S	15+224	WA	2.OG	44,2	45,6	-	-	nein	44,2	45,6	-	-	-	-	nein
F	O	15+228		EG	47,2	48,4	-	-	nein	47,2	48,4	-	-	-	-	nein
				1.OG	51,9	53,2	-	-	nein	51,9	53,2	-	-	-	-	nein
				2.OG	55,2	56,5	-	2,5	ja	55,2	56,5	-	2,5	-	-	ja
Robert-Koch-Straße 30				Anzahl: 2 WE / Gebäude			Grenzwert: 64	/ 54 dB(A)								
B	SO	15+123	WA	EG	42,7	44,0	-	-	nein	42,7	44,0	-	-	-	-	nein
C	O	15+125		EG	41,6	42,9	-	-	nein	41,6	42,9	-	-	-	-	nein
D	S	15+127		EG	42,2	43,4	-	-	nein	42,2	43,4	-	-	-	-	nein
E	W	15+138		EG	42,4	43,6	-	-	nein	42,4	43,6	-	-	-	-	nein
F		15+140		EG	42,7	43,9	-	-	nein	42,7	43,9	-	-	-	-	nein
G	S	15+144		EG	44,0	45,3	-	-	nein	44,0	45,3	-	-	-	-	nein
H	O			EG	56,4	57,8	-	3,8	ja	56,4	57,8	-	3,8	-	-	ja
I	N	15+127		EG	59,0	60,3	-	6,3	ja	59,0	60,3	-	6,3	-	-	ja
J		15+116		EG	58,9	60,2	-	6,2	ja	58,9	60,2	-	6,2	-	-	ja
K	W	15+115		EG	54,6	55,8	-	1,8	ja	54,6	55,8	-	1,8	-	-	ja
Robert-Koch-Straße 31				Anzahl: 2 WE / Gebäude			Grenzwert: 64	/ 54 dB(A)								
A	SW	15+161	WA	EG	50,7	51,9	-	-	nein	50,7	51,9	-	-	-	-	nein
				1.OG	52,6	53,8	-	-	nein	52,6	53,8	-	-	-	-	nein
				2.OG	53,7	54,9	-	0,9	ja	53,7	54,9	-	0,9	-	-	ja
B	SO	15+174		EG	41,4	42,7	-	-	nein	41,4	42,7	-	-	-	-	nein
				1.OG	42,6	43,9	-	-	nein	42,6	43,9	-	-	-	-	nein
				2.OG	43,7	45,0	-	-	nein	43,7	45,0	-	-	-	-	nein
C	SW	15+177		EG	43,5	44,8	-	-	nein	43,5	44,8	-	-	-	-	nein
				1.OG	44,6	45,8	-	-	nein	44,6	45,8	-	-	-	-	nein
				2.OG	45,9	47,1	-	-	nein	45,9	47,1	-	-	-	-	nein
D	SO	15+190		EG	40,9	42,2	-	-	nein	40,9	42,2	-	-	-	-	nein
				1.OG	43,1	44,4	-	-	nein	43,1	44,4	-	-	-	-	nein
				2.OG	45,0	46,4	-	-	nein	45,0	46,4	-	-	-	-	nein
E		15+193		EG	40,1	41,4	-	-	nein	40,1	41,4	-	-	-	-	nein
				1.OG	41,3	42,5	-	-	nein	41,3	42,5	-	-	-	-	nein
				2.OG	42,3	43,5	-	-	nein	42,3	43,5	-	-	-	-	nein
F	SW	15+195		EG	40,2	41,5	-	-	nein	40,2	41,5	-	-	-	-	nein
				1.OG	41,0	42,3	-	-	nein	41,0	42,3	-	-	-	-	nein
				2.OG	42,1	43,3	-	-	nein	42,1	43,3	-	-	-	-	nein
G	SO	15+203		EG	40,7	42,0	-	-	nein	40,7	42,0	-	-	-	-	nein
				1.OG	42,7	44,0	-	-	nein	42,7	44,0	-	-	-	-	nein
				2.OG	44,5	45,9	-	-	nein	44,5	45,9	-	-	-	-	nein
H		15+206		EG	40,8	42,1	-	-	nein	40,8	42,1	-	-	-	-	nein
				1.OG	42,8	44,2	-	-	nein	42,8	44,2	-	-	-	-	nein
				2.OG	44,9	46,2	-	-	nein	44,9	46,2	-	-	-	-	nein

Fassade	Richtung	Stationier. [km]	Nutzung	Geschoß	Bestand ohne Lärmschutz LrT [dB(A)]	Bestand ohne Lärmschutz LrN [dB(A)]	Überschreitung IGW Tag [dB(A)]	Überschreitung IGW Nacht [dB(A)]	Förder-berechtigung ohne LS	Bestand mit Lärmschutz LrT [dB(A)]	Bestand mit Lärmschutz LrN [dB(A)]	Überschreitung IGW Tag [dB(A)]	Überschreitung IGW Nacht [dB(A)]	Minderung zu Bestand Tag [dB(A)]	Minderung zu Bestand Nacht [dB(A)]	Förder-berechtigung i.S.d. Richtl.
I	NO	15+198	WA	EG	47,4	48,7	-	-	nein	47,4	48,7	-	-	-	-	nein
				1.OG	51,3	52,6	-	-	nein	51,3	52,6	-	-	-	-	nein
				2.OG	53,3	54,6	-	0,6	ja	53,3	54,6	-	0,6	-	-	ja
J		15+194		EG	43,2	44,4	-	-	nein	43,2	44,4	-	-	-	-	nein
				1.OG	45,8	47,1	-	-	nein	45,8	47,1	-	-	-	-	nein
				2.OG	48,9	50,2	-	-	nein	48,9	50,2	-	-	-	-	nein
K		15+192		EG	51,2	52,6	-	-	nein	51,2	52,6	-	-	-	-	nein
				1.OG	53,8	55,1	-	1,1	ja	53,8	55,1	-	1,1	-	-	ja
				2.OG	56,0	57,4	-	3,4	ja	56,0	57,4	-	3,4	-	-	ja
L	NW	15+179		EG	55,5	56,7	-	2,7	ja	55,5	56,7	-	2,7	-	-	ja
				1.OG	57,0	58,3	-	4,3	ja	57,0	58,3	-	4,3	-	-	ja
				2.OG	57,9	59,2	-	5,2	ja	57,9	59,2	-	5,2	-	-	ja
M		15+173		EG	54,6	55,9	-	1,9	ja	54,6	55,9	-	1,9	-	-	ja
				1.OG	56,6	57,8	-	3,8	ja	56,6	57,8	-	3,8	-	-	ja
				2.OG	58,0	59,3	-	5,3	ja	58,0	59,3	-	5,3	-	-	ja
Robert-Koch-Straße 31/1				Anzahl: 2 WE / Gebäude			Grenzwert: 64	/ 54 dB(A)								
A	SW	15+116	WA	EG	52,3	53,5	-	-	nein	52,3	53,5	-	-	-	-	nein
				1.OG	53,4	54,6	-	0,6	ja	53,4	54,6	-	0,6	-	-	ja
				2.OG	53,6	54,8	-	0,8	ja	53,6	54,8	-	0,8	-	-	ja
B		15+123		EG	48,9	50,1	-	-	nein	48,9	50,1	-	-	-	-	nein
				1.OG	50,8	52,0	-	-	nein	50,8	52,0	-	-	-	-	nein
				2.OG	52,4	53,6	-	-	nein	52,4	53,6	-	-	-	-	nein
C	SO	15+128		EG	40,9	42,3	-	-	nein	40,9	42,3	-	-	-	-	nein
				1.OG	43,0	44,3	-	-	nein	43,0	44,3	-	-	-	-	nein
				2.OG	45,1	46,5	-	-	nein	45,1	46,5	-	-	-	-	nein
D	SW	15+140		EG	40,1	41,4	-	-	nein	40,1	41,4	-	-	-	-	nein
				1.OG	40,7	41,9	-	-	nein	40,7	41,9	-	-	-	-	nein
				2.OG	43,2	44,5	-	-	nein	43,2	44,5	-	-	-	-	nein
E	SO	15+143		EG	40,5	41,8	-	-	nein	40,5	41,8	-	-	-	-	nein
				1.OG	41,8	43,1	-	-	nein	41,8	43,1	-	-	-	-	nein
				2.OG	44,6	46,0	-	-	nein	44,6	46,0	-	-	-	-	nein
F		15+146		EG	40,5	41,8	-	-	nein	40,5	41,8	-	-	-	-	nein
				1.OG	42,1	43,4	-	-	nein	42,1	43,4	-	-	-	-	nein
				2.OG	44,7	46,0	-	-	nein	44,7	46,0	-	-	-	-	nein
G	NO	15+145		EG	47,3	48,6	-	-	nein	47,3	48,6	-	-	-	-	nein
				1.OG	52,6	53,9	-	-	nein	52,6	53,9	-	-	-	-	nein
				2.OG	54,5	55,8	-	1,8	ja	54,5	55,8	-	1,8	-	-	ja
H	NW	15+139		EG	53,8	55,0	-	1,0	ja	53,8	55,0	-	1,0	-	-	ja
				1.OG	56,2	57,5	-	3,5	ja	56,2	57,5	-	3,5	-	-	ja
				2.OG	57,5	58,8	-	4,8	ja	57,5	58,8	-	4,8	-	-	ja
I		15+119		EG	54,8	56,1	-	2,1	ja	54,8	56,1	-	2,1	-	-	ja

Fassade	Richtung	Stationier. [km]	Nutzung	Geschoß	Bestand ohne Lärmschutz LrT [dB(A)]	LrN [dB(A)]	Überschreitung IGW Tag [dB(A)]	Nacht [dB(A)]	Förderberechtigung ohne LS	Bestand mit Lärmschutz LrT [dB(A)]	LrN [dB(A)]	Überschreitung IGW Tag [dB(A)]	Nacht [dB(A)]	Minderung zu Bestand Tag [dB(A)]	Nacht [dB(A)]	Förderberechtigung i.S.d. Richtl.
I	NW	15+119	WA	1.OG	56,7	58,0	-	4,0	ja	56,7	58,0	-	4,0	-	-	ja
				2.OG	57,5	58,8	-	4,8	ja	57,5	58,8	-	4,8	-	-	ja
Robert-Koch-Straße 33				Anzahl: 2 WE / Gebäude			Grenzwert: 64	/ 54 dB(A)								
A	SW	15+060	WA	EG	48,7	49,8	-	-	nein	48,7	49,8	-	-	-	-	nein
				1.OG	50,4	51,5	-	-	nein	50,4	51,5	-	-	-	-	nein
				2.OG	51,7	52,8	-	-	nein	51,7	52,8	-	-	-	-	nein
B	SO	15+075		EG	39,9	41,2	-	-	nein	39,9	41,2	-	-	-	-	nein
				1.OG	40,6	41,9	-	-	nein	40,6	41,9	-	-	-	-	nein
				2.OG	42,9	44,2	-	-	nein	42,9	44,2	-	-	-	-	nein
C	SW	15+092		EG	40,0	41,3	-	-	nein	40,0	41,3	-	-	-	-	nein
				1.OG	41,1	42,3	-	-	nein	41,1	42,3	-	-	-	-	nein
				2.OG	44,0	45,1	-	-	nein	44,0	45,1	-	-	-	-	nein
D	SO	15+105		EG	40,2	41,4	-	-	nein	40,2	41,4	-	-	-	-	nein
				1.OG	42,6	43,7	-	-	nein	42,6	43,7	-	-	-	-	nein
				2.OG	45,0	46,1	-	-	nein	45,0	46,1	-	-	-	-	nein
E	NO	15+106		EG	42,2	43,5	-	-	nein	42,2	43,5	-	-	-	-	nein
				1.OG	45,1	46,4	-	-	nein	45,1	46,4	-	-	-	-	nein
				2.OG	47,9	49,2	-	-	nein	47,9	49,2	-	-	-	-	nein
F	SO	15+104		EG	40,9	42,2	-	-	nein	40,9	42,2	-	-	-	-	nein
				1.OG	42,5	43,8	-	-	nein	42,5	43,8	-	-	-	-	nein
				2.OG	44,8	46,1	-	-	nein	44,8	46,1	-	-	-	-	nein
G	NO	15+096		EG	53,8	55,1	-	1,1	ja	53,8	55,1	-	1,1	-	-	ja
				1.OG	54,9	56,2	-	2,2	ja	54,9	56,2	-	2,2	-	-	ja
				2.OG	55,5	56,9	-	2,9	ja	55,5	56,9	-	2,9	-	-	ja
H	NW	15+076		EG	55,4	56,7	-	2,7	ja	55,4	56,7	-	2,7	-	-	ja
				1.OG	56,9	58,2	-	4,2	ja	56,9	58,2	-	4,2	-	-	ja
				2.OG	57,7	59,0	-	5,0	ja	57,7	59,0	-	5,0	-	-	ja
Robert-Koch-Straße 34				Anzahl: 2 WE / Gebäude			Grenzwert: 64	/ 54 dB(A)								
A	SW	15+041	WA	1.OG	53,4	54,7	-	0,7	ja	53,4	54,7	-	0,7	-	-	ja
B	SO	15+055		EG	41,2	42,5	-	-	nein	41,2	42,5	-	-	-	-	nein
				1.OG	49,9	51,2	-	-	nein	49,9	51,2	-	-	-	-	nein
C	NO	15+058		EG	53,5	54,9	-	0,9	ja	53,5	54,9	-	0,9	-	-	ja
				1.OG	57,7	59,1	-	5,1	ja	57,7	59,1	-	5,1	-	-	ja
D		15+055		1.OG	58,0	59,4	-	5,4	ja	58,0	59,4	-	5,4	-	-	ja
E	NW	15+052		EG	58,3	59,6	-	5,6	ja	58,3	59,6	-	5,6	-	-	ja
				1.OG	58,6	59,9	-	5,9	ja	58,6	59,9	-	5,9	-	-	ja
F	SW	15+050		EG	54,5	55,7	-	1,7	ja	54,5	55,7	-	1,7	-	-	ja
				1.OG	54,9	56,1	-	2,1	ja	54,9	56,1	-	2,1	-	-	ja
G	NW	15+041		EG	57,6	58,9	-	4,9	ja	57,6	58,9	-	4,9	-	-	ja
				1.OG	57,9	59,2	-	5,2	ja	57,9	59,2	-	5,2	-	-	ja

Fassade	Richtung	Stationier. [km]	Nutzung	Geschoß	Bestand ohne Lärmschutz LrT [dB(A)]	Bestand ohne Lärmschutz LrN [dB(A)]	Überschreitung IGW Tag [dB(A)]	Überschreitung IGW Nacht [dB(A)]	Förder-berechtigung ohne LS	Bestand mit Lärmschutz LrT [dB(A)]	Bestand mit Lärmschutz LrN [dB(A)]	Überschreitung IGW Tag [dB(A)]	Überschreitung IGW Nacht [dB(A)]	Minderung zu Bestand Tag [dB(A)]	Minderung zu Bestand Nacht [dB(A)]	Förder-berechtigung i.S.d. Richtl.
H	NO	15+037	WA	EG	59,2	60,6	-	6,6	ja	59,2	60,6	-	6,6	-	-	ja
				1.OG	59,6	60,9	-	6,9	ja	59,6	60,9	-	6,9	-	-	ja
I	SW	15+039		EG	54,7	55,9	-	1,9	ja	54,7	55,9	-	1,9	-	-	ja
				1.OG	54,5	55,7	-	1,7	ja	54,5	55,7	-	1,7	-	-	ja
Robert-Koch-Straße 35				Anzahl: 2 WE / Gebäude			Grenzwert: 64	/ 54 dB(A)								
A	SO	15+025	WA	EG	39,1	40,4	-	-	nein	39,1	40,4	-	-	-	-	nein
				1.OG	39,5	40,8	-	-	nein	39,5	40,8	-	-	-	-	nein
				2.OG	40,1	41,4	-	-	nein	40,1	41,4	-	-	-	-	nein
B	SW	15+034		EG	39,2	40,5	-	-	nein	39,2	40,5	-	-	-	-	nein
				1.OG	40,8	42,0	-	-	nein	40,8	42,0	-	-	-	-	nein
				2.OG	41,3	42,5	-	-	nein	41,3	42,5	-	-	-	-	nein
C	SO	15+038		EG	39,8	41,0	-	-	nein	39,8	41,0	-	-	-	-	nein
				1.OG	42,5	43,7	-	-	nein	42,5	43,7	-	-	-	-	nein
				2.OG	44,9	46,1	-	-	nein	44,9	46,1	-	-	-	-	nein
D	NO	15+050		EG	39,6	41,0	-	-	nein	39,6	41,0	-	-	-	-	nein
				1.OG	40,8	42,1	-	-	nein	40,8	42,1	-	-	-	-	nein
				2.OG	43,9	45,2	-	-	nein	43,9	45,2	-	-	-	-	nein
E	SO	15+052		EG	40,2	41,5	-	-	nein	40,2	41,5	-	-	-	-	nein
				1.OG	42,9	44,1	-	-	nein	42,9	44,1	-	-	-	-	nein
				2.OG	45,6	46,8	-	-	nein	45,6	46,8	-	-	-	-	nein
F	NO	15+053		EG	46,4	47,7	-	-	nein	46,4	47,7	-	-	-	-	nein
				1.OG	48,4	49,7	-	-	nein	48,4	49,7	-	-	-	-	nein
				2.OG	49,6	51,0	-	-	nein	49,6	51,0	-	-	-	-	nein
G	SO			EG	40,4	41,7	-	-	nein	40,4	41,7	-	-	-	-	nein
				1.OG	42,0	43,3	-	-	nein	42,0	43,3	-	-	-	-	nein
				2.OG	44,2	45,5	-	-	nein	44,2	45,5	-	-	-	-	nein
H	NO			EG	50,0	51,3	-	-	nein	50,0	51,3	-	-	-	-	nein
				1.OG	52,7	54,0	-	-	nein	52,7	54,0	-	-	-	-	nein
				2.OG	54,1	55,4	-	1,4	ja	54,1	55,4	-	1,4	-	-	ja
I	NW	15+042		EG	52,7	54,0	-	-	nein	52,7	54,0	-	-	-	-	nein
				1.OG	55,2	56,5	-	2,5	ja	55,2	56,5	-	2,5	-	-	ja
				2.OG	56,7	58,0	-	4,0	ja	56,7	58,0	-	4,0	-	-	ja
J	NO	15+038		EG	51,7	53,0	-	-	nein	51,7	53,0	-	-	-	-	nein
				1.OG	55,1	56,4	-	2,4	ja	55,1	56,4	-	2,4	-	-	ja
				2.OG	56,8	58,2	-	4,2	ja	56,8	58,2	-	4,2	-	-	ja
K	NW	15+031		EG	53,9	55,1	-	1,1	ja	53,9	55,1	-	1,1	-	-	ja
				1.OG	55,9	57,1	-	3,1	ja	55,9	57,1	-	3,1	-	-	ja
				2.OG	56,9	58,2	-	4,2	ja	56,9	58,2	-	4,2	-	-	ja
L	SW	15+022		EG	52,1	53,2	-	-	nein	52,1	53,2	-	-	-	-	nein
				1.OG	52,6	53,7	-	-	nein	52,6	53,7	-	-	-	-	nein
				2.OG	53,4	54,5	-	0,5	ja	53,4	54,5	-	0,5	-	-	ja

Fassade	Richtung	Stationier. [km]	Nutzung	Geschoß	Bestand ohne Lärmschutz LrT [dB(A)]	Bestand ohne Lärmschutz LrN [dB(A)]	Überschreitung IGW Tag [dB(A)]	Überschreitung IGW Nacht [dB(A)]	Förder-berechtigung ohne LS	Bestand mit Lärmschutz LrT [dB(A)]	Bestand mit Lärmschutz LrN [dB(A)]	Überschreitung IGW Tag [dB(A)]	Überschreitung IGW Nacht [dB(A)]	Minderung zu Bestand Tag [dB(A)]	Minderung zu Bestand Nacht [dB(A)]	Förder-berechtigung i.S.d. Richtl.
M	NW	15+019	WA	EG	52,7	53,9	-	-	nein	52,7	53,9	-	-	-	-	nein
				1.OG	53,7	54,9	-	0,9	ja	53,7	54,9	-	0,9	-	-	ja
				2.OG	54,7	56,0	-	2,0	ja	54,7	56,0	-	2,0	-	-	ja
N	SW	15+015		EG	47,7	48,7	-	-	nein	47,7	48,7	-	-	-	-	nein
				1.OG	48,3	49,4	-	-	nein	48,3	49,4	-	-	-	-	nein
				2.OG	49,8	50,8	-	-	nein	49,8	50,8	-	-	-	-	nein
O	SO	15+017		EG	39,0	40,3	-	-	nein	39,0	40,3	-	-	-	-	nein
				1.OG	39,5	40,8	-	-	nein	39,5	40,8	-	-	-	-	nein
				2.OG	40,2	41,4	-	-	nein	40,2	41,4	-	-	-	-	nein
P	SW	15+019		EG	41,3	42,6	-	-	nein	41,3	42,6	-	-	-	-	nein
				1.OG	42,9	44,1	-	-	nein	42,9	44,1	-	-	-	-	nein
				2.OG	42,1	43,4	-	-	nein	42,1	43,4	-	-	-	-	nein
Robert-Koch-Straße 36				Anzahl: 2 WE / Gebäude			Grenzwert: 64	/ 54 dB(A)								
A	NO	15+033	WA	EG	56,0	57,4	-	3,4	ja	56,0	57,4	-	3,4	-	-	ja
				1.OG	56,7	58,1	-	4,1	ja	56,7	58,1	-	4,1	-	-	ja
B	NW	15+022		EG	58,1	59,4	-	5,4	ja	58,1	59,4	-	5,4	-	-	ja
				1.OG	58,3	59,6	-	5,6	ja	58,3	59,6	-	5,6	-	-	ja
C	SW	15+020		EG	52,3	53,3	-	-	nein	52,3	53,3	-	-	-	-	nein
				1.OG	52,0	53,0	-	-	nein	52,0	53,0	-	-	-	-	nein
D	SO	15+031		EG	41,2	42,4	-	-	nein	41,2	42,4	-	-	-	-	nein
				1.OG	49,5	50,8	-	-	nein	49,5	50,8	-	-	-	-	nein
Robert-Koch-Straße 39				Anzahl: 2 WE / Gebäude			Grenzwert: 64	/ 54 dB(A)								
A	SO	14+991	WA	1.OG	43,7	44,8	-	-	nein	43,7	44,8	-	-	-	-	nein
B		14+995		EG	39,4	40,7	-	-	nein	39,4	40,7	-	-	-	-	nein
				1.OG	44,0	45,1	-	-	nein	44,0	45,1	-	-	-	-	nein
C	NO	14+994		EG	49,9	51,2	-	-	nein	49,9	51,2	-	-	-	-	nein
				1.OG	51,3	52,6	-	-	nein	51,3	52,6	-	-	-	-	nein
D		14+990		EG	48,8	50,0	-	-	nein	48,8	50,0	-	-	-	-	nein
				1.OG	50,4	51,6	-	-	nein	50,4	51,6	-	-	-	-	nein
E	N	14+987		EG	52,2	53,3	-	-	nein	52,2	53,3	-	-	-	-	nein
				1.OG	53,2	54,3	-	0,3	ja	53,2	54,3	-	0,3	-	-	ja
F	NW	14+984		EG	53,2	54,3	-	0,3	ja	53,2	54,3	-	0,3	-	-	ja
				1.OG	54,0	55,2	-	1,2	ja	54,0	55,2	-	1,2	-	-	ja
G	N	14+982		EG	53,4	54,6	-	0,6	ja	53,4	54,6	-	0,6	-	-	ja
				1.OG	54,2	55,3	-	1,3	ja	54,2	55,3	-	1,3	-	-	ja
H	W	14+981		EG	53,5	54,7	-	0,7	ja	53,5	54,7	-	0,7	-	-	ja
				1.OG	53,9	55,1	-	1,1	ja	53,9	55,1	-	1,1	-	-	ja
I	NW	14+977		EG	53,7	54,9	-	0,9	ja	53,7	54,9	-	0,9	-	-	ja
				1.OG	54,4	55,5	-	1,5	ja	54,4	55,5	-	1,5	-	-	ja
J	SW	14+975		EG	48,1	49,1	-	-	nein	48,1	49,1	-	-	-	-	nein

Fassade	Richtung	Stationier. [km]	Nutzung	Geschoß	Bestand ohne Lärmschutz LrT [dB(A)]	Bestand ohne Lärmschutz LrN [dB(A)]	Überschreitung IGW Tag [dB(A)]	Überschreitung IGW Nacht [dB(A)]	Förder-berechtigung ohne LS	Bestand mit Lärmschutz LrT [dB(A)]	Bestand mit Lärmschutz LrN [dB(A)]	Überschreitung IGW Tag [dB(A)]	Überschreitung IGW Nacht [dB(A)]	Minderung zu Bestand Tag [dB(A)]	Minderung zu Bestand Nacht [dB(A)]	Förder-berechtigung i.S.d. Richtl.
J	SW	14+975	WA	1.OG	49,6	50,6	-	-	nein	49,6	50,6	-	-	-	-	nein
K	SO	14+977		EG	38,5	39,7	-	-	nein	38,5	39,7	-	-	-	-	nein
				1.OG	40,5	41,7	-	-	nein	40,5	41,7	-	-	-	-	nein
L	S	14+979		EG	38,2	39,4	-	-	nein	38,2	39,4	-	-	-	-	nein
				1.OG	40,2	41,3	-	-	nein	40,2	41,3	-	-	-	-	nein
M		14+982		EG	39,3	40,5	-	-	nein	39,3	40,5	-	-	-	-	nein
				1.OG	41,5	42,6	-	-	nein	41,5	42,6	-	-	-	-	nein
N	SO	14+985		EG	38,8	40,0	-	-	nein	38,8	40,0	-	-	-	-	nein
				1.OG	41,8	42,9	-	-	nein	41,8	42,9	-	-	-	-	nein
O	SW	14+987		EG	40,3	41,5	-	-	nein	40,3	41,5	-	-	-	-	nein
				1.OG	43,4	44,4	-	-	nein	43,4	44,4	-	-	-	-	nein
Robert-Koch-Straße 40				Anzahl: 2 WE / Gebäude			Grenzwert: 64	/ 54 dB(A)								
A	NW	14+994	WA	EG	57,3	58,5	-	4,5	ja	57,3	58,5	-	4,5	-	-	ja
				1.OG	57,8	59,1	-	5,1	ja	57,8	59,1	-	5,1	-	-	ja
				2.OG	57,5	58,7	-	4,7	ja	57,5	58,7	-	4,7	-	-	ja
B		14+990		EG	57,5	58,8	-	4,8	ja	57,5	58,8	-	4,8	-	-	ja
				1.OG	58,2	59,5	-	5,5	ja	58,2	59,5	-	5,5	-	-	ja
				2.OG	57,4	58,6	-	4,6	ja	57,4	58,6	-	4,6	-	-	ja
C		14+986		2.OG	57,2	58,5	-	4,5	ja	57,2	58,5	-	4,5	-	-	ja
D	SW			EG	51,0	52,0	-	-	nein	51,0	52,0	-	-	-	-	nein
				1.OG	51,3	52,3	-	-	nein	51,3	52,3	-	-	-	-	nein
				2.OG	51,6	52,6	-	-	nein	51,6	52,6	-	-	-	-	nein
E	SO	14+991		EG	39,9	41,2	-	-	nein	39,9	41,2	-	-	-	-	nein
				1.OG	43,4	44,7	-	-	nein	43,4	44,7	-	-	-	-	nein
				2.OG	45,5	46,8	-	-	nein	45,5	46,8	-	-	-	-	nein
F		14+995		EG	40,5	41,8	-	-	nein	40,5	41,8	-	-	-	-	nein
				1.OG	45,1	46,4	-	-	nein	45,1	46,4	-	-	-	-	nein
				2.OG	47,3	48,6	-	-	nein	47,3	48,6	-	-	-	-	nein
G	NO			EG	54,3	55,6	-	1,6	ja	54,3	55,6	-	1,6	-	-	ja
				1.OG	55,7	57,1	-	3,1	ja	55,7	57,1	-	3,1	-	-	ja
				2.OG	56,5	57,8	-	3,8	ja	56,5	57,8	-	3,8	-	-	ja
Robert-Koch-Straße 44				Anzahl: 2 WE / Gebäude			Grenzwert: 64	/ 54 dB(A)								
A	NW	14+943	WA	EG	56,4	57,6	-	3,6	ja	56,4	57,6	-	3,6	-	-	ja
				1.OG	56,7	57,9	-	3,9	ja	56,7	57,9	-	3,9	-	-	ja
B	W	14+937		EG	51,9	52,9	-	-	nein	51,9	52,9	-	-	-	-	nein
				1.OG	52,1	53,1	-	-	nein	52,1	53,1	-	-	-	-	nein
C	SW	14+938		EG	48,9	49,9	-	-	nein	48,9	49,9	-	-	-	-	nein
				1.OG	49,7	50,7	-	-	nein	49,7	50,7	-	-	-	-	nein
D	SO	14+941		EG	44,7	45,8	-	-	nein	44,7	45,8	-	-	-	-	nein
				1.OG	45,9	46,9	-	-	nein	45,9	46,9	-	-	-	-	nein

Fassade	Richtung	Stationier. [km]	Nutzung	Geschoß	Bestand ohne Lärmschutz LrT [dB(A)]	Bestand ohne Lärmschutz LrN [dB(A)]	Überschreitung IGW Tag [dB(A)]	Überschreitung IGW Nacht [dB(A)]	Förder-berechtigung ohne LS	Bestand mit Lärmschutz LrT [dB(A)]	Bestand mit Lärmschutz LrN [dB(A)]	Überschreitung IGW Tag [dB(A)]	Überschreitung IGW Nacht [dB(A)]	Minderung zu Bestand Tag [dB(A)]	Minderung zu Bestand Nacht [dB(A)]	Förder-berechtigung i.S.d. Richtl.
E	SW	14+944	WA	EG	40,5	41,6	-	-	nein	40,5	41,6	-	-	-	-	nein
				1.OG	41,6	42,7	-	-	nein	41,6	42,7	-	-	-	-	nein
F	NW			EG	43,2	44,3	-	-	nein	43,2	44,3	-	-	-	-	nein
				1.OG	44,2	45,2	-	-	nein	44,2	45,2	-	-	-	-	nein
G	SW			EG	49,3	50,3	-	-	nein	49,3	50,3	-	-	-	-	nein
				1.OG	49,8	50,8	-	-	nein	49,8	50,8	-	-	-	-	nein
H	SO	14+948		EG	46,3	47,3	-	-	nein	46,3	47,3	-	-	-	-	nein
				1.OG	47,2	48,3	-	-	nein	47,2	48,3	-	-	-	-	nein
I	NO	14+950		EG	43,6	44,9	-	-	nein	43,6	44,9	-	-	-	-	nein
				1.OG	45,8	47,1	-	-	nein	45,8	47,1	-	-	-	-	nein
J	SO	14+951		EG	44,8	45,9	-	-	nein	44,8	45,9	-	-	-	-	nein
				1.OG	46,2	47,3	-	-	nein	46,2	47,3	-	-	-	-	nein
K	NO	14+952		EG	54,0	55,3	-	1,3	ja	54,0	55,3	-	1,3	-	-	ja
				1.OG	54,6	56,0	-	2,0	ja	54,6	56,0	-	2,0	-	-	ja
L		14+951		EG	55,2	56,5	-	2,5	ja	55,2	56,5	-	2,5	-	-	ja
				1.OG	55,7	57,0	-	3,0	ja	55,7	57,0	-	3,0	-	-	ja
Rondellstraße 2				Anzahl: 2 WE / Gebäude			Grenzwert: 64	/ 54 dB(A)								
A	SW	13+890	WA	EG	46,2	47,0	-	-	nein	46,2	47,0	-	-	-	-	nein
				1.OG	48,2	48,9	-	-	nein	48,2	48,9	-	-	-	-	nein
B	SO	13+896		EG	50,0	50,9	-	-	nein	50,0	50,9	-	-	-	-	nein
				1.OG	51,5	52,4	-	-	nein	51,5	52,4	-	-	-	-	nein
C	NO	13+891		EG	50,4	51,3	-	-	nein	50,4	51,3	-	-	-	-	nein
				1.OG	53,3	54,2	-	0,2	ja	53,3	54,2	-	0,2	-	-	ja
Rondellstraße 4				Anzahl: 2 WE / Gebäude			Grenzwert: 64	/ 54 dB(A)								
A	SO	13+884	WA	2.OG	55,0	55,9	-	1,9	ja	55,0	55,9	-	1,9	-	-	ja
B	NO	13+881		EG	47,2	48,1	-	-	nein	47,2	48,1	-	-	-	-	nein
				1.OG	52,9	53,8	-	-	nein	52,9	53,8	-	-	-	-	nein
				2.OG	56,0	56,9	-	2,9	ja	56,0	56,9	-	2,9	-	-	ja
C		13+877		EG	47,4	48,1	-	-	nein	47,4	48,1	-	-	-	-	nein
				1.OG	51,7	52,4	-	-	nein	51,7	52,4	-	-	-	-	nein
				2.OG	54,0	54,7	-	0,7	ja	54,0	54,7	-	0,7	-	-	ja
D	NW	13+875		EG	45,7	46,2	-	-	nein	45,7	46,2	-	-	-	-	nein
				1.OG	47,6	48,0	-	-	nein	47,6	48,0	-	-	-	-	nein
				2.OG	49,3	49,6	-	-	nein	49,3	49,6	-	-	-	-	nein
E	SW	13+880		EG	46,4	47,2	-	-	nein	46,4	47,2	-	-	-	-	nein
				1.OG	48,0	48,8	-	-	nein	48,0	48,8	-	-	-	-	nein
				2.OG	49,6	50,4	-	-	nein	49,6	50,4	-	-	-	-	nein
Rondellstraße 6				Anzahl: 2 WE / Gebäude			Grenzwert: 64	/ 54 dB(A)								
B	SW	13+863	WA	EG	43,6	44,2	-	-	nein	43,6	44,2	-	-	-	-	nein

Fassade	Richtung	Stationier. [km]	Nutzung	Geschoß	Bestand ohne Lärmschutz LrT [dB(A)]	Bestand ohne Lärmschutz LrN [dB(A)]	Überschreitung IGW Tag [dB(A)]	Überschreitung IGW Nacht [dB(A)]	Förderberechtigung ohne LS	Bestand mit Lärmschutz LrT [dB(A)]	Bestand mit Lärmschutz LrN [dB(A)]	Überschreitung IGW Tag [dB(A)]	Überschreitung IGW Nacht [dB(A)]	Minderung zu Bestand Tag [dB(A)]	Minderung zu Bestand Nacht [dB(A)]	Förderberechtigung i.S.d. Richtl.
B	SW	13+863	WA	1.OG	44,1	44,6	-	-	nein	44,1	44,6	-	-	-	-	nein
				2.OG	45,4	45,8	-	-	nein	45,4	45,8	-	-	-	-	nein
C	SO	13+867		EG	46,6	47,4	-	-	nein	46,6	47,4	-	-	-	-	nein
				1.OG	49,6	50,4	-	-	nein	49,6	50,4	-	-	-	-	nein
				2.OG	51,6	52,5	-	-	nein	51,6	52,5	-	-	-	-	nein
D	NO	13+865		EG	46,4	46,9	-	-	nein	46,4	46,9	-	-	-	-	nein
				1.OG	51,1	51,6	-	-	nein	51,1	51,6	-	-	-	-	nein
				2.OG	53,7	54,2	-	0,2	ja	53,7	54,2	-	0,2	-	-	ja
Rondellstraße 8				Anzahl: 2 WE / Gebäude			Grenzwert: 64	/ 54 dB(A)								
B	NO	13+857	WA	EG	47,9	48,2	-	-	nein	47,9	48,2	-	-	-	-	nein
				1.OG	51,9	52,4	-	-	nein	51,9	52,4	-	-	-	-	nein
				2.OG	54,7	55,3	-	1,3	ja	54,7	55,3	-	1,3	-	-	ja
C	NW	13+855		EG	47,5	47,9	-	-	nein	47,5	47,9	-	-	-	-	nein
				1.OG	49,0	49,3	-	-	nein	49,0	49,3	-	-	-	-	nein
				2.OG	50,8	51,1	-	-	nein	50,8	51,1	-	-	-	-	nein
D	SW			EG	43,6	44,3	-	-	nein	43,6	44,3	-	-	-	-	nein
				1.OG	44,3	44,9	-	-	nein	44,3	44,9	-	-	-	-	nein
				2.OG	45,8	46,4	-	-	nein	45,8	46,4	-	-	-	-	nein
Rondellstraße 10				Anzahl: 2 WE / Gebäude			Grenzwert: 64	/ 54 dB(A)								
B	SW	16+076	WA	EG	44,5	44,9	-	-	nein	44,5	44,9	-	-	-	-	nein
				1.OG	45,9	46,4	-	-	nein	45,9	46,4	-	-	-	-	nein
				2.OG	48,1	48,5	-	-	nein	48,1	48,5	-	-	-	-	nein
C	SO	16+083		EG	47,5	48,3	-	-	nein	47,5	48,3	-	-	-	-	nein
				1.OG	50,8	51,7	-	-	nein	50,8	51,7	-	-	-	-	nein
				2.OG	53,0	53,9	-	-	nein	53,0	53,9	-	-	-	-	nein
D	NO	16+081		EG	49,4	50,1	-	-	nein	49,4	50,1	-	-	-	-	nein
				1.OG	52,2	52,8	-	-	nein	52,2	52,8	-	-	-	-	nein
				2.OG	54,7	55,2	-	1,2	ja	54,7	55,2	-	1,2	-	-	ja
Rondellstraße 12				Anzahl: 2 WE / Gebäude			Grenzwert: 64	/ 54 dB(A)								
B	NO	16+074	WA	EG	46,4	46,5	-	-	nein	46,4	46,5	-	-	-	-	nein
				1.OG	50,5	50,6	-	-	nein	50,5	50,6	-	-	-	-	nein
				2.OG	53,9	54,2	-	0,2	ja	53,9	54,2	-	0,2	-	-	ja
C	NW	16+068		EG	45,1	45,0	-	-	nein	45,1	45,0	-	-	-	-	nein
				1.OG	47,2	46,0	-	-	nein	47,2	46,0	-	-	-	-	nein
				2.OG	49,7	48,6	-	-	nein	49,7	48,6	-	-	-	-	nein
D	SW			EG	44,5	44,7	-	-	nein	44,5	44,7	-	-	-	-	nein
				1.OG	45,6	45,6	-	-	nein	45,6	45,6	-	-	-	-	nein
				2.OG	47,3	47,3	-	-	nein	47,3	47,3	-	-	-	-	nein

Fassade	Richtung	Stationier. [km]	Nutzung	Geschoß	Bestand ohne Lärmschutz LrT [dB(A)]	Bestand ohne Lärmschutz LrN [dB(A)]	Überschreitung IGW Tag [dB(A)]	Überschreitung IGW Nacht [dB(A)]	Förder-berechtigung ohne LS	Bestand mit Lärmschutz LrT [dB(A)]	Bestand mit Lärmschutz LrN [dB(A)]	Überschreitung IGW Tag [dB(A)]	Überschreitung IGW Nacht [dB(A)]	Minderung zu Bestand Tag [dB(A)]	Minderung zu Bestand Nacht [dB(A)]	Förder-berechtigung i.S.d. Richtl.
Ruiter Straße 1				Anzahl: 2 WE / Gebäude			Grenzwert: 66	/ 56 dB(A)								
A	SO	61+416	MI	EG	56,6	58,2	-	2,2	ja	56,6	58,2	-	2,2	-	-	ja
				1.OG	57,6	59,1	-	3,1	ja	57,6	59,1	-	3,1	-	-	ja
B	NO	61+425		EG	46,2	47,8	-	-	nein	46,2	47,8	-	-	-	-	nein
				1.OG	46,7	48,2	-	-	nein	46,7	48,2	-	-	-	-	nein
C	NW	61+438		EG	54,3	55,9	-	-	nein	54,3	55,9	-	-	-	-	nein
				1.OG	55,4	57,0	-	1,0	ja	55,4	57,0	-	1,0	-	-	ja
D	SW	61+429		EG	58,8	60,4	-	4,4	ja	58,8	60,4	-	4,4	-	-	ja
				1.OG	59,7	61,3	-	5,3	ja	59,7	61,3	-	5,3	-	-	ja
Ruiter Straße 7				Anzahl: 2 WE / Gebäude			Grenzwert: 66	/ 56 dB(A)								
A	SW	61+286	MI	EG	53,8	55,3	-	-	nein	53,8	55,3	-	-	-	-	nein
				1.OG	55,1	56,7	-	0,7	ja	55,1	56,7	-	0,7	-	-	ja
B		61+281		EG	54,6	56,2	-	0,2	ja	54,6	56,2	-	0,2	-	-	ja
				1.OG	54,9	56,5	-	0,5	ja	54,9	56,5	-	0,5	-	-	ja
D	SO	61+273		EG	37,0	38,5	-	-	nein	37,0	38,5	-	-	-	-	nein
				1.OG	37,6	39,2	-	-	nein	37,6	39,2	-	-	-	-	nein
E	NO	61+281		EG	37,8	39,3	-	-	nein	37,8	39,3	-	-	-	-	nein
				1.OG	41,7	43,2	-	-	nein	41,7	43,2	-	-	-	-	nein
F	NW	61+291		EG	42,1	43,7	-	-	nein	42,1	43,7	-	-	-	-	nein
				1.OG	51,9	53,4	-	-	nein	51,9	53,4	-	-	-	-	nein
Ruiter Straße 9				Anzahl: 2 WE / Gebäude			Grenzwert: 66	/ 56 dB(A)								
B	NW	61+278	MI	EG	54,5	56,0	-	-	nein	54,5	56,0	-	-	-	-	nein
				1.OG	54,6	56,1	-	0,1	ja	54,6	56,1	-	0,1	-	-	ja
C	SW	61+272		EG	55,1	56,7	-	0,7	ja	55,1	56,7	-	0,7	-	-	ja
				1.OG	55,5	57,0	-	1,0	ja	55,5	57,0	-	1,0	-	-	ja
D	SO	61+265		EG	52,9	54,5	-	-	nein	52,9	54,5	-	-	-	-	nein
				1.OG	53,2	54,8	-	-	nein	53,2	54,8	-	-	-	-	nein
E		61+263		EG	53,4	54,9	-	-	nein	53,4	54,9	-	-	-	-	nein
				1.OG	53,6	55,2	-	-	nein	53,6	55,2	-	-	-	-	nein
F	SW	61+261		EG	54,6	56,2	-	0,2	ja	54,6	56,2	-	0,2	-	-	ja
				1.OG	54,8	56,4	-	0,4	ja	54,8	56,4	-	0,4	-	-	ja
G	SO	61+260		EG	52,4	54,0	-	-	nein	52,4	54,0	-	-	-	-	nein
				1.OG	52,6	54,2	-	-	nein	52,6	54,2	-	-	-	-	nein
H	NO	61+263		EG	36,4	38,0	-	-	nein	36,4	38,0	-	-	-	-	nein
				1.OG	39,2	40,7	-	-	nein	39,2	40,7	-	-	-	-	nein
I	NW	61+270		EG	37,3	38,9	-	-	nein	37,3	38,9	-	-	-	-	nein
				1.OG	40,4	41,9	-	-	nein	40,4	41,9	-	-	-	-	nein
J		61+272		EG	37,3	38,9	-	-	nein	37,3	38,9	-	-	-	-	nein
				1.OG	41,8	43,4	-	-	nein	41,8	43,4	-	-	-	-	nein

Fassade	Richtung	Stationier. [km]	Nutzung	Geschoß	Bestand ohne Lärmschutz LrT [dB(A)]	Bestand ohne Lärmschutz LrN [dB(A)]	Überschreitung IGW Tag [dB(A)]	Überschreitung IGW Nacht [dB(A)]	Förder-berechtigung ohne LS	Bestand mit Lärmschutz LrT [dB(A)]	Bestand mit Lärmschutz LrN [dB(A)]	Überschreitung IGW Tag [dB(A)]	Überschreitung IGW Nacht [dB(A)]	Minderung zu Bestand Tag [dB(A)]	Minderung zu Bestand Nacht [dB(A)]	Förder-berechtigung i.S.d. Richtl.
K	NW	61+271	MI	EG	37,2	38,7	-	-	nein	37,2	38,7	-	-	-	-	nein
				1.OG	40,0	41,5	-	-	nein	40,0	41,5	-	-	-	-	nein
L	NO	61+273		EG	37,1	38,7	-	-	nein	37,1	38,7	-	-	-	-	nein
				1.OG	38,4	40,0	-	-	nein	38,4	40,0	-	-	-	-	nein
Ruiter Straße 11				Anzahl: 2 WE / Gebäude			Grenzwert: 66	/ 56 dB(A)								
A	SW	61+243	MI	1.OG	55,0	56,6	-	0,6	ja	55,0	56,6	-	0,6	-	-	ja
				2.OG	55,3	56,8	-	0,8	ja	55,3	56,8	-	0,8	-	-	ja
B	SO	61+240		1.OG	52,4	53,9	-	-	nein	52,4	53,9	-	-	-	-	nein
				2.OG	52,9	54,4	-	-	nein	52,9	54,4	-	-	-	-	nein
C		61+239		EG	51,6	53,2	-	-	nein	51,6	53,2	-	-	-	-	nein
				1.OG	52,0	53,6	-	-	nein	52,0	53,6	-	-	-	-	nein
				2.OG	52,4	53,9	-	-	nein	52,4	53,9	-	-	-	-	nein
D	NO	61+243		EG	37,1	38,7	-	-	nein	37,1	38,7	-	-	-	-	nein
				1.OG	38,2	39,8	-	-	nein	38,2	39,8	-	-	-	-	nein
				2.OG	40,2	41,7	-	-	nein	40,2	41,7	-	-	-	-	nein
E	NW			EG	51,3	52,8	-	-	nein	51,3	52,8	-	-	-	-	nein
				1.OG	51,7	53,3	-	-	nein	51,7	53,3	-	-	-	-	nein
				2.OG	51,9	53,4	-	-	nein	51,9	53,4	-	-	-	-	nein
F		61+245		1.OG	51,9	53,4	-	-	nein	51,9	53,4	-	-	-	-	nein
				2.OG	52,0	53,6	-	-	nein	52,0	53,6	-	-	-	-	nein
G	SW	61+243		EG	54,6	56,1	-	0,1	ja	54,6	56,1	-	0,1	-	-	ja
				1.OG	54,7	56,3	-	0,3	ja	54,7	56,3	-	0,3	-	-	ja
				2.OG	55,0	56,6	-	0,6	ja	55,0	56,6	-	0,6	-	-	ja
H	SO			1.OG	54,8	56,4	-	0,4	ja	54,8	56,4	-	0,4	-	-	ja
				2.OG	55,2	56,7	-	0,7	ja	55,2	56,7	-	0,7	-	-	ja
I	SW			1.OG	54,6	56,1	-	0,1	ja	54,6	56,1	-	0,1	-	-	ja
				2.OG	54,9	56,4	-	0,4	ja	54,9	56,4	-	0,4	-	-	ja
Ruiter Straße 13				Anzahl: 2 WE / Gebäude			Grenzwert: 66	/ 56 dB(A)								
A	SW	61+225	MI	EG	55,1	56,7	-	0,7	ja	55,1	56,7	-	0,7	-	-	ja
				1.OG	55,6	57,1	-	1,1	ja	55,6	57,1	-	1,1	-	-	ja
B	SO	61+222		EG	53,4	55,0	-	-	nein	53,4	55,0	-	-	-	-	nein
				1.OG	54,8	56,4	-	0,4	ja	54,8	56,4	-	0,4	-	-	ja
C	SW	61+218		EG	54,3	55,9	-	-	nein	54,3	55,9	-	-	-	-	nein
				1.OG	55,4	57,0	-	1,0	ja	55,4	57,0	-	1,0	-	-	ja
D	SO	61+215		EG	44,2	45,7	-	-	nein	44,2	45,7	-	-	-	-	nein
				1.OG	50,2	51,7	-	-	nein	50,2	51,7	-	-	-	-	nein
E	NO	61+218		EG	38,6	40,1	-	-	nein	38,6	40,1	-	-	-	-	nein
				1.OG	39,5	41,0	-	-	nein	39,5	41,0	-	-	-	-	nein
F	NW	61+226		EG	51,3	52,9	-	-	nein	51,3	52,9	-	-	-	-	nein
				1.OG	51,5	53,0	-	-	nein	51,5	53,0	-	-	-	-	nein

Fassade	Richtung	Stationier. [km]	Nutzung	Geschoß	Bestand ohne Lärmschutz LrT [dB(A)]	Bestand ohne Lärmschutz LrN [dB(A)]	Überschreitung IGW Tag [dB(A)]	Überschreitung IGW Nacht [dB(A)]	Förderberechtigung ohne LS	Bestand mit Lärmschutz LrT [dB(A)]	Bestand mit Lärmschutz LrN [dB(A)]	Überschreitung IGW Tag [dB(A)]	Überschreitung IGW Nacht [dB(A)]	Minderung zu Bestand Tag [dB(A)]	Minderung zu Bestand Nacht [dB(A)]	Förderberechtigung i.S.d. Richtl.
Ruiter Straße 13/1				Anzahl: 2 WE / Gebäude			Grenzwert: 66	/ 56 dB(A)								
A	SO	61+215	MI	EG	48,0	49,6	-	-	nein	48,0	49,6	-	-	-	-	nein
				1.OG	52,0	53,6	-	-	nein	52,0	53,6	-	-	-	-	nein
B	NO			EG	36,6	38,2	-	-	nein	36,6	38,2	-	-	-	-	nein
				1.OG	37,1	38,6	-	-	nein	37,1	38,6	-	-	-	-	nein
C	NW	61+216		EG	53,2	54,7	-	-	nein	53,2	54,7	-	-	-	-	nein
				1.OG	53,3	54,9	-	-	nein	53,3	54,9	-	-	-	-	nein
D	SW	61+215		EG	54,8	56,3	-	0,3	ja	54,8	56,3	-	0,3	-	-	ja
				1.OG	55,2	56,7	-	0,7	ja	55,2	56,7	-	0,7	-	-	ja
Ruiter Straße 15/1				Anzahl: 2 WE / Gebäude			Grenzwert: 66	/ 56 dB(A)								
A	SW	61+200	MI	EG	54,1	55,6	-	-	nein	54,1	55,6	-	-	-	-	nein
				1.OG	54,8	56,4	-	0,4	ja	54,8	56,4	-	0,4	-	-	ja
				2.OG	55,0	56,6	-	0,6	ja	55,0	56,6	-	0,6	-	-	ja
B	SO			EG	53,5	55,1	-	-	nein	53,5	55,1	-	-	-	-	nein
				1.OG	54,1	55,7	-	-	nein	54,1	55,7	-	-	-	-	nein
				2.OG	54,6	56,2	-	0,2	ja	54,6	56,2	-	0,2	-	-	ja
C	SW	61+197		EG	53,6	55,2	-	-	nein	53,6	55,2	-	-	-	-	nein
				1.OG	54,3	55,9	-	-	nein	54,3	55,9	-	-	-	-	nein
				2.OG	54,7	56,2	-	0,2	ja	54,7	56,2	-	0,2	-	-	ja
D	NW	61+194		EG	53,4	55,0	-	-	nein	53,4	55,0	-	-	-	-	nein
				1.OG	54,1	55,6	-	-	nein	54,1	55,6	-	-	-	-	nein
				2.OG	54,3	55,8	-	-	nein	54,3	55,8	-	-	-	-	nein
E	SW	61+193		EG	53,4	55,0	-	-	nein	53,4	55,0	-	-	-	-	nein
				1.OG	54,2	55,7	-	-	nein	54,2	55,7	-	-	-	-	nein
				2.OG	54,4	56,0	-	-	nein	54,4	56,0	-	-	-	-	nein
F	NW	61+192		EG	53,8	55,3	-	-	nein	53,8	55,3	-	-	-	-	nein
				1.OG	54,3	55,9	-	-	nein	54,3	55,9	-	-	-	-	nein
				2.OG	54,5	56,1	-	0,1	ja	54,5	56,1	-	0,1	-	-	ja
G	SW	61+189		EG	54,4	56,0	-	-	nein	54,4	56,0	-	-	-	-	nein
				1.OG	54,9	56,5	-	0,5	ja	54,9	56,5	-	0,5	-	-	ja
				2.OG	55,2	56,8	-	0,8	ja	55,2	56,8	-	0,8	-	-	ja
H	SO	61+183		EG	51,4	53,0	-	-	nein	51,4	53,0	-	-	-	-	nein
				1.OG	51,8	53,4	-	-	nein	51,8	53,4	-	-	-	-	nein
				2.OG	52,1	53,7	-	-	nein	52,1	53,7	-	-	-	-	nein
I	NO	61+184		1.OG	38,3	39,8	-	-	nein	38,3	39,8	-	-	-	-	nein
				2.OG	39,4	40,9	-	-	nein	39,4	40,9	-	-	-	-	nein
J	NW	61+187		EG	38,1	39,6	-	-	nein	38,1	39,6	-	-	-	-	nein
				1.OG	38,8	40,3	-	-	nein	38,8	40,3	-	-	-	-	nein
				2.OG	40,9	42,4	-	-	nein	40,9	42,4	-	-	-	-	nein
K	NO	61+196		EG	37,7	39,3	-	-	nein	37,7	39,3	-	-	-	-	nein

Fassade	Richtung	Stationier. [km]	Nutzung	Geschoß	Bestand ohne Lärmschutz LrT [dB(A)]	Bestand ohne Lärmschutz LrN [dB(A)]	Überschreitung IGW Tag [dB(A)]	Überschreitung IGW Nacht [dB(A)]	Förder-berechtigung ohne LS	Bestand mit Lärmschutz LrT [dB(A)]	Bestand mit Lärmschutz LrN [dB(A)]	Überschreitung IGW Tag [dB(A)]	Überschreitung IGW Nacht [dB(A)]	Minderung zu Bestand Tag [dB(A)]	Minderung zu Bestand Nacht [dB(A)]	Förder-berechtigung i.S.d. Richtl.
K	NO	61+196	MI	1.OG	38,5	40,1	-	-	nein	38,5	40,1	-	-	-	-	nein
				2.OG	40,0	41,5	-	-	nein	40,0	41,5	-	-	-	-	nein
L	NW	61+200		EG	51,3	52,9	-	-	nein	51,3	52,9	-	-	-	-	nein
				1.OG	51,7	53,3	-	-	nein	51,7	53,3	-	-	-	-	nein
				2.OG	52,0	53,6	-	-	nein	52,0	53,6	-	-	-	-	nein
Ruiter Straße 17/1				Anzahl: 2 WE / Gebäude			Grenzwert: 66	/ 56 dB(A)								
B	NO	61+183	MI	EG	38,3	39,8	-	-	nein	38,3	39,8	-	-	-	-	nein
				1.OG	40,4	41,9	-	-	nein	40,4	41,9	-	-	-	-	nein
C	NW			EG	50,9	52,5	-	-	nein	50,9	52,5	-	-	-	-	nein
				1.OG	51,7	53,2	-	-	nein	51,7	53,2	-	-	-	-	nein
D	SW			EG	54,4	56,0	-	-	nein	54,4	56,0	-	-	-	-	nein
				1.OG	54,9	56,5	-	0,5	ja	54,9	56,5	-	0,5	-	-	ja
Ruiter Straße 19				Anzahl: 2 WE / Gebäude			Grenzwert: 66	/ 56 dB(A)								
A	SO	61+151	MI	EG	51,7	53,3	-	-	nein	51,7	53,3	-	-	-	-	nein
				1.OG	52,2	53,8	-	-	nein	52,2	53,8	-	-	-	-	nein
				2.OG	52,0	53,5	-	-	nein	52,0	53,5	-	-	-	-	nein
B	NO	61+152		EG	36,9	38,4	-	-	nein	36,9	38,4	-	-	-	-	nein
				1.OG	38,5	40,0	-	-	nein	38,5	40,0	-	-	-	-	nein
				2.OG	39,9	41,5	-	-	nein	39,9	41,5	-	-	-	-	nein
C	NW	61+163		EG	51,4	53,0	-	-	nein	51,4	53,0	-	-	-	-	nein
				1.OG	51,6	53,2	-	-	nein	51,6	53,2	-	-	-	-	nein
				2.OG	51,9	53,5	-	-	nein	51,9	53,5	-	-	-	-	nein
D	SW	61+155		EG	54,3	55,9	-	-	nein	54,3	55,9	-	-	-	-	nein
				1.OG	54,6	56,2	-	0,2	ja	54,6	56,2	-	0,2	-	-	ja
				2.OG	54,9	56,4	-	0,4	ja	54,9	56,4	-	0,4	-	-	ja
Ruiter Straße 20				Anzahl: 2 WE / Gebäude			Grenzwert: 66	/ 56 dB(A)								
A	SO	60+868	MI	1.OG	57,6	59,2	-	3,2	ja	57,6	59,2	-	3,2	-	-	ja
				2.OG	59,2	60,8	-	4,8	ja	59,2	60,8	-	4,8	-	-	ja
B	NO	60+872		EG	43,6	45,2	-	-	nein	43,6	45,2	-	-	-	-	nein
				1.OG	43,7	45,2	-	-	nein	43,7	45,2	-	-	-	-	nein
				2.OG	44,0	45,5	-	-	nein	44,0	45,5	-	-	-	-	nein
C	NW	60+877		EG	54,1	55,7	-	-	nein	54,1	55,7	-	-	-	-	nein
				1.OG	55,8	57,4	-	1,4	ja	55,8	57,4	-	1,4	-	-	ja
				2.OG	58,4	60,0	-	4,0	ja	58,4	60,0	-	4,0	-	-	ja
D		60+878		1.OG	57,4	59,0	-	3,0	ja	57,4	59,0	-	3,0	-	-	ja
				2.OG	59,3	60,9	-	4,9	ja	59,3	60,9	-	4,9	-	-	ja
E	SW	60+872		EG	57,5	59,1	-	3,1	ja	57,5	59,1	-	3,1	-	-	ja
				1.OG	60,8	62,4	-	6,4	ja	60,8	62,4	-	6,4	-	-	ja
				2.OG	62,8	64,4	-	8,4	ja	62,8	64,4	-	8,4	-	-	ja

Fassade	Richtung	Stationier. [km]	Nutzung	Geschoß	Bestand ohne Lärmschutz LrT [dB(A)]	Bestand ohne Lärmschutz LrN [dB(A)]	Überschreitung IGW Tag [dB(A)]	Überschreitung IGW Nacht [dB(A)]	Förder-berechtigung ohne LS	Bestand mit Lärmschutz LrT [dB(A)]	Bestand mit Lärmschutz LrN [dB(A)]	Überschreitung IGW Tag [dB(A)]	Überschreitung IGW Nacht [dB(A)]	Minderung zu Bestand Tag [dB(A)]	Minderung zu Bestand Nacht [dB(A)]	Förder-berechtigung i.S.d. Richtl.
F	SO	60+868	MI	EG	55,8	57,4	-	1,4	ja	55,8	57,4	-	1,4	-	-	ja
				1.OG	57,8	59,4	-	3,4	ja	57,8	59,4	-	3,4	-	-	ja
				2.OG	59,8	61,4	-	5,4	ja	59,8	61,4	-	5,4	-	-	ja
Ruiter Straße 54				Anzahl: 3 WE / Gebäude			Grenzwert: 66	/ 56 dB(A)								
A	NW	61+502	MI	EG	55,8	57,4	-	1,4	ja	55,8	57,4	-	1,4	-	-	ja
				1.OG	58,1	59,7	-	3,7	ja	58,1	59,7	-	3,7	-	-	ja
B	SW	61+496		EG	59,5	61,1	-	5,1	ja	59,5	61,1	-	5,1	-	-	ja
				1.OG	61,5	63,1	-	7,1	ja	61,5	63,1	-	7,1	-	-	ja
C	SO	61+490		EG	59,0	60,6	-	4,6	ja	59,0	60,6	-	4,6	-	-	ja
				1.OG	60,4	62,0	-	6,0	ja	60,4	62,0	-	6,0	-	-	ja
Salzhofen 1				Anzahl: 2 WE / Gebäude			Grenzwert: 66	/ 56 dB(A)								
A	SW	61+897	MI	2.OG	40,4	41,9	-	-	nein	40,4	41,9	-	-	-	-	nein
B		61+892		EG	41,6	43,1	-	-	nein	41,6	43,1	-	-	-	-	nein
				1.OG	42,7	44,3	-	-	nein	42,7	44,3	-	-	-	-	nein
				2.OG	42,0	43,6	-	-	nein	42,0	43,6	-	-	-	-	nein
C	SO	61+891		EG	56,1	57,7	-	1,7	ja	56,1	57,7	-	1,7	-	-	ja
				1.OG	56,5	58,1	-	2,1	ja	56,5	58,1	-	2,1	-	-	ja
				2.OG	56,8	58,4	-	2,4	ja	56,8	58,4	-	2,4	-	-	ja
D	SW			EG	43,9	45,5	-	-	nein	43,9	45,5	-	-	-	-	nein
				1.OG	44,1	45,7	-	-	nein	44,1	45,7	-	-	-	-	nein
				2.OG	45,3	46,9	-	-	nein	45,3	46,9	-	-	-	-	nein
E	SO	61+892		EG	57,4	58,9	-	2,9	ja	57,4	58,9	-	2,9	-	-	ja
				1.OG	57,9	59,4	-	3,4	ja	57,9	59,4	-	3,4	-	-	ja
				2.OG	58,4	59,9	-	3,9	ja	58,4	59,9	-	3,9	-	-	ja
F	NO	61+900		EG	58,0	59,6	-	3,6	ja	58,0	59,6	-	3,6	-	-	ja
				1.OG	58,6	60,2	-	4,2	ja	58,6	60,2	-	4,2	-	-	ja
				2.OG	58,5	60,1	-	4,1	ja	58,5	60,1	-	4,1	-	-	ja
G	NW	61+901		1.OG	44,7	46,2	-	-	nein	44,7	46,2	-	-	-	-	nein
				2.OG	46,5	48,0	-	-	nein	46,5	48,0	-	-	-	-	nein
H		61+900		EG	40,4	41,9	-	-	nein	40,4	41,9	-	-	-	-	nein
				1.OG	43,9	45,4	-	-	nein	43,9	45,4	-	-	-	-	nein
				2.OG	46,0	47,6	-	-	nein	46,0	47,6	-	-	-	-	nein
Scheffelweg 1				Anzahl: 2 WE / Gebäude			Grenzwert: 64	/ 54 dB(A)								
B	SW	61+435	WA	EG	54,0	55,6	-	1,6	ja	54,0	55,6	-	1,6	-	-	ja
				1.OG	54,5	56,1	-	2,1	ja	54,5	56,1	-	2,1	-	-	ja
C	S	61+423		EG	53,0	54,6	-	0,6	ja	53,0	54,6	-	0,6	-	-	ja
				1.OG	53,5	55,1	-	1,1	ja	53,5	55,1	-	1,1	-	-	ja
D	SO	61+412		EG	51,3	52,9	-	-	nein	51,3	52,9	-	-	-	-	nein
				1.OG	52,2	53,7	-	-	nein	52,2	53,7	-	-	-	-	nein

Fassade	Richtung	Stationier. [km]	Nutzung	Geschoß	Bestand ohne Lärmschutz LrT [dB(A)]	LrN [dB(A)]	Überschreitung IGW Tag [dB(A)]	Nacht [dB(A)]	Förder-berechtigung ohne LS	Bestand mit Lärmschutz LrT [dB(A)]	LrN [dB(A)]	Überschreitung IGW Tag [dB(A)]	Nacht [dB(A)]	Minderung zu Bestand Tag [dB(A)]	Nacht [dB(A)]	Förder-berechtigung i.S.d. Richtl.
E	NO	61+412	WA	EG	42,1	43,7	-	-	nein	42,1	43,7	-	-	-	-	nein
				1.OG	47,2	48,7	-	-	nein	47,2	48,7	-	-	-	-	nein
Scheffelweg 22				Anzahl: 2 WE / Gebäude			Grenzwert: 64	/ 54 dB(A)								
B	O	18+370	WA	EG	43,7	45,2	-	-	nein	43,7	45,2	-	-	-	-	nein
				1.OG	46,3	47,8	-	-	nein	46,3	47,8	-	-	-	-	nein
C	N			EG	47,8	49,3	-	-	nein	47,8	49,3	-	-	-	-	nein
				1.OG	48,6	50,1	-	-	nein	48,6	50,1	-	-	-	-	nein
D				EG	48,1	49,6	-	-	nein	48,1	49,6	-	-	-	-	nein
				1.OG	48,0	49,5	-	-	nein	48,0	49,5	-	-	-	-	nein
E	W			EG	51,2	52,7	-	-	nein	51,2	52,7	-	-	-	-	nein
				1.OG	52,0	53,6	-	-	nein	52,0	53,6	-	-	-	-	nein
F	S			EG	51,4	52,9	-	-	nein	51,4	52,9	-	-	-	-	nein
				1.OG	52,7	54,3	-	0,3	ja	52,7	54,3	-	0,3	-	-	ja
G	W			EG	51,3	52,9	-	-	nein	51,3	52,9	-	-	-	-	nein
				1.OG	52,7	54,3	-	0,3	ja	52,7	54,3	-	0,3	-	-	ja
Scheffelweg 26				Anzahl: 2 WE / Gebäude			Grenzwert: 64	/ 54 dB(A)								
B	O	62+067	WA	EG	43,0	44,6	-	-	nein	43,0	44,6	-	-	-	-	nein
				1.OG	45,8	47,4	-	-	nein	45,8	47,4	-	-	-	-	nein
C	N	62+076		EG	47,2	48,7	-	-	nein	47,2	48,7	-	-	-	-	nein
				1.OG	47,8	49,3	-	-	nein	47,8	49,3	-	-	-	-	nein
D	W			EG	48,3	49,8	-	-	nein	48,3	49,8	-	-	-	-	nein
				1.OG	48,9	50,3	-	-	nein	48,9	50,3	-	-	-	-	nein
E	N			EG	47,1	48,5	-	-	nein	47,1	48,5	-	-	-	-	nein
				1.OG	47,8	49,2	-	-	nein	47,8	49,2	-	-	-	-	nein
F	W	62+075		EG	51,4	52,9	-	-	nein	51,4	52,9	-	-	-	-	nein
				1.OG	52,6	54,1	-	0,1	ja	52,6	54,1	-	0,1	-	-	ja
G	S	62+068		EG	51,7	53,3	-	-	nein	51,7	53,3	-	-	-	-	nein
				1.OG	53,4	54,9	-	0,9	ja	53,4	54,9	-	0,9	-	-	ja
Scheffelweg 28				Anzahl: 2 WE / Gebäude			Grenzwert: 64	/ 54 dB(A)								
B	W	62+052	WA	EG	52,1	53,7	-	-	nein	52,1	53,7	-	-	-	-	nein
				1.OG	53,8	55,3	-	1,3	ja	53,8	55,3	-	1,3	-	-	ja
C	S	62+047		EG	47,3	48,8	-	-	nein	47,3	48,8	-	-	-	-	nein
				1.OG	51,2	52,8	-	-	nein	51,2	52,8	-	-	-	-	nein
D	O	62+049		EG	42,8	44,2	-	-	nein	42,8	44,2	-	-	-	-	nein
				1.OG	45,3	46,8	-	-	nein	45,3	46,8	-	-	-	-	nein
Scheffelweg 30				Anzahl: 2 WE / Gebäude			Grenzwert: 64	/ 54 dB(A)								
B	O	61+996	WA	EG	42,2	43,7	-	-	nein	42,2	43,7	-	-	-	-	nein
				1.OG	45,8	47,4	-	-	nein	45,8	47,4	-	-	-	-	nein
C	N	62+008		EG	41,4	43,0	-	-	nein	41,4	43,0	-	-	-	-	nein

Fassade	Richtung	Stationier. [km]	Nutzung	Geschoß	Bestand ohne Lärmschutz LrT [dB(A)]	Bestand ohne Lärmschutz LrN [dB(A)]	Überschreitung IGW Tag [dB(A)]	Überschreitung IGW Nacht [dB(A)]	Förder-berechtigung ohne LS	Bestand mit Lärmschutz LrT [dB(A)]	Bestand mit Lärmschutz LrN [dB(A)]	Überschreitung IGW Tag [dB(A)]	Überschreitung IGW Nacht [dB(A)]	Minderung zu Bestand Tag [dB(A)]	Minderung zu Bestand Nacht [dB(A)]	Förder-berechtigung i.S.d. Richtl.
C	N	62+008	WA	1.OG	48,6	50,1	-	-	nein	48,6	50,1	-	-	-	-	nein
D	W	62+007		EG	46,1	47,6	-	-	nein	46,1	47,6	-	-	-	-	nein
				1.OG	49,8	51,3	-	-	nein	49,8	51,3	-	-	-	-	nein
E	N	62+006		EG	48,7	50,3	-	-	nein	48,7	50,3	-	-	-	-	nein
				1.OG	50,1	51,6	-	-	nein	50,1	51,6	-	-	-	-	nein
F	W	62+005		EG	52,2	53,7	-	-	nein	52,2	53,7	-	-	-	-	nein
				1.OG	53,0	54,5	-	0,5	ja	53,0	54,5	-	0,5	-	-	ja
Scheffelweg 32				Anzahl: 2 WE / Gebäude			Grenzwert: 64	/ 54 dB(A)								
B	W	61+994	WA	EG	51,7	53,3	-	-	nein	51,7	53,3	-	-	-	-	nein
				1.OG	53,0	54,6	-	0,6	ja	53,0	54,6	-	0,6	-	-	ja
C	S	61+946		EG	52,4	54,0	-	-	nein	52,4	54,0	-	-	-	-	nein
				1.OG	54,1	55,6	-	1,6	ja	54,1	55,6	-	1,6	-	-	ja
D	W	61+944		EG	51,8	53,4	-	-	nein	51,8	53,4	-	-	-	-	nein
				1.OG	53,5	55,0	-	1,0	ja	53,5	55,0	-	1,0	-	-	ja
E	S	61+941		EG	51,1	52,7	-	-	nein	51,1	52,7	-	-	-	-	nein
				1.OG	52,7	54,3	-	0,3	ja	52,7	54,3	-	0,3	-	-	ja
F		61+908		EG	50,2	51,8	-	-	nein	50,2	51,8	-	-	-	-	nein
				1.OG	51,8	53,4	-	-	nein	51,8	53,4	-	-	-	-	nein
G	O	61+942		EG	41,9	43,4	-	-	nein	41,9	43,4	-	-	-	-	nein
				1.OG	45,1	46,6	-	-	nein	45,1	46,6	-	-	-	-	nein
Scheffelweg 34				Anzahl: 2 WE / Gebäude			Grenzwert: 64	/ 54 dB(A)								
B	O	61+755	WA	EG	43,4	44,9	-	-	nein	43,4	44,9	-	-	-	-	nein
				1.OG	46,9	48,4	-	-	nein	46,9	48,4	-	-	-	-	nein
C	N	61+774		EG	48,2	49,8	-	-	nein	48,2	49,8	-	-	-	-	nein
				1.OG	50,4	51,9	-	-	nein	50,4	51,9	-	-	-	-	nein
D	W	61+759		EG	52,6	54,2	-	0,2	ja	52,6	54,2	-	0,2	-	-	ja
				1.OG	53,8	55,3	-	1,3	ja	53,8	55,3	-	1,3	-	-	ja
Scheffelweg 36				Anzahl: 2 WE / Gebäude			Grenzwert: 64	/ 54 dB(A)								
B	W	61+722	WA	EG	52,6	54,1	-	0,1	ja	52,6	54,1	-	0,1	-	-	ja
				1.OG	53,8	55,3	-	1,3	ja	53,8	55,3	-	1,3	-	-	ja
C	S	61+707		EG	51,8	53,4	-	-	nein	51,8	53,4	-	-	-	-	nein
				1.OG	53,4	55,0	-	1,0	ja	53,4	55,0	-	1,0	-	-	ja
D	O	61+718		EG	43,6	45,2	-	-	nein	43,6	45,2	-	-	-	-	nein
				1.OG	46,8	48,4	-	-	nein	46,8	48,4	-	-	-	-	nein
Scheffelweg 37				Anzahl: 2 WE / Gebäude			Grenzwert: 64	/ 54 dB(A)								
B	S	61+718	WA	EG	42,8	44,3	-	-	nein	42,8	44,3	-	-	-	-	nein
				1.OG	46,7	48,2	-	-	nein	46,7	48,2	-	-	-	-	nein
C	O	61+719		EG	37,4	39,0	-	-	nein	37,4	39,0	-	-	-	-	nein
				1.OG	37,6	39,2	-	-	nein	37,6	39,2	-	-	-	-	nein

Fassade	Richtung	Stationier. [km]	Nutzung	Geschoß	Bestand ohne Lärmschutz LrT [dB(A)]	Bestand ohne Lärmschutz LrN [dB(A)]	Überschreitung IGW Tag [dB(A)]	Überschreitung IGW Nacht [dB(A)]	Förder-berechtigung ohne LS	Bestand mit Lärmschutz LrT [dB(A)]	Bestand mit Lärmschutz LrN [dB(A)]	Überschreitung IGW Tag [dB(A)]	Überschreitung IGW Nacht [dB(A)]	Minderung zu Bestand Tag [dB(A)]	Minderung zu Bestand Nacht [dB(A)]	Förder-berechtigung i.S.d. Richtl.
D	N	61+732	WA	EG	40,2	41,7	-	-	nein	40,2	41,7	-	-	-	-	nein
				1.OG	43,5	45,0	-	-	nein	43,5	45,0	-	-	-	-	nein
E	O	61+758		EG	38,4	39,9	-	-	nein	38,4	39,9	-	-	-	-	nein
				1.OG	40,6	42,2	-	-	nein	40,6	42,2	-	-	-	-	nein
F	N	61+804		EG	45,0	46,6	-	-	nein	45,0	46,6	-	-	-	-	nein
				1.OG	48,7	50,3	-	-	nein	48,7	50,3	-	-	-	-	nein
G	W	61+774		EG	49,7	51,3	-	-	nein	49,7	51,3	-	-	-	-	nein
				1.OG	53,3	54,8	-	0,8	ja	53,3	54,8	-	0,8	-	-	ja
Scheffelweg 38				Anzahl: 2 WE / Gebäude			Grenzwert: 64	/ 54 dB(A)								
A	SW	61+630	WA	EG	52,9	54,4	-	0,4	ja	52,9	54,4	-	0,4	-	-	ja
				1.OG	54,1	55,6	-	1,6	ja	54,1	55,6	-	1,6	-	-	ja
D	NO	61+611		EG	42,6	44,2	-	-	nein	42,6	44,2	-	-	-	-	nein
				1.OG	45,6	47,1	-	-	nein	45,6	47,1	-	-	-	-	nein
E	NW	61+643		EG	48,3	49,9	-	-	nein	48,3	49,9	-	-	-	-	nein
				1.OG	50,3	51,8	-	-	nein	50,3	51,8	-	-	-	-	nein
F	SW	61+644		EG	50,6	52,1	-	-	nein	50,6	52,1	-	-	-	-	nein
				1.OG	52,0	53,5	-	-	nein	52,0	53,5	-	-	-	-	nein
G	NW	61+643		EG	49,5	51,0	-	-	nein	49,5	51,0	-	-	-	-	nein
				1.OG	51,1	52,6	-	-	nein	51,1	52,6	-	-	-	-	nein
H	SW			EG	52,9	54,4	-	0,4	ja	52,9	54,4	-	0,4	-	-	ja
				1.OG	54,2	55,7	-	1,7	ja	54,2	55,7	-	1,7	-	-	ja
Scheffelweg 40				Anzahl: 2 WE / Gebäude			Grenzwert: 64	/ 54 dB(A)								
C	SW	61+611	WA	EG	53,4	54,9	-	0,9	ja	53,4	54,9	-	0,9	-	-	ja
				1.OG	54,2	55,8	-	1,8	ja	54,2	55,8	-	1,8	-	-	ja
D	SO	61+607		EG	54,0	55,6	-	1,6	ja	54,0	55,6	-	1,6	-	-	ja
				1.OG	54,9	56,4	-	2,4	ja	54,9	56,4	-	2,4	-	-	ja
E	SW	61+572		EG	53,5	55,0	-	1,0	ja	53,5	55,0	-	1,0	-	-	ja
				1.OG	54,4	55,9	-	1,9	ja	54,4	55,9	-	1,9	-	-	ja
F	SO	61+567		EG	51,4	52,9	-	-	nein	51,4	52,9	-	-	-	-	nein
				1.OG	52,3	53,8	-	-	nein	52,3	53,8	-	-	-	-	nein
G	NO	61+570		EG	43,0	44,6	-	-	nein	43,0	44,6	-	-	-	-	nein
				1.OG	45,8	47,4	-	-	nein	45,8	47,4	-	-	-	-	nein
Scheffelweg 41				Anzahl: 2 WE / Gebäude			Grenzwert: 64	/ 54 dB(A)								
B	O	61+608	WA	1.OG	39,7	41,2	-	-	nein	39,7	41,2	-	-	-	-	nein
C	N	61+612		EG	45,5	47,0	-	-	nein	45,5	47,0	-	-	-	-	nein
				1.OG	47,7	49,2	-	-	nein	47,7	49,2	-	-	-	-	nein
D	O	61+644		EG	36,7	38,3	-	-	nein	36,7	38,3	-	-	-	-	nein
				1.OG	39,7	41,3	-	-	nein	39,7	41,3	-	-	-	-	nein
E	N	61+647		EG	46,9	48,4	-	-	nein	46,9	48,4	-	-	-	-	nein

Fassade	Richtung	Stationier. [km]	Nutzung	Geschoß	Bestand ohne Lärmschutz LrT [dB(A)]	Bestand ohne Lärmschutz LrN [dB(A)]	Überschreitung IGW Tag [dB(A)]	Überschreitung IGW Nacht [dB(A)]	Förder-berechtigung ohne LS	Bestand mit Lärmschutz LrT [dB(A)]	Bestand mit Lärmschutz LrN [dB(A)]	Überschreitung IGW Tag [dB(A)]	Überschreitung IGW Nacht [dB(A)]	Minderung zu Bestand Tag [dB(A)]	Minderung zu Bestand Nacht [dB(A)]	Förder-berechtigung i.S.d. Richtl.
E	N	61+647	WA	1.OG	49,0	50,6	-	-	nein	49,0	50,6	-	-	-	-	nein
F	W	61+646		EG	50,6	52,2	-	-	nein	50,6	52,2	-	-	-	-	nein
				1.OG	53,0	54,5	-	0,5	ja	53,0	54,5	-	0,5	-	-	ja
Scheffelweg 42				Anzahl: 2 WE / Gebäude			Grenzwert: 64	/ 54 dB(A)								
A	SW	61+536	WA	EG	53,6	55,1	-	1,1	ja	53,6	55,1	-	1,1	-	-	ja
				1.OG	54,5	56,0	-	2,0	ja	54,5	56,0	-	2,0	-	-	ja
C	NO	61+508		EG	41,5	43,1	-	-	nein	41,5	43,1	-	-	-	-	nein
				1.OG	44,6	46,1	-	-	nein	44,6	46,1	-	-	-	-	nein
D	NW	61+536		EG	48,6	50,2	-	-	nein	48,6	50,2	-	-	-	-	nein
				1.OG	50,4	51,9	-	-	nein	50,4	51,9	-	-	-	-	nein
E	SW	61+537		EG	51,1	52,7	-	-	nein	51,1	52,7	-	-	-	-	nein
				1.OG	52,3	53,9	-	-	nein	52,3	53,9	-	-	-	-	nein
F	NW			EG	50,4	52,0	-	-	nein	50,4	52,0	-	-	-	-	nein
				1.OG	51,9	53,5	-	-	nein	51,9	53,5	-	-	-	-	nein
Scheffelweg 43				Anzahl: 2 WE / Gebäude			Grenzwert: 64	/ 54 dB(A)								
A	W	61+610	WA	EG	48,9	50,5	-	-	nein	48,9	50,5	-	-	-	-	nein
				1.OG	53,1	54,6	-	0,6	ja	53,1	54,6	-	0,6	-	-	ja
B	S	61+569		EG	43,2	44,8	-	-	nein	43,2	44,8	-	-	-	-	nein
				1.OG	50,7	52,2	-	-	nein	50,7	52,2	-	-	-	-	nein
C	O			EG	39,9	41,5	-	-	nein	39,9	41,5	-	-	-	-	nein
				1.OG	41,8	43,3	-	-	nein	41,8	43,3	-	-	-	-	nein
D	S	61+571		EG	37,9	39,4	-	-	nein	37,9	39,4	-	-	-	-	nein
				1.OG	42,2	43,7	-	-	nein	42,2	43,7	-	-	-	-	nein
E	W	61+569		EG	39,7	41,2	-	-	nein	39,7	41,2	-	-	-	-	nein
				1.OG	44,5	46,1	-	-	nein	44,5	46,1	-	-	-	-	nein
F	S	61+566		EG	41,7	43,2	-	-	nein	41,7	43,2	-	-	-	-	nein
				1.OG	47,3	48,8	-	-	nein	47,3	48,8	-	-	-	-	nein
G	O			EG	38,0	39,5	-	-	nein	38,0	39,5	-	-	-	-	nein
				1.OG	41,2	42,8	-	-	nein	41,2	42,8	-	-	-	-	nein
H	N	61+570		1.OG	42,1	43,6	-	-	nein	42,1	43,6	-	-	-	-	nein
Scheffelweg 44				Anzahl: 2 WE / Gebäude			Grenzwert: 64	/ 54 dB(A)								
B	SW	61+523	WA	EG	53,5	55,1	-	1,1	ja	53,5	55,1	-	1,1	-	-	ja
				1.OG	54,4	55,9	-	1,9	ja	54,4	55,9	-	1,9	-	-	ja
C	SO	61+509		EG	54,1	55,7	-	1,7	ja	54,1	55,7	-	1,7	-	-	ja
				1.OG	54,7	56,3	-	2,3	ja	54,7	56,3	-	2,3	-	-	ja
D	SW	61+487		EG	54,1	55,6	-	1,6	ja	54,1	55,6	-	1,6	-	-	ja
				1.OG	54,7	56,2	-	2,2	ja	54,7	56,2	-	2,2	-	-	ja
E	SO	61+482		EG	50,7	52,3	-	-	nein	50,7	52,3	-	-	-	-	nein
				1.OG	51,7	53,3	-	-	nein	51,7	53,3	-	-	-	-	nein

Fassade	Richtung	Stationier. [km]	Nutzung	Geschoß	Bestand ohne Lärmschutz LrT [dB(A)]	Bestand ohne Lärmschutz LrN [dB(A)]	Überschreitung IGW Tag [dB(A)]	Überschreitung IGW Nacht [dB(A)]	Förder-berechtigung ohne LS	Bestand mit Lärmschutz LrT [dB(A)]	Bestand mit Lärmschutz LrN [dB(A)]	Überschreitung IGW Tag [dB(A)]	Überschreitung IGW Nacht [dB(A)]	Minderung zu Bestand Tag [dB(A)]	Minderung zu Bestand Nacht [dB(A)]	Förder-berechtigung i.S.d. Richtl.
F	NO	61+483	WA	EG	41,1	42,7	-	-	nein	41,1	42,7	-	-	-	-	nein
				1.OG	44,3	45,9	-	-	nein	44,3	45,9	-	-	-	-	nein
Scheffelweg 46				Anzahl: 2 WE / Gebäude			Grenzwert: 64	/ 54 dB(A)								
A	SO	61+426	WA	2.OG	53,7	55,3	-	1,3	ja	53,7	55,3	-	1,3	-	-	ja
B	NO	61+424		EG	45,1	46,6	-	-	nein	45,1	46,6	-	-	-	-	nein
				1.OG	47,0	48,6	-	-	nein	47,0	48,6	-	-	-	-	nein
				2.OG	49,2	50,8	-	-	nein	49,2	50,8	-	-	-	-	nein
C	NW	61+449		EG	49,7	51,2	-	-	nein	49,7	51,2	-	-	-	-	nein
				1.OG	50,7	52,3	-	-	nein	50,7	52,3	-	-	-	-	nein
				2.OG	52,0	53,6	-	-	nein	52,0	53,6	-	-	-	-	nein
D	SW	61+451		EG	51,4	52,9	-	-	nein	51,4	52,9	-	-	-	-	nein
				1.OG	52,2	53,8	-	-	nein	52,2	53,8	-	-	-	-	nein
				2.OG	52,8	54,3	-	0,3	ja	52,8	54,3	-	0,3	-	-	ja
E	NW	61+465		EG	51,1	52,7	-	-	nein	51,1	52,7	-	-	-	-	nein
				1.OG	51,7	53,3	-	-	nein	51,7	53,3	-	-	-	-	nein
				2.OG	52,2	53,8	-	-	nein	52,2	53,8	-	-	-	-	nein
F	SW	61+451		EG	54,1	55,7	-	1,7	ja	54,1	55,7	-	1,7	-	-	ja
				1.OG	54,5	56,0	-	2,0	ja	54,5	56,0	-	2,0	-	-	ja
				2.OG	54,8	56,3	-	2,3	ja	54,8	56,3	-	2,3	-	-	ja
Scheffelweg 53				Anzahl: 2 WE / Gebäude			Grenzwert: 64	/ 54 dB(A)								
A	NO	61+375	WA	1.OG	42,9	44,5	-	-	nein	42,9	44,5	-	-	-	-	nein
B	NW	61+379		EG	44,6	46,2	-	-	nein	44,6	46,2	-	-	-	-	nein
				1.OG	49,5	51,1	-	-	nein	49,5	51,1	-	-	-	-	nein
C		61+382		EG	46,3	47,8	-	-	nein	46,3	47,8	-	-	-	-	nein
				1.OG	49,8	51,3	-	-	nein	49,8	51,3	-	-	-	-	nein
D	SW			EG	51,6	53,1	-	-	nein	51,6	53,1	-	-	-	-	nein
				1.OG	53,6	55,2	-	1,2	ja	53,6	55,2	-	1,2	-	-	ja
E	SO	61+376		EG	50,6	52,2	-	-	nein	50,6	52,2	-	-	-	-	nein
				1.OG	51,9	53,5	-	-	nein	51,9	53,5	-	-	-	-	nein
F	NO	61+373		EG	38,8	40,3	-	-	nein	38,8	40,3	-	-	-	-	nein
				1.OG	42,1	43,6	-	-	nein	42,1	43,6	-	-	-	-	nein
Schillerweg 28				Anzahl: 2 WE / Gebäude			Grenzwert: 64	/ 54 dB(A)								
B	N	18+370	WA	EG	46,4	47,8	-	-	nein	46,4	47,8	-	-	-	-	nein
				1.OG	48,8	50,2	-	-	nein	48,8	50,2	-	-	-	-	nein
C				1.OG	49,0	50,5	-	-	nein	49,0	50,5	-	-	-	-	nein
D	W			1.OG	52,0	53,6	-	-	nein	52,0	53,6	-	-	-	-	nein
E				EG	50,6	52,2	-	-	nein	50,6	52,2	-	-	-	-	nein
				1.OG	52,1	53,6	-	-	nein	52,1	53,6	-	-	-	-	nein
F	S			EG	49,6	51,2	-	-	nein	49,6	51,2	-	-	-	-	nein

Fassade	Richtung	Stationier. [km]	Nutzung	Geschoß	Bestand ohne Lärmschutz LrT [dB(A)]	Bestand ohne Lärmschutz LrN [dB(A)]	Überschreitung IGW Tag [dB(A)]	Überschreitung IGW Nacht [dB(A)]	Förder-berechtigung ohne LS	Bestand mit Lärmschutz LrT [dB(A)]	Bestand mit Lärmschutz LrN [dB(A)]	Überschreitung IGW Tag [dB(A)]	Überschreitung IGW Nacht [dB(A)]	Minderung zu Bestand Tag [dB(A)]	Minderung zu Bestand Nacht [dB(A)]	Förder-berechtigung i.S.d. Richtl.
F	S	18+370	WA	1.OG	51,4	52,9	-	-	nein	51,4	52,9	-	-	-	-	nein
G	W			EG	51,0	52,6	-	-	nein	51,0	52,6	-	-	-	-	nein
				1.OG	52,6	54,1	-	0,1	ja	52,6	54,1	-	0,1	-	-	ja
H	S	61+409		EG	48,6	50,2	-	-	nein	48,6	50,2	-	-	-	-	nein
				1.OG	50,4	51,9	-	-	nein	50,4	51,9	-	-	-	-	nein
I	O	18+370		EG	42,7	44,2	-	-	nein	42,7	44,2	-	-	-	-	nein
				1.OG	45,5	47,1	-	-	nein	45,5	47,1	-	-	-	-	nein
Schillerweg 30				Anzahl: 2 WE / Gebäude			Grenzwert: 64	/ 54 dB(A)								
A	W	61+413	WA	1.OG	52,5	54,1	-	0,1	ja	52,5	54,1	-	0,1	-	-	ja
C	O	61+379		EG	41,0	42,5	-	-	nein	41,0	42,5	-	-	-	-	nein
				1.OG	44,2	45,8	-	-	nein	44,2	45,8	-	-	-	-	nein
D	N	61+406		EG	46,7	48,2	-	-	nein	46,7	48,2	-	-	-	-	nein
				1.OG	49,3	50,8	-	-	nein	49,3	50,8	-	-	-	-	nein
E		61+410		EG	46,1	47,6	-	-	nein	46,1	47,6	-	-	-	-	nein
				1.OG	48,4	50,0	-	-	nein	48,4	50,0	-	-	-	-	nein
F	W	61+411		EG	48,1	49,6	-	-	nein	48,1	49,6	-	-	-	-	nein
				1.OG	50,1	51,5	-	-	nein	50,1	51,5	-	-	-	-	nein
G	N	61+413		EG	45,5	47,0	-	-	nein	45,5	47,0	-	-	-	-	nein
				1.OG	48,2	49,7	-	-	nein	48,2	49,7	-	-	-	-	nein
H	W	61+414		EG	50,7	52,2	-	-	nein	50,7	52,2	-	-	-	-	nein
				1.OG	52,5	54,1	-	0,1	ja	52,5	54,1	-	0,1	-	-	ja
Schillerweg 32				Anzahl: 2 WE / Gebäude			Grenzwert: 64	/ 54 dB(A)								
B	W	61+412	WA	1.OG	52,5	54,1	-	0,1	ja	52,5	54,1	-	0,1	-	-	ja
C		61+411		EG	52,2	53,7	-	-	nein	52,2	53,7	-	-	-	-	nein
				1.OG	52,5	54,1	-	0,1	ja	52,5	54,1	-	0,1	-	-	ja
D	S	61+408		EG	50,2	51,7	-	-	nein	50,2	51,7	-	-	-	-	nein
				1.OG	52,0	53,6	-	-	nein	52,0	53,6	-	-	-	-	nein
E		61+405		EG	50,2	51,8	-	-	nein	50,2	51,8	-	-	-	-	nein
				1.OG	51,9	53,4	-	-	nein	51,9	53,4	-	-	-	-	nein
F	W	61+382		EG	50,7	52,2	-	-	nein	50,7	52,2	-	-	-	-	nein
				1.OG	52,7	54,3	-	0,3	ja	52,7	54,3	-	0,3	-	-	ja
G	S	61+378		EG	49,4	50,9	-	-	nein	49,4	50,9	-	-	-	-	nein
				1.OG	51,4	53,0	-	-	nein	51,4	53,0	-	-	-	-	nein
H	O	61+376		EG	39,7	41,2	-	-	nein	39,7	41,2	-	-	-	-	nein
				1.OG	43,2	44,7	-	-	nein	43,2	44,7	-	-	-	-	nein
Schillerweg 34				Anzahl: 2 WE / Gebäude			Grenzwert: 64	/ 54 dB(A)								
B	O	61+368	WA	EG	40,9	42,5	-	-	nein	40,9	42,5	-	-	-	-	nein
				1.OG	44,3	45,9	-	-	nein	44,3	45,9	-	-	-	-	nein
C	N	61+373		EG	46,7	48,2	-	-	nein	46,7	48,2	-	-	-	-	nein

Fassade	Richtung	Stationier. [km]	Nutzung	Geschoß	Bestand ohne Lärmschutz LrT [dB(A)]	Bestand ohne Lärmschutz LrN [dB(A)]	Überschreitung IGW Tag [dB(A)]	Überschreitung IGW Nacht [dB(A)]	Förder-berechtigung ohne LS	Bestand mit Lärmschutz LrT [dB(A)]	Bestand mit Lärmschutz LrN [dB(A)]	Überschreitung IGW Tag [dB(A)]	Überschreitung IGW Nacht [dB(A)]	Minderung zu Bestand Tag [dB(A)]	Minderung zu Bestand Nacht [dB(A)]	Förder-berechtigung i.S.d. Richtl.
C	N	61+373	WA	1.OG	49,1	50,7	-	-	nein	49,1	50,7	-	-	-	-	nein
D	W	61+375		EG	50,9	52,4	-	-	nein	50,9	52,4	-	-	-	-	nein
				1.OG	52,8	54,4	-	0,4	ja	52,8	54,4	-	0,4	-	-	ja
Schillerweg 36				Anzahl: 2 WE / Gebäude			Grenzwert: 64	/ 54 dB(A)								
B	W	61+371	WA	EG	50,6	52,2	-	-	nein	50,6	52,2	-	-	-	-	nein
				1.OG	52,8	54,3	-	0,3	ja	52,8	54,3	-	0,3	-	-	ja
C	S	61+359		EG	49,9	51,5	-	-	nein	49,9	51,5	-	-	-	-	nein
				1.OG	52,0	53,6	-	-	nein	52,0	53,6	-	-	-	-	nein
D	O			EG	41,0	42,6	-	-	nein	41,0	42,6	-	-	-	-	nein
				1.OG	45,1	46,6	-	-	nein	45,1	46,6	-	-	-	-	nein
Schillerweg 38				Anzahl: 2 WE / Gebäude			Grenzwert: 64	/ 54 dB(A)								
B	O	61+350	WA	EG	41,3	42,9	-	-	nein	41,3	42,9	-	-	-	-	nein
				1.OG	45,2	46,7	-	-	nein	45,2	46,7	-	-	-	-	nein
C	N	61+355		EG	47,2	48,7	-	-	nein	47,2	48,7	-	-	-	-	nein
				1.OG	50,1	51,6	-	-	nein	50,1	51,6	-	-	-	-	nein
D	W	61+356		EG	49,4	51,0	-	-	nein	49,4	51,0	-	-	-	-	nein
				1.OG	52,9	54,4	-	0,4	ja	52,9	54,4	-	0,4	-	-	ja
Schillerweg 40				Anzahl: 2 WE / Gebäude			Grenzwert: 64	/ 54 dB(A)								
B	W	61+352	WA	EG	47,6	49,1	-	-	nein	47,6	49,1	-	-	-	-	nein
				1.OG	52,9	54,4	-	0,4	ja	52,9	54,4	-	0,4	-	-	ja
C	S	61+346		EG	48,3	49,9	-	-	nein	48,3	49,9	-	-	-	-	nein
				1.OG	50,9	52,5	-	-	nein	50,9	52,5	-	-	-	-	nein
D	O	61+345		EG	39,9	41,5	-	-	nein	39,9	41,5	-	-	-	-	nein
				1.OG	43,9	45,4	-	-	nein	43,9	45,4	-	-	-	-	nein
Schwandorfstraße 1				Anzahl: 2 WE / Gebäude			Grenzwert: 66	/ 56 dB(A)								
A	SO	13+289	MI	2.OG	62,0	63,1	-	7,1	ja	61,1	62,2	-	6,2	0,9	0,9	ja
B		13+287		EG	51,5	52,5	-	-	nein	51,5	52,5	-	-	-	-	nein
				1.OG	51,4	52,4	-	-	nein	51,4	52,4	-	-	-	-	nein
				2.OG	52,6	53,6	-	-	nein	52,7	53,7	-	-	-	-	nein
C	NO	13+283		EG	53,8	54,8	-	-	nein	52,1	53,1	-	-	1,7	1,7	nein
				1.OG	54,8	55,8	-	-	nein	53,1	54,1	-	-	1,7	1,7	nein
				2.OG	56,9	57,9	-	1,9	ja	54,8	55,8	-	-	2,1	2,1	nein
D	NW	13+282		EG	53,1	54,2	-	-	nein	51,8	52,8	-	-	1,3	1,4	nein
				1.OG	54,1	55,1	-	-	nein	52,4	53,4	-	-	1,7	1,7	nein
				2.OG	56,5	57,5	-	1,5	ja	54,1	55,1	-	-	2,4	2,4	nein
E	NO	13+280		EG	54,0	55,0	-	-	nein	52,4	53,5	-	-	1,6	1,5	nein
				1.OG	55,0	56,0	-	-	nein	52,9	54,0	-	-	2,1	2,0	nein
				2.OG	57,2	58,2	-	2,2	ja	54,4	55,4	-	-	2,8	2,8	nein
F	SO	13+277		EG	53,5	54,5	-	-	nein	52,3	53,3	-	-	1,2	1,2	nein

Fassade	Richtung	Stationier. [km]	Nutzung	Geschoß	Bestand ohne Lärmschutz LrT [dB(A)]	Bestand ohne Lärmschutz LrN [dB(A)]	Überschreitung IGW Tag [dB(A)]	Überschreitung IGW Nacht [dB(A)]	Förder-berechtigung ohne LS	Bestand mit Lärmschutz LrT [dB(A)]	Bestand mit Lärmschutz LrN [dB(A)]	Überschreitung IGW Tag [dB(A)]	Überschreitung IGW Nacht [dB(A)]	Minderung zu Bestand Tag [dB(A)]	Minderung zu Bestand Nacht [dB(A)]	Förder-berechtigung i.S.d. Richtl.
F	SO	13+277	MI	1.OG	54,4	55,5	-	-	nein	52,8	53,8	-	-	1,6	1,7	nein
				2.OG	56,3	57,3	-	1,3	ja	53,9	54,9	-	-	2,4	2,4	nein
G	NO	13+272		EG	58,0	59,0	-	3,0	ja	53,9	55,0	-	-	4,1	4,0	nein
				1.OG	60,5	61,5	-	5,5	ja	56,2	57,2	-	1,2	4,3	4,3	ja
				2.OG	62,4	63,4	-	7,4	ja	59,6	60,6	-	4,6	2,8	2,8	ja
H	NW	13+269		1.OG	74,3	75,3	8,3	19,3	ja	70,6	71,6	4,6	15,6	3,7	3,7	ja
				2.OG	74,0	75,0	8,0	19,0	ja	73,1	74,1	7,1	18,1	0,9	0,9	ja
I		13+272		EG	77,8	78,8	11,8	22,8	ja	67,3	68,4	1,3	12,4	10,5	10,4	ja
				1.OG	75,8	76,8	9,8	20,8	ja	75,1	76,1	9,1	20,1	0,7	0,7	ja
				2.OG	75,1	76,1	9,1	20,1	ja	75,1	76,1	9,1	20,1	-	-	ja
J	SW	13+278		EG	77,6	78,6	11,6	22,6	ja	68,0	69,0	2,0	13,0	9,6	9,6	ja
				1.OG	77,2	78,2	11,2	22,2	ja	77,0	78,0	11,0	22,0	0,2	0,2	ja
				2.OG	76,5	77,5	10,5	21,5	ja	76,5	77,5	10,5	21,5	-	-	ja
K		13+284		EG	76,9	77,9	10,9	21,9	ja	66,7	67,8	0,7	11,8	10,2	10,1	ja
				1.OG	76,6	77,6	10,6	21,6	ja	75,1	76,1	9,1	20,1	1,5	1,5	ja
				2.OG	76,2	77,2	10,2	21,2	ja	76,1	77,1	10,1	21,1	0,1	0,1	ja
L		13+288		EG	76,4	77,4	10,4	21,4	ja	65,9	67,0	-	11,0	10,5	10,4	ja
				1.OG	76,3	77,3	10,3	21,3	ja	73,8	74,8	7,8	18,8	2,5	2,5	ja
				2.OG	75,9	76,9	9,9	20,9	ja	75,7	76,7	9,7	20,7	0,2	0,2	ja
Schwandorfstraße 2				Anzahl: 2 WE / Gebäude			Grenzwert: 66	/ 56 dB(A)								
B	S	13+359	MI	EG	55,8	56,8	-	0,8	ja	53,2	54,3	-	-	2,6	2,5	nein
				1.OG	63,6	64,6	-	8,6	ja	60,6	61,7	-	5,7	3,0	2,9	ja
C	O	13+354		EG	61,5	62,5	-	6,5	ja	57,4	58,5	-	2,5	4,1	4,0	ja
				1.OG	63,0	64,0	-	8,0	ja	59,1	60,1	-	4,1	3,9	3,9	ja
D	N	13+349		EG	71,5	72,5	5,5	16,5	ja	71,0	72,0	5,0	16,0	0,5	0,5	ja
				1.OG	74,1	75,1	8,1	19,1	ja	73,7	74,7	7,7	18,7	0,4	0,4	ja
E	W	13+354		EG	74,9	75,9	8,9	19,9	ja	74,0	75,0	8,0	19,0	0,9	0,9	ja
				1.OG	76,5	77,5	10,5	21,5	ja	75,9	76,9	9,9	20,9	0,6	0,6	ja
Schwandorfstraße 3				Anzahl: 2 WE / Gebäude			Grenzwert: 66	/ 56 dB(A)								
A	SW	13+296	MI	EG	75,6	76,6	9,6	20,6	ja	65,4	66,5	-	10,5	10,2	10,1	ja
				1.OG	75,7	76,7	9,7	20,7	ja	71,9	72,9	5,9	16,9	3,8	3,8	ja
B	SO	13+299		EG	68,8	69,8	2,8	13,8	ja	59,1	60,2	-	4,2	9,7	9,6	ja
				1.OG	70,6	71,6	4,6	15,6	ja	62,0	63,1	-	7,1	8,6	8,5	ja
C	NO	13+296		EG	53,1	54,1	-	-	nein	52,8	53,8	-	-	0,3	0,3	nein
				1.OG	53,5	54,5	-	-	nein	52,9	53,9	-	-	0,6	0,6	nein
D	SO	13+294		EG	53,0	54,0	-	-	nein	52,8	53,8	-	-	0,2	0,2	nein
				1.OG	53,3	54,3	-	-	nein	53,0	54,0	-	-	0,3	0,3	nein
Schwandorfstraße 4				Anzahl: 2 WE / Gebäude			Grenzwert: 66	/ 56 dB(A)								
A	N	13+351	MI	EG	68,2	69,2	2,2	13,2	ja	66,5	67,6	0,5	11,6	1,7	1,6	ja

Fassade	Richtung	Stationier. [km]	Nutzung	Geschoß	Bestand ohne Lärmschutz LrT [dB(A)]	Bestand ohne Lärmschutz LrN [dB(A)]	Überschreitung IGW Tag [dB(A)]	Überschreitung IGW Nacht [dB(A)]	Förder-berechtigung ohne LS	Bestand mit Lärmschutz LrT [dB(A)]	Bestand mit Lärmschutz LrN [dB(A)]	Überschreitung IGW Tag [dB(A)]	Überschreitung IGW Nacht [dB(A)]	Minderung zu Bestand Tag [dB(A)]	Minderung zu Bestand Nacht [dB(A)]	Förder-berechtigung i.S.d. Richtl.
A	N	13+351	MI	1.OG	70,3	71,4	4,3	15,4	ja	69,0	70,0	3,0	14,0	1,3	1,4	ja
				2.OG	70,0	71,0	4,0	15,0	ja	69,0	70,0	3,0	14,0	1,0	1,0	ja
B	W	13+357		EG	61,8	62,8	-	6,8	ja	54,6	55,7	-	-	7,2	7,1	nein
				1.OG	63,5	64,5	-	8,5	ja	57,7	58,8	-	2,8	5,8	5,7	ja
				2.OG	66,7	67,7	0,7	11,7	ja	63,1	64,1	-	8,1	3,6	3,6	ja
C	S	13+365		EG	64,9	65,9	-	9,9	ja	55,4	56,6	-	0,6	9,5	9,3	ja
				1.OG	66,7	67,7	0,7	11,7	ja	58,3	59,4	-	3,4	8,4	8,3	ja
				2.OG	67,8	68,8	1,8	12,8	ja	61,5	62,6	-	6,6	6,3	6,2	ja
D	O	13+364		EG	57,6	58,6	-	2,6	ja	50,7	51,8	-	-	6,9	6,8	nein
				1.OG	58,5	59,5	-	3,5	ja	49,5	50,5	-	-	9,0	9,0	nein
				2.OG	53,4	54,4	-	-	nein	50,4	51,4	-	-	3,0	3,0	nein
E	S	13+363		EG	62,1	63,1	-	7,1	ja	53,3	54,4	-	-	8,8	8,7	nein
				1.OG	62,7	63,7	-	7,7	ja	54,3	55,4	-	-	8,4	8,3	nein
				2.OG	63,2	64,2	-	8,2	ja	56,2	57,2	-	1,2	7,0	7,0	ja
F	O	13+359		EG	57,3	58,3	-	2,3	ja	50,5	51,5	-	-	6,8	6,8	nein
				1.OG	51,4	52,4	-	-	nein	49,1	50,1	-	-	2,3	2,3	nein
				2.OG	53,1	54,1	-	-	nein	50,0	51,0	-	-	3,1	3,1	nein
G	N	13+355		EG	52,7	53,7	-	-	nein	50,0	51,0	-	-	2,7	2,7	nein
				1.OG	58,1	59,1	-	3,1	ja	54,1	55,1	-	-	4,0	4,0	nein
				2.OG	62,4	63,4	-	7,4	ja	57,9	58,9	-	2,9	4,5	4,5	ja
H		13+354		2.OG	55,3	56,3	-	0,3	ja	52,4	53,4	-	-	2,9	2,9	nein
I	O	13+353		2.OG	53,6	54,6	-	-	nein	51,8	52,9	-	-	1,8	1,7	nein
Schwandorfstraße 4/1				Anzahl: 2 WE / Gebäude			Grenzwert: 66	/ 56 dB(A)								
A	S	13+393	MI	EG	64,7	65,7	-	9,7	ja	56,0	57,1	-	1,1	8,7	8,6	ja
				1.OG	67,2	68,2	1,2	12,2	ja	58,6	59,7	-	3,7	8,6	8,5	ja
				2.OG	69,1	70,1	3,1	14,1	ja	60,7	61,7	-	5,7	8,4	8,4	ja
B	O	13+387		EG	51,5	52,5	-	-	nein	50,7	51,7	-	-	0,8	0,8	nein
				1.OG	53,7	54,7	-	-	nein	51,4	52,4	-	-	2,3	2,3	nein
				2.OG	56,3	57,3	-	1,3	ja	53,1	54,1	-	-	3,2	3,2	nein
C	N	13+381		EG	63,2	64,2	-	8,2	ja	54,4	55,6	-	-	8,8	8,6	nein
				1.OG	64,9	66,0	-	10,0	ja	57,7	58,7	-	2,7	7,2	7,3	ja
				2.OG	66,6	67,6	0,6	11,6	ja	60,9	62,0	-	6,0	5,7	5,6	ja
D	W	13+386		EG	68,8	69,8	2,8	13,8	ja	57,9	59,0	-	3,0	10,9	10,8	ja
				1.OG	71,0	72,0	5,0	16,0	ja	61,9	63,0	-	7,0	9,1	9,0	ja
				2.OG	72,0	73,0	6,0	17,0	ja	64,9	65,9	-	9,9	7,1	7,1	ja
Schwandorfstraße 5				Anzahl: 2 WE / Gebäude			Grenzwert: 66	/ 56 dB(A)								
A	SW	13+292	MI	2.OG	65,3	66,3	-	10,3	ja	64,5	65,5	-	9,5	0,8	0,8	ja
B		13+296		EG	53,8	54,8	-	-	nein	52,8	53,8	-	-	1,0	1,0	nein
				1.OG	55,2	56,2	-	0,2	ja	53,9	55,0	-	-	1,3	1,2	nein
				2.OG	66,8	67,8	0,8	11,8	ja	64,3	65,3	-	9,3	2,5	2,5	ja

Fassade	Richtung	Stationier. [km]	Nutzung	Geschoß	Bestand ohne Lärmschutz LrT [dB(A)]	Bestand ohne Lärmschutz LrN [dB(A)]	Überschreitung IGW Tag [dB(A)]	Überschreitung IGW Nacht [dB(A)]	Förder-berechtigung ohne LS	Bestand mit Lärmschutz LrT [dB(A)]	Bestand mit Lärmschutz LrN [dB(A)]	Überschreitung IGW Tag [dB(A)]	Überschreitung IGW Nacht [dB(A)]	Minderung zu Bestand Tag [dB(A)]	Minderung zu Bestand Nacht [dB(A)]	Förder-berechtigung i.S.d. Richtl.
C	SO	13+295	MI	EG	60,7	61,7	-	5,7	ja	54,0	55,1	-	-	6,7	6,6	nein
				1.OG	63,0	64,0	-	8,0	ja	54,8	55,9	-	-	8,2	8,1	nein
				2.OG	63,6	64,6	-	8,6	ja	57,2	58,2	-	2,2	6,4	6,4	ja
D	NO	13+289		EG	54,3	55,3	-	-	nein	52,1	53,1	-	-	2,2	2,2	nein
				1.OG	55,6	56,6	-	0,6	ja	53,4	54,4	-	-	2,2	2,2	nein
				2.OG	57,7	58,7	-	2,7	ja	55,0	56,1	-	0,1	2,7	2,6	ja
E	NW	13+287		EG	50,3	51,3	-	-	nein	50,4	51,4	-	-	-	-	nein
				1.OG	50,3	51,3	-	-	nein	50,3	51,3	-	-	-	-	nein
				2.OG	52,7	53,7	-	-	nein	52,7	53,7	-	-	-	-	nein
F		13+290		2.OG	60,0	61,0	-	5,0	ja	59,4	60,4	-	4,4	0,6	0,6	ja
Schwandorfstraße 6				Anzahl: 2 WE / Gebäude			Grenzwert: 66	/ 56 dB(A)								
B	O	13+379	MI	EG	50,7	51,6	-	-	nein	49,2	50,1	-	-	1,5	1,5	nein
C	S	13+374		EG	50,9	51,8	-	-	nein	49,3	50,2	-	-	1,6	1,6	nein
D	N	13+372		EG	48,2	49,2	-	-	nein	48,0	49,0	-	-	0,2	0,2	nein
E	O	13+358		EG	49,9	50,8	-	-	nein	48,8	49,7	-	-	1,1	1,1	nein
F	S	13+346		EG	50,9	51,8	-	-	nein	49,4	50,3	-	-	1,5	1,5	nein
G	O	13+340		EG	52,9	53,9	-	-	nein	49,9	50,8	-	-	3,0	3,1	nein
H	N	13+331		EG	61,4	62,4	-	6,4	ja	57,9	59,0	-	3,0	3,5	3,4	ja
I				EG	62,9	63,9	-	7,9	ja	59,2	60,3	-	4,3	3,7	3,6	ja
J	W	13+342		EG	64,6	65,6	-	9,6	ja	62,5	63,5	-	7,5	2,1	2,1	ja
K		13+362		EG	57,4	58,4	-	2,4	ja	50,4	51,5	-	-	7,0	6,9	nein
L		13+376		EG	62,2	63,2	-	7,2	ja	53,3	54,4	-	-	8,9	8,8	nein
Schwandorfstraße 6 a				Anzahl: 2 WE / Gebäude			Grenzwert: 66	/ 56 dB(A)								
A	N	13+382	MI	2.OG	61,6	62,6	-	6,6	ja	56,7	57,8	-	1,8	4,9	4,8	ja
B	W	13+386		EG	57,8	58,8	-	2,8	ja	50,9	52,0	-	-	6,9	6,8	nein
				1.OG	59,1	60,1	-	4,1	ja	52,7	53,8	-	-	6,4	6,3	nein
				2.OG	60,7	61,7	-	5,7	ja	56,1	57,2	-	1,2	4,6	4,5	ja
C		13+402		EG	62,0	63,0	-	7,0	ja	53,5	54,7	-	-	8,5	8,3	nein
				1.OG	64,1	65,1	-	9,1	ja	55,8	56,9	-	0,9	8,3	8,2	ja
				2.OG	66,3	67,3	0,3	11,3	ja	57,9	59,0	-	3,0	8,4	8,3	ja
D	S	13+412		EG	51,9	52,9	-	-	nein	49,6	50,5	-	-	2,3	2,4	nein
				1.OG	54,0	55,0	-	-	nein	51,1	52,1	-	-	2,9	2,9	nein
				2.OG	58,2	59,2	-	3,2	ja	55,3	56,3	-	0,3	2,9	2,9	ja
E	O	13+404		EG	50,4	51,4	-	-	nein	48,8	49,7	-	-	1,6	1,7	nein
				1.OG	51,4	52,4	-	-	nein	49,2	50,2	-	-	2,2	2,2	nein
				2.OG	52,9	53,9	-	-	nein	49,9	50,8	-	-	3,0	3,1	nein
F	S	13+393		EG	51,1	52,0	-	-	nein	49,3	50,2	-	-	1,8	1,8	nein
				1.OG	51,9	52,8	-	-	nein	49,7	50,6	-	-	2,2	2,2	nein
				2.OG	53,4	54,3	-	-	nein	50,6	51,5	-	-	2,8	2,8	nein
G	O	13+388		EG	50,4	51,3	-	-	nein	48,7	49,7	-	-	1,7	1,6	nein

Fassade	Richtung	Stationier. [km]	Nutzung	Geschoß	Bestand ohne Lärmschutz LrT [dB(A)]	Bestand ohne Lärmschutz LrN [dB(A)]	Überschreitung IGW Tag [dB(A)]	Überschreitung IGW Nacht [dB(A)]	Förder-berechtigung ohne LS	Bestand mit Lärmschutz LrT [dB(A)]	Bestand mit Lärmschutz LrN [dB(A)]	Überschreitung IGW Tag [dB(A)]	Überschreitung IGW Nacht [dB(A)]	Minderung zu Bestand Tag [dB(A)]	Minderung zu Bestand Nacht [dB(A)]	Förder-berechtigung i.S.d. Richtl.
G	O	13+388	MI	1.OG	51,0	52,0	-	-	nein	49,1	50,0	-	-	1,9	2,0	nein
				2.OG	52,4	53,3	-	-	nein	49,6	50,6	-	-	2,8	2,7	nein
Schwandorfstraße 7				Anzahl: 2 WE / Gebäude			Grenzwert: 66	/ 56 dB(A)								
A	SW	13+308	MI	EG	73,1	74,1	7,1	18,1	ja	63,9	65,0	-	9,0	9,2	9,1	ja
				1.OG	74,5	75,5	8,5	19,5	ja	67,1	68,2	1,1	12,2	7,4	7,3	ja
B	SO	13+311		EG	69,0	70,0	3,0	14,0	ja	64,2	65,3	-	9,3	4,8	4,7	ja
				1.OG	70,8	71,9	4,8	15,9	ja	65,9	66,9	-	10,9	4,9	5,0	ja
C	NO	13+305		EG	59,5	60,6	-	4,6	ja	59,4	60,5	-	4,5	0,1	0,1	ja
				1.OG	60,7	61,7	-	5,7	ja	60,6	61,6	-	5,6	0,1	0,1	ja
D	NW	13+303		EG	70,3	71,3	4,3	15,3	ja	60,6	61,8	-	5,8	9,7	9,5	ja
				1.OG	71,4	72,4	5,4	16,4	ja	63,6	64,6	-	8,6	7,8	7,8	ja
Schwandorfstraße 9				Anzahl: 2 WE / Gebäude			Grenzwert: 66	/ 56 dB(A)								
B	S	13+316	MI	EG	66,0	67,0	-	11,0	ja	63,4	64,4	-	8,4	2,6	2,6	ja
				1.OG	67,4	68,5	1,4	12,5	ja	65,0	66,0	-	10,0	2,4	2,5	ja
C	O	13+312		EG	49,3	50,3	-	-	nein	48,9	49,9	-	-	0,4	0,4	nein
				1.OG	53,4	54,4	-	-	nein	51,5	52,5	-	-	1,9	1,9	nein
D	N	13+306		EG	52,3	53,3	-	-	nein	49,8	50,8	-	-	2,5	2,5	nein
				1.OG	53,7	54,7	-	-	nein	51,1	52,1	-	-	2,6	2,6	nein
E		13+307		EG	49,5	50,5	-	-	nein	49,5	50,5	-	-	-	-	nein
				1.OG	50,2	51,2	-	-	nein	49,9	50,9	-	-	0,3	0,3	nein
Schwandorfstraße 9/1				Anzahl: 2 WE / Gebäude			Grenzwert: 66	/ 56 dB(A)								
A	W	13+283	MI	EG	52,2	53,2	-	-	nein	49,4	50,5	-	-	2,8	2,7	nein
				1.OG	54,0	55,0	-	-	nein	50,9	52,0	-	-	3,1	3,0	nein
B		13+291		EG	54,3	55,4	-	-	nein	50,5	51,5	-	-	3,8	3,9	nein
				1.OG	57,0	58,1	-	2,1	ja	53,0	54,1	-	-	4,0	4,0	nein
C	S	13+294		EG	52,3	53,3	-	-	nein	49,4	50,4	-	-	2,9	2,9	nein
				1.OG	54,8	55,8	-	-	nein	51,4	52,4	-	-	3,4	3,4	nein
D				EG	50,7	51,7	-	-	nein	49,8	50,7	-	-	0,9	1,0	nein
				1.OG	52,6	53,6	-	-	nein	51,1	52,1	-	-	1,5	1,5	nein
E	O	13+289		EG	49,4	50,3	-	-	nein	48,6	49,5	-	-	0,8	0,8	nein
				1.OG	50,4	51,4	-	-	nein	49,1	50,0	-	-	1,3	1,4	nein
F		13+280		EG	49,3	50,2	-	-	nein	48,8	49,7	-	-	0,5	0,5	nein
				1.OG	50,1	51,0	-	-	nein	49,2	50,2	-	-	0,9	0,8	nein
Schwandorfstraße 10				Anzahl: 2 WE / Gebäude			Grenzwert: 66	/ 56 dB(A)								
B	NW	13+310	MI	EG	49,1	50,1	-	-	nein	47,4	48,4	-	-	1,7	1,7	nein
				1.OG	50,5	51,5	-	-	nein	48,9	49,9	-	-	1,6	1,6	nein
				2.OG	52,5	53,5	-	-	nein	50,2	51,3	-	-	2,3	2,2	nein
C	W	13+314		EG	58,6	59,6	-	3,6	ja	56,8	57,8	-	1,8	1,8	1,8	ja
				1.OG	59,7	60,7	-	4,7	ja	57,9	58,9	-	2,9	1,8	1,8	ja

Fassade	Richtung	Stationier. [km]	Nutzung	Geschoß	Bestand ohne Lärmschutz LrT [dB(A)]	Bestand ohne Lärmschutz LrN [dB(A)]	Überschreitung IGW Tag [dB(A)]	Überschreitung IGW Nacht [dB(A)]	Förder-berechtigung ohne LS	Bestand mit Lärmschutz LrT [dB(A)]	Bestand mit Lärmschutz LrN [dB(A)]	Überschreitung IGW Tag [dB(A)]	Überschreitung IGW Nacht [dB(A)]	Minderung zu Bestand Tag [dB(A)]	Minderung zu Bestand Nacht [dB(A)]	Förder-berechtigung i.S.d. Richtl.
C	W	13+314	MI	2.OG	60,6	61,7	-	5,7	ja	59,1	60,1	-	4,1	1,5	1,6	ja
D	SO	13+319		EG	56,9	57,9	-	1,9	ja	53,6	54,6	-	-	3,3	3,3	nein
				1.OG	60,2	61,2	-	5,2	ja	58,4	59,4	-	3,4	1,8	1,8	ja
				2.OG	61,5	62,5	-	6,5	ja	59,8	60,8	-	4,8	1,7	1,7	ja
E		13+320		EG	54,4	55,4	-	-	nein	52,5	53,5	-	-	1,9	1,9	nein
				1.OG	58,7	59,7	-	3,7	ja	56,7	57,7	-	1,7	2,0	2,0	ja
				2.OG	59,9	61,0	-	5,0	ja	58,3	59,3	-	3,3	1,6	1,7	ja
Schwandorfstraße 11				Anzahl: 2 WE / Gebäude			Grenzwert: 64	/ 54 dB(A)								
B	W	13+280	WA	EG	55,1	56,2	-	2,2	ja	54,5	55,5	-	1,5	0,6	0,7	ja
				1.OG	56,1	57,2	-	3,2	ja	55,5	56,5	-	2,5	0,6	0,7	ja
				2.OG	57,7	58,7	-	4,7	ja	56,9	57,9	-	3,9	0,8	0,8	ja
C		13+286		EG	55,9	56,9	-	2,9	ja	55,4	56,4	-	2,4	0,5	0,5	ja
				1.OG	56,7	57,8	-	3,8	ja	56,2	57,2	-	3,2	0,5	0,6	ja
				2.OG	58,3	59,3	-	5,3	ja	57,5	58,5	-	4,5	0,8	0,8	ja
D	SO	13+288		EG	55,8	56,8	-	2,8	ja	55,5	56,5	-	2,5	0,3	0,3	ja
				1.OG	56,6	57,6	-	3,6	ja	56,2	57,2	-	3,2	0,4	0,4	ja
				2.OG	57,6	58,7	-	4,7	ja	57,1	58,1	-	4,1	0,5	0,6	ja
E	O	13+279		EG	46,5	47,5	-	-	nein	45,4	46,4	-	-	1,1	1,1	nein
				1.OG	47,7	48,7	-	-	nein	46,1	47,1	-	-	1,6	1,6	nein
				2.OG	50,0	51,0	-	-	nein	47,5	48,5	-	-	2,5	2,5	nein
F	N	13+274		EG	49,7	50,7	-	-	nein	46,5	47,5	-	-	3,2	3,2	nein
				1.OG	52,3	53,3	-	-	nein	47,8	48,8	-	-	4,5	4,5	nein
				2.OG	52,3	53,3	-	-	nein	48,2	49,2	-	-	4,1	4,1	nein
Schwandorfstraße 11/1				Anzahl: 6 WE / Gebäude			Grenzwert: 64	/ 54 dB(A)								
A	O	13+276	WA	3.OG	51,5	52,5	-	-	nein	49,0	49,9	-	-	2,5	2,6	nein
B		13+269		EG	46,4	47,4	-	-	nein	45,5	46,5	-	-	0,9	0,9	nein
				1.OG	48,5	49,5	-	-	nein	45,8	46,8	-	-	2,7	2,7	nein
				2.OG	48,8	49,8	-	-	nein	46,1	47,1	-	-	2,7	2,7	nein
				3.OG	51,9	52,9	-	-	nein	48,9	49,9	-	-	3,0	3,0	nein
C	N	13+265		EG	54,9	55,9	-	1,9	ja	49,9	51,0	-	-	5,0	4,9	nein
				1.OG	55,0	56,1	-	2,1	ja	50,6	51,6	-	-	4,4	4,5	nein
				2.OG	56,7	57,7	-	3,7	ja	52,9	53,9	-	-	3,8	3,8	nein
				3.OG	57,2	58,2	-	4,2	ja	53,4	54,4	-	0,4	3,8	3,8	ja
D	W	13+272		EG	51,8	52,8	-	-	nein	49,2	50,2	-	-	2,6	2,6	nein
				1.OG	53,6	54,6	-	0,6	ja	50,8	51,8	-	-	2,8	2,8	nein
				2.OG	57,4	58,4	-	4,4	ja	55,2	56,2	-	2,2	2,2	2,2	ja
				3.OG	59,4	60,4	-	6,4	ja	57,6	58,6	-	4,6	1,8	1,8	ja
E	S	13+278		EG	54,8	55,8	-	1,8	ja	54,2	55,2	-	1,2	0,6	0,6	ja
				1.OG	55,6	56,6	-	2,6	ja	55,0	56,0	-	2,0	0,6	0,6	ja
				2.OG	57,5	58,5	-	4,5	ja	56,7	57,7	-	3,7	0,8	0,8	ja

Fassade	Richtung	Stationier. [km]	Nutzung	Geschoß	Bestand ohne Lärmschutz LrT [dB(A)]	Bestand ohne Lärmschutz LrN [dB(A)]	Überschreitung IGW Tag [dB(A)]	Überschreitung IGW Nacht [dB(A)]	Förder-berechtigung ohne LS	Bestand mit Lärmschutz LrT [dB(A)]	Bestand mit Lärmschutz LrN [dB(A)]	Überschreitung IGW Tag [dB(A)]	Überschreitung IGW Nacht [dB(A)]	Minderung zu Bestand Tag [dB(A)]	Minderung zu Bestand Nacht [dB(A)]	Förder-berechtigung i.S.d. Richtl.
E	S	13+278	WA	3.OG	58,1	59,1	-	5,1	ja	57,0	58,0	-	4,0	1,1	1,1	ja
Schwandorfstraße 12				Anzahl: 3 WE / Gebäude			Grenzwert: 66	/ 56 dB(A)								
B	SO	13+318	MI	1.OG	56,1	57,1	-	1,1	ja	54,5	55,6	-	-	1,6	1,5	nein
				2.OG	57,4	58,4	-	2,4	ja	56,2	57,2	-	1,2	1,2	1,2	ja
C				EG	50,8	51,8	-	-	nein	50,2	51,3	-	-	0,6	0,5	nein
				1.OG	56,8	57,8	-	1,8	ja	55,8	56,9	-	0,9	1,0	0,9	ja
				2.OG	57,7	58,7	-	2,7	ja	56,6	57,6	-	1,6	1,1	1,1	ja
D				2.OG	57,6	58,6	-	2,6	ja	56,1	57,1	-	1,1	1,5	1,5	ja
E	O	13+313		EG	46,6	47,6	-	-	nein	45,8	46,8	-	-	0,8	0,8	nein
				1.OG	47,8	48,8	-	-	nein	46,1	47,1	-	-	1,7	1,7	nein
				2.OG	50,1	51,1	-	-	nein	47,2	48,1	-	-	2,9	3,0	nein
F	NW	13+309		EG	48,4	49,4	-	-	nein	47,6	48,6	-	-	0,8	0,8	nein
				1.OG	49,7	50,7	-	-	nein	48,5	49,5	-	-	1,2	1,2	nein
				2.OG	52,3	53,3	-	-	nein	50,5	51,5	-	-	1,8	1,8	nein
Schwandorfstraße 14				Anzahl: 2 WE / Gebäude			Grenzwert: 66	/ 56 dB(A)								
A	S	13+319	MI	1.OG	51,2	52,2	-	-	nein	48,7	49,7	-	-	2,5	2,5	nein
				2.OG	58,4	59,4	-	3,4	ja	56,4	57,4	-	1,4	2,0	2,0	ja
B		13+322		EG	49,4	50,4	-	-	nein	47,2	48,2	-	-	2,2	2,2	nein
				1.OG	51,8	52,8	-	-	nein	49,2	50,2	-	-	2,6	2,6	nein
				2.OG	58,4	59,4	-	3,4	ja	55,9	57,0	-	1,0	2,5	2,4	ja
C	O	13+319		EG	46,5	47,5	-	-	nein	45,9	46,9	-	-	0,6	0,6	nein
				1.OG	48,2	49,2	-	-	nein	47,0	47,9	-	-	1,2	1,3	nein
				2.OG	53,4	54,4	-	-	nein	51,2	52,2	-	-	2,2	2,2	nein
D	N	13+313		EG	45,9	46,9	-	-	nein	45,5	46,5	-	-	0,4	0,4	nein
				1.OG	47,1	48,1	-	-	nein	46,0	47,1	-	-	1,1	1,0	nein
				2.OG	50,8	51,8	-	-	nein	47,8	48,8	-	-	3,0	3,0	nein
E	W	13+314		EG	46,1	47,1	-	-	nein	45,4	46,4	-	-	0,7	0,7	nein
				1.OG	48,4	49,4	-	-	nein	46,2	47,2	-	-	2,2	2,2	nein
				2.OG	53,2	54,2	-	-	nein	49,4	50,4	-	-	3,8	3,8	nein
Schwandorfstraße 15				Anzahl: 2 WE / Gebäude			Grenzwert: 64	/ 54 dB(A)								
B	W	13+282	WA	EG	54,3	55,3	-	1,3	ja	54,0	55,0	-	1,0	0,3	0,3	ja
				1.OG	55,0	56,0	-	2,0	ja	54,5	55,5	-	1,5	0,5	0,5	ja
				2.OG	56,9	57,9	-	3,9	ja	55,4	56,4	-	2,4	1,5	1,5	ja
C	S	13+292		EG	53,0	54,0	-	-	nein	51,8	52,8	-	-	1,2	1,2	nein
				1.OG	53,7	54,7	-	0,7	ja	52,5	53,6	-	-	1,2	1,1	nein
				2.OG	54,8	55,8	-	1,8	ja	53,5	54,5	-	0,5	1,3	1,3	ja
D	O	13+290		EG	47,2	48,2	-	-	nein	45,2	46,2	-	-	2,0	2,0	nein
				1.OG	47,6	48,6	-	-	nein	45,6	46,6	-	-	2,0	2,0	nein
				2.OG	48,9	49,9	-	-	nein	46,6	47,6	-	-	2,3	2,3	nein

Fassade	Richtung	Stationier. [km]	Nutzung	Geschoß	Bestand ohne Lärmschutz LrT [dB(A)]	Bestand ohne Lärmschutz LrN [dB(A)]	Überschreitung IGW Tag [dB(A)]	Überschreitung IGW Nacht [dB(A)]	Förder-berechtigung ohne LS	Bestand mit Lärmschutz LrT [dB(A)]	Bestand mit Lärmschutz LrN [dB(A)]	Überschreitung IGW Tag [dB(A)]	Überschreitung IGW Nacht [dB(A)]	Minderung zu Bestand Tag [dB(A)]	Minderung zu Bestand Nacht [dB(A)]	Förder-berechtigung i.S.d. Richtl.
E	SO	13+283	WA	EG	45,0	46,0	-	-	nein	45,0	46,0	-	-	-	-	nein
				1.OG	45,3	46,3	-	-	nein	45,2	46,2	-	-	0,1	0,1	nein
				2.OG	47,1	48,1	-	-	nein	46,4	47,4	-	-	0,7	0,7	nein
F	O	13+281		EG	44,9	45,9	-	-	nein	44,9	45,9	-	-	-	-	nein
				1.OG	45,3	46,3	-	-	nein	45,1	46,0	-	-	0,2	0,3	nein
				2.OG	46,9	47,9	-	-	nein	46,1	47,1	-	-	0,8	0,8	nein
Schwandorfstraße 16				Anzahl: 2 WE / Gebäude			Grenzwert: 66	/ 56 dB(A)								
A	S	13+340	MI	1.OG	49,3	50,3	-	-	nein	48,0	49,0	-	-	1,3	1,3	nein
				2.OG	56,0	57,0	-	1,0	ja	54,1	55,1	-	-	1,9	1,9	nein
B	O	13+328		EG	45,1	46,1	-	-	nein	44,8	45,8	-	-	0,3	0,3	nein
				1.OG	46,5	47,4	-	-	nein	45,1	46,1	-	-	1,4	1,3	nein
				2.OG	48,3	49,2	-	-	nein	46,4	47,3	-	-	1,9	1,9	nein
C	N	13+319		EG	49,0	50,0	-	-	nein	48,1	49,1	-	-	0,9	0,9	nein
				1.OG	49,6	50,6	-	-	nein	48,6	49,6	-	-	1,0	1,0	nein
				2.OG	51,0	52,0	-	-	nein	49,6	50,6	-	-	1,4	1,4	nein
D	W	13+324		EG	48,2	49,2	-	-	nein	46,4	47,5	-	-	1,8	1,7	nein
				1.OG	50,4	51,4	-	-	nein	48,5	49,5	-	-	1,9	1,9	nein
				2.OG	56,6	57,6	-	1,6	ja	54,4	55,5	-	-	2,2	2,1	nein
Sommerhalde 7				Anzahl: 2 WE / Gebäude			Grenzwert: 64	/ 54 dB(A)								
B	SW	60+002	WA	EG	48,3	49,9	-	-	nein	44,2	45,8	-	-	4,1	4,1	nein
				1.OG	51,3	52,8	-	-	nein	46,8	48,4	-	-	4,5	4,4	nein
				2.OG	52,7	54,2	-	0,2	ja	47,8	49,3	-	-	4,9	4,9	nein
C	NW	60+000		EG	48,9	50,4	-	-	nein	44,2	45,8	-	-	4,7	4,6	nein
				1.OG	52,1	53,6	-	-	nein	46,9	48,4	-	-	5,2	5,2	nein
				2.OG	53,3	54,8	-	0,8	ja	47,8	49,4	-	-	5,5	5,4	nein
D	SW	59+998		EG	47,1	48,7	-	-	nein	43,4	45,0	-	-	3,7	3,7	nein
				1.OG	50,7	52,2	-	-	nein	45,6	47,2	-	-	5,1	5,0	nein
				2.OG	52,4	53,9	-	-	nein	46,9	48,5	-	-	5,5	5,4	nein
E	SO			EG	41,0	42,6	-	-	nein	39,0	40,6	-	-	2,0	2,0	nein
				1.OG	43,1	44,6	-	-	nein	40,5	42,1	-	-	2,6	2,5	nein
				2.OG	46,7	48,2	-	-	nein	42,0	43,5	-	-	4,7	4,7	nein
F		60+000		EG	41,4	43,0	-	-	nein	37,4	39,0	-	-	4,0	4,0	nein
				1.OG	43,9	45,5	-	-	nein	37,8	39,4	-	-	6,1	6,1	nein
				2.OG	46,0	47,5	-	-	nein	40,5	42,1	-	-	5,5	5,4	nein
G		60+001		1.OG	43,7	45,3	-	-	nein	37,6	39,2	-	-	6,1	6,1	nein
				2.OG	46,0	47,5	-	-	nein	40,2	41,8	-	-	5,8	5,7	nein
H	NO	60+005		EG	38,3	39,8	-	-	nein	36,4	37,9	-	-	1,9	1,9	nein
				1.OG	39,9	41,4	-	-	nein	36,7	38,2	-	-	3,2	3,2	nein
				2.OG	42,2	43,7	-	-	nein	37,5	39,1	-	-	4,7	4,6	nein

Fassade	Richtung	Stationier. [km]	Nutzung	Geschoß	Bestand ohne Lärmschutz LrT [dB(A)]	Bestand ohne Lärmschutz LrN [dB(A)]	Überschreitung IGW Tag [dB(A)]	Überschreitung IGW Nacht [dB(A)]	Förder-berechtigung ohne LS	Bestand mit Lärmschutz LrT [dB(A)]	Bestand mit Lärmschutz LrN [dB(A)]	Überschreitung IGW Tag [dB(A)]	Überschreitung IGW Nacht [dB(A)]	Minderung zu Bestand Tag [dB(A)]	Minderung zu Bestand Nacht [dB(A)]	Förder-berechtigung i.S.d. Richtl.
Sommerhalde 9				Anzahl: 2 WE / Gebäude			Grenzwert: 64	/ 54 dB(A)								
B	SW	60+026	WA	EG	47,2	48,7	-	-	nein	41,8	43,4	-	-	5,4	5,3	nein
				1.OG	51,1	52,7	-	-	nein	45,0	46,6	-	-	6,1	6,1	nein
				2.OG	52,9	54,4	-	0,4	ja	47,2	48,8	-	-	5,7	5,6	nein
C		60+023		EG	46,8	48,4	-	-	nein	41,1	42,7	-	-	5,7	5,7	nein
				1.OG	50,3	51,8	-	-	nein	43,7	45,3	-	-	6,6	6,5	nein
				2.OG	52,1	53,7	-	-	nein	46,0	47,6	-	-	6,1	6,1	nein
D	SO	60+024		EG	43,3	44,8	-	-	nein	39,2	40,8	-	-	4,1	4,0	nein
				1.OG	46,7	48,3	-	-	nein	41,4	43,0	-	-	5,3	5,3	nein
				2.OG	48,6	50,1	-	-	nein	43,9	45,5	-	-	4,7	4,6	nein
E	NO	60+029		EG	38,3	39,8	-	-	nein	36,7	38,2	-	-	1,6	1,6	nein
				1.OG	41,0	42,5	-	-	nein	37,1	38,6	-	-	3,9	3,9	nein
				2.OG	42,8	44,3	-	-	nein	37,9	39,4	-	-	4,9	4,9	nein
Sommerhalde 9/1				Anzahl: 2 WE / Gebäude			Grenzwert: 64	/ 54 dB(A)								
B	NO	60+036	WA	EG	37,9	39,4	-	-	nein	36,9	38,4	-	-	1,0	1,0	nein
				1.OG	39,3	40,8	-	-	nein	37,1	38,6	-	-	2,2	2,2	nein
				2.OG	40,8	42,3	-	-	nein	37,7	39,2	-	-	3,1	3,1	nein
C	NW	60+037		EG	44,3	45,8	-	-	nein	37,9	39,5	-	-	6,4	6,3	nein
				1.OG	49,5	51,1	-	-	nein	39,9	41,5	-	-	9,6	9,6	nein
				2.OG	51,0	52,5	-	-	nein	42,9	44,5	-	-	8,1	8,0	nein
D	SW	60+034		EG	46,5	48,0	-	-	nein	40,3	41,9	-	-	6,2	6,1	nein
				1.OG	50,9	52,4	-	-	nein	43,7	45,3	-	-	7,2	7,1	nein
				2.OG	52,6	54,1	-	0,1	ja	46,5	48,1	-	-	6,1	6,0	nein
E		60+030		EG	46,7	48,3	-	-	nein	41,3	42,9	-	-	5,4	5,4	nein
				1.OG	50,9	52,5	-	-	nein	44,7	46,3	-	-	6,2	6,2	nein
				2.OG	52,8	54,3	-	0,3	ja	47,2	48,8	-	-	5,6	5,5	nein
Sommerhalde 11				Anzahl: 2 WE / Gebäude			Grenzwert: 64	/ 54 dB(A)								
A	NW	60+056	WA	EG	46,0	47,5	-	-	nein	38,3	39,9	-	-	7,7	7,6	nein
				1.OG	50,1	51,6	-	-	nein	40,5	42,1	-	-	9,6	9,5	nein
				2.OG	51,3	52,8	-	-	nein	43,4	45,0	-	-	7,9	7,8	nein
B	SW	60+046		EG	48,0	49,6	-	-	nein	41,0	42,6	-	-	7,0	7,0	nein
				1.OG	51,5	53,0	-	-	nein	44,4	46,0	-	-	7,1	7,0	nein
				2.OG	53,1	54,7	-	0,7	ja	46,9	48,5	-	-	6,2	6,2	nein
C	SO	60+042		EG	44,0	45,5	-	-	nein	38,4	39,9	-	-	5,6	5,6	nein
				1.OG	47,1	48,6	-	-	nein	40,0	41,6	-	-	7,1	7,0	nein
				2.OG	48,4	49,9	-	-	nein	41,8	43,4	-	-	6,6	6,5	nein
D	SW	60+043		EG	43,7	45,3	-	-	nein	38,1	39,7	-	-	5,6	5,6	nein
				1.OG	47,5	49,0	-	-	nein	39,9	41,5	-	-	7,6	7,5	nein
				2.OG	49,3	50,8	-	-	nein	42,0	43,6	-	-	7,3	7,2	nein

Fassade	Richtung	Stationier. [km]	Nutzung	Geschoß	Bestand ohne Lärmschutz LrT [dB(A)]	Bestand ohne Lärmschutz LrN [dB(A)]	Überschreitung IGW Tag [dB(A)]	Überschreitung IGW Nacht [dB(A)]	Förder-berechtigung ohne LS	Bestand mit Lärmschutz LrT [dB(A)]	Bestand mit Lärmschutz LrN [dB(A)]	Überschreitung IGW Tag [dB(A)]	Überschreitung IGW Nacht [dB(A)]	Minderung zu Bestand Tag [dB(A)]	Minderung zu Bestand Nacht [dB(A)]	Förder-berechtigung i.S.d. Richtl.
E	SO	60+043	WA	EG	42,9	44,4	-	-	nein	38,0	39,6	-	-	4,9	4,8	nein
				1.OG	45,8	47,4	-	-	nein	39,6	41,2	-	-	6,2	6,2	nein
				2.OG	47,6	49,1	-	-	nein	42,5	44,0	-	-	5,1	5,1	nein
F	NO	60+053		EG	38,2	39,7	-	-	nein	36,1	37,6	-	-	2,1	2,1	nein
				1.OG	41,1	42,6	-	-	nein	36,4	38,0	-	-	4,7	4,6	nein
				2.OG	42,5	44,0	-	-	nein	37,1	38,6	-	-	5,4	5,4	nein
Sommerhalde 13				Anzahl: 2 WE / Gebäude			Grenzwert: 64	/ 54 dB(A)								
A	NW	60+072	WA	EG	48,6	50,1	-	-	nein	40,5	42,1	-	-	8,1	8,0	nein
				1.OG	49,5	51,0	-	-	nein	42,0	43,5	-	-	7,5	7,5	nein
				2.OG	51,4	52,9	-	-	nein	44,6	46,2	-	-	6,8	6,7	nein
B	SW	60+066		EG	50,8	52,3	-	-	nein	43,2	44,8	-	-	7,6	7,5	nein
				1.OG	52,0	53,5	-	-	nein	44,9	46,5	-	-	7,1	7,0	nein
				2.OG	53,3	54,8	-	0,8	ja	47,0	48,6	-	-	6,3	6,2	nein
C	SO	60+065		EG	45,7	47,2	-	-	nein	40,5	42,1	-	-	5,2	5,1	nein
				1.OG	48,2	49,6	-	-	nein	42,1	43,7	-	-	6,1	5,9	nein
				2.OG	49,7	51,1	-	-	nein	43,2	44,8	-	-	6,5	6,3	nein
D	SW	60+063		EG	47,5	49,0	-	-	nein	40,0	41,6	-	-	7,5	7,4	nein
				1.OG	50,8	52,3	-	-	nein	42,5	44,2	-	-	8,3	8,1	nein
				2.OG	51,9	53,4	-	-	nein	44,3	45,9	-	-	7,6	7,5	nein
E	SO			EG	42,7	44,2	-	-	nein	37,4	39,0	-	-	5,3	5,2	nein
				1.OG	46,2	47,7	-	-	nein	39,6	41,2	-	-	6,6	6,5	nein
				2.OG	48,5	50,0	-	-	nein	42,9	44,5	-	-	5,6	5,5	nein
F	NO	60+070		EG	35,8	37,3	-	-	nein	35,1	36,6	-	-	0,7	0,7	nein
				1.OG	36,8	38,3	-	-	nein	35,5	37,0	-	-	1,3	1,3	nein
				2.OG	38,7	40,2	-	-	nein	36,5	38,0	-	-	2,2	2,2	nein
Sommerhalde 25				Anzahl: 2 WE / Gebäude			Grenzwert: 64	/ 54 dB(A)								
A	SO	60+140	WA	1.OG	48,3	49,7	-	-	nein	42,4	44,0	-	-	5,9	5,7	nein
B	NO	60+143		EG	37,3	38,8	-	-	nein	35,9	37,5	-	-	1,4	1,3	nein
				1.OG	40,4	42,0	-	-	nein	37,0	38,5	-	-	3,4	3,5	nein
C		60+146		EG	37,3	38,8	-	-	nein	35,8	37,4	-	-	1,5	1,4	nein
				1.OG	41,2	42,7	-	-	nein	37,1	38,6	-	-	4,1	4,1	nein
D		60+149		EG	37,9	39,4	-	-	nein	35,8	37,3	-	-	2,1	2,1	nein
				1.OG	42,4	43,9	-	-	nein	37,4	38,9	-	-	5,0	5,0	nein
E	NW			EG	44,5	46,0	-	-	nein	41,9	43,5	-	-	2,6	2,5	nein
				1.OG	49,7	51,2	-	-	nein	45,6	47,2	-	-	4,1	4,0	nein
F	SW	60+142		EG	49,3	50,7	-	-	nein	43,4	45,0	-	-	5,9	5,7	nein
				1.OG	52,9	54,4	-	0,4	ja	46,7	48,3	-	-	6,2	6,1	nein
G	SO	60+138		EG	47,0	48,4	-	-	nein	40,2	41,8	-	-	6,8	6,6	nein
				1.OG	49,9	51,4	-	-	nein	41,6	43,2	-	-	8,3	8,2	nein

Fassade	Richtung	Stationier. [km]	Nutzung	Geschoß	Bestand ohne Lärmschutz LrT [dB(A)]	Bestand ohne Lärmschutz LrN [dB(A)]	Überschreitung IGW Tag [dB(A)]	Überschreitung IGW Nacht [dB(A)]	Förderberechtigung ohne LS	Bestand mit Lärmschutz LrT [dB(A)]	Bestand mit Lärmschutz LrN [dB(A)]	Überschreitung IGW Tag [dB(A)]	Überschreitung IGW Nacht [dB(A)]	Minderung zu Bestand Tag [dB(A)]	Minderung zu Bestand Nacht [dB(A)]	Förderberechtigung i.S.d. Richtl.
Sommerhalde 26				Anzahl: 2 WE / Gebäude			Grenzwert: 64	/ 54 dB(A)								
A	NW	60+102	WA	1.OG	46,0	47,5	-	-	nein	41,7	43,3	-	-	4,3	4,2	nein
				2.OG	50,4	52,0	-	-	nein	45,5	47,0	-	-	4,9	5,0	nein
B	SW	60+097		EG	44,1	45,7	-	-	nein	39,7	41,3	-	-	4,4	4,4	nein
				1.OG	48,6	50,2	-	-	nein	43,4	45,0	-	-	5,2	5,2	nein
				2.OG	52,7	54,2	-	0,2	ja	46,6	48,2	-	-	6,1	6,0	nein
C	SO	60+093		EG	45,9	47,4	-	-	nein	39,3	40,9	-	-	6,6	6,5	nein
				1.OG	47,6	49,1	-	-	nein	41,2	42,8	-	-	6,4	6,3	nein
				2.OG	49,3	50,8	-	-	nein	43,3	44,9	-	-	6,0	5,9	nein
D	S	60+094		EG	46,0	47,5	-	-	nein	39,9	41,4	-	-	6,1	6,1	nein
				1.OG	47,6	49,1	-	-	nein	41,8	43,4	-	-	5,8	5,7	nein
				2.OG	50,0	51,5	-	-	nein	43,9	45,5	-	-	6,1	6,0	nein
E	O	60+095		EG	38,5	40,1	-	-	nein	37,9	39,4	-	-	0,6	0,7	nein
				1.OG	41,3	42,8	-	-	nein	40,3	41,8	-	-	1,0	1,0	nein
				2.OG	44,4	45,9	-	-	nein	42,5	44,0	-	-	1,9	1,9	nein
F	NO	60+101		EG	34,2	35,7	-	-	nein	34,1	35,6	-	-	0,1	0,1	nein
				1.OG	34,3	35,8	-	-	nein	34,1	35,6	-	-	0,2	0,2	nein
				2.OG	34,5	36,0	-	-	nein	34,2	35,7	-	-	0,3	0,3	nein
G	NW	60+104		EG	38,7	40,2	-	-	nein	37,4	39,0	-	-	1,3	1,2	nein
				1.OG	45,5	47,0	-	-	nein	40,7	42,3	-	-	4,8	4,7	nein
				2.OG	49,7	51,3	-	-	nein	44,2	45,8	-	-	5,5	5,5	nein
Sommerhalde 28				Anzahl: 2 WE / Gebäude			Grenzwert: 64	/ 54 dB(A)								
A	SO	60+111	WA	EG	41,6	43,1	-	-	nein	37,0	38,5	-	-	4,6	4,6	nein
				1.OG	46,1	47,5	-	-	nein	39,8	41,4	-	-	6,3	6,1	nein
				2.OG	48,6	50,1	-	-	nein	43,3	44,9	-	-	5,3	5,2	nein
B	NO	60+117		EG	34,1	35,6	-	-	nein	33,9	35,4	-	-	0,2	0,2	nein
				1.OG	34,2	35,7	-	-	nein	34,0	35,5	-	-	0,2	0,2	nein
				2.OG	34,5	36,0	-	-	nein	34,2	35,7	-	-	0,3	0,3	nein
C	NW	60+120		EG	39,4	40,9	-	-	nein	36,3	37,9	-	-	3,1	3,0	nein
				1.OG	44,6	46,1	-	-	nein	39,3	40,9	-	-	5,3	5,2	nein
				2.OG	49,6	51,2	-	-	nein	44,1	45,7	-	-	5,5	5,5	nein
D	SW	60+114		EG	44,3	45,8	-	-	nein	40,2	41,7	-	-	4,1	4,1	nein
				1.OG	49,5	51,0	-	-	nein	43,8	45,4	-	-	5,7	5,6	nein
				2.OG	52,8	54,3	-	0,3	ja	46,8	48,4	-	-	6,0	5,9	nein
Sommerhalde 29				Anzahl: 2 WE / Gebäude			Grenzwert: 64	/ 54 dB(A)								
A	NO	60+177	WA	EG	39,1	40,6	-	-	nein	36,9	38,4	-	-	2,2	2,2	nein
				1.OG	41,9	43,4	-	-	nein	38,4	39,9	-	-	3,5	3,5	nein
				2.OG	43,4	44,9	-	-	nein	40,3	41,8	-	-	3,1	3,1	nein
B	NW	60+178		EG	48,3	49,8	-	-	nein	44,0	45,6	-	-	4,3	4,2	nein

Fassade	Richtung	Stationier. [km]	Nutzung	Geschoß	Bestand ohne Lärmschutz LrT [dB(A)]	Bestand ohne Lärmschutz LrN [dB(A)]	Überschreitung IGW Tag [dB(A)]	Überschreitung IGW Nacht [dB(A)]	Förderberechtigung ohne LS	Bestand mit Lärmschutz LrT [dB(A)]	Bestand mit Lärmschutz LrN [dB(A)]	Überschreitung IGW Tag [dB(A)]	Überschreitung IGW Nacht [dB(A)]	Minderung zu Bestand Tag [dB(A)]	Minderung zu Bestand Nacht [dB(A)]	Förderberechtigung i.S.d. Richtl.
B	NW	60+178	WA	1.OG	50,9	52,4	-	-	nein	47,3	48,9	-	-	3,6	3,5	nein
				2.OG	52,2	53,7	-	-	nein	49,4	51,0	-	-	2,8	2,7	nein
C		60+176		EG	48,2	49,7	-	-	nein	44,1	45,6	-	-	4,1	4,1	nein
				1.OG	51,2	52,8	-	-	nein	47,9	49,5	-	-	3,3	3,3	nein
				2.OG	52,5	54,0	-	-	nein	49,7	51,2	-	-	2,8	2,8	nein
D	SW	60+174		EG	49,7	51,2	-	-	nein	44,8	46,4	-	-	4,9	4,8	nein
				1.OG	53,4	55,0	-	1,0	ja	48,6	50,1	-	-	4,8	4,9	nein
				2.OG	54,4	56,0	-	2,0	ja	50,4	51,9	-	-	4,0	4,1	nein
E		60+170		EG	49,0	50,5	-	-	nein	45,4	46,9	-	-	3,6	3,6	nein
				1.OG	53,4	54,9	-	0,9	ja	48,5	50,1	-	-	4,9	4,8	nein
				2.OG	54,5	56,1	-	2,1	ja	50,4	52,0	-	-	4,1	4,1	nein
F	SO			EG	46,8	48,3	-	-	nein	40,1	41,7	-	-	6,7	6,6	nein
				1.OG	51,8	53,3	-	-	nein	42,3	43,9	-	-	9,5	9,4	nein
				2.OG	53,2	54,6	-	0,6	ja	45,0	46,6	-	-	8,2	8,0	nein
G	SW			EG	47,6	49,1	-	-	nein	41,8	43,4	-	-	5,8	5,7	nein
				1.OG	52,2	53,8	-	-	nein	45,0	46,6	-	-	7,2	7,2	nein
				2.OG	53,8	55,3	-	1,3	ja	48,0	49,6	-	-	5,8	5,7	nein
H	SO	60+169		EG	45,0	46,5	-	-	nein	39,6	41,2	-	-	5,4	5,3	nein
				1.OG	50,4	51,8	-	-	nein	40,6	42,2	-	-	9,8	9,6	nein
				2.OG	51,9	53,3	-	-	nein	43,4	44,9	-	-	8,5	8,4	nein
I				EG	44,8	46,3	-	-	nein	40,7	42,2	-	-	4,1	4,1	nein
				1.OG	49,8	51,3	-	-	nein	42,6	44,2	-	-	7,2	7,1	nein
				2.OG	51,2	52,7	-	-	nein	43,2	44,8	-	-	8,0	7,9	nein
J	NO	60+171		EG	36,3	37,8	-	-	nein	35,1	36,6	-	-	1,2	1,2	nein
				1.OG	38,7	40,2	-	-	nein	35,6	37,1	-	-	3,1	3,1	nein
				2.OG	39,8	41,3	-	-	nein	36,3	37,8	-	-	3,5	3,5	nein
Sommerhalde 30				Anzahl: 2 WE / Gebäude			Grenzwert: 64	/ 54 dB(A)								
A	NO	60+130	WA	1.OG	34,4	35,9	-	-	nein	34,1	35,6	-	-	0,3	0,3	nein
				2.OG	34,6	36,1	-	-	nein	34,3	35,8	-	-	0,3	0,3	nein
B	NW	60+132		EG	40,7	42,2	-	-	nein	36,3	37,9	-	-	4,4	4,3	nein
				1.OG	44,3	45,9	-	-	nein	38,4	40,0	-	-	5,9	5,9	nein
				2.OG	49,0	50,6	-	-	nein	43,2	44,7	-	-	5,8	5,9	nein
C	SW	60+127		EG	44,6	46,1	-	-	nein	40,5	42,0	-	-	4,1	4,1	nein
				1.OG	48,9	50,4	-	-	nein	44,6	46,2	-	-	4,3	4,2	nein
				2.OG	52,8	54,3	-	0,3	ja	47,7	49,3	-	-	5,1	5,0	nein
D				EG	44,6	46,1	-	-	nein	39,4	41,0	-	-	5,2	5,1	nein
				1.OG	48,9	50,4	-	-	nein	43,4	45,0	-	-	5,5	5,4	nein
				2.OG	52,4	53,9	-	-	nein	46,2	47,8	-	-	6,2	6,1	nein
E	SO			EG	44,5	46,0	-	-	nein	39,1	40,7	-	-	5,4	5,3	nein
				1.OG	48,8	50,3	-	-	nein	42,6	44,1	-	-	6,2	6,2	nein
				2.OG	50,9	52,4	-	-	nein	43,6	45,2	-	-	7,3	7,2	nein

Fassade	Richtung	Stationier. [km]	Nutzung	Geschoß	Bestand ohne Lärmschutz LrT [dB(A)]	Bestand ohne Lärmschutz LrN [dB(A)]	Überschreitung IGW Tag [dB(A)]	Überschreitung IGW Nacht [dB(A)]	Förder-berechtigung ohne LS	Bestand mit Lärmschutz LrT [dB(A)]	Bestand mit Lärmschutz LrN [dB(A)]	Überschreitung IGW Tag [dB(A)]	Überschreitung IGW Nacht [dB(A)]	Minderung zu Bestand Tag [dB(A)]	Minderung zu Bestand Nacht [dB(A)]	Förder-berechtigung i.S.d. Richtl.
F	SO	60+127	WA	EG	42,7	44,2	-	-	nein	38,8	40,4	-	-	3,9	3,8	nein
				1.OG	47,8	49,3	-	-	nein	42,2	43,8	-	-	5,6	5,5	nein
				2.OG	50,0	51,5	-	-	nein	43,4	45,0	-	-	6,6	6,5	nein
G				EG	39,2	40,7	-	-	nein	37,1	38,6	-	-	2,1	2,1	nein
				1.OG	44,3	45,8	-	-	nein	40,1	41,7	-	-	4,2	4,1	nein
				2.OG	46,1	47,7	-	-	nein	41,8	43,4	-	-	4,3	4,3	nein
Sommerhalde 32				Anzahl: 2 WE / Gebäude			Grenzwert: 64	/ 54 dB(A)								
A	SO	60+137	WA	EG	39,1	40,6	-	-	nein	36,2	37,7	-	-	2,9	2,9	nein
				1.OG	46,2	47,7	-	-	nein	39,5	41,1	-	-	6,7	6,6	nein
				2.OG	49,3	50,8	-	-	nein	42,8	44,4	-	-	6,5	6,4	nein
B	NO	60+143		EG	34,0	35,5	-	-	nein	33,8	35,3	-	-	0,2	0,2	nein
				1.OG	34,2	35,7	-	-	nein	33,9	35,4	-	-	0,3	0,3	nein
				2.OG	34,4	36,0	-	-	nein	34,1	35,6	-	-	0,3	0,4	nein
C	NW	60+146		EG	41,9	43,4	-	-	nein	39,1	40,6	-	-	2,8	2,8	nein
				1.OG	45,8	47,4	-	-	nein	42,7	44,3	-	-	3,1	3,1	nein
				2.OG	49,9	51,4	-	-	nein	45,9	47,5	-	-	4,0	3,9	nein
D	SW	60+140		EG	45,4	46,9	-	-	nein	40,6	42,1	-	-	4,8	4,8	nein
				1.OG	50,2	51,7	-	-	nein	44,8	46,4	-	-	5,4	5,3	nein
				2.OG	52,9	54,4	-	0,4	ja	47,6	49,2	-	-	5,3	5,2	nein
Sommerhalde 34				Anzahl: 2 WE / Gebäude			Grenzwert: 64	/ 54 dB(A)								
A	SO	60+150	WA	EG	44,4	45,8	-	-	nein	38,3	39,9	-	-	6,1	5,9	nein
				1.OG	47,6	49,0	-	-	nein	41,8	43,4	-	-	5,8	5,6	nein
				2.OG	49,6	51,1	-	-	nein	45,0	46,5	-	-	4,6	4,6	nein
B	NO			EG	34,3	35,8	-	-	nein	34,1	35,6	-	-	0,2	0,2	nein
				1.OG	34,3	35,8	-	-	nein	34,0	35,5	-	-	0,3	0,3	nein
				2.OG	34,6	36,1	-	-	nein	34,1	35,6	-	-	0,5	0,5	nein
C	NW	60+153		EG	43,6	45,2	-	-	nein	36,7	38,3	-	-	6,9	6,9	nein
				1.OG	46,0	47,5	-	-	nein	39,6	41,2	-	-	6,4	6,3	nein
				2.OG	48,9	50,5	-	-	nein	43,7	45,3	-	-	5,2	5,2	nein
D	SW	60+150		EG	46,0	47,5	-	-	nein	41,3	42,9	-	-	4,7	4,6	nein
				1.OG	50,6	52,1	-	-	nein	44,4	46,0	-	-	6,2	6,1	nein
				2.OG	52,8	54,3	-	0,3	ja	47,6	49,2	-	-	5,2	5,1	nein
E	SO			EG	46,1	47,6	-	-	nein	38,8	40,4	-	-	7,3	7,2	nein
				1.OG	50,2	51,7	-	-	nein	41,2	42,8	-	-	9,0	8,9	nein
				2.OG	52,0	53,5	-	-	nein	43,6	45,2	-	-	8,4	8,3	nein
F	SW			EG	45,6	47,0	-	-	nein	39,2	40,8	-	-	6,4	6,2	nein
				1.OG	49,8	51,3	-	-	nein	42,9	44,5	-	-	6,9	6,8	nein
				2.OG	52,5	54,0	-	-	nein	46,8	48,3	-	-	5,7	5,7	nein

Fassade	Richtung	Stationier. [km]	Nutzung	Geschoß	Bestand ohne Lärmschutz LrT [dB(A)]	Bestand ohne Lärmschutz LrN [dB(A)]	Überschreitung IGW Tag [dB(A)]	Überschreitung IGW Nacht [dB(A)]	Förder-berechtigung ohne LS	Bestand mit Lärmschutz LrT [dB(A)]	Bestand mit Lärmschutz LrN [dB(A)]	Überschreitung IGW Tag [dB(A)]	Überschreitung IGW Nacht [dB(A)]	Minderung zu Bestand Tag [dB(A)]	Minderung zu Bestand Nacht [dB(A)]	Förder-berechtigung i.S.d. Richtl.
Sommerhalde 36				Anzahl: 2 WE / Gebäude			Grenzwert: 64	/ 54 dB(A)								
A	NW	60+170	WA	1.OG	43,6	45,1	-	-	nein	37,3	38,9	-	-	6,3	6,2	nein
				2.OG	46,2	47,7	-	-	nein	40,2	41,8	-	-	6,0	5,9	nein
B		60+168		EG	43,3	44,8	-	-	nein	39,2	40,8	-	-	4,1	4,0	nein
				1.OG	45,4	47,0	-	-	nein	41,8	43,4	-	-	3,6	3,6	nein
				2.OG	48,3	49,8	-	-	nein	44,3	45,9	-	-	4,0	3,9	nein
C	SW	60+161		EG	46,5	48,0	-	-	nein	42,8	44,4	-	-	3,7	3,6	nein
				1.OG	50,9	52,4	-	-	nein	45,1	46,7	-	-	5,8	5,7	nein
				2.OG	52,8	54,3	-	0,3	ja	47,3	48,9	-	-	5,5	5,4	nein
D	SO	60+158		EG	44,1	45,6	-	-	nein	38,7	40,3	-	-	5,4	5,3	nein
				1.OG	48,5	50,0	-	-	nein	40,9	42,5	-	-	7,6	7,5	nein
				2.OG	49,8	51,3	-	-	nein	42,9	44,4	-	-	6,9	6,9	nein
E	NO	60+165		EG	33,6	35,1	-	-	nein	33,4	34,9	-	-	0,2	0,2	nein
				1.OG	33,8	35,3	-	-	nein	33,5	35,0	-	-	0,3	0,3	nein
				2.OG	34,0	35,5	-	-	nein	33,6	35,1	-	-	0,4	0,4	nein
Sommerhalde 40				Anzahl: 2 WE / Gebäude			Grenzwert: 64	/ 54 dB(A)								
A	SO	60+179	WA	1.OG	45,7	47,2	-	-	nein	39,2	40,8	-	-	6,5	6,4	nein
				2.OG	48,6	50,1	-	-	nein	40,6	42,2	-	-	8,0	7,9	nein
B	NO	60+181		EG	33,5	35,1	-	-	nein	33,5	35,0	-	-	-	0,1	nein
				1.OG	34,1	35,6	-	-	nein	33,6	35,1	-	-	0,5	0,5	nein
				2.OG	34,8	36,3	-	-	nein	33,7	35,3	-	-	1,1	1,0	nein
C	SO	60+182		EG	34,0	35,5	-	-	nein	33,9	35,4	-	-	0,1	0,1	nein
				1.OG	35,0	36,5	-	-	nein	34,5	36,1	-	-	0,5	0,4	nein
				2.OG	38,4	39,9	-	-	nein	37,5	39,1	-	-	0,9	0,8	nein
D	NO	60+185		EG	33,6	35,2	-	-	nein	33,5	35,1	-	-	0,1	0,1	nein
				1.OG	34,0	35,5	-	-	nein	33,7	35,2	-	-	0,3	0,3	nein
				2.OG	34,3	35,8	-	-	nein	33,8	35,4	-	-	0,5	0,4	nein
E	NW	60+187		EG	33,9	35,4	-	-	nein	33,8	35,3	-	-	0,1	0,1	nein
				1.OG	34,5	36,0	-	-	nein	34,3	35,8	-	-	0,2	0,2	nein
				2.OG	36,3	37,8	-	-	nein	36,0	37,5	-	-	0,3	0,3	nein
F	NO	60+190		EG	34,2	35,8	-	-	nein	34,1	35,6	-	-	0,1	0,2	nein
				1.OG	34,5	36,0	-	-	nein	34,3	35,8	-	-	0,2	0,2	nein
				2.OG	35,3	36,8	-	-	nein	35,0	36,5	-	-	0,3	0,3	nein
G	NW	60+191		EG	47,6	49,1	-	-	nein	46,6	48,2	-	-	1,0	0,9	nein
				1.OG	49,3	50,8	-	-	nein	48,2	49,7	-	-	1,1	1,1	nein
				2.OG	50,7	52,3	-	-	nein	49,2	50,7	-	-	1,5	1,6	nein
H	SW	60+188		EG	50,7	52,2	-	-	nein	48,7	50,3	-	-	2,0	1,9	nein
				1.OG	51,9	53,5	-	-	nein	49,8	51,3	-	-	2,1	2,2	nein
				2.OG	53,1	54,6	-	0,6	ja	50,8	52,4	-	-	2,3	2,2	nein
I	NW	60+184		EG	50,0	51,6	-	-	nein	47,7	49,3	-	-	2,3	2,3	nein

Fassade	Richtung	Stationier. [km]	Nutzung	Geschoß	Bestand ohne Lärmschutz LrT [dB(A)]	Bestand ohne Lärmschutz LrN [dB(A)]	Überschreitung IGW Tag [dB(A)]	Überschreitung IGW Nacht [dB(A)]	Förder-berechtigung ohne LS	Bestand mit Lärmschutz LrT [dB(A)]	Bestand mit Lärmschutz LrN [dB(A)]	Überschreitung IGW Tag [dB(A)]	Überschreitung IGW Nacht [dB(A)]	Minderung zu Bestand Tag [dB(A)]	Minderung zu Bestand Nacht [dB(A)]	Förder-berechtigung i.S.d. Richtl.
I	NW	60+184	WA	1.OG	51,0	52,6	-	-	nein	48,9	50,5	-	-	2,1	2,1	nein
				2.OG	52,7	54,3	-	0,3	ja	50,3	51,9	-	-	2,4	2,4	nein
J	SW	60+180		EG	49,6	51,1	-	-	nein	45,9	47,4	-	-	3,7	3,7	nein
				1.OG	51,3	52,8	-	-	nein	47,2	48,8	-	-	4,1	4,0	nein
				2.OG	53,0	54,5	-	0,5	ja	48,6	50,2	-	-	4,4	4,3	nein
K	SO	60+179		EG	44,2	45,8	-	-	nein	39,4	41,0	-	-	4,8	4,8	nein
				1.OG	46,3	47,8	-	-	nein	41,6	43,2	-	-	4,7	4,6	nein
				2.OG	49,3	50,8	-	-	nein	41,2	42,8	-	-	8,1	8,0	nein
Sperbelhecke 1				Anzahl: 2 WE / Gebäude			Grenzwert: 64	/ 54 dB(A)								
A	SO	59+528	WA	EG	48,9	50,4	-	-	nein	41,9	43,5	-	-	7,0	6,9	nein
				1.OG	52,3	53,7	-	-	nein	43,7	45,2	-	-	8,6	8,5	nein
B	NO	59+533		EG	39,5	40,9	-	-	nein	38,6	40,0	-	-	0,9	0,9	nein
				1.OG	44,0	45,4	-	-	nein	39,4	40,9	-	-	4,6	4,5	nein
C		59+538		EG	39,2	40,6	-	-	nein	38,3	39,7	-	-	0,9	0,9	nein
				1.OG	41,7	43,2	-	-	nein	38,9	40,4	-	-	2,8	2,8	nein
D	NW			EG	49,0	50,5	-	-	nein	42,3	43,9	-	-	6,7	6,6	nein
				1.OG	51,0	52,4	-	-	nein	43,5	45,1	-	-	7,5	7,3	nein
E	SW	59+532		EG	52,7	54,2	-	0,2	ja	45,2	46,7	-	-	7,5	7,5	nein
				1.OG	55,1	56,6	-	2,6	ja	47,2	48,8	-	-	7,9	7,8	nein
Sperbelhecke 2				Anzahl: 2 WE / Gebäude			Grenzwert: 64	/ 54 dB(A)								
A	SW	59+562	WA	EG	50,2	51,7	-	-	nein	43,7	45,2	-	-	6,5	6,5	nein
				1.OG	53,9	55,3	-	1,3	ja	46,3	47,9	-	-	7,6	7,4	nein
B	SO	59+558		EG	45,0	46,5	-	-	nein	40,8	42,3	-	-	4,2	4,2	nein
				1.OG	49,2	50,6	-	-	nein	42,9	44,4	-	-	6,3	6,2	nein
C	NO	59+565		EG	40,4	41,8	-	-	nein	38,5	39,9	-	-	1,9	1,9	nein
				1.OG	40,7	42,2	-	-	nein	38,8	40,3	-	-	1,9	1,9	nein
D	NW	59+569		EG	45,7	47,2	-	-	nein	41,1	42,6	-	-	4,6	4,6	nein
				1.OG	50,7	52,1	-	-	nein	43,5	45,1	-	-	7,2	7,0	nein
Sperbelhecke 3				Anzahl: 2 WE / Gebäude			Grenzwert: 64	/ 54 dB(A)								
A	SO	59+513	WA	EG	50,4	51,9	-	-	nein	43,9	45,4	-	-	6,5	6,5	nein
				1.OG	53,2	54,7	-	0,7	ja	45,9	47,4	-	-	7,3	7,3	nein
B		59+514		EG	49,4	50,8	-	-	nein	43,2	44,7	-	-	6,2	6,1	nein
				1.OG	52,7	54,1	-	0,1	ja	44,9	46,4	-	-	7,8	7,7	nein
C	NO	59+517		EG	39,3	40,7	-	-	nein	38,2	39,7	-	-	1,1	1,0	nein
				1.OG	41,4	42,8	-	-	nein	38,9	40,3	-	-	2,5	2,5	nein
D		59+521		EG	39,0	40,4	-	-	nein	38,1	39,5	-	-	0,9	0,9	nein
				1.OG	40,8	42,2	-	-	nein	38,4	39,9	-	-	2,4	2,3	nein
E		59+522		EG	38,9	40,3	-	-	nein	38,2	39,6	-	-	0,7	0,7	nein
				1.OG	41,6	43,1	-	-	nein	39,0	40,4	-	-	2,6	2,7	nein

Fassade	Richtung	Stationier. [km]	Nutzung	Geschoß	Bestand ohne Lärmschutz LrT [dB(A)]	Bestand ohne Lärmschutz LrN [dB(A)]	Überschreitung IGW Tag [dB(A)]	Überschreitung IGW Nacht [dB(A)]	Förder-berechtigung ohne LS	Bestand mit Lärmschutz LrT [dB(A)]	Bestand mit Lärmschutz LrN [dB(A)]	Überschreitung IGW Tag [dB(A)]	Überschreitung IGW Nacht [dB(A)]	Minderung zu Bestand Tag [dB(A)]	Minderung zu Bestand Nacht [dB(A)]	Förder-berechtigung i.S.d. Richtl.
F	NW	59+522	WA	EG	44,0	45,4	-	-	nein	39,6	41,2	-	-	4,4	4,2	nein
				1.OG	47,9	49,3	-	-	nein	41,8	43,3	-	-	6,1	6,0	nein
G				EG	48,1	49,6	-	-	nein	41,5	43,1	-	-	6,6	6,5	nein
				1.OG	51,1	52,6	-	-	nein	43,2	44,7	-	-	7,9	7,9	nein
H				EG	48,7	50,2	-	-	nein	42,1	43,7	-	-	6,6	6,5	nein
				1.OG	51,7	53,2	-	-	nein	43,6	45,2	-	-	8,1	8,0	nein
I	SW	59+518		EG	52,3	53,8	-	-	nein	45,1	46,6	-	-	7,2	7,2	nein
				1.OG	55,2	56,6	-	2,6	ja	47,4	48,9	-	-	7,8	7,7	nein
Sperbelhecke 4				Anzahl: 2 WE / Gebäude			Grenzwert: 64	/ 54 dB(A)								
B	NO	59+519	WA	EG	39,9	41,4	-	-	nein	39,1	40,5	-	-	0,8	0,9	nein
C		59+521		EG	40,4	41,9	-	-	nein	39,2	40,6	-	-	1,2	1,3	nein
D		59+522		EG	39,9	41,3	-	-	nein	38,9	40,4	-	-	1,0	0,9	nein
E	SO			EG	39,8	41,3	-	-	nein	39,1	40,6	-	-	0,7	0,7	nein
F	NO	59+524		EG	40,6	42,1	-	-	nein	39,4	40,8	-	-	1,2	1,3	nein
G	NW	59+526		EG	53,4	54,8	-	0,8	ja	45,8	47,4	-	-	7,6	7,4	nein
H		59+524		EG	54,6	56,0	-	2,0	ja	46,9	48,5	-	-	7,7	7,5	nein
I	SW	59+521		1.UG	57,0	58,4	-	4,4	ja	49,8	51,3	-	-	7,2	7,1	nein
				EG	57,2	58,7	-	4,7	ja	50,1	51,6	-	-	7,1	7,1	nein
J	SO	59+515		1.UG	56,2	57,6	-	3,6	ja	49,0	50,5	-	-	7,2	7,1	nein
				EG	54,6	56,0	-	2,0	ja	47,9	49,4	-	-	6,7	6,6	nein
Sperbelhecke 5				Anzahl: 2 WE / Gebäude			Grenzwert: 64	/ 54 dB(A)								
A	SO	59+490	WA	EG	50,8	52,2	-	-	nein	44,7	46,2	-	-	6,1	6,0	nein
				1.OG	53,1	54,5	-	0,5	ja	46,6	48,1	-	-	6,5	6,4	nein
B		59+494		EG	46,6	48,0	-	-	nein	41,1	42,6	-	-	5,5	5,4	nein
				1.OG	50,9	52,3	-	-	nein	43,3	44,8	-	-	7,6	7,5	nein
C	NO	59+500		EG	39,7	41,2	-	-	nein	38,6	40,0	-	-	1,1	1,2	nein
				1.OG	43,0	44,4	-	-	nein	39,1	40,6	-	-	3,9	3,8	nein
D				EG	39,9	41,3	-	-	nein	38,7	40,1	-	-	1,2	1,2	nein
				1.OG	44,4	45,8	-	-	nein	39,4	40,8	-	-	5,0	5,0	nein
E	NW			EG	49,8	51,2	-	-	nein	42,6	44,1	-	-	7,2	7,1	nein
				1.OG	51,7	53,2	-	-	nein	43,9	45,4	-	-	7,8	7,8	nein
F	SW			EG	52,3	53,8	-	-	nein	44,7	46,3	-	-	7,6	7,5	nein
				1.OG	54,8	56,2	-	2,2	ja	46,3	47,9	-	-	8,5	8,3	nein
G	NW	59+497		EG	52,0	53,4	-	-	nein	44,1	45,7	-	-	7,9	7,7	nein
				1.OG	53,9	55,4	-	1,4	ja	45,4	46,9	-	-	8,5	8,5	nein
H	SW	59+493		EG	52,0	53,4	-	-	nein	45,8	47,3	-	-	6,2	6,1	nein
				1.OG	55,1	56,6	-	2,6	ja	47,7	49,2	-	-	7,4	7,4	nein
Sperbelhecke 6				Anzahl: 2 WE / Gebäude			Grenzwert: 64	/ 54 dB(A)								
A	SO	59+500	WA	1.OG	54,2	55,6	-	1,6	ja	47,5	49,0	-	-	6,7	6,6	nein

Fassade	Richtung	Stationier. [km]	Nutzung	Geschoß	Bestand ohne Lärmschutz LrT [dB(A)]	Bestand ohne Lärmschutz LrN [dB(A)]	Überschreitung IGW Tag [dB(A)]	Überschreitung IGW Nacht [dB(A)]	Förder-berechtigung ohne LS	Bestand mit Lärmschutz LrT [dB(A)]	Bestand mit Lärmschutz LrN [dB(A)]	Überschreitung IGW Tag [dB(A)]	Überschreitung IGW Nacht [dB(A)]	Minderung zu Bestand Tag [dB(A)]	Minderung zu Bestand Nacht [dB(A)]	Förder-berechtigung i.S.d. Richtl.
B	NO	59+505	WA	EG	39,8	41,2	-	-	nein	39,3	40,8	-	-	0,5	0,4	nein
				1.OG	43,0	44,5	-	-	nein	39,9	41,4	-	-	3,1	3,1	nein
C	NW	59+508		EG	53,3	54,7	-	0,7	ja	45,3	46,9	-	-	8,0	7,8	nein
				1.OG	53,9	55,3	-	1,3	ja	45,9	47,5	-	-	8,0	7,8	nein
D	SW	59+501		1.UG	56,6	58,0	-	4,0	ja	49,2	50,7	-	-	7,4	7,3	nein
				EG	57,0	58,4	-	4,4	ja	49,6	51,2	-	-	7,4	7,2	nein
				1.OG	57,2	58,6	-	4,6	ja	49,9	51,5	-	-	7,3	7,1	nein
E	SO	59+500		EG	56,2	57,7	-	3,7	ja	49,3	50,8	-	-	6,9	6,9	nein
				1.OG	54,6	56,0	-	2,0	ja	48,3	49,8	-	-	6,3	6,2	nein
Sperbelhecke 7				Anzahl: 2 WE / Gebäude			Grenzwert: 64	/ 54 dB(A)								
A	NW	59+480	WA	1.OG	52,2	53,6	-	-	nein	44,1	45,6	-	-	8,1	8,0	nein
				2.OG	53,7	55,2	-	1,2	ja	45,7	47,3	-	-	8,0	7,9	nein
B	SW	59+473		EG	50,8	52,2	-	-	nein	44,5	46,0	-	-	6,3	6,2	nein
				1.OG	54,9	56,4	-	2,4	ja	47,2	48,7	-	-	7,7	7,7	nein
				2.OG	56,4	57,9	-	3,9	ja	50,1	51,6	-	-	6,3	6,3	nein
C	SO	59+469		EG	49,9	51,4	-	-	nein	43,3	44,8	-	-	6,6	6,6	nein
				1.OG	52,5	53,9	-	-	nein	46,0	47,5	-	-	6,5	6,4	nein
				2.OG	53,7	55,1	-	1,1	ja	48,0	49,5	-	-	5,7	5,6	nein
D	NO	59+477		EG	39,2	40,6	-	-	nein	38,4	39,9	-	-	0,8	0,7	nein
				1.OG	43,3	44,7	-	-	nein	38,9	40,4	-	-	4,4	4,3	nein
				2.OG	45,3	46,8	-	-	nein	39,5	41,0	-	-	5,8	5,8	nein
E	NW	59+482		EG	47,5	49,0	-	-	nein	40,2	41,7	-	-	7,3	7,3	nein
				1.OG	51,0	52,4	-	-	nein	43,5	45,1	-	-	7,5	7,3	nein
				2.OG	53,1	54,5	-	0,5	ja	44,7	46,3	-	-	8,4	8,2	nein
Sperbelhecke 8				Anzahl: 2 WE / Gebäude			Grenzwert: 64	/ 54 dB(A)								
A	SO	59+482	WA	1.OG	54,3	55,7	-	1,7	ja	47,7	49,2	-	-	6,6	6,5	nein
B	NO	59+486		EG	39,8	41,3	-	-	nein	38,9	40,3	-	-	0,9	1,0	nein
				1.OG	44,5	46,0	-	-	nein	39,9	41,4	-	-	4,6	4,6	nein
C		59+491		EG	39,9	41,4	-	-	nein	39,0	40,5	-	-	0,9	0,9	nein
				1.OG	46,8	48,3	-	-	nein	40,6	42,1	-	-	6,2	6,2	nein
D	NW	59+493		EG	53,8	55,2	-	1,2	ja	45,9	47,4	-	-	7,9	7,8	nein
				1.OG	54,3	55,7	-	1,7	ja	46,4	48,0	-	-	7,9	7,7	nein
E	SW	59+488		1.UG	56,8	58,2	-	4,2	ja	49,2	50,7	-	-	7,6	7,5	nein
				EG	57,0	58,4	-	4,4	ja	49,5	51,0	-	-	7,5	7,4	nein
				1.OG	57,1	58,6	-	4,6	ja	49,8	51,3	-	-	7,3	7,3	nein
F		59+482		1.UG	57,0	58,4	-	4,4	ja	49,8	51,4	-	-	7,2	7,0	nein
				EG	57,2	58,6	-	4,6	ja	50,1	51,7	-	-	7,1	6,9	nein
				1.OG	57,3	58,8	-	4,8	ja	50,4	51,9	-	-	6,9	6,9	nein
G	SO	59+481		1.UG	54,1	55,5	-	1,5	ja	47,7	49,2	-	-	6,4	6,3	nein
				EG	56,4	57,8	-	3,8	ja	49,6	51,1	-	-	6,8	6,7	nein

Fassade	Richtung	Stationier. [km]	Nutzung	Geschoß	Bestand ohne Lärmschutz LrT [dB(A)]	Bestand ohne Lärmschutz LrN [dB(A)]	Überschreitung IGW Tag [dB(A)]	Überschreitung IGW Nacht [dB(A)]	Förder-berechtigung ohne LS	Bestand mit Lärmschutz LrT [dB(A)]	Bestand mit Lärmschutz LrN [dB(A)]	Überschreitung IGW Tag [dB(A)]	Überschreitung IGW Nacht [dB(A)]	Minderung zu Bestand Tag [dB(A)]	Minderung zu Bestand Nacht [dB(A)]	Förder-berechtigung i.S.d. Richtl.
G	SO	59+481	WA	1.OG	54,5	56,0	-	2,0	ja	48,4	49,9	-	-	6,1	6,1	nein
Sperbelhecke 10				Anzahl: 2 WE / Gebäude			Grenzwert: 64	/ 54 dB(A)								
A	NW	59+472	WA	1.OG	54,3	55,7	-	1,7	ja	46,3	47,8	-	-	8,0	7,9	nein
B		59+470		1.UG	54,5	56,0	-	2,0	ja	46,3	47,9	-	-	8,2	8,1	nein
				EG	56,8	58,2	-	4,2	ja	48,2	49,8	-	-	8,6	8,4	nein
				1.OG	54,9	56,3	-	2,3	ja	46,9	48,5	-	-	8,0	7,8	nein
C	SW	59+464		1.UG	56,9	58,4	-	4,4	ja	49,7	51,2	-	-	7,2	7,2	nein
				EG	57,1	58,6	-	4,6	ja	50,1	51,7	-	-	7,0	6,9	nein
				1.OG	57,3	58,7	-	4,7	ja	50,4	51,9	-	-	6,9	6,8	nein
D	SO	59+460		1.UG	53,6	55,1	-	1,1	ja	46,4	47,9	-	-	7,2	7,2	nein
				EG	55,7	57,1	-	3,1	ja	48,4	49,9	-	-	7,3	7,2	nein
				1.OG	55,9	57,3	-	3,3	ja	48,7	50,2	-	-	7,2	7,1	nein
E	SW			EG	56,0	57,4	-	3,4	ja	48,9	50,4	-	-	7,1	7,0	nein
				1.OG	56,1	57,6	-	3,6	ja	49,3	50,8	-	-	6,8	6,8	nein
F	SO			EG	53,7	55,1	-	1,1	ja	46,9	48,4	-	-	6,8	6,7	nein
				1.OG	54,0	55,5	-	1,5	ja	47,3	48,9	-	-	6,7	6,6	nein
G	NO	59+464		EG	40,7	42,1	-	-	nein	39,5	40,9	-	-	1,2	1,2	nein
				1.OG	45,9	47,3	-	-	nein	40,8	42,2	-	-	5,1	5,1	nein
H		59+468		EG	43,1	44,5	-	-	nein	39,6	41,1	-	-	3,5	3,4	nein
				1.OG	47,6	49,0	-	-	nein	41,0	42,5	-	-	6,6	6,5	nein
I		59+471		EG	40,2	41,7	-	-	nein	39,0	40,5	-	-	1,2	1,2	nein
				1.OG	46,0	47,4	-	-	nein	40,4	41,9	-	-	5,6	5,5	nein
Sperbelhecke 11				Anzahl: 2 WE / Gebäude			Grenzwert: 64	/ 54 dB(A)								
A	NW	59+424	WA	1.OG	52,2	53,7	-	-	nein	43,6	45,1	-	-	8,6	8,6	nein
				2.OG	53,8	55,2	-	1,2	ja	45,8	47,4	-	-	8,0	7,8	nein
B	SW	59+415		EG	51,3	52,8	-	-	nein	45,0	46,5	-	-	6,3	6,3	nein
				1.OG	55,0	56,5	-	2,5	ja	47,6	49,1	-	-	7,4	7,4	nein
				2.OG	56,5	57,9	-	3,9	ja	49,8	51,3	-	-	6,7	6,6	nein
C		59+409		EG	51,4	52,8	-	-	nein	44,8	46,4	-	-	6,6	6,4	nein
				1.OG	54,9	56,3	-	2,3	ja	47,5	49,0	-	-	7,4	7,3	nein
				2.OG	56,4	57,8	-	3,8	ja	49,6	51,1	-	-	6,8	6,7	nein
D	SO	59+407		EG	47,3	48,8	-	-	nein	41,1	42,6	-	-	6,2	6,2	nein
				1.OG	51,5	53,0	-	-	nein	44,3	45,8	-	-	7,2	7,2	nein
				2.OG	53,9	55,4	-	1,4	ja	48,1	49,6	-	-	5,8	5,8	nein
E	NO	59+415		EG	38,3	39,8	-	-	nein	38,2	39,6	-	-	0,1	0,2	nein
				1.OG	42,3	43,7	-	-	nein	38,7	40,2	-	-	3,6	3,5	nein
				2.OG	46,2	47,6	-	-	nein	39,6	41,1	-	-	6,6	6,5	nein
F	NW	59+426		EG	45,5	47,0	-	-	nein	40,5	42,0	-	-	5,0	5,0	nein
				1.OG	51,7	53,1	-	-	nein	43,2	44,8	-	-	8,5	8,3	nein
				2.OG	53,0	54,4	-	0,4	ja	45,3	46,8	-	-	7,7	7,6	nein

Fassade	Richtung	Stationier. [km]	Nutzung	Geschoß	Bestand ohne Lärmschutz LrT [dB(A)]	Bestand ohne Lärmschutz LrN [dB(A)]	Überschreitung IGW Tag [dB(A)]	Überschreitung IGW Nacht [dB(A)]	Förder-berechtigung ohne LS	Bestand mit Lärmschutz LrT [dB(A)]	Bestand mit Lärmschutz LrN [dB(A)]	Überschreitung IGW Tag [dB(A)]	Überschreitung IGW Nacht [dB(A)]	Minderung zu Bestand Tag [dB(A)]	Minderung zu Bestand Nacht [dB(A)]	Förder-berechtigung i.S.d. Richtl.
Sperbelhecke 12				Anzahl: 2 WE / Gebäude			Grenzwert: 64	/ 54 dB(A)								
A	SO	59+441	WA	1.OG	54,1	55,6	-	1,6	ja	47,9	49,4	-	-	6,2	6,2	nein
B		59+443		EG	51,4	52,8	-	-	nein	43,4	44,9	-	-	8,0	7,9	nein
				1.OG	53,8	55,3	-	1,3	ja	47,5	49,0	-	-	6,3	6,3	nein
C	NO	59+448		EG	38,7	40,2	-	-	nein	38,5	39,9	-	-	0,2	0,3	nein
				1.OG	39,5	40,9	-	-	nein	38,6	40,1	-	-	0,9	0,8	nein
D	NW	59+452		EG	52,7	54,2	-	0,2	ja	44,1	45,7	-	-	8,6	8,5	nein
				1.OG	53,2	54,6	-	0,6	ja	44,8	46,3	-	-	8,4	8,3	nein
E		59+450		1.UG	53,8	55,2	-	1,2	ja	46,3	47,8	-	-	7,5	7,4	nein
				EG	54,8	56,2	-	2,2	ja	46,9	48,4	-	-	7,9	7,8	nein
				1.OG	55,1	56,5	-	2,5	ja	47,2	48,8	-	-	7,9	7,7	nein
F	SW	59+447		1.UG	55,6	57,1	-	3,1	ja	46,9	48,4	-	-	8,7	8,7	nein
				EG	57,3	58,7	-	4,7	ja	50,2	51,7	-	-	7,1	7,0	nein
				1.OG	57,4	58,9	-	4,9	ja	50,5	52,0	-	-	6,9	6,9	nein
G		59+442		EG	57,1	58,5	-	4,5	ja	49,8	51,3	-	-	7,3	7,2	nein
				1.OG	57,3	58,7	-	4,7	ja	50,1	51,6	-	-	7,2	7,1	nein
Sperbelhecke 13				Anzahl: 2 WE / Gebäude			Grenzwert: 64	/ 54 dB(A)								
A	SO	59+331	WA	EG	46,5	48,0	-	-	nein	42,9	44,3	-	-	3,6	3,7	nein
				1.OG	49,7	51,2	-	-	nein	44,8	46,3	-	-	4,9	4,9	nein
B		59+330		EG	49,6	51,0	-	-	nein	43,7	45,2	-	-	5,9	5,8	nein
				1.OG	52,1	53,5	-	-	nein	46,1	47,6	-	-	6,0	5,9	nein
C	NO	59+373		EG	38,0	39,5	-	-	nein	37,8	39,2	-	-	0,2	0,3	nein
				1.OG	42,2	43,7	-	-	nein	38,6	40,0	-	-	3,6	3,7	nein
D	NW	59+386		EG	48,3	49,7	-	-	nein	42,1	43,7	-	-	6,2	6,0	nein
				1.OG	52,5	53,9	-	-	nein	43,7	45,2	-	-	8,8	8,7	nein
E	SW	59+358		EG	52,0	53,4	-	-	nein	46,2	47,7	-	-	5,8	5,7	nein
				1.OG	55,8	57,2	-	3,2	ja	48,2	49,8	-	-	7,6	7,4	nein
Sperbelhecke 14				Anzahl: 2 WE / Gebäude			Grenzwert: 64	/ 54 dB(A)								
A	NW	59+429	WA	1.OG	54,2	55,6	-	1,6	ja	46,0	47,5	-	-	8,2	8,1	nein
B		59+427		EG	56,4	57,8	-	3,8	ja	47,7	49,2	-	-	8,7	8,6	nein
				1.OG	54,9	56,3	-	2,3	ja	46,7	48,3	-	-	8,2	8,0	nein
C	SW	59+424		1.UG	56,6	58,0	-	4,0	ja	48,9	50,5	-	-	7,7	7,5	nein
				EG	57,2	58,6	-	4,6	ja	50,0	51,5	-	-	7,2	7,1	nein
				1.OG	57,3	58,8	-	4,8	ja	50,4	51,9	-	-	6,9	6,9	nein
D	SO	59+417		1.UG	56,0	57,4	-	3,4	ja	49,0	50,5	-	-	7,0	6,9	nein
				EG	56,4	57,8	-	3,8	ja	49,6	51,1	-	-	6,8	6,7	nein
				1.OG	56,6	58,0	-	4,0	ja	50,0	51,5	-	-	6,6	6,5	nein
E	SW	59+415		1.UG	56,4	57,8	-	3,8	ja	49,0	50,5	-	-	7,4	7,3	nein
				EG	56,9	58,3	-	4,3	ja	49,6	51,1	-	-	7,3	7,2	nein

Fassade	Richtung	Stationier. [km]	Nutzung	Geschoß	Bestand ohne Lärmschutz LrT [dB(A)]	Bestand ohne Lärmschutz LrN [dB(A)]	Überschreitung IGW Tag [dB(A)]	Überschreitung IGW Nacht [dB(A)]	Förder-berechtigung ohne LS	Bestand mit Lärmschutz LrT [dB(A)]	Bestand mit Lärmschutz LrN [dB(A)]	Überschreitung IGW Tag [dB(A)]	Überschreitung IGW Nacht [dB(A)]	Minderung zu Bestand Tag [dB(A)]	Minderung zu Bestand Nacht [dB(A)]	Förder-berechtigung i.S.d. Richtl.
E	SW	59+415	WA	1.OG	57,0	58,5	-	4,5	ja	50,0	51,5	-	-	7,0	7,0	nein
F		59+410		EG	57,0	58,4	-	4,4	ja	49,5	51,0	-	-	7,5	7,4	nein
				1.OG	57,1	58,5	-	4,5	ja	49,9	51,4	-	-	7,2	7,1	nein
G	SO			EG	53,7	55,1	-	1,1	ja	47,1	48,6	-	-	6,6	6,5	nein
				1.OG	54,4	55,9	-	1,9	ja	47,8	49,3	-	-	6,6	6,6	nein
H	NO	59+423		EG	39,8	41,2	-	-	nein	39,1	40,6	-	-	0,7	0,6	nein
				1.OG	43,0	44,4	-	-	nein	40,4	41,8	-	-	2,6	2,6	nein
Sperbelhecke 15				Anzahl: 2 WE / Gebäude			Grenzwert: 64	/ 54 dB(A)								
A	SO	59+269	WA	EG	51,7	53,1	-	-	nein	44,0	45,5	-	-	7,7	7,6	nein
				1.OG	53,3	54,7	-	0,7	ja	46,5	48,0	-	-	6,8	6,7	nein
B		59+263		EG	50,1	51,6	-	-	nein	44,0	45,5	-	-	6,1	6,1	nein
				1.OG	52,5	53,9	-	-	nein	46,1	47,6	-	-	6,4	6,3	nein
C	NO	59+273		EG	40,5	41,9	-	-	nein	39,5	40,9	-	-	1,0	1,0	nein
				1.OG	43,9	45,3	-	-	nein	40,2	41,7	-	-	3,7	3,6	nein
D	SO	59+279		EG	39,2	40,6	-	-	nein	38,9	40,3	-	-	0,3	0,3	nein
				1.OG	40,4	41,9	-	-	nein	39,5	40,9	-	-	0,9	1,0	nein
E	NO	59+295		EG	39,4	40,8	-	-	nein	38,7	40,1	-	-	0,7	0,7	nein
				1.OG	45,4	46,9	-	-	nein	40,2	41,7	-	-	5,2	5,2	nein
F	NW	59+306		EG	49,9	51,4	-	-	nein	43,2	44,8	-	-	6,7	6,6	nein
				1.OG	52,6	54,0	-	-	nein	45,0	46,6	-	-	7,6	7,4	nein
G	SW	59+279		EG	53,8	55,2	-	1,2	ja	46,6	48,1	-	-	7,2	7,1	nein
				1.OG	55,5	57,0	-	3,0	ja	48,5	50,1	-	-	7,0	6,9	nein
H		59+272		EG	54,2	55,6	-	1,6	ja	46,3	47,9	-	-	7,9	7,7	nein
				1.OG	55,7	57,1	-	3,1	ja	48,3	49,8	-	-	7,4	7,3	nein
Sperbelhecke 16				Anzahl: 2 WE / Gebäude			Grenzwert: 64	/ 54 dB(A)								
A	SO	59+374	WA	1.OG	53,1	54,6	-	0,6	ja	46,7	48,2	-	-	6,4	6,4	nein
B	NO	59+387		EG	40,4	41,8	-	-	nein	39,5	41,0	-	-	0,9	0,8	nein
				1.OG	46,1	47,5	-	-	nein	41,4	42,9	-	-	4,7	4,6	nein
C	NW	59+398		EG	54,3	55,7	-	1,7	ja	46,1	47,6	-	-	8,2	8,1	nein
				1.OG	54,9	56,3	-	2,3	ja	46,9	48,4	-	-	8,0	7,9	nein
D	SW	59+387		EG	57,1	58,5	-	4,5	ja	49,8	51,4	-	-	7,3	7,1	nein
				1.OG	57,2	58,7	-	4,7	ja	50,2	51,7	-	-	7,0	7,0	nein
E	NW	59+377		1.UG	55,0	56,4	-	2,4	ja	46,2	47,8	-	-	8,8	8,6	nein
				EG	57,2	58,7	-	4,7	ja	49,1	50,6	-	-	8,1	8,1	nein
				1.OG	57,4	58,9	-	4,9	ja	49,3	50,9	-	-	8,1	8,0	nein
F	SW	59+374		1.UG	56,9	58,4	-	4,4	ja	49,4	50,9	-	-	7,5	7,5	nein
				EG	57,2	58,6	-	4,6	ja	50,0	51,6	-	-	7,2	7,0	nein
				1.OG	57,4	58,8	-	4,8	ja	50,4	51,9	-	-	7,0	6,9	nein
G	SO	59+373		EG	55,2	56,7	-	2,7	ja	48,3	49,8	-	-	6,9	6,9	nein
				1.OG	54,3	55,7	-	1,7	ja	48,0	49,5	-	-	6,3	6,2	nein

Fassade	Richtung	Stationier. [km]	Nutzung	Geschoß	Bestand ohne Lärmschutz LrT [dB(A)]	Bestand ohne Lärmschutz LrN [dB(A)]	Überschreitung IGW Tag [dB(A)]	Überschreitung IGW Nacht [dB(A)]	Förder-berechtigung ohne LS	Bestand mit Lärmschutz LrT [dB(A)]	Bestand mit Lärmschutz LrN [dB(A)]	Überschreitung IGW Tag [dB(A)]	Überschreitung IGW Nacht [dB(A)]	Minderung zu Bestand Tag [dB(A)]	Minderung zu Bestand Nacht [dB(A)]	Förder-berechtigung i.S.d. Richtl.
Sperbelhecke 17				Anzahl: 2 WE / Gebäude			Grenzwert: 64	/ 54 dB(A)								
A	SW	59+237	WA	EG	53,2	54,7	-	0,7	ja	46,9	48,5	-	-	6,3	6,2	nein
				1.OG	55,7	57,1	-	3,1	ja	48,5	50,0	-	-	7,2	7,1	nein
				2.OG	56,4	57,9	-	3,9	ja	49,6	51,1	-	-	6,8	6,8	nein
B	SO	59+235		EG	50,7	52,1	-	-	nein	45,1	46,6	-	-	5,6	5,5	nein
				1.OG	52,7	54,1	-	0,1	ja	46,5	48,0	-	-	6,2	6,1	nein
				2.OG	54,0	55,4	-	1,4	ja	48,0	49,5	-	-	6,0	5,9	nein
C	NO	59+237		EG	38,8	40,2	-	-	nein	38,6	40,0	-	-	0,2	0,2	nein
				1.OG	46,1	47,6	-	-	nein	40,8	42,3	-	-	5,3	5,3	nein
				2.OG	47,6	49,1	-	-	nein	42,1	43,6	-	-	5,5	5,5	nein
D		59+244		EG	38,7	40,1	-	-	nein	38,6	40,0	-	-	0,1	0,1	nein
				1.OG	45,4	46,9	-	-	nein	41,0	42,5	-	-	4,4	4,4	nein
				2.OG	46,3	47,8	-	-	nein	41,8	43,3	-	-	4,5	4,5	nein
E	NW	59+255		EG	48,8	50,2	-	-	nein	41,6	43,2	-	-	7,2	7,0	nein
				1.OG	52,2	53,7	-	-	nein	43,7	45,3	-	-	8,5	8,4	nein
				2.OG	53,4	54,9	-	0,9	ja	45,0	46,6	-	-	8,4	8,3	nein
F	SW	59+244		EG	52,5	53,9	-	-	nein	46,2	47,7	-	-	6,3	6,2	nein
				1.OG	55,4	56,8	-	2,8	ja	47,7	49,2	-	-	7,7	7,6	nein
				2.OG	56,1	57,6	-	3,6	ja	49,1	50,6	-	-	7,0	7,0	nein
Sperbelhecke 18				Anzahl: 2 WE / Gebäude			Grenzwert: 64	/ 54 dB(A)								
A	NW	59+357	WA	1.OG	54,5	55,9	-	1,9	ja	46,4	47,9	-	-	8,1	8,0	nein
B		59+356		1.UG	53,4	54,8	-	0,8	ja	45,5	47,1	-	-	7,9	7,7	nein
				EG	56,6	58,0	-	4,0	ja	47,9	49,4	-	-	8,7	8,6	nein
				1.OG	55,0	56,5	-	2,5	ja	46,9	48,4	-	-	8,1	8,1	nein
C	SW	59+343		1.UG	56,5	57,9	-	3,9	ja	48,7	50,2	-	-	7,8	7,7	nein
				EG	56,9	58,4	-	4,4	ja	49,6	51,1	-	-	7,3	7,3	nein
				1.OG	57,1	58,6	-	4,6	ja	50,2	51,7	-	-	6,9	6,9	nein
D		59+328		1.UG	56,1	57,5	-	3,5	ja	47,9	49,4	-	-	8,2	8,1	nein
				EG	56,9	58,4	-	4,4	ja	49,6	51,1	-	-	7,3	7,3	nein
				1.OG	57,1	58,6	-	4,6	ja	50,1	51,6	-	-	7,0	7,0	nein
E	SO	59+314		EG	53,3	54,7	-	0,7	ja	47,0	48,5	-	-	6,3	6,2	nein
				1.OG	53,8	55,2	-	1,2	ja	47,5	49,0	-	-	6,3	6,2	nein
F	NO	59+343		EG	40,5	42,0	-	-	nein	39,6	41,1	-	-	0,9	0,9	nein
				1.OG	46,5	47,9	-	-	nein	41,3	42,8	-	-	5,2	5,1	nein
G	NW	59+358		EG	46,2	47,6	-	-	nein	41,0	42,4	-	-	5,2	5,2	nein
				1.OG	53,6	55,1	-	1,1	ja	45,8	47,3	-	-	7,8	7,8	nein
Sperbelhecke 20				Anzahl: 2 WE / Gebäude			Grenzwert: 64	/ 54 dB(A)								
A	SO	59+274	WA	EG	53,1	54,6	-	0,6	ja	46,9	48,4	-	-	6,2	6,2	nein
				1.OG	54,0	55,5	-	1,5	ja	47,7	49,2	-	-	6,3	6,3	nein

Fassade	Richtung	Stationier. [km]	Nutzung	Geschoß	Bestand ohne Lärmschutz LrT [dB(A)]	Bestand ohne Lärmschutz LrN [dB(A)]	Überschreitung IGW Tag [dB(A)]	Überschreitung IGW Nacht [dB(A)]	Förder-berechtigung ohne LS	Bestand mit Lärmschutz LrT [dB(A)]	Bestand mit Lärmschutz LrN [dB(A)]	Überschreitung IGW Tag [dB(A)]	Überschreitung IGW Nacht [dB(A)]	Minderung zu Bestand Tag [dB(A)]	Minderung zu Bestand Nacht [dB(A)]	Förder-berechtigung i.S.d. Richtl.
B	NO	59+280	WA	EG	39,9	41,4	-	-	nein	39,0	40,5	-	-	0,9	0,9	nein
				1.OG	42,6	44,1	-	-	nein	40,0	41,5	-	-	2,6	2,6	nein
C	NW	59+307		EG	54,3	55,7	-	1,7	ja	45,9	47,5	-	-	8,4	8,2	nein
				1.OG	54,5	56,0	-	2,0	ja	46,4	47,9	-	-	8,1	8,1	nein
D	SW	59+279		1.UG	56,7	58,1	-	4,1	ja	49,1	50,6	-	-	7,6	7,5	nein
				EG	57,0	58,4	-	4,4	ja	50,0	51,5	-	-	7,0	6,9	nein
				1.OG	57,2	58,7	-	4,7	ja	50,5	52,0	-	-	6,7	6,7	nein
Sperbelhecke 22				Anzahl: 2 WE / Gebäude			Grenzwert: 64	/ 54 dB(A)								
C	NW	59+263	WA	1.UG	53,4	54,8	-	0,8	ja	45,0	46,6	-	-	8,4	8,2	nein
				EG	55,9	57,3	-	3,3	ja	47,2	48,7	-	-	8,7	8,6	nein
D	SW	59+261		1.UG	56,4	57,9	-	3,9	ja	48,8	50,3	-	-	7,6	7,6	nein
				EG	57,0	58,4	-	4,4	ja	49,9	51,4	-	-	7,1	7,0	nein
E	SO	59+259		1.UG	54,8	56,2	-	2,2	ja	47,4	48,9	-	-	7,4	7,3	nein
				EG	55,9	57,3	-	3,3	ja	49,0	50,5	-	-	6,9	6,8	nein
F	SW	59+253		1.UG	55,8	57,2	-	3,2	ja	47,9	49,5	-	-	7,9	7,7	nein
				EG	56,7	58,1	-	4,1	ja	49,3	50,9	-	-	7,4	7,2	nein
G	SO	59+240		EG	53,2	54,6	-	0,6	ja	46,8	48,3	-	-	6,4	6,3	nein
H	NO	59+244		EG	41,0	42,4	-	-	nein	39,2	40,7	-	-	1,8	1,7	nein
I		59+257		EG	40,8	42,2	-	-	nein	38,9	40,3	-	-	1,9	1,9	nein
Sperbelhecke 23				Anzahl: 2 WE / Gebäude			Grenzwert: 64	/ 54 dB(A)								
A	NW	59+183	WA	1.OG	51,9	53,3	-	-	nein	43,6	45,2	-	-	8,3	8,1	nein
B		59+181		EG	50,3	51,7	-	-	nein	43,2	44,8	-	-	7,1	6,9	nein
				1.OG	52,7	54,1	-	0,1	ja	44,0	45,6	-	-	8,7	8,5	nein
C	SW	59+176		EG	53,0	54,5	-	0,5	ja	45,9	47,5	-	-	7,1	7,0	nein
				1.OG	54,9	56,3	-	2,3	ja	47,0	48,6	-	-	7,9	7,7	nein
D	SO	59+171		EG	48,6	50,0	-	-	nein	41,8	43,3	-	-	6,8	6,7	nein
				1.OG	50,6	52,0	-	-	nein	43,7	45,3	-	-	6,9	6,7	nein
E	NO	59+176		EG	37,6	39,0	-	-	nein	37,6	39,0	-	-	-	-	nein
				1.OG	38,1	39,5	-	-	nein	37,8	39,2	-	-	0,3	0,3	nein
F		59+182		EG	37,8	39,2	-	-	nein	37,8	39,2	-	-	-	-	nein
				1.OG	38,7	40,1	-	-	nein	38,0	39,5	-	-	0,7	0,6	nein
G	NW	59+183		EG	41,3	42,8	-	-	nein	39,2	40,7	-	-	2,1	2,1	nein
				1.OG	51,6	53,1	-	-	nein	43,3	44,8	-	-	8,3	8,3	nein
Sperbelhecke 24				Anzahl: 2 WE / Gebäude			Grenzwert: 64	/ 54 dB(A)								
A	NW	59+224	WA	1.OG	54,1	55,5	-	1,5	ja	46,3	47,9	-	-	7,8	7,6	nein
B		59+223		EG	56,2	57,6	-	3,6	ja	47,6	49,2	-	-	8,6	8,4	nein
				1.OG	54,6	56,0	-	2,0	ja	46,8	48,4	-	-	7,8	7,6	nein
C	SW	59+220		1.UG	55,2	56,6	-	2,6	ja	47,2	48,7	-	-	8,0	7,9	nein
				EG	56,2	57,7	-	3,7	ja	48,7	50,2	-	-	7,5	7,5	nein

Fassade	Richtung	Stationier. [km]	Nutzung	Geschoß	Bestand ohne Lärmschutz LrT [dB(A)]	Bestand ohne Lärmschutz LrN [dB(A)]	Überschreitung IGW Tag [dB(A)]	Überschreitung IGW Nacht [dB(A)]	Förderberechtigung ohne LS	Bestand mit Lärmschutz LrT [dB(A)]	Bestand mit Lärmschutz LrN [dB(A)]	Überschreitung IGW Tag [dB(A)]	Überschreitung IGW Nacht [dB(A)]	Minderung zu Bestand Tag [dB(A)]	Minderung zu Bestand Nacht [dB(A)]	Förderberechtigung i.S.d. Richtl.
C	SW	59+220	WA	1.OG	56,7	58,1	-	4,1	ja	49,4	51,0	-	-	7,3	7,1	nein
D		59+214		1.UG	55,5	56,9	-	2,9	ja	47,5	49,0	-	-	8,0	7,9	nein
				EG	56,3	57,7	-	3,7	ja	48,7	50,2	-	-	7,6	7,5	nein
				1.OG	56,8	58,2	-	4,2	ja	49,6	51,1	-	-	7,2	7,1	nein
E	SO	59+211		EG	52,5	53,9	-	-	nein	45,5	47,0	-	-	7,0	6,9	nein
				1.OG	53,3	54,8	-	0,8	ja	46,2	47,8	-	-	7,1	7,0	nein
F	NO	59+217		EG	39,6	41,1	-	-	nein	38,4	39,9	-	-	1,2	1,2	nein
				1.OG	40,4	41,9	-	-	nein	39,1	40,6	-	-	1,3	1,3	nein
Sperbelhecke 26				Anzahl: 2 WE / Gebäude			Grenzwert: 64	/ 54 dB(A)								
A	NO	59+199	WA	EG	40,5	42,0	-	-	nein	38,7	40,1	-	-	1,8	1,9	nein
				1.OG	41,5	43,0	-	-	nein	39,6	41,1	-	-	1,9	1,9	nein
B	NW	59+206		EG	52,5	53,9	-	-	nein	43,3	44,9	-	-	9,2	9,0	nein
				1.OG	53,3	54,8	-	0,8	ja	44,8	46,3	-	-	8,5	8,5	nein
C	SW	59+200		1.UG	54,5	55,9	-	1,9	ja	46,7	48,2	-	-	7,8	7,7	nein
				EG	55,9	57,4	-	3,4	ja	48,2	49,7	-	-	7,7	7,7	nein
				1.OG	56,4	57,9	-	3,9	ja	49,0	50,5	-	-	7,4	7,4	nein
D	SO	59+195		1.UG	51,3	52,7	-	-	nein	44,2	45,8	-	-	7,1	6,9	nein
				EG	53,6	55,0	-	1,0	ja	46,0	47,6	-	-	7,6	7,4	nein
				1.OG	54,5	56,0	-	2,0	ja	47,1	48,6	-	-	7,4	7,4	nein
E	SW	59+191		1.UG	52,5	53,9	-	-	nein	44,8	46,3	-	-	7,7	7,6	nein
				EG	53,8	55,2	-	1,2	ja	46,1	47,7	-	-	7,7	7,5	nein
				1.OG	54,7	56,1	-	2,1	ja	47,1	48,6	-	-	7,6	7,5	nein
F	SO	59+189		EG	51,3	52,8	-	-	nein	44,1	45,7	-	-	7,2	7,1	nein
				1.OG	52,6	54,0	-	-	nein	45,5	47,0	-	-	7,1	7,0	nein
St.-Johannes-Weg 1				Anzahl: 2 WE / Gebäude			Grenzwert: 64	/ 54 dB(A)								
A	O	62+348	WR	EG	72,6	74,2	8,6	20,2	ja	72,6	74,2	8,6	20,2	-	-	ja
				1.OG	74,0	75,6	10,0	21,6	ja	74,0	75,6	10,0	21,6	-	-	ja
				2.OG	73,8	75,4	9,8	21,4	ja	73,8	75,4	9,8	21,4	-	-	ja
B	N	62+353		EG	66,7	68,2	2,7	14,2	ja	66,7	68,2	2,7	14,2	-	-	ja
				1.OG	70,6	72,2	6,6	18,2	ja	70,6	72,2	6,6	18,2	-	-	ja
				2.OG	71,0	72,6	7,0	18,6	ja	71,0	72,6	7,0	18,6	-	-	ja
C		62+351		EG	62,8	64,4	-	10,4	ja	62,8	64,4	-	10,4	-	-	ja
				1.OG	65,8	67,4	1,8	13,4	ja	65,8	67,4	1,8	13,4	-	-	ja
				2.OG	67,6	69,1	3,6	15,1	ja	67,6	69,1	3,6	15,1	-	-	ja
D		62+352		EG	63,1	64,6	-	10,6	ja	63,1	64,6	-	10,6	-	-	ja
				1.OG	65,1	66,7	1,1	12,7	ja	65,1	66,7	1,1	12,7	-	-	ja
				2.OG	67,1	68,7	3,1	14,7	ja	67,1	68,7	3,1	14,7	-	-	ja
E	W	62+347		EG	53,4	55,0	-	1,0	ja	53,4	55,0	-	1,0	-	-	ja
				1.OG	53,9	55,4	-	1,4	ja	53,9	55,4	-	1,4	-	-	ja
				2.OG	54,5	56,0	-	2,0	ja	54,5	56,0	-	2,0	-	-	ja

Fassade	Richtung	Stationier. [km]	Nutzung	Geschoß	Bestand ohne Lärmschutz LrT [dB(A)]	Bestand ohne Lärmschutz LrN [dB(A)]	Überschreitung IGW Tag [dB(A)]	Überschreitung IGW Nacht [dB(A)]	Förder-berechtigung ohne LS	Bestand mit Lärmschutz LrT [dB(A)]	Bestand mit Lärmschutz LrN [dB(A)]	Überschreitung IGW Tag [dB(A)]	Überschreitung IGW Nacht [dB(A)]	Minderung zu Bestand Tag [dB(A)]	Minderung zu Bestand Nacht [dB(A)]	Förder-berechtigung i.S.d. Richtl.
F	S	62+342	WR	EG	52,8	54,5	-	0,5	ja	52,8	54,5	-	0,5	-	-	ja
				1.OG	57,3	58,9	-	4,9	ja	57,3	58,9	-	4,9	-	-	ja
				2.OG	61,9	63,4	-	9,4	ja	61,9	63,4	-	9,4	-	-	ja
G	O	62+343		EG	57,8	59,5	-	5,5	ja	57,8	59,5	-	5,5	-	-	ja
				1.OG	64,1	65,7	0,1	11,7	ja	64,1	65,7	0,1	11,7	-	-	ja
				2.OG	68,4	70,0	4,4	16,0	ja	68,4	70,0	4,4	16,0	-	-	ja
H	S	62+344		EG	60,6	62,2	-	8,2	ja	60,6	62,2	-	8,2	-	-	ja
				1.OG	67,2	68,7	3,2	14,7	ja	67,2	68,7	3,2	14,7	-	-	ja
				2.OG	69,5	71,1	5,5	17,1	ja	69,5	71,1	5,5	17,1	-	-	ja
St.-Johannes-Weg 4				Anzahl: 2 WE / Gebäude			Grenzwert: 64	/ 54 dB(A)								
A	N	62+322	WR	1.OG	54,3	55,9	-	1,9	ja	54,3	55,9	-	1,9	-	-	ja
B	W	62+318		EG	45,2	46,7	-	-	nein	45,2	46,7	-	-	-	-	nein
				1.OG	45,6	47,1	-	-	nein	45,6	47,1	-	-	-	-	nein
C	S	62+315		EG	46,6	48,1	-	-	nein	46,6	48,1	-	-	-	-	nein
				1.OG	47,2	48,8	-	-	nein	47,2	48,8	-	-	-	-	nein
D		62+314		EG	47,5	49,0	-	-	nein	47,5	49,0	-	-	-	-	nein
				1.OG	48,4	50,0	-	-	nein	48,4	50,0	-	-	-	-	nein
E	O	62+317		EG	54,4	56,0	-	2,0	ja	54,4	56,0	-	2,0	-	-	ja
				1.OG	55,5	57,1	-	3,1	ja	55,5	57,1	-	3,1	-	-	ja
F	N	62+321		EG	55,0	56,6	-	2,6	ja	55,0	56,6	-	2,6	-	-	ja
				1.OG	55,9	57,5	-	3,5	ja	55,9	57,5	-	3,5	-	-	ja
G		62+322		EG	56,0	57,6	-	3,6	ja	56,0	57,6	-	3,6	-	-	ja
				1.OG	55,7	57,3	-	3,3	ja	55,7	57,3	-	3,3	-	-	ja
St.-Johannes-Weg 5				Anzahl: 6 WE / Gebäude			Grenzwert: 64	/ 54 dB(A)								
A	W	62+296	WR	EG	50,4	52,0	-	-	nein	50,4	52,0	-	-	-	-	nein
				1.OG	51,4	53,0	-	-	nein	51,4	53,0	-	-	-	-	nein
				2.OG	51,9	53,4	-	-	nein	51,9	53,4	-	-	-	-	nein
				3.OG	52,2	53,8	-	-	nein	52,2	53,8	-	-	-	-	nein
B		62+291		EG	48,8	50,3	-	-	nein	48,8	50,3	-	-	-	-	nein
				1.OG	49,0	50,5	-	-	nein	49,0	50,5	-	-	-	-	nein
				2.OG	49,6	51,1	-	-	nein	49,6	51,1	-	-	-	-	nein
				3.OG	50,2	51,7	-	-	nein	50,2	51,7	-	-	-	-	nein
C	S	62+287		EG	54,6	56,2	-	2,2	ja	54,6	56,2	-	2,2	-	-	ja
				1.OG	60,6	62,2	-	8,2	ja	60,6	62,2	-	8,2	-	-	ja
				2.OG	64,6	66,2	0,6	12,2	ja	64,6	66,2	0,6	12,2	-	-	ja
				3.OG	66,9	68,4	2,9	14,4	ja	66,9	68,4	2,9	14,4	-	-	ja
D	O	62+297		EG	61,8	63,4	-	9,4	ja	61,8	63,4	-	9,4	-	-	ja
				1.OG	66,9	68,4	2,9	14,4	ja	66,9	68,4	2,9	14,4	-	-	ja
				2.OG	69,8	71,4	5,8	17,4	ja	69,8	71,4	5,8	17,4	-	-	ja
				3.OG	71,0	72,5	7,0	18,5	ja	71,0	72,5	7,0	18,5	-	-	ja

Fassade	Richtung	Stationier. [km]	Nutzung	Geschoß	Bestand ohne Lärmschutz LrT [dB(A)]	Bestand ohne Lärmschutz LrN [dB(A)]	Überschreitung IGW Tag [dB(A)]	Überschreitung IGW Nacht [dB(A)]	Förder-berechtigung ohne LS	Bestand mit Lärmschutz LrT [dB(A)]	Bestand mit Lärmschutz LrN [dB(A)]	Überschreitung IGW Tag [dB(A)]	Überschreitung IGW Nacht [dB(A)]	Minderung zu Bestand Tag [dB(A)]	Minderung zu Bestand Nacht [dB(A)]	Förder-berechtigung i.S.d. Richtl.
E	N	62+307	WR	EG	54,9	56,5	-	2,5	ja	54,9	56,5	-	2,5	-	-	ja
				1.OG	58,9	60,5	-	6,5	ja	58,9	60,5	-	6,5	-	-	ja
				2.OG	63,2	64,7	-	10,7	ja	63,2	64,7	-	10,7	-	-	ja
				3.OG	65,9	67,5	1,9	13,5	ja	65,9	67,5	1,9	13,5	-	-	ja
F	W	62+302		EG	51,3	52,8	-	-	nein	51,3	52,8	-	-	-	-	nein
				1.OG	52,2	53,7	-	-	nein	52,2	53,7	-	-	-	-	nein
				2.OG	52,7	54,2	-	0,2	ja	52,7	54,2	-	0,2	-	-	ja
				3.OG	53,2	54,8	-	0,8	ja	53,2	54,8	-	0,8	-	-	ja
St.-Johannes-Weg 6				Anzahl: 2 WE / Gebäude			Grenzwert: 64	/ 54 dB(A)								
A	N	62+302	WR	EG	47,7	49,3	-	-	nein	47,7	49,3	-	-	-	-	nein
				1.OG	49,5	51,1	-	-	nein	49,5	51,1	-	-	-	-	nein
				2.OG	54,3	55,8	-	1,8	ja	54,3	55,8	-	1,8	-	-	ja
B	W	62+298		EG	45,1	46,7	-	-	nein	45,1	46,7	-	-	-	-	nein
				1.OG	45,5	47,0	-	-	nein	45,5	47,0	-	-	-	-	nein
				2.OG	47,0	48,4	-	-	nein	47,0	48,4	-	-	-	-	nein
C	S	62+295		EG	47,0	48,6	-	-	nein	47,0	48,6	-	-	-	-	nein
				1.OG	48,2	49,7	-	-	nein	48,2	49,7	-	-	-	-	nein
				2.OG	49,5	51,0	-	-	nein	49,5	51,0	-	-	-	-	nein
D		62+293		EG	49,1	50,6	-	-	nein	49,1	50,6	-	-	-	-	nein
				1.OG	49,4	51,0	-	-	nein	49,4	51,0	-	-	-	-	nein
				2.OG	50,5	52,1	-	-	nein	50,5	52,1	-	-	-	-	nein
E	O	62+298		EG	51,5	53,0	-	-	nein	51,5	53,0	-	-	-	-	nein
				1.OG	52,6	54,2	-	0,2	ja	52,6	54,2	-	0,2	-	-	ja
				2.OG	54,9	56,4	-	2,4	ja	54,9	56,4	-	2,4	-	-	ja
St.-Johannes-Weg 7				Anzahl: 6 WE / Gebäude			Grenzwert: 64	/ 54 dB(A)								
A	W	62+270	WR	EG	48,5	50,1	-	-	nein	48,5	50,1	-	-	-	-	nein
				1.OG	48,9	50,4	-	-	nein	48,9	50,4	-	-	-	-	nein
				2.OG	49,5	51,1	-	-	nein	49,5	51,1	-	-	-	-	nein
				3.OG	50,3	51,9	-	-	nein	50,3	51,9	-	-	-	-	nein
B		62+265		EG	47,8	49,3	-	-	nein	47,8	49,3	-	-	-	-	nein
				1.OG	48,0	49,5	-	-	nein	48,0	49,5	-	-	-	-	nein
				2.OG	48,7	50,3	-	-	nein	48,7	50,3	-	-	-	-	nein
				3.OG	49,8	51,3	-	-	nein	49,8	51,3	-	-	-	-	nein
C	S	62+262		EG	56,0	57,6	-	3,6	ja	56,0	57,6	-	3,6	-	-	ja
				1.OG	60,8	62,4	-	8,4	ja	60,8	62,4	-	8,4	-	-	ja
				2.OG	64,5	66,1	0,5	12,1	ja	64,5	66,1	0,5	12,1	-	-	ja
				3.OG	66,8	68,3	2,8	14,3	ja	66,8	68,3	2,8	14,3	-	-	ja
D	O	62+270		EG	62,0	63,6	-	9,6	ja	62,0	63,6	-	9,6	-	-	ja
				1.OG	67,4	69,0	3,4	15,0	ja	67,4	69,0	3,4	15,0	-	-	ja
				2.OG	70,3	71,8	6,3	17,8	ja	70,3	71,8	6,3	17,8	-	-	ja

Fassade	Richtung	Stationier. [km]	Nutzung	Geschoß	Bestand ohne Lärmschutz LrT [dB(A)]	Bestand ohne Lärmschutz LrN [dB(A)]	Überschreitung IGW Tag [dB(A)]	Überschreitung IGW Nacht [dB(A)]	Förder-berechtigung ohne LS	Bestand mit Lärmschutz LrT [dB(A)]	Bestand mit Lärmschutz LrN [dB(A)]	Überschreitung IGW Tag [dB(A)]	Überschreitung IGW Nacht [dB(A)]	Minderung zu Bestand Tag [dB(A)]	Minderung zu Bestand Nacht [dB(A)]	Förder-berechtigung i.S.d. Richtl.
D	O	62+270	WR	3.OG	71,1	72,7	7,1	18,7	ja	71,1	72,7	7,1	18,7	-	-	ja
E	N	62+278		EG	56,1	57,7	-	3,7	ja	56,1	57,7	-	3,7	-	-	ja
				1.OG	61,7	63,3	-	9,3	ja	61,7	63,3	-	9,3	-	-	ja
				2.OG	65,2	66,8	1,2	12,8	ja	65,2	66,8	1,2	12,8	-	-	ja
				3.OG	67,2	68,7	3,2	14,7	ja	67,2	68,7	3,2	14,7	-	-	ja
F	W	62+275		EG	48,4	50,0	-	-	nein	48,4	50,0	-	-	-	-	nein
				1.OG	48,8	50,3	-	-	nein	48,8	50,3	-	-	-	-	nein
				2.OG	49,5	51,0	-	-	nein	49,5	51,0	-	-	-	-	nein
				3.OG	50,5	52,0	-	-	nein	50,5	52,0	-	-	-	-	nein
St.-Johannes-Weg 8				Anzahl: 2 WE / Gebäude			Grenzwert: 64	/ 54 dB(A)								
A	N	62+277	WR	1.OG	48,7	50,2	-	-	nein	48,7	50,2	-	-	-	-	nein
B	W	62+273		EG	45,0	46,5	-	-	nein	45,0	46,5	-	-	-	-	nein
				1.OG	45,3	46,8	-	-	nein	45,3	46,8	-	-	-	-	nein
C	S	62+269		EG	45,5	47,0	-	-	nein	45,5	47,0	-	-	-	-	nein
				1.OG	46,2	47,7	-	-	nein	46,2	47,7	-	-	-	-	nein
D	W			EG	45,0	46,6	-	-	nein	45,0	46,6	-	-	-	-	nein
				1.OG	45,0	46,6	-	-	nein	45,0	46,6	-	-	-	-	nein
E	S	62+268		EG	47,3	48,9	-	-	nein	47,3	48,9	-	-	-	-	nein
				1.OG	48,5	50,1	-	-	nein	48,5	50,1	-	-	-	-	nein
F	O	62+273		EG	51,4	53,0	-	-	nein	51,4	53,0	-	-	-	-	nein
				1.OG	53,1	54,7	-	0,7	ja	53,1	54,7	-	0,7	-	-	ja
G	N	62+277		EG	49,6	51,2	-	-	nein	49,6	51,2	-	-	-	-	nein
				1.OG	51,8	53,4	-	-	nein	51,8	53,4	-	-	-	-	nein
St.-Johannes-Weg 9				Anzahl: 6 WE / Gebäude			Grenzwert: 64	/ 54 dB(A)								
A	W	62+244	WR	EG	48,1	49,6	-	-	nein	48,1	49,6	-	-	-	-	nein
				1.OG	48,4	50,0	-	-	nein	48,4	50,0	-	-	-	-	nein
				2.OG	48,8	50,4	-	-	nein	48,8	50,4	-	-	-	-	nein
				3.OG	49,7	51,2	-	-	nein	49,7	51,2	-	-	-	-	nein
B		62+239		EG	47,2	48,7	-	-	nein	47,2	48,7	-	-	-	-	nein
				1.OG	47,3	48,8	-	-	nein	47,3	48,8	-	-	-	-	nein
				2.OG	48,0	49,6	-	-	nein	48,0	49,6	-	-	-	-	nein
				3.OG	49,1	50,6	-	-	nein	49,1	50,6	-	-	-	-	nein
C	S	62+236		EG	55,3	56,9	-	2,9	ja	55,3	56,9	-	2,9	-	-	ja
				1.OG	61,1	62,7	-	8,7	ja	61,1	62,7	-	8,7	-	-	ja
				2.OG	64,8	66,3	0,8	12,3	ja	64,8	66,3	0,8	12,3	-	-	ja
				3.OG	67,1	68,7	3,1	14,7	ja	67,1	68,7	3,1	14,7	-	-	ja
D	O	62+245		EG	63,6	65,2	-	11,2	ja	63,6	65,2	-	11,2	-	-	ja
				1.OG	68,6	70,2	4,6	16,2	ja	68,6	70,2	4,6	16,2	-	-	ja
				2.OG	70,7	72,2	6,7	18,2	ja	70,7	72,2	6,7	18,2	-	-	ja
				3.OG	71,3	72,8	7,3	18,8	ja	71,3	72,8	7,3	18,8	-	-	ja

Fassade	Richtung	Stationier. [km]	Nutzung	Geschoß	Bestand ohne Lärmschutz LrT [dB(A)]	Bestand ohne Lärmschutz LrN [dB(A)]	Überschreitung IGW Tag [dB(A)]	Überschreitung IGW Nacht [dB(A)]	Förder-berechtigung ohne LS	Bestand mit Lärmschutz LrT [dB(A)]	Bestand mit Lärmschutz LrN [dB(A)]	Überschreitung IGW Tag [dB(A)]	Überschreitung IGW Nacht [dB(A)]	Minderung zu Bestand Tag [dB(A)]	Minderung zu Bestand Nacht [dB(A)]	Förder-berechtigung i.S.d. Richtl.
E	N	62+253	WR	EG	54,7	56,3	-	2,3	ja	54,7	56,3	-	2,3	-	-	ja
				1.OG	60,1	61,7	-	7,7	ja	60,1	61,7	-	7,7	-	-	ja
				2.OG	64,0	65,5	-	11,5	ja	64,0	65,5	-	11,5	-	-	ja
				3.OG	66,3	67,9	2,3	13,9	ja	66,3	67,9	2,3	13,9	-	-	ja
F	W	62+249		EG	48,1	49,7	-	-	nein	48,1	49,7	-	-	-	-	nein
				1.OG	48,4	49,9	-	-	nein	48,4	49,9	-	-	-	-	nein
				2.OG	48,9	50,5	-	-	nein	48,9	50,5	-	-	-	-	nein
				3.OG	49,9	51,5	-	-	nein	49,9	51,5	-	-	-	-	nein
St.-Johannes-Weg 10				Anzahl: 2 WE / Gebäude			Grenzwert: 64	/ 54 dB(A)								
A	O	62+251	WR	EG	48,7	50,3	-	-	nein	48,7	50,3	-	-	-	-	nein
				1.OG	50,5	52,1	-	-	nein	50,5	52,1	-	-	-	-	nein
				2.OG	53,0	54,5	-	0,5	ja	53,0	54,5	-	0,5	-	-	ja
B	N	62+256		EG	47,0	48,6	-	-	nein	47,0	48,6	-	-	-	-	nein
				1.OG	48,2	49,7	-	-	nein	48,2	49,7	-	-	-	-	nein
				2.OG	50,9	52,5	-	-	nein	50,9	52,5	-	-	-	-	nein
C	O			EG	47,4	49,0	-	-	nein	47,4	49,0	-	-	-	-	nein
				1.OG	48,3	49,9	-	-	nein	48,3	49,9	-	-	-	-	nein
				2.OG	51,0	52,5	-	-	nein	51,0	52,5	-	-	-	-	nein
D	N	62+257		EG	46,1	47,6	-	-	nein	46,1	47,6	-	-	-	-	nein
				1.OG	46,8	48,4	-	-	nein	46,8	48,4	-	-	-	-	nein
				2.OG	49,2	50,7	-	-	nein	49,2	50,7	-	-	-	-	nein
E	W	62+252		EG	44,8	46,4	-	-	nein	44,8	46,4	-	-	-	-	nein
				1.OG	45,1	46,7	-	-	nein	45,1	46,7	-	-	-	-	nein
				2.OG	46,2	47,7	-	-	nein	46,2	47,7	-	-	-	-	nein
F	S	62+247		EG	45,9	47,5	-	-	nein	45,9	47,5	-	-	-	-	nein
				1.OG	46,6	48,2	-	-	nein	46,6	48,2	-	-	-	-	nein
				2.OG	47,9	49,5	-	-	nein	47,9	49,5	-	-	-	-	nein
St.-Johannes-Weg 11				Anzahl: 2 WE / Gebäude			Grenzwert: 64	/ 54 dB(A)								
A	O	62+223	WR	EG	62,9	64,5	-	10,5	ja	62,9	64,5	-	10,5	-	-	ja
				1.OG	68,2	69,8	4,2	15,8	ja	68,2	69,8	4,2	15,8	-	-	ja
				2.OG	71,0	72,6	7,0	18,6	ja	71,0	72,6	7,0	18,6	-	-	ja
B	N	62+229		EG	55,1	56,7	-	2,7	ja	55,1	56,7	-	2,7	-	-	ja
				1.OG	61,0	62,6	-	8,6	ja	61,0	62,6	-	8,6	-	-	ja
				2.OG	65,0	66,5	1,0	12,5	ja	65,0	66,5	1,0	12,5	-	-	ja
C	W	62+223		EG	47,7	49,3	-	-	nein	47,7	49,3	-	-	-	-	nein
				1.OG	47,9	49,5	-	-	nein	47,9	49,5	-	-	-	-	nein
				2.OG	48,5	50,1	-	-	nein	48,5	50,1	-	-	-	-	nein
D	S	62+216		EG	56,4	58,0	-	4,0	ja	56,4	58,0	-	4,0	-	-	ja
				1.OG	61,6	63,1	-	9,1	ja	61,6	63,1	-	9,1	-	-	ja
				2.OG	65,9	67,4	1,9	13,4	ja	65,9	67,4	1,9	13,4	-	-	ja

Fassade	Richtung	Stationier. [km]	Nutzung	Geschoß	Bestand ohne Lärmschutz LrT [dB(A)]	Bestand ohne Lärmschutz LrN [dB(A)]	Überschreitung IGW Tag [dB(A)]	Überschreitung IGW Nacht [dB(A)]	Förderberechtigung ohne LS	Bestand mit Lärmschutz LrT [dB(A)]	Bestand mit Lärmschutz LrN [dB(A)]	Überschreitung IGW Tag [dB(A)]	Überschreitung IGW Nacht [dB(A)]	Minderung zu Bestand Tag [dB(A)]	Minderung zu Bestand Nacht [dB(A)]	Förderberechtigung i.S.d. Richtl.
St.-Johannes-Weg 12				Anzahl: 4 WE / Gebäude			Grenzwert: 64	/ 54 dB(A)								
A	N	62+234	WR	EG	46,6	48,1	-	-	nein	46,6	48,1	-	-	-	-	nein
				1.OG	47,5	49,1	-	-	nein	47,5	49,1	-	-	-	-	nein
				2.OG	49,1	50,6	-	-	nein	49,1	50,6	-	-	-	-	nein
B	W	62+228		EG	44,8	46,4	-	-	nein	44,8	46,4	-	-	-	-	nein
				1.OG	45,0	46,5	-	-	nein	45,0	46,5	-	-	-	-	nein
				2.OG	45,5	47,0	-	-	nein	45,5	47,0	-	-	-	-	nein
C	S	62+222		EG	46,0	47,6	-	-	nein	46,0	47,6	-	-	-	-	nein
				1.OG	46,7	48,3	-	-	nein	46,7	48,3	-	-	-	-	nein
				2.OG	48,8	50,4	-	-	nein	48,8	50,4	-	-	-	-	nein
D		62+223		EG	46,6	48,2	-	-	nein	46,6	48,2	-	-	-	-	nein
				1.OG	47,6	49,1	-	-	nein	47,6	49,1	-	-	-	-	nein
				2.OG	49,6	51,1	-	-	nein	49,6	51,1	-	-	-	-	nein
E	O			EG	47,4	49,0	-	-	nein	47,4	49,0	-	-	-	-	nein
				1.OG	48,6	50,2	-	-	nein	48,6	50,2	-	-	-	-	nein
				2.OG	50,9	52,5	-	-	nein	50,9	52,5	-	-	-	-	nein
F	S	62+224		EG	47,3	48,9	-	-	nein	47,3	48,9	-	-	-	-	nein
				1.OG	48,4	50,0	-	-	nein	48,4	50,0	-	-	-	-	nein
				2.OG	50,2	51,8	-	-	nein	50,2	51,8	-	-	-	-	nein
G		62+225		EG	47,4	49,0	-	-	nein	47,4	49,0	-	-	-	-	nein
				1.OG	48,6	50,1	-	-	nein	48,6	50,1	-	-	-	-	nein
				2.OG	50,3	51,9	-	-	nein	50,3	51,9	-	-	-	-	nein
H	SO	62+226		EG	47,9	49,6	-	-	nein	47,9	49,6	-	-	-	-	nein
				1.OG	49,7	51,3	-	-	nein	49,7	51,3	-	-	-	-	nein
				2.OG	51,6	53,2	-	-	nein	51,6	53,2	-	-	-	-	nein
I	O	62+231		EG	49,4	51,0	-	-	nein	49,4	51,0	-	-	-	-	nein
				1.OG	50,8	52,4	-	-	nein	50,8	52,4	-	-	-	-	nein
				2.OG	52,8	54,4	-	0,4	ja	52,8	54,4	-	0,4	-	-	ja
St.-Johannes-Weg 13				Anzahl: 2 WE / Gebäude			Grenzwert: 64	/ 54 dB(A)								
A	O	62+204	WR	EG	65,6	67,2	1,6	13,2	ja	65,6	67,2	1,6	13,2	-	-	ja
				1.OG	69,2	70,8	5,2	16,8	ja	69,2	70,8	5,2	16,8	-	-	ja
				2.OG	71,3	72,9	7,3	18,9	ja	71,3	72,9	7,3	18,9	-	-	ja
B	N	62+209		EG	55,0	56,6	-	2,6	ja	55,0	56,6	-	2,6	-	-	ja
				1.OG	60,4	62,0	-	8,0	ja	60,4	62,0	-	8,0	-	-	ja
				2.OG	64,1	65,7	0,1	11,7	ja	64,1	65,7	0,1	11,7	-	-	ja
C	W	62+206		EG	47,5	49,0	-	-	nein	47,5	49,0	-	-	-	-	nein
				1.OG	47,6	49,1	-	-	nein	47,6	49,1	-	-	-	-	nein
				2.OG	47,9	49,4	-	-	nein	47,9	49,4	-	-	-	-	nein
D		62+200		EG	47,4	49,0	-	-	nein	47,4	49,0	-	-	-	-	nein
				1.OG	47,8	49,3	-	-	nein	47,8	49,3	-	-	-	-	nein

Fassade	Richtung	Stationier. [km]	Nutzung	Geschoß	Bestand ohne Lärmschutz LrT [dB(A)]	Bestand ohne Lärmschutz LrN [dB(A)]	Überschreitung IGW Tag [dB(A)]	Überschreitung IGW Nacht [dB(A)]	Förder-berechtigung ohne LS	Bestand mit Lärmschutz LrT [dB(A)]	Bestand mit Lärmschutz LrN [dB(A)]	Überschreitung IGW Tag [dB(A)]	Überschreitung IGW Nacht [dB(A)]	Minderung zu Bestand Tag [dB(A)]	Minderung zu Bestand Nacht [dB(A)]	Förder-berechtigung i.S.d. Richtl.
D	W	62+200	WR	2.OG	48,7	50,2	-	-	nein	48,7	50,2	-	-	-	-	nein
E	S	62+198		EG	59,3	60,9	-	6,9	ja	59,3	60,9	-	6,9	-	-	ja
				1.OG	64,8	66,4	0,8	12,4	ja	64,8	66,4	0,8	12,4	-	-	ja
				2.OG	67,3	68,8	3,3	14,8	ja	67,3	68,8	3,3	14,8	-	-	ja
St.-Johannes-Weg 14				Anzahl: 2 WE / Gebäude			Grenzwert: 64	/ 54 dB(A)								
A	N	62+187	WR	EG	47,6	49,2	-	-	nein	47,6	49,2	-	-	-	-	nein
				1.OG	49,5	51,1	-	-	nein	49,5	51,1	-	-	-	-	nein
B	W	62+182		EG	45,2	46,7	-	-	nein	45,2	46,7	-	-	-	-	nein
				1.OG	45,3	46,8	-	-	nein	45,3	46,8	-	-	-	-	nein
C	S	62+177		EG	47,4	49,0	-	-	nein	47,4	49,0	-	-	-	-	nein
				1.OG	49,2	50,8	-	-	nein	49,2	50,8	-	-	-	-	nein
D	O	62+183		EG	50,9	52,5	-	-	nein	50,9	52,5	-	-	-	-	nein
				1.OG	53,6	55,2	-	1,2	ja	53,6	55,2	-	1,2	-	-	ja
St.-Johannes-Weg 15				Anzahl: 2 WE / Gebäude			Grenzwert: 64	/ 54 dB(A)								
A	O	62+187	WR	EG	65,2	66,8	1,2	12,8	ja	65,2	66,8	1,2	12,8	-	-	ja
				1.OG	68,8	70,3	4,8	16,3	ja	68,8	70,3	4,8	16,3	-	-	ja
B	N	62+190		EG	55,8	57,4	-	3,4	ja	55,8	57,4	-	3,4	-	-	ja
				1.OG	62,8	64,3	-	10,3	ja	62,8	64,3	-	10,3	-	-	ja
C	W	62+185		EG	48,0	49,5	-	-	nein	48,0	49,5	-	-	-	-	nein
				1.OG	48,6	50,1	-	-	nein	48,6	50,1	-	-	-	-	nein
D	S	62+181		EG	56,7	58,3	-	4,3	ja	56,7	58,3	-	4,3	-	-	ja
				1.OG	62,2	63,7	-	9,7	ja	62,2	63,7	-	9,7	-	-	ja
E	O	62+182		EG	61,5	63,1	-	9,1	ja	61,5	63,1	-	9,1	-	-	ja
				1.OG	66,2	67,7	2,2	13,7	ja	66,2	67,7	2,2	13,7	-	-	ja
F	S	62+183		EG	62,2	63,8	-	9,8	ja	62,2	63,8	-	9,8	-	-	ja
				1.OG	66,3	67,8	2,3	13,8	ja	66,3	67,8	2,3	13,8	-	-	ja
St.-Johannes-Weg 17				Anzahl: 2 WE / Gebäude			Grenzwert: 64	/ 54 dB(A)								
A	O	62+169	WR	EG	65,0	66,6	1,0	12,6	ja	65,0	66,6	1,0	12,6	-	-	ja
				1.OG	69,3	70,9	5,3	16,9	ja	69,3	70,9	5,3	16,9	-	-	ja
				2.OG	71,2	72,8	7,2	18,8	ja	71,2	72,8	7,2	18,8	-	-	ja
B	N	62+174		EG	58,4	60,0	-	6,0	ja	58,4	60,0	-	6,0	-	-	ja
				1.OG	63,2	64,8	-	10,8	ja	63,2	64,8	-	10,8	-	-	ja
				2.OG	66,3	67,8	2,3	13,8	ja	66,3	67,8	2,3	13,8	-	-	ja
C	W	62+169		EG	47,3	48,8	-	-	nein	47,3	48,8	-	-	-	-	nein
				1.OG	47,5	49,1	-	-	nein	47,5	49,1	-	-	-	-	nein
				2.OG	48,3	49,9	-	-	nein	48,3	49,9	-	-	-	-	nein
D	S	62+165		EG	55,7	57,3	-	3,3	ja	55,7	57,3	-	3,3	-	-	ja
				1.OG	60,3	61,9	-	7,9	ja	60,3	61,9	-	7,9	-	-	ja
				2.OG	63,7	65,3	-	11,3	ja	63,7	65,3	-	11,3	-	-	ja

Fassade	Richtung	Stationier. [km]	Nutzung	Geschoß	Bestand ohne Lärmschutz LrT [dB(A)]	Bestand ohne Lärmschutz LrN [dB(A)]	Überschreitung IGW Tag [dB(A)]	Überschreitung IGW Nacht [dB(A)]	Förder-berechtigung ohne LS	Bestand mit Lärmschutz LrT [dB(A)]	Bestand mit Lärmschutz LrN [dB(A)]	Überschreitung IGW Tag [dB(A)]	Überschreitung IGW Nacht [dB(A)]	Minderung zu Bestand Tag [dB(A)]	Minderung zu Bestand Nacht [dB(A)]	Förder-berechtigung i.S.d. Richtl.
E	S	62+165	WR	EG	60,7	62,3	-	8,3	ja	60,7	62,3	-	8,3	-	-	ja
				1.OG	65,4	66,9	1,4	12,9	ja	65,4	66,9	1,4	12,9	-	-	ja
				2.OG	67,6	69,2	3,6	15,2	ja	67,6	69,2	3,6	15,2	-	-	ja
St.-Johannes-Weg 18				Anzahl: 3 WE / Gebäude			Grenzwert: 64	/ 54 dB(A)								
A	W	62+146	WR	EG	45,0	46,5	-	-	nein	45,0	46,5	-	-	-	-	nein
				1.OG	44,8	46,3	-	-	nein	44,8	46,3	-	-	-	-	nein
				2.OG	45,0	46,5	-	-	nein	45,0	46,5	-	-	-	-	nein
B	S	62+140		EG	45,7	47,2	-	-	nein	45,7	47,2	-	-	-	-	nein
				1.OG	46,1	47,7	-	-	nein	46,1	47,7	-	-	-	-	nein
				2.OG	49,3	50,9	-	-	nein	49,3	50,9	-	-	-	-	nein
C	O	62+147		EG	48,5	50,2	-	-	nein	48,5	50,2	-	-	-	-	nein
				1.OG	51,0	52,6	-	-	nein	51,0	52,6	-	-	-	-	nein
				2.OG	53,6	55,2	-	1,2	ja	53,6	55,2	-	1,2	-	-	ja
D	N	62+153		EG	48,1	49,7	-	-	nein	48,1	49,7	-	-	-	-	nein
				1.OG	50,5	52,1	-	-	nein	50,5	52,1	-	-	-	-	nein
				2.OG	53,0	54,6	-	0,6	ja	53,0	54,6	-	0,6	-	-	ja
E				EG	47,2	48,8	-	-	nein	47,2	48,8	-	-	-	-	nein
				1.OG	49,2	50,8	-	-	nein	49,2	50,8	-	-	-	-	nein
				2.OG	51,1	52,7	-	-	nein	51,1	52,7	-	-	-	-	nein
F		62+152		EG	46,1	47,6	-	-	nein	46,1	47,6	-	-	-	-	nein
				1.OG	46,9	48,5	-	-	nein	46,9	48,5	-	-	-	-	nein
				2.OG	47,8	49,3	-	-	nein	47,8	49,3	-	-	-	-	nein
St.-Johannes-Weg 19				Anzahl: 2 WE / Gebäude			Grenzwert: 64	/ 54 dB(A)								
A	N	62+156	WR	1.OG	66,7	68,3	2,7	14,3	ja	66,7	68,3	2,7	14,3	-	-	ja
				2.OG	68,8	70,3	4,8	16,3	ja	68,8	70,3	4,8	16,3	-	-	ja
B				EG	54,9	56,4	-	2,4	ja	54,9	56,4	-	2,4	-	-	ja
				1.OG	62,0	63,6	-	9,6	ja	62,0	63,6	-	9,6	-	-	ja
				2.OG	65,4	67,0	1,4	13,0	ja	65,4	67,0	1,4	13,0	-	-	ja
C	W	62+151		EG	47,9	49,5	-	-	nein	47,9	49,5	-	-	-	-	nein
				1.OG	48,2	49,8	-	-	nein	48,2	49,8	-	-	-	-	nein
				2.OG	48,9	50,5	-	-	nein	48,9	50,5	-	-	-	-	nein
D	S	62+146		EG	53,1	54,7	-	0,7	ja	53,1	54,7	-	0,7	-	-	ja
				1.OG	57,1	58,7	-	4,7	ja	57,1	58,7	-	4,7	-	-	ja
				2.OG	61,2	62,7	-	8,7	ja	61,2	62,7	-	8,7	-	-	ja
E		62+145		EG	59,9	61,6	-	7,6	ja	59,9	61,6	-	7,6	-	-	ja
				1.OG	65,1	66,6	1,1	12,6	ja	65,1	66,6	1,1	12,6	-	-	ja
				2.OG	67,7	69,2	3,7	15,2	ja	67,7	69,2	3,7	15,2	-	-	ja
F	O	62+151		EG	66,2	67,7	2,2	13,7	ja	66,2	67,7	2,2	13,7	-	-	ja
				1.OG	70,7	72,2	6,7	18,2	ja	70,7	72,2	6,7	18,2	-	-	ja
				2.OG	71,8	73,3	7,8	19,3	ja	71,8	73,3	7,8	19,3	-	-	ja

Fassade	Richtung	Stationier. [km]	Nutzung	Geschoß	Bestand ohne Lärmschutz LrT [dB(A)]	LrN [dB(A)]	Überschreitung IGW Tag [dB(A)]	Nacht [dB(A)]	Förder-berechtigung ohne LS	Bestand mit Lärmschutz LrT [dB(A)]	LrN [dB(A)]	Überschreitung IGW Tag [dB(A)]	Nacht [dB(A)]	Minderung zu Bestand Tag [dB(A)]	Nacht [dB(A)]	Förder-berechtigung i.S.d. Richtl.
St.-Johannes-Weg 21				Anzahl: 2 WE / Gebäude			Grenzwert: 64	/ 54 dB(A)								
A	N	62+138	WR	1.OG	65,8	67,4	1,8	13,4	ja	65,8	67,4	1,8	13,4	-	-	ja
				2.OG	68,3	69,9	4,3	15,9	ja	68,3	69,9	4,3	15,9	-	-	ja
B				EG	51,1	52,7	-	-	nein	51,1	52,7	-	-	-	-	nein
				1.OG	59,6	61,2	-	7,2	ja	59,6	61,2	-	7,2	-	-	ja
				2.OG	64,5	66,1	0,5	12,1	ja	64,5	66,1	0,5	12,1	-	-	ja
C	W	62+133		EG	48,1	49,7	-	-	nein	48,1	49,7	-	-	-	-	nein
				1.OG	48,3	49,8	-	-	nein	48,3	49,8	-	-	-	-	nein
				2.OG	48,7	50,2	-	-	nein	48,7	50,2	-	-	-	-	nein
D	S	62+128		EG	54,3	56,0	-	2,0	ja	54,3	56,0	-	2,0	-	-	ja
				1.OG	58,6	60,3	-	6,3	ja	58,6	60,3	-	6,3	-	-	ja
				2.OG	63,3	64,9	-	10,9	ja	63,3	64,9	-	10,9	-	-	ja
E	O	62+133		EG	63,4	65,0	-	11,0	ja	63,4	65,0	-	11,0	-	-	ja
				1.OG	68,8	70,3	4,8	16,3	ja	68,8	70,3	4,8	16,3	-	-	ja
				2.OG	70,8	72,4	6,8	18,4	ja	70,8	72,4	6,8	18,4	-	-	ja
St.-Johannes-Weg 22				Anzahl: 2 WE / Gebäude			Grenzwert: 64	/ 54 dB(A)								
A	N	62+112	WR	1.OG	48,8	50,4	-	-	nein	48,8	50,4	-	-	-	-	nein
				2.OG	48,8	50,3	-	-	nein	48,8	50,3	-	-	-	-	nein
B	W	62+108		EG	45,1	46,6	-	-	nein	45,1	46,6	-	-	-	-	nein
				1.OG	45,2	46,7	-	-	nein	45,2	46,7	-	-	-	-	nein
				2.OG	45,4	47,0	-	-	nein	45,4	47,0	-	-	-	-	nein
C	S	62+104		EG	49,0	50,6	-	-	nein	49,0	50,6	-	-	-	-	nein
				1.OG	50,3	51,8	-	-	nein	50,3	51,8	-	-	-	-	nein
				2.OG	51,4	52,9	-	-	nein	51,4	52,9	-	-	-	-	nein
D	O	62+108		EG	50,9	52,5	-	-	nein	50,9	52,5	-	-	-	-	nein
				1.OG	52,6	54,2	-	0,2	ja	52,6	54,2	-	0,2	-	-	ja
				2.OG	53,9	55,4	-	1,4	ja	53,9	55,4	-	1,4	-	-	ja
E	N	62+112		EG	47,5	49,1	-	-	nein	47,5	49,1	-	-	-	-	nein
				1.OG	48,1	49,8	-	-	nein	48,1	49,8	-	-	-	-	nein
				2.OG	49,9	51,5	-	-	nein	49,9	51,5	-	-	-	-	nein
St.-Johannes-Weg 23				Anzahl: 2 WE / Gebäude			Grenzwert: 64	/ 54 dB(A)								
A	N	62+120	WR	1.OG	63,6	65,2	-	11,2	ja	63,6	65,2	-	11,2	-	-	ja
				2.OG	66,8	68,3	2,8	14,3	ja	66,8	68,3	2,8	14,3	-	-	ja
B				EG	50,3	51,9	-	-	nein	50,3	51,9	-	-	-	-	nein
				1.OG	57,9	59,6	-	5,6	ja	57,9	59,6	-	5,6	-	-	ja
				2.OG	62,4	64,0	-	10,0	ja	62,4	64,0	-	10,0	-	-	ja
C	W	62+115		EG	48,6	50,1	-	-	nein	48,6	50,1	-	-	-	-	nein
				1.OG	49,5	51,1	-	-	nein	49,5	51,1	-	-	-	-	nein
				2.OG	50,1	51,7	-	-	nein	50,1	51,7	-	-	-	-	nein

Fassade	Richtung	Stationier. [km]	Nutzung	Geschoß	Bestand ohne Lärmschutz LrT [dB(A)]	Bestand ohne Lärmschutz LrN [dB(A)]	Überschreitung IGW Tag [dB(A)]	Überschreitung IGW Nacht [dB(A)]	Förder-berechtigung ohne LS	Bestand mit Lärmschutz LrT [dB(A)]	Bestand mit Lärmschutz LrN [dB(A)]	Überschreitung IGW Tag [dB(A)]	Überschreitung IGW Nacht [dB(A)]	Minderung zu Bestand Tag [dB(A)]	Minderung zu Bestand Nacht [dB(A)]	Förder-berechtigung i.S.d. Richtl.
D	S	62+111	WR	EG	54,5	56,2	-	2,2	ja	54,5	56,2	-	2,2	-	-	ja
				1.OG	59,9	61,5	-	7,5	ja	59,9	61,5	-	7,5	-	-	ja
				2.OG	64,2	65,7	0,2	11,7	ja	64,2	65,7	0,2	11,7	-	-	ja
E	O	62+115		EG	63,0	64,7	-	10,7	ja	63,0	64,7	-	10,7	-	-	ja
				1.OG	68,2	69,8	4,2	15,8	ja	68,2	69,8	4,2	15,8	-	-	ja
				2.OG	70,5	72,0	6,5	18,0	ja	70,5	72,0	6,5	18,0	-	-	ja
St.-Johannes-Weg 24				Anzahl: 2 WE / Gebäude			Grenzwert: 64	/ 54 dB(A)								
A	N	62+099	WR	1.OG	49,3	50,9	-	-	nein	49,3	50,9	-	-	-	-	nein
				2.OG	50,5	52,1	-	-	nein	50,5	52,1	-	-	-	-	nein
B	W	62+097		EG	44,9	46,4	-	-	nein	44,9	46,4	-	-	-	-	nein
				1.OG	45,0	46,5	-	-	nein	45,0	46,5	-	-	-	-	nein
				2.OG	45,1	46,6	-	-	nein	45,1	46,6	-	-	-	-	nein
D	S	62+091		EG	53,4	55,0	-	1,0	ja	53,4	55,0	-	1,0	-	-	ja
				1.OG	55,6	57,2	-	3,2	ja	55,6	57,2	-	3,2	-	-	ja
				2.OG	57,3	58,8	-	4,8	ja	57,3	58,8	-	4,8	-	-	ja
E	O	62+095		EG	52,8	54,4	-	0,4	ja	52,8	54,4	-	0,4	-	-	ja
				1.OG	54,6	56,2	-	2,2	ja	54,6	56,2	-	2,2	-	-	ja
				2.OG	56,1	57,7	-	3,7	ja	56,1	57,7	-	3,7	-	-	ja
F	N	62+099		EG	50,2	51,8	-	-	nein	50,2	51,8	-	-	-	-	nein
				1.OG	51,3	52,9	-	-	nein	51,3	52,9	-	-	-	-	nein
				2.OG	52,5	54,1	-	0,1	ja	52,5	54,1	-	0,1	-	-	ja
St.-Johannes-Weg 25				Anzahl: 2 WE / Gebäude			Grenzwert: 64	/ 54 dB(A)								
A	N	62+102	WR	1.OG	63,8	65,4	-	11,4	ja	63,8	65,4	-	11,4	-	-	ja
				2.OG	67,5	69,0	3,5	15,0	ja	67,5	69,0	3,5	15,0	-	-	ja
B		62+101		EG	50,7	52,3	-	-	nein	50,7	52,3	-	-	-	-	nein
				1.OG	56,4	58,0	-	4,0	ja	56,4	58,0	-	4,0	-	-	ja
				2.OG	61,8	63,4	-	9,4	ja	61,8	63,4	-	9,4	-	-	ja
C	W	62+096		EG	48,1	49,7	-	-	nein	48,1	49,7	-	-	-	-	nein
				1.OG	48,3	49,9	-	-	nein	48,3	49,9	-	-	-	-	nein
				2.OG	48,6	50,2	-	-	nein	48,6	50,2	-	-	-	-	nein
D	S	62+090		EG	51,8	53,4	-	-	nein	51,8	53,4	-	-	-	-	nein
				1.OG	54,8	56,4	-	2,4	ja	54,8	56,4	-	2,4	-	-	ja
				2.OG	60,3	61,9	-	7,9	ja	60,3	61,9	-	7,9	-	-	ja
E		62+091		EG	56,9	58,6	-	4,6	ja	56,9	58,6	-	4,6	-	-	ja
				1.OG	62,4	64,0	-	10,0	ja	62,4	64,0	-	10,0	-	-	ja
				2.OG	66,3	67,8	2,3	13,8	ja	66,3	67,8	2,3	13,8	-	-	ja
F	O	62+094		EG	62,0	63,7	-	9,7	ja	62,0	63,7	-	9,7	-	-	ja
				1.OG	68,0	69,6	4,0	15,6	ja	68,0	69,6	4,0	15,6	-	-	ja
				2.OG	70,5	72,0	6,5	18,0	ja	70,5	72,0	6,5	18,0	-	-	ja
G	S	62+096		EG	61,6	63,3	-	9,3	ja	61,6	63,3	-	9,3	-	-	ja

Fassade	Richtung	Stationier. [km]	Nutzung	Geschoß	Bestand ohne Lärmschutz LrT [dB(A)]	Bestand ohne Lärmschutz LrN [dB(A)]	Überschreitung IGW Tag [dB(A)]	Überschreitung IGW Nacht [dB(A)]	Förder-berechtigung ohne LS	Bestand mit Lärmschutz LrT [dB(A)]	Bestand mit Lärmschutz LrN [dB(A)]	Überschreitung IGW Tag [dB(A)]	Überschreitung IGW Nacht [dB(A)]	Minderung zu Bestand Tag [dB(A)]	Minderung zu Bestand Nacht [dB(A)]	Förder-berechtigung i.S.d. Richtl.
G	S	62+096	WR	1.OG	67,7	69,3	3,7	15,3	ja	67,7	69,3	3,7	15,3	-	-	ja
				2.OG	70,3	71,9	6,3	17,9	ja	70,3	71,9	6,3	17,9	-	-	ja
H	O	62+099		EG	64,2	65,8	0,2	11,8	ja	64,2	65,8	0,2	11,8	-	-	ja
				1.OG	69,7	71,2	5,7	17,2	ja	69,7	71,2	5,7	17,2	-	-	ja
				2.OG	71,6	73,1	7,6	19,1	ja	71,6	73,1	7,6	19,1	-	-	ja
St.-Johannes-Weg 26				Anzahl: 2 WE / Gebäude			Grenzwert: 64	/ 54 dB(A)								
B	NW	62+056	WR	EG	51,4	52,9	-	-	nein	51,4	52,9	-	-	-	-	nein
				1.OG	52,9	54,5	-	0,5	ja	52,9	54,5	-	0,5	-	-	ja
C	NO	62+058		EG	48,6	50,2	-	-	nein	48,6	50,2	-	-	-	-	nein
				1.OG	51,0	52,6	-	-	nein	51,0	52,6	-	-	-	-	nein
D	NW	62+059		EG	46,7	48,2	-	-	nein	46,7	48,2	-	-	-	-	nein
				1.OG	47,0	48,6	-	-	nein	47,0	48,6	-	-	-	-	nein
E		62+058		1.OG	46,8	48,3	-	-	nein	46,8	48,3	-	-	-	-	nein
F	SW	62+053		EG	50,0	51,6	-	-	nein	50,0	51,6	-	-	-	-	nein
				1.OG	50,6	52,2	-	-	nein	50,6	52,2	-	-	-	-	nein
G	NW	62+050		EG	46,0	47,6	-	-	nein	46,0	47,6	-	-	-	-	nein
				1.OG	46,5	48,0	-	-	nein	46,5	48,0	-	-	-	-	nein
H	SW	62+048		EG	56,4	57,9	-	3,9	ja	56,4	57,9	-	3,9	-	-	ja
				1.OG	57,7	59,3	-	5,3	ja	57,7	59,3	-	5,3	-	-	ja
I		62+046		EG	58,3	59,9	-	5,9	ja	58,3	59,9	-	5,9	-	-	ja
				1.OG	60,5	62,0	-	8,0	ja	60,5	62,0	-	8,0	-	-	ja
J	SO	62+049		EG	63,7	65,2	-	11,2	ja	63,7	65,2	-	11,2	-	-	ja
				1.OG	65,7	67,3	1,7	13,3	ja	65,7	67,3	1,7	13,3	-	-	ja
St.-Johannes-Weg 27				Anzahl: 2 WE / Gebäude			Grenzwert: 64	/ 54 dB(A)								
A	N	62+082	WR	1.OG	61,0	62,6	-	8,6	ja	61,0	62,6	-	8,6	-	-	ja
				2.OG	65,7	67,3	1,7	13,3	ja	65,7	67,3	1,7	13,3	-	-	ja
B				EG	49,6	51,2	-	-	nein	49,6	51,2	-	-	-	-	nein
				1.OG	56,0	57,7	-	3,7	ja	56,0	57,7	-	3,7	-	-	ja
				2.OG	61,2	62,8	-	8,8	ja	61,2	62,8	-	8,8	-	-	ja
C	W	62+077		EG	49,3	50,9	-	-	nein	49,3	50,9	-	-	-	-	nein
				1.OG	49,9	51,5	-	-	nein	49,9	51,5	-	-	-	-	nein
				2.OG	51,4	53,0	-	-	nein	51,4	53,0	-	-	-	-	nein
D	S	62+072		EG	60,8	62,4	-	8,4	ja	60,8	62,4	-	8,4	-	-	ja
				1.OG	63,8	65,4	-	11,4	ja	63,8	65,4	-	11,4	-	-	ja
				2.OG	67,0	68,5	3,0	14,5	ja	67,0	68,5	3,0	14,5	-	-	ja
E		62+073		EG	62,8	64,5	-	10,5	ja	62,8	64,5	-	10,5	-	-	ja
				1.OG	67,7	69,3	3,7	15,3	ja	67,7	69,3	3,7	15,3	-	-	ja
				2.OG	69,6	71,2	5,6	17,2	ja	69,6	71,2	5,6	17,2	-	-	ja
F	O	62+078		EG	64,9	66,5	0,9	12,5	ja	64,9	66,5	0,9	12,5	-	-	ja
				1.OG	69,9	71,4	5,9	17,4	ja	69,9	71,4	5,9	17,4	-	-	ja

Fassade	Richtung	Stationier. [km]	Nutzung	Geschoß	Bestand ohne Lärmschutz LrT [dB(A)]	LrN	Überschreitung IGW Tag [dB(A)]	Nacht	Förder-berechtigung ohne LS	Bestand mit Lärmschutz LrT [dB(A)]	LrN	Überschreitung IGW Tag [dB(A)]	Nacht	Minderung zu Bestand Tag [dB(A)]	Nacht	Förder-berechtigung i.S.d. Richtl.
F	O	62+078	WR	2.OG	71,4	73,0	7,4	19,0	ja	71,4	73,0	7,4	19,0	-	-	ja
Steinstraße 1				Anzahl: 2 WE / Gebäude			Grenzwert: 64	/ 54 dB(A)								
A	NW	59+166	WA	EG	55,4	56,8	-	2,8	ja	46,7	48,3	-	-	8,7	8,5	nein
				1.OG	54,6	56,0	-	2,0	ja	46,7	48,2	-	-	7,9	7,8	nein
				2.OG	55,0	56,4	-	2,4	ja	47,5	49,1	-	-	7,5	7,3	nein
B	SW	59+160		EG	51,6	53,0	-	-	nein	44,2	45,7	-	-	7,4	7,3	nein
				1.OG	54,9	56,4	-	2,4	ja	47,0	48,5	-	-	7,9	7,9	nein
				2.OG	55,8	57,3	-	3,3	ja	48,2	49,7	-	-	7,6	7,6	nein
C	SO	59+157		EG	43,2	44,6	-	-	nein	39,6	41,1	-	-	3,6	3,5	nein
				1.OG	45,3	46,8	-	-	nein	40,7	42,2	-	-	4,6	4,6	nein
				2.OG	48,3	49,7	-	-	nein	42,0	43,5	-	-	6,3	6,2	nein
D	NO	59+160		EG	38,8	40,2	-	-	nein	38,7	40,2	-	-	0,1	-	nein
				1.OG	41,9	43,4	-	-	nein	40,6	42,1	-	-	1,3	1,3	nein
				2.OG	45,3	46,7	-	-	nein	41,5	43,0	-	-	3,8	3,7	nein
E		59+164		1.OG	42,7	44,2	-	-	nein	40,7	42,2	-	-	2,0	2,0	nein
				2.OG	45,6	47,1	-	-	nein	41,7	43,2	-	-	3,9	3,9	nein
F	NW	59+167		1.OG	54,4	55,8	-	1,8	ja	46,7	48,3	-	-	7,7	7,5	nein
				2.OG	54,9	56,3	-	2,3	ja	47,5	49,0	-	-	7,4	7,3	nein
Steinstraße 2				Anzahl: 2 WE / Gebäude			Grenzwert: 64	/ 54 dB(A)								
A	NO	59+137	WA	1.OG	42,7	44,1	-	-	nein	39,6	41,1	-	-	3,1	3,0	nein
				2.OG	46,1	47,6	-	-	nein	40,5	42,0	-	-	5,6	5,6	nein
B	NW	59+139		EG	51,3	52,7	-	-	nein	43,7	45,3	-	-	7,6	7,4	nein
				1.OG	53,2	54,6	-	0,6	ja	46,2	47,7	-	-	7,0	6,9	nein
				2.OG	54,2	55,6	-	1,6	ja	46,8	48,3	-	-	7,4	7,3	nein
C	SW	59+133		EG	51,9	53,4	-	-	nein	43,4	45,0	-	-	8,5	8,4	nein
				1.OG	53,6	55,0	-	1,0	ja	45,8	47,4	-	-	7,8	7,6	nein
				2.OG	55,0	56,4	-	2,4	ja	47,5	49,0	-	-	7,5	7,4	nein
D	SO	59+131		EG	39,8	41,2	-	-	nein	38,7	40,2	-	-	1,1	1,0	nein
				1.OG	42,5	43,9	-	-	nein	39,7	41,2	-	-	2,8	2,7	nein
				2.OG	47,7	49,1	-	-	nein	42,1	43,6	-	-	5,6	5,5	nein
Steinstraße 4				Anzahl: 2 WE / Gebäude			Grenzwert: 64	/ 54 dB(A)								
A	SW	59+144	WA	1.OG	53,2	54,6	-	0,6	ja	45,3	46,9	-	-	7,9	7,7	nein
				2.OG	55,0	56,4	-	2,4	ja	47,6	49,1	-	-	7,4	7,3	nein
B	SO	59+140		EG	43,5	45,0	-	-	nein	39,4	40,9	-	-	4,1	4,1	nein
				1.OG	47,8	49,3	-	-	nein	41,2	42,7	-	-	6,6	6,6	nein
				2.OG	50,5	52,0	-	-	nein	44,1	45,6	-	-	6,4	6,4	nein
C	NO	59+147		EG	37,8	39,2	-	-	nein	37,5	38,9	-	-	0,3	0,3	nein
				1.OG	41,4	42,9	-	-	nein	38,4	39,9	-	-	3,0	3,0	nein
				2.OG	44,5	45,9	-	-	nein	39,3	40,8	-	-	5,2	5,1	nein

Fassade	Richtung	Stationier. [km]	Nutzung	Geschoß	Bestand ohne Lärmschutz LrT [dB(A)]	Bestand ohne Lärmschutz LrN [dB(A)]	Überschreitung IGW Tag [dB(A)]	Überschreitung IGW Nacht [dB(A)]	Förder-berechtigung ohne LS	Bestand mit Lärmschutz LrT [dB(A)]	Bestand mit Lärmschutz LrN [dB(A)]	Überschreitung IGW Tag [dB(A)]	Überschreitung IGW Nacht [dB(A)]	Minderung zu Bestand Tag [dB(A)]	Minderung zu Bestand Nacht [dB(A)]	Förder-berechtigung i.S.d. Richtl.
D	NW	59+151	WA	EG	51,0	52,5	-	-	nein	43,6	45,2	-	-	7,4	7,3	nein
				1.OG	52,2	53,7	-	-	nein	44,5	46,0	-	-	7,7	7,7	nein
				2.OG	53,3	54,7	-	0,7	ja	45,9	47,4	-	-	7,4	7,3	nein
E	SW	59+149		EG	52,7	54,2	-	0,2	ja	45,3	46,8	-	-	7,4	7,4	nein
				1.OG	53,6	55,0	-	1,0	ja	46,1	47,6	-	-	7,5	7,4	nein
				2.OG	55,1	56,6	-	2,6	ja	47,9	49,5	-	-	7,2	7,1	nein
Stettiner Straße 1				Anzahl: 2 WE / Gebäude			Grenzwert: 64	/ 54 dB(A)								
A	N	12+901	WA	1.OG	54,1	55,1	-	1,1	ja	45,7	46,8	-	-	8,4	8,3	nein
B				EG	55,9	56,9	-	2,9	ja	47,9	49,0	-	-	8,0	7,9	nein
				1.OG	54,4	55,5	-	1,5	ja	47,5	48,6	-	-	6,9	6,9	nein
C	W	12+908		1.UG	54,8	55,8	-	1,8	ja	47,7	48,7	-	-	7,1	7,1	nein
				EG	56,4	57,4	-	3,4	ja	49,0	50,1	-	-	7,4	7,3	nein
				1.OG	56,9	57,9	-	3,9	ja	50,2	51,2	-	-	6,7	6,7	nein
D	S	12+915		1.UG	48,7	49,7	-	-	nein	42,8	43,8	-	-	5,9	5,9	nein
				EG	53,2	54,2	-	0,2	ja	45,6	46,7	-	-	7,6	7,5	nein
				1.OG	54,0	55,0	-	1,0	ja	47,4	48,5	-	-	6,6	6,5	nein
E				1.OG	54,2	55,2	-	1,2	ja	47,2	48,2	-	-	7,0	7,0	nein
F	O	12+907		EG	43,4	44,4	-	-	nein	40,7	41,8	-	-	2,7	2,6	nein
				1.OG	46,5	47,5	-	-	nein	42,5	43,5	-	-	4,0	4,0	nein
Stettiner Straße 2				Anzahl: 2 WE / Gebäude			Grenzwert: 64	/ 54 dB(A)								
A	N	12+933	WR	EG	52,5	53,5	-	-	nein	45,1	46,2	-	-	7,4	7,3	nein
				1.OG	53,6	54,6	-	0,6	ja	46,9	47,9	-	-	6,7	6,7	nein
				2.OG	54,1	55,1	-	1,1	ja	47,1	48,2	-	-	7,0	6,9	nein
B	W	12+937		EG	55,0	56,0	-	2,0	ja	48,5	49,6	-	-	6,5	6,4	nein
				1.OG	56,0	57,1	-	3,1	ja	49,8	50,9	-	-	6,2	6,2	nein
				2.OG	56,4	57,4	-	3,4	ja	50,4	51,4	-	-	6,0	6,0	nein
C		12+943		EG	55,0	56,0	-	2,0	ja	48,6	49,7	-	-	6,4	6,3	nein
				1.OG	56,3	57,3	-	3,3	ja	50,0	51,0	-	-	6,3	6,3	nein
				2.OG	56,7	57,7	-	3,7	ja	50,7	51,8	-	-	6,0	5,9	nein
D	S	12+944		EG	50,9	51,9	-	-	nein	45,3	46,4	-	-	5,6	5,5	nein
				1.OG	53,1	54,1	-	0,1	ja	47,5	48,6	-	-	5,6	5,5	nein
				2.OG	54,4	55,4	-	1,4	ja	48,8	49,8	-	-	5,6	5,6	nein
E	O	12+941		EG	39,0	40,0	-	-	nein	38,7	39,7	-	-	0,3	0,3	nein
				1.OG	40,6	41,6	-	-	nein	39,5	40,5	-	-	1,1	1,1	nein
				2.OG	45,4	46,4	-	-	nein	41,6	42,6	-	-	3,8	3,8	nein
F	S	12+937		EG	39,2	40,2	-	-	nein	39,0	39,9	-	-	0,2	0,3	nein
				1.OG	40,0	40,9	-	-	nein	39,6	40,5	-	-	0,4	0,4	nein
				2.OG	45,1	46,1	-	-	nein	41,0	41,9	-	-	4,1	4,2	nein
G	O	12+935		EG	39,6	40,5	-	-	nein	39,1	40,0	-	-	0,5	0,5	nein
				1.OG	41,1	42,1	-	-	nein	40,2	41,1	-	-	0,9	1,0	nein

Fassade	Richtung	Stationier. [km]	Nutzung	Geschoß	Bestand ohne Lärmschutz LrT [dB(A)]	Bestand ohne Lärmschutz LrN [dB(A)]	Überschreitung IGW Tag [dB(A)]	Überschreitung IGW Nacht [dB(A)]	Förderberechtigung ohne LS	Bestand mit Lärmschutz LrT [dB(A)]	Bestand mit Lärmschutz LrN [dB(A)]	Überschreitung IGW Tag [dB(A)]	Überschreitung IGW Nacht [dB(A)]	Minderung zu Bestand Tag [dB(A)]	Minderung zu Bestand Nacht [dB(A)]	Förderberechtigung i.S.d. Richtl.
G	O	12+935	WR	2.OG	46,9	47,8	-	-	nein	42,5	43,5	-	-	4,4	4,3	nein
H	N	12+933		EG	52,1	53,1	-	-	nein	45,0	46,1	-	-	7,1	7,0	nein
				1.OG	53,2	54,2	-	0,2	ja	46,4	47,5	-	-	6,8	6,7	nein
				2.OG	53,5	54,5	-	0,5	ja	47,2	48,2	-	-	6,3	6,3	nein
Stettiner Straße 3				Anzahl: 2 WE / Gebäude			Grenzwert: 64	/ 54 dB(A)								
A	N	12+884	WA	EG	54,2	55,2	-	1,2	ja	47,4	48,5	-	-	6,8	6,7	nein
				1.OG	54,9	55,9	-	1,9	ja	47,9	49,0	-	-	7,0	6,9	nein
B	W	12+890		1.UG	55,1	56,1	-	2,1	ja	49,1	50,1	-	-	6,0	6,0	nein
				EG	56,7	57,7	-	3,7	ja	50,1	51,1	-	-	6,6	6,6	nein
				1.OG	56,9	57,9	-	3,9	ja	50,1	51,2	-	-	6,8	6,7	nein
C	S	12+897		1.UG	53,0	54,0	-	-	nein	46,6	47,6	-	-	6,4	6,4	nein
				EG	54,1	55,1	-	1,1	ja	47,5	48,5	-	-	6,6	6,6	nein
				1.OG	54,5	55,5	-	1,5	ja	47,2	48,3	-	-	7,3	7,2	nein
D	O	12+894		EG	47,6	48,7	-	-	nein	41,2	42,2	-	-	6,4	6,5	nein
				1.OG	49,0	50,0	-	-	nein	42,3	43,4	-	-	6,7	6,6	nein
E		12+890		EG	44,7	45,7	-	-	nein	40,7	41,8	-	-	4,0	3,9	nein
				1.OG	47,3	48,3	-	-	nein	42,2	43,3	-	-	5,1	5,0	nein
F		12+886		EG	44,0	45,0	-	-	nein	40,4	41,5	-	-	3,6	3,5	nein
				1.OG	47,2	48,2	-	-	nein	41,7	42,7	-	-	5,5	5,5	nein
G	N	12+884		EG	53,6	54,6	-	0,6	ja	45,1	46,2	-	-	8,5	8,4	nein
				1.OG	54,5	55,5	-	1,5	ja	46,8	47,9	-	-	7,7	7,6	nein
Stettiner Straße 4				Anzahl: 2 WE / Gebäude			Grenzwert: 64	/ 54 dB(A)								
B	W	12+925	WR	EG	54,1	55,1	-	1,1	ja	47,5	48,6	-	-	6,6	6,5	nein
				1.OG	55,9	56,9	-	2,9	ja	49,1	50,2	-	-	6,8	6,7	nein
				2.OG	56,3	57,3	-	3,3	ja	50,1	51,1	-	-	6,2	6,2	nein
C	S	12+928		EG	50,8	51,9	-	-	nein	45,0	46,0	-	-	5,8	5,9	nein
				1.OG	52,3	53,3	-	-	nein	46,4	47,5	-	-	5,9	5,8	nein
				2.OG	53,2	54,2	-	0,2	ja	47,2	48,2	-	-	6,0	6,0	nein
D	O	12+926		EG	39,2	40,2	-	-	nein	38,9	39,9	-	-	0,3	0,3	nein
				1.OG	40,8	41,7	-	-	nein	39,7	40,7	-	-	1,1	1,0	nein
				2.OG	45,3	46,3	-	-	nein	42,2	43,2	-	-	3,1	3,1	nein
Stettiner Straße 4/1				Anzahl: 2 WE / Gebäude			Grenzwert: 64	/ 54 dB(A)								
B	O	12+920	WR	EG	39,3	40,3	-	-	nein	39,1	40,1	-	-	0,2	0,2	nein
				1.OG	40,7	41,7	-	-	nein	39,6	40,6	-	-	1,1	1,1	nein
				2.OG	45,2	46,2	-	-	nein	41,3	42,3	-	-	3,9	3,9	nein
C	N	12+917		EG	49,0	50,1	-	-	nein	41,5	42,6	-	-	7,5	7,5	nein
				1.OG	52,3	53,3	-	-	nein	43,4	44,5	-	-	8,9	8,8	nein
				2.OG	53,3	54,3	-	0,3	ja	45,2	46,3	-	-	8,1	8,0	nein
D	W	12+921		EG	54,0	55,0	-	1,0	ja	47,3	48,4	-	-	6,7	6,6	nein

Fassade	Richtung	Stationier. [km]	Nutzung	Geschoß	Bestand ohne Lärmschutz LrT [dB(A)]	Bestand ohne Lärmschutz LrN [dB(A)]	Überschreitung IGW Tag [dB(A)]	Überschreitung IGW Nacht [dB(A)]	Förder-berechtigung ohne LS	Bestand mit Lärmschutz LrT [dB(A)]	Bestand mit Lärmschutz LrN [dB(A)]	Überschreitung IGW Tag [dB(A)]	Überschreitung IGW Nacht [dB(A)]	Minderung zu Bestand Tag [dB(A)]	Minderung zu Bestand Nacht [dB(A)]	Förder-berechtigung i.S.d. Richtl.
D	W	12+921	WR	1.OG	55,9	56,9	-	2,9	ja	49,3	50,3	-	-	6,6	6,6	nein
				2.OG	56,4	57,4	-	3,4	ja	50,1	51,2	-	-	6,3	6,2	nein
Stettiner Straße 5				Anzahl: 2 WE / Gebäude			Grenzwert: 64	/ 54 dB(A)								
A	N	12+864	WA	1.OG	55,1	56,1	-	2,1	ja	47,7	48,8	-	-	7,4	7,3	nein
B				1.UG	53,4	54,4	-	0,4	ja	45,4	46,5	-	-	8,0	7,9	nein
				EG	55,8	56,8	-	2,8	ja	47,6	48,7	-	-	8,2	8,1	nein
				1.OG	55,0	56,0	-	2,0	ja	48,2	49,2	-	-	6,8	6,8	nein
C	W	12+870		1.UG	56,0	57,0	-	3,0	ja	48,2	49,3	-	-	7,8	7,7	nein
				EG	56,6	57,7	-	3,7	ja	49,7	50,7	-	-	6,9	7,0	nein
				1.OG	57,0	58,0	-	4,0	ja	50,0	51,1	-	-	7,0	6,9	nein
D	S	12+876		EG	53,6	54,6	-	0,6	ja	46,1	47,2	-	-	7,5	7,4	nein
				1.OG	54,8	55,8	-	1,8	ja	46,9	48,0	-	-	7,9	7,8	nein
E	O	12+874		EG	42,2	43,2	-	-	nein	39,9	41,0	-	-	2,3	2,2	nein
				1.OG	48,6	49,6	-	-	nein	42,5	43,6	-	-	6,1	6,0	nein
F		12+868		EG	41,5	42,6	-	-	nein	39,3	40,3	-	-	2,2	2,3	nein
				1.OG	49,0	50,0	-	-	nein	41,7	42,8	-	-	7,3	7,2	nein
Stettiner Straße 6				Anzahl: 3 WE / Gebäude			Grenzwert: 64	/ 54 dB(A)								
A	W	12+908	WR	EG	53,8	54,8	-	0,8	ja	47,1	48,2	-	-	6,7	6,6	nein
				1.OG	56,1	57,1	-	3,1	ja	49,3	50,4	-	-	6,8	6,7	nein
				2.OG	56,5	57,5	-	3,5	ja	50,0	51,1	-	-	6,5	6,4	nein
B	S	12+911		EG	51,4	52,4	-	-	nein	45,3	46,4	-	-	6,1	6,0	nein
				1.OG	52,3	53,3	-	-	nein	46,3	47,3	-	-	6,0	6,0	nein
				2.OG	53,2	54,2	-	0,2	ja	47,0	48,0	-	-	6,2	6,2	nein
C	O	12+909		EG	39,0	40,0	-	-	nein	38,6	39,6	-	-	0,4	0,4	nein
				1.OG	40,7	41,7	-	-	nein	38,8	39,8	-	-	1,9	1,9	nein
				2.OG	45,0	46,0	-	-	nein	39,9	40,9	-	-	5,1	5,1	nein
D		12+903		EG	38,7	39,7	-	-	nein	38,5	39,4	-	-	0,2	0,3	nein
				1.OG	39,7	40,7	-	-	nein	39,0	39,9	-	-	0,7	0,8	nein
				2.OG	43,8	44,8	-	-	nein	40,7	41,7	-	-	3,1	3,1	nein
E	N	12+900		EG	50,4	51,4	-	-	nein	42,7	43,8	-	-	7,7	7,6	nein
				1.OG	52,6	53,7	-	-	nein	43,9	45,0	-	-	8,7	8,7	nein
				2.OG	53,5	54,5	-	0,5	ja	46,0	47,0	-	-	7,5	7,5	nein
F	W	12+901		EG	53,3	54,3	-	0,3	ja	46,2	47,3	-	-	7,1	7,0	nein
				1.OG	55,9	56,9	-	2,9	ja	49,3	50,4	-	-	6,6	6,5	nein
				2.OG	56,5	57,6	-	3,6	ja	50,1	51,2	-	-	6,4	6,4	nein
Stettiner Straße 7				Anzahl: 3 WE / Gebäude			Grenzwert: 64	/ 54 dB(A)								
A	N	12+847	WA	EG	53,3	54,3	-	0,3	ja	47,4	48,4	-	-	5,9	5,9	nein
				1.OG	54,2	55,2	-	1,2	ja	48,7	49,7	-	-	5,5	5,5	nein
B	W	12+853		1.UG	55,3	56,3	-	2,3	ja	48,6	49,7	-	-	6,7	6,6	nein

Fassade	Richtung	Stationier. [km]	Nutzung	Geschoß	Bestand ohne Lärmschutz LrT [dB(A)]	Bestand ohne Lärmschutz LrN [dB(A)]	Überschreitung IGW Tag [dB(A)]	Überschreitung IGW Nacht [dB(A)]	Förder-berechtigung ohne LS	Bestand mit Lärmschutz LrT [dB(A)]	Bestand mit Lärmschutz LrN [dB(A)]	Überschreitung IGW Tag [dB(A)]	Überschreitung IGW Nacht [dB(A)]	Minderung zu Bestand Tag [dB(A)]	Minderung zu Bestand Nacht [dB(A)]	Förder-berechtigung i.S.d. Richtl.
B	W	12+853	WA	EG	56,9	57,9	-	3,9	ja	49,9	51,0	-	-	7,0	6,9	nein
				1.OG	57,2	58,2	-	4,2	ja	50,1	51,1	-	-	7,1	7,1	nein
C	S	12+860		EG	53,9	54,9	-	0,9	ja	45,4	46,5	-	-	8,5	8,4	nein
				1.OG	54,1	55,1	-	1,1	ja	46,3	47,4	-	-	7,8	7,7	nein
D	O	12+854		EG	39,4	40,5	-	-	nein	39,1	40,1	-	-	0,3	0,4	nein
				1.OG	45,2	46,2	-	-	nein	42,9	43,9	-	-	2,3	2,3	nein
Stettiner Straße 8				Anzahl: 2 WE / Gebäude			Grenzwert: 64	/ 54 dB(A)								
A	S	12+898	WR	EG	50,5	51,6	-	-	nein	43,6	44,7	-	-	6,9	6,9	nein
				1.OG	53,0	54,0	-	-	nein	46,8	47,9	-	-	6,2	6,1	nein
				2.OG	53,8	54,8	-	0,8	ja	47,3	48,3	-	-	6,5	6,5	nein
B	SW	12+899		EG	52,1	53,1	-	-	nein	44,9	46,0	-	-	7,2	7,1	nein
				1.OG	54,6	55,6	-	1,6	ja	47,7	48,8	-	-	6,9	6,8	nein
				2.OG	55,5	56,5	-	2,5	ja	48,8	49,9	-	-	6,7	6,6	nein
C	S	12+900		EG	49,5	50,5	-	-	nein	43,6	44,7	-	-	5,9	5,8	nein
				1.OG	52,0	53,0	-	-	nein	46,3	47,4	-	-	5,7	5,6	nein
				2.OG	53,3	54,3	-	0,3	ja	47,6	48,7	-	-	5,7	5,6	nein
D	SO	12+899		EG	41,1	42,1	-	-	nein	40,8	41,8	-	-	0,3	0,3	nein
				1.OG	43,1	44,1	-	-	nein	42,3	43,3	-	-	0,8	0,8	nein
				2.OG	47,6	48,6	-	-	nein	44,0	45,0	-	-	3,6	3,6	nein
E	O	12+897		EG	38,4	39,5	-	-	nein	38,1	39,1	-	-	0,3	0,4	nein
				1.OG	40,3	41,3	-	-	nein	38,5	39,5	-	-	1,8	1,8	nein
				2.OG	46,2	47,2	-	-	nein	40,7	41,8	-	-	5,5	5,4	nein
F		12+892		EG	38,4	39,3	-	-	nein	38,0	39,0	-	-	0,4	0,3	nein
				1.OG	40,2	41,2	-	-	nein	38,7	39,7	-	-	1,5	1,5	nein
				2.OG	48,0	49,0	-	-	nein	42,3	43,3	-	-	5,7	5,7	nein
G	N	12+888		EG	48,1	49,1	-	-	nein	41,0	42,1	-	-	7,1	7,0	nein
				1.OG	50,6	51,6	-	-	nein	42,5	43,6	-	-	8,1	8,0	nein
				2.OG	52,9	53,9	-	-	nein	47,1	48,2	-	-	5,8	5,7	nein
H		12+887		EG	50,1	51,1	-	-	nein	42,1	43,2	-	-	8,0	7,9	nein
				1.OG	52,7	53,7	-	-	nein	44,4	45,5	-	-	8,3	8,2	nein
				2.OG	54,1	55,1	-	1,1	ja	47,7	48,7	-	-	6,4	6,4	nein
I		12+888		EG	51,2	52,2	-	-	nein	45,7	46,7	-	-	5,5	5,5	nein
				1.OG	53,1	54,2	-	0,2	ja	46,7	47,8	-	-	6,4	6,4	nein
				2.OG	54,1	55,1	-	1,1	ja	47,8	48,8	-	-	6,3	6,3	nein
J	W	12+893		EG	52,7	53,7	-	-	nein	46,7	47,8	-	-	6,0	5,9	nein
				1.OG	55,7	56,7	-	2,7	ja	49,4	50,4	-	-	6,3	6,3	nein
				2.OG	56,5	57,5	-	3,5	ja	50,2	51,2	-	-	6,3	6,3	nein
Stettiner Straße 9				Anzahl: 2 WE / Gebäude			Grenzwert: 64	/ 54 dB(A)								
A	N	12+830	WA	1.OG	53,2	54,2	-	0,2	ja	46,1	47,2	-	-	7,1	7,0	nein
B				1.UG	49,7	50,7	-	-	nein	42,2	43,4	-	-	7,5	7,3	nein

Fassade	Richtung	Stationier. [km]	Nutzung	Geschoß	Bestand ohne Lärmschutz LrT [dB(A)]	Bestand ohne Lärmschutz LrN [dB(A)]	Überschreitung IGW Tag [dB(A)]	Überschreitung IGW Nacht [dB(A)]	Förder-berechtigung ohne LS	Bestand mit Lärmschutz LrT [dB(A)]	Bestand mit Lärmschutz LrN [dB(A)]	Überschreitung IGW Tag [dB(A)]	Überschreitung IGW Nacht [dB(A)]	Minderung zu Bestand Tag [dB(A)]	Minderung zu Bestand Nacht [dB(A)]	Förder-berechtigung i.S.d. Richtl.
B	N	12+830	WA	EG	52,5	53,5	-	-	nein	43,6	44,7	-	-	8,9	8,8	nein
				1.OG	54,1	55,2	-	1,2	ja	46,5	47,5	-	-	7,6	7,7	nein
C	W	12+832		1.UG	54,5	55,5	-	1,5	ja	46,7	47,8	-	-	7,8	7,7	nein
				EG	56,5	57,5	-	3,5	ja	48,0	49,1	-	-	8,5	8,4	nein
				1.OG	57,3	58,3	-	4,3	ja	49,5	50,6	-	-	7,8	7,7	nein
D		12+838		1.UG	55,1	56,1	-	2,1	ja	48,1	49,2	-	-	7,0	6,9	nein
				EG	56,7	57,8	-	3,8	ja	49,4	50,5	-	-	7,3	7,3	nein
				1.OG	57,2	58,2	-	4,2	ja	50,1	51,1	-	-	7,1	7,1	nein
E	S			EG	53,6	54,6	-	0,6	ja	46,4	47,5	-	-	7,2	7,1	nein
				1.OG	54,4	55,4	-	1,4	ja	47,1	48,2	-	-	7,3	7,2	nein
F	O	12+837		EG	40,6	41,6	-	-	nein	39,6	40,6	-	-	1,0	1,0	nein
				1.OG	48,5	49,5	-	-	nein	43,3	44,4	-	-	5,2	5,1	nein
Stettiner Straße 10				Anzahl: 2 WE / Gebäude			Grenzwert: 64	/ 54 dB(A)								
A	W	12+882	WR	EG	53,2	54,2	-	0,2	ja	47,0	48,0	-	-	6,2	6,2	nein
				1.OG	55,7	56,7	-	2,7	ja	48,8	49,9	-	-	6,9	6,8	nein
B	S	12+884		EG	49,9	50,9	-	-	nein	44,3	45,4	-	-	5,6	5,5	nein
				1.OG	52,3	53,3	-	-	nein	45,4	46,5	-	-	6,9	6,8	nein
C	O	12+878		EG	38,6	39,6	-	-	nein	38,3	39,3	-	-	0,3	0,3	nein
				1.OG	40,0	41,0	-	-	nein	39,4	40,4	-	-	0,6	0,6	nein
D	N	12+872		EG	49,8	50,8	-	-	nein	42,8	43,9	-	-	7,0	6,9	nein
				1.OG	52,8	53,8	-	-	nein	45,7	46,7	-	-	7,1	7,1	nein
E	W	12+875		EG	53,4	54,4	-	0,4	ja	46,9	48,0	-	-	6,5	6,4	nein
				1.OG	55,9	57,0	-	3,0	ja	48,9	50,0	-	-	7,0	7,0	nein
Stettiner Straße 12				Anzahl: 2 WE / Gebäude			Grenzwert: 64	/ 54 dB(A)								
A	S	12+866	WR	1.OG	52,7	53,7	-	-	nein	45,0	46,1	-	-	7,7	7,6	nein
B				EG	47,1	48,2	-	-	nein	44,3	45,3	-	-	2,8	2,9	nein
				1.OG	52,3	53,3	-	-	nein	46,7	47,8	-	-	5,6	5,5	nein
C	O	12+864		EG	39,3	40,3	-	-	nein	38,6	39,7	-	-	0,7	0,6	nein
				1.OG	42,0	43,1	-	-	nein	39,6	40,6	-	-	2,4	2,5	nein
D	N	12+860		EG	51,8	52,8	-	-	nein	44,7	45,8	-	-	7,1	7,0	nein
				1.OG	53,5	54,5	-	0,5	ja	47,4	48,4	-	-	6,1	6,1	nein
E	W	12+863		EG	54,7	55,7	-	1,7	ja	47,8	48,9	-	-	6,9	6,8	nein
				1.OG	56,2	57,3	-	3,3	ja	50,0	51,0	-	-	6,2	6,3	nein
F		12+864		EG	54,6	55,6	-	1,6	ja	48,1	49,1	-	-	6,5	6,5	nein
				1.OG	56,3	57,3	-	3,3	ja	49,9	50,9	-	-	6,4	6,4	nein
Stettiner Straße 14				Anzahl: 2 WE / Gebäude			Grenzwert: 64	/ 54 dB(A)								
A	S	12+854	WR	1.OG	53,6	54,6	-	0,6	ja	46,7	47,7	-	-	6,9	6,9	nein
B	O	12+847		EG	39,5	40,5	-	-	nein	39,0	40,0	-	-	0,5	0,5	nein
				1.OG	42,4	43,4	-	-	nein	39,8	40,8	-	-	2,6	2,6	nein

Fassade	Richtung	Stationier. [km]	Nutzung	Geschoß	Bestand ohne Lärmschutz LrT [dB(A)]	Bestand ohne Lärmschutz LrN [dB(A)]	Überschreitung IGW Tag [dB(A)]	Überschreitung IGW Nacht [dB(A)]	Förder-berechtigung ohne LS	Bestand mit Lärmschutz LrT [dB(A)]	Bestand mit Lärmschutz LrN [dB(A)]	Überschreitung IGW Tag [dB(A)]	Überschreitung IGW Nacht [dB(A)]	Minderung zu Bestand Tag [dB(A)]	Minderung zu Bestand Nacht [dB(A)]	Förder-berechtigung i.S.d. Richtl.
C	N	12+839	WR	EG	38,9	39,9	-	-	nein	38,8	39,8	-	-	0,1	0,1	nein
				1.OG	39,9	40,9	-	-	nein	39,4	40,4	-	-	0,5	0,5	nein
E	W	12+841		EG	55,4	56,4	-	2,4	ja	48,5	49,5	-	-	6,9	6,9	nein
				1.OG	56,4	57,4	-	3,4	ja	50,0	51,1	-	-	6,4	6,3	nein
F		12+845		EG	55,1	56,1	-	2,1	ja	48,0	49,1	-	-	7,1	7,0	nein
				1.OG	56,2	57,2	-	3,2	ja	49,6	50,6	-	-	6,6	6,6	nein
G		12+849		EG	55,1	56,1	-	2,1	ja	48,2	49,3	-	-	6,9	6,8	nein
				1.OG	56,4	57,4	-	3,4	ja	50,0	51,1	-	-	6,4	6,3	nein
H	S	12+851		EG	53,3	54,4	-	0,4	ja	44,8	45,9	-	-	8,5	8,5	nein
				1.OG	55,7	56,7	-	2,7	ja	47,9	49,0	-	-	7,8	7,7	nein
I	W	12+853		EG	53,5	54,6	-	0,6	ja	44,6	45,7	-	-	8,9	8,9	nein
				1.OG	55,6	56,6	-	2,6	ja	47,9	49,0	-	-	7,7	7,6	nein
Stettiner Straße 16				Anzahl: 2 WE / Gebäude			Grenzwert: 64	/ 54 dB(A)								
A	S	12+839	WR	2.OG	54,9	55,9	-	1,9	ja	47,1	48,1	-	-	7,8	7,8	nein
B	O	12+838		EG	39,1	40,1	-	-	nein	38,5	39,5	-	-	0,6	0,6	nein
				1.OG	43,7	44,7	-	-	nein	40,2	41,2	-	-	3,5	3,5	nein
				2.OG	48,3	49,3	-	-	nein	42,2	43,2	-	-	6,1	6,1	nein
C	N	12+830		EG	51,1	52,1	-	-	nein	42,0	43,1	-	-	9,1	9,0	nein
				1.OG	53,1	54,1	-	0,1	ja	45,6	46,7	-	-	7,5	7,4	nein
				2.OG	54,4	55,4	-	1,4	ja	48,8	49,8	-	-	5,6	5,6	nein
D				1.OG	53,3	54,3	-	0,3	ja	47,9	48,9	-	-	5,4	5,4	nein
				2.OG	54,4	55,4	-	1,4	ja	49,0	50,0	-	-	5,4	5,4	nein
E	W	12+837		EG	56,0	57,1	-	3,1	ja	48,6	49,7	-	-	7,4	7,4	nein
				1.OG	56,6	57,6	-	3,6	ja	50,1	51,1	-	-	6,5	6,5	nein
				2.OG	56,8	57,8	-	3,8	ja	50,4	51,4	-	-	6,4	6,4	nein
Stettiner Straße 18				Anzahl: 2 WE / Gebäude			Grenzwert: 64	/ 54 dB(A)								
A	S	12+823	WR	EG	52,9	53,9	-	-	nein	45,4	46,5	-	-	7,5	7,4	nein
				1.OG	53,8	54,8	-	0,8	ja	45,9	47,0	-	-	7,9	7,8	nein
B				EG	52,2	53,2	-	-	nein	45,1	46,2	-	-	7,1	7,0	nein
				1.OG	53,4	54,4	-	0,4	ja	46,6	47,6	-	-	6,8	6,8	nein
C	O	12+822		EG	40,0	41,0	-	-	nein	39,6	40,7	-	-	0,4	0,3	nein
				1.OG	42,8	43,8	-	-	nein	41,4	42,4	-	-	1,4	1,4	nein
D	N	12+816		EG	52,2	53,2	-	-	nein	45,9	47,0	-	-	6,3	6,2	nein
				1.OG	53,4	54,4	-	0,4	ja	47,8	48,8	-	-	5,6	5,6	nein
E	W	12+821		EG	55,7	56,7	-	2,7	ja	48,9	49,9	-	-	6,8	6,8	nein
				1.OG	56,6	57,6	-	3,6	ja	50,2	51,2	-	-	6,4	6,4	nein
F	S	12+823		EG	53,3	54,3	-	0,3	ja	45,7	46,7	-	-	7,6	7,6	nein
				1.OG	54,3	55,4	-	1,4	ja	46,6	47,7	-	-	7,7	7,7	nein

Fassade	Richtung	Stationier. [km]	Nutzung	Geschoß	Bestand ohne Lärmschutz LrT [dB(A)]	Bestand ohne Lärmschutz LrN [dB(A)]	Überschreitung IGW Tag [dB(A)]	Überschreitung IGW Nacht [dB(A)]	Förderberechtigung ohne LS	Bestand mit Lärmschutz LrT [dB(A)]	Bestand mit Lärmschutz LrN [dB(A)]	Überschreitung IGW Tag [dB(A)]	Überschreitung IGW Nacht [dB(A)]	Minderung zu Bestand Tag [dB(A)]	Minderung zu Bestand Nacht [dB(A)]	Förderberechtigung i.S.d. Richtl.
Stettiner Straße 20				Anzahl: 2 WE / Gebäude			Grenzwert: 64	/ 54 dB(A)								
B	W	12+805	WR	EG	55,9	56,9	-	2,9	ja	49,7	50,8	-	-	6,2	6,1	nein
				1.OG	56,5	57,5	-	3,5	ja	50,6	51,6	-	-	5,9	5,9	nein
				2.OG	56,9	57,9	-	3,9	ja	50,8	51,9	-	-	6,1	6,0	nein
C	S	12+809		EG	53,7	54,7	-	0,7	ja	45,8	46,8	-	-	7,9	7,9	nein
				1.OG	54,6	55,6	-	1,6	ja	46,4	47,5	-	-	8,2	8,1	nein
				2.OG	55,1	56,1	-	2,1	ja	47,2	48,3	-	-	7,9	7,8	nein
D	O	12+808		EG	42,3	43,3	-	-	nein	40,3	41,4	-	-	2,0	1,9	nein
				1.OG	48,8	49,8	-	-	nein	44,4	45,4	-	-	4,4	4,4	nein
				2.OG	50,5	51,5	-	-	nein	45,1	46,1	-	-	5,4	5,4	nein
E		12+806		EG	41,9	42,9	-	-	nein	40,3	41,3	-	-	1,6	1,6	nein
				1.OG	48,6	49,6	-	-	nein	45,2	46,2	-	-	3,4	3,4	nein
				2.OG	50,3	51,3	-	-	nein	45,7	46,7	-	-	4,6	4,6	nein
F		12+803		EG	41,4	42,4	-	-	nein	40,2	41,2	-	-	1,2	1,2	nein
				1.OG	48,9	49,9	-	-	nein	46,5	47,5	-	-	2,4	2,4	nein
				2.OG	50,5	51,5	-	-	nein	46,8	47,8	-	-	3,7	3,7	nein
Stettiner Straße 20/1				Anzahl: 2 WE / Gebäude			Grenzwert: 64	/ 54 dB(A)								
B	O	12+801	WR	EG	40,9	41,9	-	-	nein	39,4	40,4	-	-	1,5	1,5	nein
				1.OG	48,8	49,8	-	-	nein	44,3	45,3	-	-	4,5	4,5	nein
				2.OG	50,3	51,3	-	-	nein	44,9	46,0	-	-	5,4	5,3	nein
C		12+800		EG	40,5	41,5	-	-	nein	39,4	40,5	-	-	1,1	1,0	nein
				1.OG	47,8	48,8	-	-	nein	41,3	42,4	-	-	6,5	6,4	nein
				2.OG	49,6	50,6	-	-	nein	42,9	44,0	-	-	6,7	6,6	nein
D				EG	40,5	41,5	-	-	nein	39,4	40,5	-	-	1,1	1,0	nein
				1.OG	45,8	46,8	-	-	nein	40,3	41,4	-	-	5,5	5,4	nein
				2.OG	48,1	49,1	-	-	nein	42,2	43,3	-	-	5,9	5,8	nein
E	N	12+799		EG	52,2	53,3	-	-	nein	48,7	49,7	-	-	3,5	3,6	nein
				1.OG	52,9	53,9	-	-	nein	49,1	50,1	-	-	3,8	3,8	nein
				2.OG	53,3	54,3	-	0,3	ja	49,3	50,3	-	-	4,0	4,0	nein
F	W	12+800		EG	55,9	56,9	-	2,9	ja	50,2	51,3	-	-	5,7	5,6	nein
				1.OG	56,5	57,5	-	3,5	ja	50,7	51,8	-	-	5,8	5,7	nein
				2.OG	56,8	57,8	-	3,8	ja	50,9	52,0	-	-	5,9	5,8	nein
Virchowstraße 1				Anzahl: 2 WE / Gebäude			Grenzwert: 64	/ 54 dB(A)								
A	N	15+819	WA	EG	50,7	52,1	-	-	nein	50,7	52,1	-	-	-	-	nein
				1.OG	51,4	52,8	-	-	nein	51,4	52,8	-	-	-	-	nein
				2.OG	52,2	53,6	-	-	nein	52,2	53,6	-	-	-	-	nein
B	W	15+825		EG	41,4	42,8	-	-	nein	41,4	42,8	-	-	-	-	nein
				1.OG	42,0	43,3	-	-	nein	42,0	43,3	-	-	-	-	nein
				2.OG	42,6	44,0	-	-	nein	42,6	44,0	-	-	-	-	nein

Fassade	Richtung	Stationier. [km]	Nutzung	Geschoß	Bestand ohne Lärmschutz LrT [dB(A)]	Bestand ohne Lärmschutz LrN [dB(A)]	Überschreitung IGW Tag [dB(A)]	Überschreitung IGW Nacht [dB(A)]	Förder-berechtigung ohne LS	Bestand mit Lärmschutz LrT [dB(A)]	Bestand mit Lärmschutz LrN [dB(A)]	Überschreitung IGW Tag [dB(A)]	Überschreitung IGW Nacht [dB(A)]	Minderung zu Bestand Tag [dB(A)]	Minderung zu Bestand Nacht [dB(A)]	Förder-berechtigung i.S.d. Richtl.
C	S	15+829	WA	EG	52,7	54,1	-	0,1	ja	52,7	54,1	-	0,1	-	-	ja
				1.OG	53,3	54,7	-	0,7	ja	53,3	54,7	-	0,7	-	-	ja
				2.OG	53,9	55,3	-	1,3	ja	53,9	55,3	-	1,3	-	-	ja
D				EG	55,1	56,5	-	2,5	ja	55,1	56,5	-	2,5	-	-	ja
				1.OG	55,8	57,2	-	3,2	ja	55,8	57,2	-	3,2	-	-	ja
				2.OG	56,4	57,8	-	3,8	ja	56,4	57,8	-	3,8	-	-	ja
E	O	15+823		EG	55,6	57,0	-	3,0	ja	55,6	57,0	-	3,0	-	-	ja
				1.OG	56,2	57,6	-	3,6	ja	56,2	57,6	-	3,6	-	-	ja
				2.OG	56,9	58,3	-	4,3	ja	56,9	58,3	-	4,3	-	-	ja
Virchowstraße 2				Anzahl: 2 WE / Gebäude			Grenzwert: 64	/ 54 dB(A)								
A	S	15+816	WA	EG	55,3	56,8	-	2,8	ja	55,3	56,8	-	2,8	-	-	ja
				1.OG	56,4	57,8	-	3,8	ja	56,4	57,8	-	3,8	-	-	ja
B		15+817		EG	55,8	57,2	-	3,2	ja	55,8	57,2	-	3,2	-	-	ja
				1.OG	56,7	58,1	-	4,1	ja	56,7	58,1	-	4,1	-	-	ja
C		15+816		EG	57,8	59,2	-	5,2	ja	57,8	59,2	-	5,2	-	-	ja
				1.OG	58,7	60,1	-	6,1	ja	58,7	60,1	-	6,1	-	-	ja
D	O	15+809		EG	60,4	61,8	-	7,8	ja	60,4	61,8	-	7,8	-	-	ja
				1.OG	61,2	62,6	-	8,6	ja	61,2	62,6	-	8,6	-	-	ja
E	N	15+806		EG	51,2	52,6	-	-	nein	51,2	52,6	-	-	-	-	nein
				1.OG	52,0	53,4	-	-	nein	52,0	53,4	-	-	-	-	nein
F	W	15+812		EG	45,6	46,9	-	-	nein	45,6	46,9	-	-	-	-	nein
				1.OG	48,5	49,9	-	-	nein	48,5	49,9	-	-	-	-	nein
Virchowstraße 3				Anzahl: 2 WE / Gebäude			Grenzwert: 64	/ 54 dB(A)								
A	O	15+803	WA	EG	53,1	54,5	-	0,5	ja	53,1	54,5	-	0,5	-	-	ja
				1.OG	53,8	55,2	-	1,2	ja	53,8	55,2	-	1,2	-	-	ja
				2.OG	55,4	56,8	-	2,8	ja	55,4	56,8	-	2,8	-	-	ja
B	N	15+799		EG	46,7	48,0	-	-	nein	46,7	48,0	-	-	-	-	nein
				1.OG	47,4	48,7	-	-	nein	47,4	48,7	-	-	-	-	nein
				2.OG	49,9	51,2	-	-	nein	49,9	51,2	-	-	-	-	nein
C	W	15+806		EG	41,5	42,9	-	-	nein	41,5	42,9	-	-	-	-	nein
				1.OG	42,1	43,5	-	-	nein	42,1	43,5	-	-	-	-	nein
				2.OG	43,1	44,4	-	-	nein	43,1	44,4	-	-	-	-	nein
D	S	15+809		EG	53,0	54,4	-	0,4	ja	53,0	54,4	-	0,4	-	-	ja
				1.OG	53,5	54,9	-	0,9	ja	53,5	54,9	-	0,9	-	-	ja
				2.OG	54,3	55,7	-	1,7	ja	54,3	55,7	-	1,7	-	-	ja
Virchowstraße 4				Anzahl: 2 WE / Gebäude			Grenzwert: 64	/ 54 dB(A)								
B	N	15+787	WA	EG	46,4	47,8	-	-	nein	46,4	47,8	-	-	-	-	nein
C	W	15+793		EG	48,9	50,3	-	-	nein	48,9	50,3	-	-	-	-	nein
D	S	15+797		EG	55,1	56,5	-	2,5	ja	55,1	56,5	-	2,5	-	-	ja

Fassade	Richtung	Stationier. [km]	Nutzung	Geschoß	Bestand ohne Lärmschutz LrT [dB(A)]	Bestand ohne Lärmschutz LrN [dB(A)]	Überschreitung IGW Tag [dB(A)]	Überschreitung IGW Nacht [dB(A)]	Förderberechtigung ohne LS	Bestand mit Lärmschutz LrT [dB(A)]	Bestand mit Lärmschutz LrN [dB(A)]	Überschreitung IGW Tag [dB(A)]	Überschreitung IGW Nacht [dB(A)]	Minderung zu Bestand Tag [dB(A)]	Minderung zu Bestand Nacht [dB(A)]	Förderberechtigung i.S.d. Richtl.
E	O	15+791	WA	EG	56,9	58,3	-	4,3	ja	56,9	58,3	-	4,3	-	-	ja
Virchowstraße 5				Anzahl: 2 WE / Gebäude			Grenzwert: 64	/ 54 dB(A)								
A	N	15+778	WA	EG	42,5	43,9	-	-	nein	42,5	43,9	-	-	-	-	nein
				1.OG	43,7	45,1	-	-	nein	43,7	45,1	-	-	-	-	nein
				2.OG	44,3	45,6	-	-	nein	44,3	45,6	-	-	-	-	nein
B	O			EG	44,6	46,0	-	-	nein	44,6	46,0	-	-	-	-	nein
				1.OG	45,8	47,2	-	-	nein	45,8	47,2	-	-	-	-	nein
				2.OG	46,9	48,2	-	-	nein	46,9	48,2	-	-	-	-	nein
C	N	15+777		EG	42,7	44,0	-	-	nein	42,7	44,0	-	-	-	-	nein
				1.OG	42,9	44,3	-	-	nein	42,9	44,3	-	-	-	-	nein
				2.OG	43,5	44,9	-	-	nein	43,5	44,9	-	-	-	-	nein
D		15+779		EG	41,7	43,1	-	-	nein	41,7	43,1	-	-	-	-	nein
				1.OG	42,1	43,5	-	-	nein	42,1	43,5	-	-	-	-	nein
				2.OG	44,5	45,9	-	-	nein	44,5	45,9	-	-	-	-	nein
E	W	15+785		EG	41,3	42,6	-	-	nein	41,3	42,6	-	-	-	-	nein
				1.OG	42,0	43,4	-	-	nein	42,0	43,4	-	-	-	-	nein
				2.OG	42,2	43,6	-	-	nein	42,2	43,6	-	-	-	-	nein
F	S	15+789		EG	47,9	49,3	-	-	nein	47,9	49,3	-	-	-	-	nein
				1.OG	49,2	50,5	-	-	nein	49,2	50,5	-	-	-	-	nein
				2.OG	51,6	53,0	-	-	nein	51,6	53,0	-	-	-	-	nein
G				EG	51,8	53,2	-	-	nein	51,8	53,2	-	-	-	-	nein
				1.OG	53,2	54,6	-	0,6	ja	53,2	54,6	-	0,6	-	-	ja
				2.OG	55,1	56,5	-	2,5	ja	55,1	56,5	-	2,5	-	-	ja
H	O	15+783		EG	51,3	52,6	-	-	nein	51,3	52,6	-	-	-	-	nein
				1.OG	52,7	54,0	-	-	nein	52,7	54,0	-	-	-	-	nein
				2.OG	54,9	56,2	-	2,2	ja	54,9	56,2	-	2,2	-	-	ja
Virchowstraße 6				Anzahl: 2 WE / Gebäude			Grenzwert: 64	/ 54 dB(A)								
A	S	15+777	WA	EG	53,6	55,0	-	1,0	ja	53,6	55,0	-	1,0	-	-	ja
				1.OG	55,1	56,5	-	2,5	ja	55,1	56,5	-	2,5	-	-	ja
				2.OG	57,4	58,8	-	4,8	ja	57,4	58,8	-	4,8	-	-	ja
B		15+775		EG	51,7	53,1	-	-	nein	51,7	53,1	-	-	-	-	nein
				1.OG	53,9	55,3	-	1,3	ja	53,9	55,3	-	1,3	-	-	ja
				2.OG	56,5	58,0	-	4,0	ja	56,5	58,0	-	4,0	-	-	ja
C				EG	54,1	55,5	-	1,5	ja	54,1	55,5	-	1,5	-	-	ja
				1.OG	56,4	57,8	-	3,8	ja	56,4	57,8	-	3,8	-	-	ja
				2.OG	58,3	59,7	-	5,7	ja	58,3	59,7	-	5,7	-	-	ja
D	O	15+769		EG	54,7	56,1	-	2,1	ja	54,7	56,1	-	2,1	-	-	ja
				1.OG	57,1	58,4	-	4,4	ja	57,1	58,4	-	4,4	-	-	ja
				2.OG	58,4	59,8	-	5,8	ja	58,4	59,8	-	5,8	-	-	ja
E	N	15+765		EG	45,2	46,5	-	-	nein	45,2	46,5	-	-	-	-	nein

Fassade	Richtung	Stationier. [km]	Nutzung	Geschoß	Bestand ohne Lärmschutz LrT [dB(A)]	Bestand ohne Lärmschutz LrN [dB(A)]	Überschreitung IGW Tag [dB(A)]	Überschreitung IGW Nacht [dB(A)]	Förder-berechtigung ohne LS	Bestand mit Lärmschutz LrT [dB(A)]	Bestand mit Lärmschutz LrN [dB(A)]	Überschreitung IGW Tag [dB(A)]	Überschreitung IGW Nacht [dB(A)]	Minderung zu Bestand Tag [dB(A)]	Minderung zu Bestand Nacht [dB(A)]	Förder-berechtigung i.S.d. Richtl.
E	N	15+765	WA	1.OG	50,6	52,0	-	-	nein	50,6	52,0	-	-	-	-	nein
				2.OG	51,9	53,3	-	-	nein	51,9	53,3	-	-	-	-	nein
F	W	15+772		EG	48,4	49,8	-	-	nein	48,4	49,8	-	-	-	-	nein
				1.OG	49,0	50,4	-	-	nein	49,0	50,4	-	-	-	-	nein
				2.OG	50,2	51,6	-	-	nein	50,2	51,6	-	-	-	-	nein
Virchowstraße 8				Anzahl: 2 WE / Gebäude			Grenzwert: 64	/ 54 dB(A)								
B	N	15+746	WA	EG	43,4	44,7	-	-	nein	43,4	44,7	-	-	-	-	nein
				1.OG	44,1	45,5	-	-	nein	44,1	45,5	-	-	-	-	nein
				2.OG	47,2	48,5	-	-	nein	47,2	48,5	-	-	-	-	nein
C	W	15+752		EG	43,1	44,5	-	-	nein	43,1	44,5	-	-	-	-	nein
				1.OG	43,6	44,9	-	-	nein	43,6	44,9	-	-	-	-	nein
				2.OG	46,3	47,7	-	-	nein	46,3	47,7	-	-	-	-	nein
D	S	15+756		EG	53,1	54,5	-	0,5	ja	53,1	54,5	-	0,5	-	-	ja
				1.OG	54,2	55,6	-	1,6	ja	54,2	55,6	-	1,6	-	-	ja
				2.OG	56,4	57,8	-	3,8	ja	56,4	57,8	-	3,8	-	-	ja
Virchowstraße 8/1				Anzahl: 2 WE / Gebäude			Grenzwert: 64	/ 54 dB(A)								
A	S	15+755	WA	EG	54,4	55,8	-	1,8	ja	54,4	55,8	-	1,8	-	-	ja
				1.OG	55,3	56,7	-	2,7	ja	55,3	56,7	-	2,7	-	-	ja
				2.OG	56,5	57,9	-	3,9	ja	56,5	57,9	-	3,9	-	-	ja
B		15+756		EG	54,9	56,3	-	2,3	ja	54,9	56,3	-	2,3	-	-	ja
				1.OG	55,9	57,3	-	3,3	ja	55,9	57,3	-	3,3	-	-	ja
				2.OG	57,2	58,6	-	4,6	ja	57,2	58,6	-	4,6	-	-	ja
C	O	15+752		EG	54,2	55,6	-	1,6	ja	54,2	55,6	-	1,6	-	-	ja
				1.OG	55,8	57,1	-	3,1	ja	55,8	57,1	-	3,1	-	-	ja
				2.OG	57,8	59,2	-	5,2	ja	57,8	59,2	-	5,2	-	-	ja
D	N	15+749		EG	44,3	45,6	-	-	nein	44,3	45,6	-	-	-	-	nein
				1.OG	45,4	46,7	-	-	nein	45,4	46,7	-	-	-	-	nein
				2.OG	49,7	50,9	-	-	nein	49,7	50,9	-	-	-	-	nein
E	O	15+747		EG	51,3	52,7	-	-	nein	51,3	52,7	-	-	-	-	nein
				1.OG	53,1	54,5	-	0,5	ja	53,1	54,5	-	0,5	-	-	ja
				2.OG	55,0	56,3	-	2,3	ja	55,0	56,3	-	2,3	-	-	ja
F	N	15+745		EG	45,7	47,1	-	-	nein	45,7	47,1	-	-	-	-	nein
				1.OG	46,9	48,3	-	-	nein	46,9	48,3	-	-	-	-	nein
				2.OG	49,0	50,4	-	-	nein	49,0	50,4	-	-	-	-	nein
Virchowstraße 10				Anzahl: 2 WE / Gebäude			Grenzwert: 64	/ 54 dB(A)								
B	N	15+726	WA	EG	42,8	44,2	-	-	nein	42,8	44,2	-	-	-	-	nein
				1.OG	44,2	45,4	-	-	nein	44,2	45,4	-	-	-	-	nein
				2.OG	46,4	47,5	-	-	nein	46,4	47,5	-	-	-	-	nein
C	W	15+731		EG	43,0	44,4	-	-	nein	43,0	44,4	-	-	-	-	nein

Fassade	Richtung	Stationier. [km]	Nutzung	Geschoß	Bestand ohne Lärmschutz LrT [dB(A)]	Bestand ohne Lärmschutz LrN [dB(A)]	Überschreitung IGW Tag [dB(A)]	Überschreitung IGW Nacht [dB(A)]	Förder-berechtigung ohne LS	Bestand mit Lärmschutz LrT [dB(A)]	Bestand mit Lärmschutz LrN [dB(A)]	Überschreitung IGW Tag [dB(A)]	Überschreitung IGW Nacht [dB(A)]	Minderung zu Bestand Tag [dB(A)]	Minderung zu Bestand Nacht [dB(A)]	Förder-berechtigung i.S.d. Richtl.
C	W	15+731	WA	1.OG	44,3	45,6	-	-	nein	44,3	45,6	-	-	-	-	nein
				2.OG	46,0	47,3	-	-	nein	46,0	47,3	-	-	-	-	nein
D	S	15+736		EG	49,0	50,3	-	-	nein	49,0	50,3	-	-	-	-	nein
				1.OG	49,7	51,0	-	-	nein	49,7	51,0	-	-	-	-	nein
				2.OG	53,5	54,8	-	0,8	ja	53,5	54,8	-	0,8	-	-	ja
Virchowstraße 10/1				Anzahl: 2 WE / Gebäude			Grenzwert: 64	/ 54 dB(A)								
A	S	15+735	WA	EG	47,7	49,1	-	-	nein	47,7	49,1	-	-	-	-	nein
				1.OG	49,9	51,2	-	-	nein	49,9	51,2	-	-	-	-	nein
				2.OG	54,5	55,9	-	1,9	ja	54,5	55,9	-	1,9	-	-	ja
C	N	15+725		EG	42,8	44,1	-	-	nein	42,8	44,1	-	-	-	-	nein
				1.OG	44,2	45,3	-	-	nein	44,2	45,3	-	-	-	-	nein
				2.OG	46,5	47,5	-	-	nein	46,5	47,5	-	-	-	-	nein
Virchowstraße 10/2				Anzahl: 2 WE / Gebäude			Grenzwert: 64	/ 54 dB(A)								
B	S	15+734	WA	EG	48,7	50,1	-	-	nein	48,7	50,1	-	-	-	-	nein
				1.OG	51,2	52,5	-	-	nein	51,2	52,5	-	-	-	-	nein
				2.OG	55,2	56,6	-	2,6	ja	55,2	56,6	-	2,6	-	-	ja
C	O	15+728		EG	49,5	50,9	-	-	nein	49,5	50,9	-	-	-	-	nein
				1.OG	51,4	52,8	-	-	nein	51,4	52,8	-	-	-	-	nein
				2.OG	55,4	56,7	-	2,7	ja	55,4	56,7	-	2,7	-	-	ja
D	N	15+724		EG	45,1	46,5	-	-	nein	45,1	46,5	-	-	-	-	nein
				1.OG	45,9	47,2	-	-	nein	45,9	47,2	-	-	-	-	nein
				2.OG	47,5	48,6	-	-	nein	47,5	48,6	-	-	-	-	nein
Virchowstraße 14				Anzahl: 2 WE / Gebäude			Grenzwert: 64	/ 54 dB(A)								
A	W	15+662	WA	EG	42,0	43,4	-	-	nein	42,0	43,4	-	-	-	-	nein
				1.OG	42,7	44,1	-	-	nein	42,7	44,1	-	-	-	-	nein
				2.OG	44,0	45,4	-	-	nein	44,0	45,4	-	-	-	-	nein
B		15+668		EG	42,4	43,7	-	-	nein	42,4	43,7	-	-	-	-	nein
				1.OG	43,2	44,6	-	-	nein	43,2	44,6	-	-	-	-	nein
				2.OG	44,6	45,9	-	-	nein	44,6	45,9	-	-	-	-	nein
C	S	15+677		EG	46,0	47,2	-	-	nein	46,0	47,2	-	-	-	-	nein
				1.OG	49,7	50,9	-	-	nein	49,7	50,9	-	-	-	-	nein
				2.OG	52,7	54,1	-	0,1	ja	52,7	54,1	-	0,1	-	-	ja
D		15+676		EG	46,5	47,6	-	-	nein	46,5	47,6	-	-	-	-	nein
				1.OG	50,5	51,7	-	-	nein	50,5	51,7	-	-	-	-	nein
				2.OG	53,2	54,5	-	0,5	ja	53,2	54,5	-	0,5	-	-	ja
E	O	15+666		EG	47,2	48,4	-	-	nein	47,2	48,4	-	-	-	-	nein
				1.OG	50,6	51,9	-	-	nein	50,6	51,9	-	-	-	-	nein
				2.OG	52,9	54,2	-	0,2	ja	52,9	54,2	-	0,2	-	-	ja
F	N	15+660		EG	41,7	43,0	-	-	nein	41,7	43,0	-	-	-	-	nein

Fassade	Richtung	Stationier. [km]	Nutzung	Geschoß	Bestand ohne Lärmschutz LrT [dB(A)]	Bestand ohne Lärmschutz LrN [dB(A)]	Überschreitung IGW Tag [dB(A)]	Überschreitung IGW Nacht [dB(A)]	Förder-berechtigung ohne LS	Bestand mit Lärmschutz LrT [dB(A)]	Bestand mit Lärmschutz LrN [dB(A)]	Überschreitung IGW Tag [dB(A)]	Überschreitung IGW Nacht [dB(A)]	Minderung zu Bestand Tag [dB(A)]	Minderung zu Bestand Nacht [dB(A)]	Förder-berechtigung i.S.d. Richtl.
F	N	15+660	WA	1.OG	42,2	43,3	-	-	nein	42,2	43,3	-	-	-	-	nein
				2.OG	43,8	44,7	-	-	nein	43,8	44,7	-	-	-	-	nein
G				EG	41,7	43,1	-	-	nein	41,7	43,1	-	-	-	-	nein
				1.OG	42,1	43,3	-	-	nein	42,1	43,3	-	-	-	-	nein
				2.OG	43,8	44,8	-	-	nein	43,8	44,8	-	-	-	-	nein
H				EG	41,4	42,7	-	-	nein	41,4	42,7	-	-	-	-	nein
				1.OG	41,8	43,0	-	-	nein	41,8	43,0	-	-	-	-	nein
				2.OG	43,7	44,8	-	-	nein	43,7	44,8	-	-	-	-	nein
Virchowstraße 30				Anzahl: 2 WE / Gebäude			Grenzwert: 64	/ 54 dB(A)								
A	W	15+405	WA	1.OG	45,0	46,3	-	-	nein	45,0	46,3	-	-	-	-	nein
				2.OG	50,7	52,0	-	-	nein	50,7	52,0	-	-	-	-	nein
				3.OG	53,1	54,4	-	0,4	ja	53,1	54,4	-	0,4	-	-	ja
				4.OG	54,8	56,1	-	2,1	ja	54,8	56,1	-	2,1	-	-	ja
B	S	15+411		EG	45,4	46,8	-	-	nein	45,4	46,8	-	-	-	-	nein
				1.OG	46,1	47,5	-	-	nein	46,1	47,5	-	-	-	-	nein
				2.OG	50,1	51,4	-	-	nein	50,1	51,4	-	-	-	-	nein
				3.OG	52,9	54,1	-	0,1	ja	52,9	54,1	-	0,1	-	-	ja
				4.OG	54,5	55,8	-	1,8	ja	54,5	55,8	-	1,8	-	-	ja
C	O	15+412		EG	46,4	47,8	-	-	nein	46,4	47,8	-	-	-	-	nein
				1.OG	47,0	48,4	-	-	nein	47,0	48,4	-	-	-	-	nein
				2.OG	50,5	51,8	-	-	nein	50,5	51,8	-	-	-	-	nein
				3.OG	53,5	54,8	-	0,8	ja	53,5	54,8	-	0,8	-	-	ja
				4.OG	54,8	56,1	-	2,1	ja	54,8	56,1	-	2,1	-	-	ja
D	S	15+409		EG	46,7	48,2	-	-	nein	46,7	48,2	-	-	-	-	nein
				1.OG	47,3	48,7	-	-	nein	47,3	48,7	-	-	-	-	nein
				2.OG	51,1	52,4	-	-	nein	51,1	52,4	-	-	-	-	nein
				3.OG	53,9	55,2	-	1,2	ja	53,9	55,2	-	1,2	-	-	ja
				4.OG	55,1	56,3	-	2,3	ja	55,1	56,3	-	2,3	-	-	ja
E	O	15+407		EG	45,1	46,6	-	-	nein	45,1	46,6	-	-	-	-	nein
				1.OG	45,7	47,1	-	-	nein	45,7	47,1	-	-	-	-	nein
				2.OG	51,5	52,8	-	-	nein	51,5	52,8	-	-	-	-	nein
				3.OG	54,1	55,4	-	1,4	ja	54,1	55,4	-	1,4	-	-	ja
				4.OG	55,3	56,6	-	2,6	ja	55,3	56,6	-	2,6	-	-	ja
F	N	15+395		EG	47,5	48,9	-	-	nein	47,5	48,9	-	-	-	-	nein
				1.OG	49,0	50,3	-	-	nein	49,0	50,3	-	-	-	-	nein
				2.OG	52,5	53,8	-	-	nein	52,5	53,8	-	-	-	-	nein
				3.OG	54,5	55,8	-	1,8	ja	54,5	55,8	-	1,8	-	-	ja
				4.OG	55,7	57,0	-	3,0	ja	55,7	57,0	-	3,0	-	-	ja
G	W	15+394		EG	47,0	48,3	-	-	nein	47,0	48,3	-	-	-	-	nein
				1.OG	48,9	50,2	-	-	nein	48,9	50,2	-	-	-	-	nein
				2.OG	51,8	53,1	-	-	nein	51,8	53,1	-	-	-	-	nein

Fassade	Richtung	Stationier. [km]	Nutzung	Geschoß	Bestand ohne Lärmschutz LrT [dB(A)]	Bestand ohne Lärmschutz LrN [dB(A)]	Überschreitung IGW Tag [dB(A)]	Überschreitung IGW Nacht [dB(A)]	Förder-berechtigung ohne LS	Bestand mit Lärmschutz LrT [dB(A)]	Bestand mit Lärmschutz LrN [dB(A)]	Überschreitung IGW Tag [dB(A)]	Überschreitung IGW Nacht [dB(A)]	Minderung zu Bestand Tag [dB(A)]	Minderung zu Bestand Nacht [dB(A)]	Förder-berechtigung i.S.d. Richtl.
G	W	15+394	WA	3.OG	54,1	55,4	-	1,4	ja	54,1	55,4	-	1,4	-	-	ja
				4.OG	55,5	56,8	-	2,8	ja	55,5	56,8	-	2,8	-	-	ja
H	N			EG	45,3	46,5	-	-	nein	45,3	46,5	-	-	-	-	nein
				1.OG	47,4	48,7	-	-	nein	47,4	48,7	-	-	-	-	nein
				2.OG	51,5	52,8	-	-	nein	51,5	52,8	-	-	-	-	nein
				3.OG	53,8	55,0	-	1,0	ja	53,8	55,0	-	1,0	-	-	ja
				4.OG	55,2	56,5	-	2,5	ja	55,2	56,5	-	2,5	-	-	ja
I	W	15+393		EG	45,3	46,6	-	-	nein	45,3	46,6	-	-	-	-	nein
				1.OG	46,2	47,5	-	-	nein	46,2	47,5	-	-	-	-	nein
				2.OG	51,4	52,7	-	-	nein	51,4	52,7	-	-	-	-	nein
				3.OG	53,7	55,0	-	1,0	ja	53,7	55,0	-	1,0	-	-	ja
				4.OG	55,2	56,5	-	2,5	ja	55,2	56,5	-	2,5	-	-	ja
Virchowstraße 46				Anzahl: 2 WE / Gebäude			Grenzwert: 64	/ 54 dB(A)								
A	NW	15+037	WA	1.OG	48,5	49,6	-	-	nein	48,5	49,6	-	-	-	-	nein
				2.OG	51,5	52,7	-	-	nein	51,5	52,7	-	-	-	-	nein
				3.OG	54,2	55,5	-	1,5	ja	54,2	55,5	-	1,5	-	-	ja
				4.OG	55,5	56,8	-	2,8	ja	55,5	56,8	-	2,8	-	-	ja
B	SW	15+036		1.OG	48,3	49,3	-	-	nein	48,3	49,3	-	-	-	-	nein
				2.OG	51,6	52,8	-	-	nein	51,6	52,8	-	-	-	-	nein
				3.OG	54,1	55,3	-	1,3	ja	54,1	55,3	-	1,3	-	-	ja
				4.OG	55,3	56,5	-	2,5	ja	55,3	56,5	-	2,5	-	-	ja
C		15+039		EG	45,8	46,9	-	-	nein	45,8	46,9	-	-	-	-	nein
				1.OG	47,8	48,8	-	-	nein	47,8	48,8	-	-	-	-	nein
				2.OG	51,0	52,2	-	-	nein	51,0	52,2	-	-	-	-	nein
				3.OG	53,5	54,7	-	0,7	ja	53,5	54,7	-	0,7	-	-	ja
				4.OG	54,9	56,1	-	2,1	ja	54,9	56,1	-	2,1	-	-	ja
D	SO	15+053		EG	38,7	40,1	-	-	nein	38,7	40,1	-	-	-	-	nein
				1.OG	39,3	40,6	-	-	nein	39,3	40,6	-	-	-	-	nein
				2.OG	50,7	51,8	-	-	nein	50,7	51,8	-	-	-	-	nein
				3.OG	53,1	54,3	-	0,3	ja	53,1	54,3	-	0,3	-	-	ja
				4.OG	54,6	55,8	-	1,8	ja	54,6	55,8	-	1,8	-	-	ja
E		15+058		EG	38,9	40,2	-	-	nein	38,9	40,2	-	-	-	-	nein
				1.OG	39,4	40,7	-	-	nein	39,4	40,7	-	-	-	-	nein
				2.OG	50,5	51,6	-	-	nein	50,5	51,6	-	-	-	-	nein
				3.OG	53,1	54,3	-	0,3	ja	53,1	54,3	-	0,3	-	-	ja
				4.OG	54,7	55,9	-	1,9	ja	54,7	55,9	-	1,9	-	-	ja
F	NO			EG	42,0	43,3	-	-	nein	42,0	43,3	-	-	-	-	nein
				1.OG	45,1	46,4	-	-	nein	45,1	46,4	-	-	-	-	nein
				2.OG	51,5	52,7	-	-	nein	51,5	52,7	-	-	-	-	nein
				3.OG	53,7	54,9	-	0,9	ja	53,7	54,9	-	0,9	-	-	ja
				4.OG	55,2	56,5	-	2,5	ja	55,2	56,5	-	2,5	-	-	ja

Fassade	Richtung	Stationier. [km]	Nutzung	Geschoß	Bestand ohne Lärmschutz LrT [dB(A)]	Bestand ohne Lärmschutz LrN [dB(A)]	Überschreitung IGW Tag [dB(A)]	Überschreitung IGW Nacht [dB(A)]	Förder-berechtigung ohne LS	Bestand mit Lärmschutz LrT [dB(A)]	Bestand mit Lärmschutz LrN [dB(A)]	Überschreitung IGW Tag [dB(A)]	Überschreitung IGW Nacht [dB(A)]	Minderung zu Bestand Tag [dB(A)]	Minderung zu Bestand Nacht [dB(A)]	Förder-berechtigung i.S.d. Richtl.
G	NW	15+052	WA	EG	46,4	47,6	-	-	nein	46,4	47,6	-	-	-	-	nein
				1.OG	48,4	49,6	-	-	nein	48,4	49,6	-	-	-	-	nein
				2.OG	52,1	53,3	-	-	nein	52,1	53,3	-	-	-	-	nein
				3.OG	54,4	55,6	-	1,6	ja	54,4	55,6	-	1,6	-	-	ja
				4.OG	55,7	57,0	-	3,0	ja	55,7	57,0	-	3,0	-	-	ja
Wannenweg 2				Anzahl: 2 WE / Gebäude			Grenzwert: 64	/ 54 dB(A)								
A	W	18+370	WA	EG	50,5	51,9	-	-	nein	50,5	51,9	-	-	-	-	nein
				1.OG	52,7	54,2	-	0,2	ja	52,7	54,2	-	0,2	-	-	ja
				2.OG	52,3	53,8	-	-	nein	52,3	53,8	-	-	-	-	nein
B	S			EG	46,8	48,4	-	-	nein	46,8	48,4	-	-	-	-	nein
				1.OG	49,5	51,0	-	-	nein	49,5	51,0	-	-	-	-	nein
				2.OG	49,5	51,0	-	-	nein	49,5	51,0	-	-	-	-	nein
C				EG	46,1	47,6	-	-	nein	46,1	47,6	-	-	-	-	nein
				1.OG	48,8	50,3	-	-	nein	48,8	50,3	-	-	-	-	nein
				2.OG	49,3	50,8	-	-	nein	49,3	50,8	-	-	-	-	nein
D	O			EG	37,6	39,1	-	-	nein	37,6	39,1	-	-	-	-	nein
				1.OG	39,7	41,2	-	-	nein	39,7	41,2	-	-	-	-	nein
				2.OG	41,8	43,3	-	-	nein	41,8	43,3	-	-	-	-	nein
E	N			EG	43,0	44,5	-	-	nein	43,0	44,5	-	-	-	-	nein
				1.OG	43,6	45,1	-	-	nein	43,6	45,1	-	-	-	-	nein
				2.OG	41,8	43,3	-	-	nein	41,8	43,3	-	-	-	-	nein
F	O			EG	37,3	38,8	-	-	nein	37,3	38,8	-	-	-	-	nein
				1.OG	39,3	40,8	-	-	nein	39,3	40,8	-	-	-	-	nein
				2.OG	40,6	42,1	-	-	nein	40,6	42,1	-	-	-	-	nein
G	N			EG	49,0	50,5	-	-	nein	49,0	50,5	-	-	-	-	nein
				1.OG	50,6	52,0	-	-	nein	50,6	52,0	-	-	-	-	nein
				2.OG	50,2	51,6	-	-	nein	50,2	51,6	-	-	-	-	nein
Wilhelmstraße 36				Anzahl: 2 WE / Gebäude			Grenzwert: 66	/ 56 dB(A)								
B	SW	17+851	MI	EG	50,2	51,5	-	-	nein	50,2	51,5	-	-	-	-	nein
				1.OG	53,0	54,3	-	-	nein	53,0	54,3	-	-	-	-	nein
				2.OG	56,6	57,9	-	1,9	ja	56,6	57,9	-	1,9	-	-	ja
C	SO	17+856		EG	47,0	48,2	-	-	nein	47,0	48,2	-	-	-	-	nein
				1.OG	49,6	50,8	-	-	nein	49,6	50,8	-	-	-	-	nein
				2.OG	51,7	53,0	-	-	nein	51,7	53,0	-	-	-	-	nein
D	NO	17+851		EG	41,4	42,7	-	-	nein	41,4	42,7	-	-	-	-	nein
				1.OG	44,6	45,9	-	-	nein	44,6	45,9	-	-	-	-	nein
				2.OG	48,2	49,5	-	-	nein	48,2	49,5	-	-	-	-	nein
Wilhelmstraße 40				Anzahl: 2 WE / Gebäude			Grenzwert: 66	/ 56 dB(A)								
A	S	17+827	MI	EG	48,6	49,9	-	-	nein	48,6	49,9	-	-	-	-	nein

Fassade	Richtung	Stationier. [km]	Nutzung	Geschoß	Bestand ohne Lärmschutz LrT [dB(A)]	Bestand ohne Lärmschutz LrN [dB(A)]	Überschreitung IGW Tag [dB(A)]	Überschreitung IGW Nacht [dB(A)]	Förder-berechtigung ohne LS	Bestand mit Lärmschutz LrT [dB(A)]	Bestand mit Lärmschutz LrN [dB(A)]	Überschreitung IGW Tag [dB(A)]	Überschreitung IGW Nacht [dB(A)]	Minderung zu Bestand Tag [dB(A)]	Minderung zu Bestand Nacht [dB(A)]	Förder-berechtigung i.S.d. Richtl.
A	S	17+827	MI	1.OG	51,6	53,0	-	-	nein	51,6	53,0	-	-	-	-	nein
				2.OG	55,6	57,0	-	1,0	ja	55,6	57,0	-	1,0	-	-	ja
B	O			EG	46,2	47,5	-	-	nein	46,2	47,5	-	-	-	-	nein
				1.OG	48,6	49,8	-	-	nein	48,6	49,8	-	-	-	-	nein
				2.OG	50,5	51,8	-	-	nein	50,5	51,8	-	-	-	-	nein
C		17+825		EG	46,3	47,6	-	-	nein	46,3	47,6	-	-	-	-	nein
				1.OG	48,7	50,1	-	-	nein	48,7	50,1	-	-	-	-	nein
				2.OG	51,3	52,6	-	-	nein	51,3	52,6	-	-	-	-	nein
D		17+821		EG	45,9	47,2	-	-	nein	45,9	47,2	-	-	-	-	nein
				1.OG	48,1	49,5	-	-	nein	48,1	49,5	-	-	-	-	nein
				2.OG	50,6	52,0	-	-	nein	50,6	52,0	-	-	-	-	nein
E	N	17+816		EG	43,5	44,8	-	-	nein	43,5	44,8	-	-	-	-	nein
				1.OG	47,0	48,3	-	-	nein	47,0	48,3	-	-	-	-	nein
				2.OG	45,9	47,3	-	-	nein	45,9	47,3	-	-	-	-	nein
F	W	17+815		EG	44,8	46,2	-	-	nein	44,8	46,2	-	-	-	-	nein
				1.OG	45,9	47,3	-	-	nein	45,9	47,3	-	-	-	-	nein
				2.OG	44,8	46,1	-	-	nein	44,8	46,1	-	-	-	-	nein
G	N			EG	43,7	45,1	-	-	nein	43,7	45,1	-	-	-	-	nein
				1.OG	45,2	46,6	-	-	nein	45,2	46,6	-	-	-	-	nein
				2.OG	44,2	45,5	-	-	nein	44,2	45,5	-	-	-	-	nein
I	SW	17+820		EG	49,8	51,1	-	-	nein	49,8	51,1	-	-	-	-	nein
				1.OG	53,0	54,4	-	-	nein	53,0	54,4	-	-	-	-	nein
				2.OG	57,0	58,4	-	2,4	ja	57,0	58,4	-	2,4	-	-	ja
Wilhelmstraße 42				Anzahl: 2 WE / Gebäude			Grenzwert: 66	/ 56 dB(A)								
B	NO	17+811	MI	EG	43,3	44,6	-	-	nein	43,3	44,6	-	-	-	-	nein
				1.OG	45,3	46,6	-	-	nein	45,3	46,6	-	-	-	-	nein
				2.OG	45,0	46,4	-	-	nein	45,0	46,4	-	-	-	-	nein
C		17+807		EG	44,9	46,2	-	-	nein	44,9	46,2	-	-	-	-	nein
				1.OG	46,6	47,9	-	-	nein	46,6	47,9	-	-	-	-	nein
				2.OG	45,8	47,1	-	-	nein	45,8	47,1	-	-	-	-	nein
D		17+803		EG	44,8	46,2	-	-	nein	44,8	46,2	-	-	-	-	nein
				1.OG	46,4	47,8	-	-	nein	46,4	47,8	-	-	-	-	nein
				2.OG	44,4	45,8	-	-	nein	44,4	45,8	-	-	-	-	nein
E	NW	17+801		EG	49,4	50,7	-	-	nein	49,4	50,7	-	-	-	-	nein
				1.OG	52,0	53,4	-	-	nein	52,0	53,4	-	-	-	-	nein
				2.OG	55,2	56,6	-	0,6	ja	55,2	56,6	-	0,6	-	-	ja
F	SW	17+807		EG	50,0	51,3	-	-	nein	50,0	51,3	-	-	-	-	nein
				1.OG	53,1	54,5	-	-	nein	53,1	54,5	-	-	-	-	nein
				2.OG	57,3	58,7	-	2,7	ja	57,3	58,7	-	2,7	-	-	ja

Fassade	Richtung	Stationier. [km]	Nutzung	Geschoß	Bestand ohne Lärmschutz LrT [dB(A)]	Bestand ohne Lärmschutz LrN [dB(A)]	Überschreitung IGW Tag [dB(A)]	Überschreitung IGW Nacht [dB(A)]	Förder-berechtigung ohne LS	Bestand mit Lärmschutz LrT [dB(A)]	Bestand mit Lärmschutz LrN [dB(A)]	Überschreitung IGW Tag [dB(A)]	Überschreitung IGW Nacht [dB(A)]	Minderung zu Bestand Tag [dB(A)]	Minderung zu Bestand Nacht [dB(A)]	Förder-berechtigung i.S.d. Richtl.
Wilhelmstraße 50				Anzahl: 2 WE / Gebäude			Grenzwert: 66	/ 56 dB(A)								
B	SW	17+740	MI	EG	52,5	53,8	-	-	nein	52,5	53,8	-	-	-	-	nein
				1.OG	54,6	56,0	-	-	nein	54,6	56,0	-	-	-	-	nein
				2.OG	58,0	59,3	-	3,3	ja	58,0	59,3	-	3,3	-	-	ja
C	SO	17+748		EG	50,9	52,2	-	-	nein	50,9	52,2	-	-	-	-	nein
				1.OG	52,9	54,2	-	-	nein	52,9	54,2	-	-	-	-	nein
				2.OG	54,8	56,1	-	0,1	ja	54,8	56,1	-	0,1	-	-	ja
D	NO	17+741		EG	44,5	45,9	-	-	nein	44,5	45,9	-	-	-	-	nein
				1.OG	45,9	47,3	-	-	nein	45,9	47,3	-	-	-	-	nein
				2.OG	45,6	47,0	-	-	nein	45,6	47,0	-	-	-	-	nein
Wilhelmstraße 52				Anzahl: 2 WE / Gebäude			Grenzwert: 66	/ 56 dB(A)								
B	NO	17+730	MI	EG	46,4	47,7	-	-	nein	46,4	47,7	-	-	-	-	nein
				1.OG	47,2	48,5	-	-	nein	47,2	48,5	-	-	-	-	nein
				2.OG	44,8	46,2	-	-	nein	44,8	46,2	-	-	-	-	nein
C	NW	17+727		EG	44,9	46,3	-	-	nein	44,9	46,3	-	-	-	-	nein
				1.OG	45,7	47,1	-	-	nein	45,7	47,1	-	-	-	-	nein
				2.OG	44,1	45,5	-	-	nein	44,1	45,5	-	-	-	-	nein
D	NO	17+725		EG	45,6	46,9	-	-	nein	45,6	46,9	-	-	-	-	nein
				1.OG	46,4	47,8	-	-	nein	46,4	47,8	-	-	-	-	nein
				2.OG	43,9	45,2	-	-	nein	43,9	45,2	-	-	-	-	nein
E	NW	17+723		EG	50,9	52,2	-	-	nein	50,9	52,2	-	-	-	-	nein
				1.OG	52,5	53,9	-	-	nein	52,5	53,9	-	-	-	-	nein
				2.OG	55,0	56,3	-	0,3	ja	55,0	56,3	-	0,3	-	-	ja
F	SW	17+727		EG	52,2	53,5	-	-	nein	52,2	53,5	-	-	-	-	nein
				1.OG	54,6	55,9	-	-	nein	54,6	55,9	-	-	-	-	nein
				2.OG	57,9	59,3	-	3,3	ja	57,9	59,3	-	3,3	-	-	ja
Wilhelmstraße 56				Anzahl: 2 WE / Gebäude			Grenzwert: 66	/ 56 dB(A)								
B	SW	17+693	MI	EG	54,0	55,3	-	-	nein	54,0	55,3	-	-	-	-	nein
				1.OG	55,4	56,7	-	0,7	ja	55,4	56,7	-	0,7	-	-	ja
				2.OG	58,1	59,4	-	3,4	ja	58,1	59,4	-	3,4	-	-	ja
C	SO	17+698		EG	51,4	52,8	-	-	nein	51,4	52,8	-	-	-	-	nein
				1.OG	52,9	54,2	-	-	nein	52,9	54,2	-	-	-	-	nein
				2.OG	55,5	56,8	-	0,8	ja	55,5	56,8	-	0,8	-	-	ja
D	NO	17+694		EG	41,9	43,2	-	-	nein	41,9	43,2	-	-	-	-	nein
				1.OG	43,3	44,7	-	-	nein	43,3	44,7	-	-	-	-	nein
				2.OG	45,2	46,6	-	-	nein	45,2	46,6	-	-	-	-	nein
Wilhelmstraße 58				Anzahl: 2 WE / Gebäude			Grenzwert: 66	/ 56 dB(A)								
B	NO	17+687	MI	EG	42,2	43,5	-	-	nein	42,2	43,5	-	-	-	-	nein
				1.OG	43,3	44,7	-	-	nein	43,3	44,7	-	-	-	-	nein

Fassade	Richtung	Stationier. [km]	Nutzung	Geschoß	Bestand ohne Lärmschutz LrT [dB(A)]	Bestand ohne Lärmschutz LrN [dB(A)]	Überschreitung IGW Tag [dB(A)]	Überschreitung IGW Nacht [dB(A)]	Förder-berechtigung ohne LS	Bestand mit Lärmschutz LrT [dB(A)]	Bestand mit Lärmschutz LrN [dB(A)]	Überschreitung IGW Tag [dB(A)]	Überschreitung IGW Nacht [dB(A)]	Minderung zu Bestand Tag [dB(A)]	Minderung zu Bestand Nacht [dB(A)]	Förder-berechtigung i.S.d. Richtl.
B	NO	17+687	MI	2.OG	44,7	46,0	-	-	nein	44,7	46,0	-	-	-	-	nein
C	NW	17+682		EG	47,0	48,4	-	-	nein	47,0	48,4	-	-	-	-	nein
				1.OG	49,3	50,6	-	-	nein	49,3	50,6	-	-	-	-	nein
				2.OG	53,1	54,5	-	-	nein	53,1	54,5	-	-	-	-	nein
D	SW	17+686		EG	54,2	55,5	-	-	nein	54,2	55,5	-	-	-	-	nein
				1.OG	55,6	56,9	-	0,9	ja	55,6	56,9	-	0,9	-	-	ja
				2.OG	58,1	59,5	-	3,5	ja	58,1	59,5	-	3,5	-	-	ja
Wilhelmstraße 60				Anzahl: 2 WE / Gebäude			Grenzwert: 66	/ 56 dB(A)								
B	SW	17+674	MI	EG	53,8	55,1	-	-	nein	53,8	55,1	-	-	-	-	nein
				1.OG	55,1	56,4	-	0,4	ja	55,1	56,4	-	0,4	-	-	ja
				2.OG	57,9	59,3	-	3,3	ja	57,9	59,3	-	3,3	-	-	ja
C	SO	17+677		EG	49,7	51,0	-	-	nein	49,7	51,0	-	-	-	-	nein
				1.OG	51,1	52,4	-	-	nein	51,1	52,4	-	-	-	-	nein
				2.OG	54,5	55,9	-	-	nein	54,5	55,9	-	-	-	-	nein
D		17+678		EG	48,8	50,1	-	-	nein	48,8	50,1	-	-	-	-	nein
				1.OG	49,8	51,2	-	-	nein	49,8	51,2	-	-	-	-	nein
				2.OG	52,0	53,4	-	-	nein	52,0	53,4	-	-	-	-	nein
E	NO	17+675		EG	40,7	42,0	-	-	nein	40,7	42,0	-	-	-	-	nein
				1.OG	41,6	43,0	-	-	nein	41,6	43,0	-	-	-	-	nein
				2.OG	45,2	46,6	-	-	nein	45,2	46,6	-	-	-	-	nein
F	NW	17+674		EG	39,8	41,1	-	-	nein	39,8	41,1	-	-	-	-	nein
				1.OG	40,5	41,8	-	-	nein	40,5	41,8	-	-	-	-	nein
				2.OG	45,3	46,6	-	-	nein	45,3	46,6	-	-	-	-	nein
G	NO			EG	39,5	40,9	-	-	nein	39,5	40,9	-	-	-	-	nein
				1.OG	39,6	40,9	-	-	nein	39,6	40,9	-	-	-	-	nein
				2.OG	40,4	41,7	-	-	nein	40,4	41,7	-	-	-	-	nein
Wilhelmstraße 62				Anzahl: 2 WE / Gebäude			Grenzwert: 66	/ 56 dB(A)								
A	SW	17+667	MI	EG	53,7	55,1	-	-	nein	53,7	55,1	-	-	-	-	nein
				1.OG	55,0	56,4	-	0,4	ja	55,0	56,4	-	0,4	-	-	ja
				2.OG	57,5	58,9	-	2,9	ja	57,5	58,9	-	2,9	-	-	ja
C	SO	17+674		EG	39,5	40,8	-	-	nein	39,5	40,8	-	-	-	-	nein
				1.OG	39,5	40,9	-	-	nein	39,5	40,9	-	-	-	-	nein
				2.OG	40,1	41,4	-	-	nein	40,1	41,4	-	-	-	-	nein
D	NO	17+672		2.OG	44,8	46,2	-	-	nein	44,8	46,2	-	-	-	-	nein
E	NW	17+670		EG	42,6	44,0	-	-	nein	42,6	44,0	-	-	-	-	nein
				1.OG	43,7	45,1	-	-	nein	43,7	45,1	-	-	-	-	nein
				2.OG	47,0	48,4	-	-	nein	47,0	48,4	-	-	-	-	nein
F	NO	17+667		EG	43,5	44,9	-	-	nein	43,5	44,9	-	-	-	-	nein
				1.OG	45,0	46,4	-	-	nein	45,0	46,4	-	-	-	-	nein
				2.OG	46,0	47,4	-	-	nein	46,0	47,4	-	-	-	-	nein

Fassade	Richtung	Stationier. [km]	Nutzung	Geschoß	Bestand ohne Lärmschutz LrT [dB(A)]	Bestand ohne Lärmschutz LrN [dB(A)]	Überschreitung IGW Tag [dB(A)]	Überschreitung IGW Nacht [dB(A)]	Förder-berechtigung ohne LS	Bestand mit Lärmschutz LrT [dB(A)]	Bestand mit Lärmschutz LrN [dB(A)]	Überschreitung IGW Tag [dB(A)]	Überschreitung IGW Nacht [dB(A)]	Minderung zu Bestand Tag [dB(A)]	Minderung zu Bestand Nacht [dB(A)]	Förder-berechtigung i.S.d. Richtl.
G	NW	17+663	MI	EG	52,7	54,0	-	-	nein	52,7	54,0	-	-	-	-	nein
				1.OG	53,7	55,1	-	-	nein	53,7	55,1	-	-	-	-	nein
				2.OG	55,0	56,3	-	0,3	ja	55,0	56,3	-	0,3	-	-	ja
Zähringer Straße 1				Anzahl: 2 WE / Gebäude			Grenzwert: 66	/ 56 dB(A)								
B	S	17+514	MI	EG	54,4	55,6	-	-	nein	54,4	55,6	-	-	-	-	nein
				1.OG	57,4	58,8	-	2,8	ja	57,4	58,8	-	2,8	-	-	ja
				2.OG	60,3	61,6	-	5,6	ja	60,3	61,6	-	5,6	-	-	ja
C	O	17+517		EG	51,3	52,6	-	-	nein	51,3	52,6	-	-	-	-	nein
				1.OG	52,6	53,9	-	-	nein	52,6	53,9	-	-	-	-	nein
				2.OG	54,0	55,3	-	-	nein	54,0	55,3	-	-	-	-	nein
D	N	17+510		EG	43,0	44,3	-	-	nein	43,0	44,3	-	-	-	-	nein
				1.OG	44,5	45,9	-	-	nein	44,5	45,9	-	-	-	-	nein
				2.OG	46,5	47,9	-	-	nein	46,5	47,9	-	-	-	-	nein
Zähringer Straße 2				Anzahl: 2 WE / Gebäude			Grenzwert: 66	/ 56 dB(A)								
A	S	17+539	MI	EG	56,9	58,2	-	2,2	ja	56,9	58,2	-	2,2	-	-	ja
				1.OG	58,2	59,5	-	3,5	ja	58,2	59,5	-	3,5	-	-	ja
				2.OG	59,2	60,5	-	4,5	ja	59,2	60,5	-	4,5	-	-	ja
				3.OG	60,1	61,4	-	5,4	ja	60,1	61,4	-	5,4	-	-	ja
B		17+545		EG	57,0	58,3	-	2,3	ja	57,0	58,3	-	2,3	-	-	ja
				1.OG	58,2	59,5	-	3,5	ja	58,2	59,5	-	3,5	-	-	ja
				2.OG	59,2	60,5	-	4,5	ja	59,2	60,5	-	4,5	-	-	ja
				3.OG	60,0	61,3	-	5,3	ja	60,0	61,3	-	5,3	-	-	ja
D	N	17+539		EG	44,9	46,2	-	-	nein	44,9	46,2	-	-	-	-	nein
				1.OG	46,3	47,7	-	-	nein	46,3	47,7	-	-	-	-	nein
				2.OG	48,0	49,4	-	-	nein	48,0	49,4	-	-	-	-	nein
				3.OG	49,9	51,3	-	-	nein	49,9	51,3	-	-	-	-	nein
E	SO	17+537		EG	41,1	42,4	-	-	nein	41,1	42,4	-	-	-	-	nein
				1.OG	41,2	42,5	-	-	nein	41,2	42,5	-	-	-	-	nein
				2.OG	42,1	43,5	-	-	nein	42,1	43,5	-	-	-	-	nein
				3.OG	42,8	44,1	-	-	nein	42,8	44,1	-	-	-	-	nein
F	NO	17+535		EG	45,7	47,0	-	-	nein	45,7	47,0	-	-	-	-	nein
				1.OG	46,1	47,4	-	-	nein	46,1	47,4	-	-	-	-	nein
				2.OG	47,8	49,1	-	-	nein	47,8	49,1	-	-	-	-	nein
				3.OG	49,1	50,4	-	-	nein	49,1	50,4	-	-	-	-	nein
G	O	17+530		EG	41,5	42,8	-	-	nein	41,5	42,8	-	-	-	-	nein
				1.OG	43,6	44,9	-	-	nein	43,6	44,9	-	-	-	-	nein
				2.OG	47,8	49,2	-	-	nein	47,8	49,2	-	-	-	-	nein
				3.OG	50,6	52,0	-	-	nein	50,6	52,0	-	-	-	-	nein
H	N	17+525		EG	48,1	49,5	-	-	nein	48,1	49,5	-	-	-	-	nein
				1.OG	49,2	50,6	-	-	nein	49,2	50,6	-	-	-	-	nein

Fassade	Richtung	Stationier. [km]	Nutzung	Geschoß	Bestand ohne Lärmschutz LrT [dB(A)]	Bestand ohne Lärmschutz LrN [dB(A)]	Überschreitung IGW Tag [dB(A)]	Überschreitung IGW Nacht [dB(A)]	Förder-berechtigung ohne LS	Bestand mit Lärmschutz LrT [dB(A)]	Bestand mit Lärmschutz LrN [dB(A)]	Überschreitung IGW Tag [dB(A)]	Überschreitung IGW Nacht [dB(A)]	Minderung zu Bestand Tag [dB(A)]	Minderung zu Bestand Nacht [dB(A)]	Förder-berechtigung i.S.d. Richtl.
H	N	17+525	MI	2.OG	50,3	51,7	-	-	nein	50,3	51,7	-	-	-	-	nein
				3.OG	51,7	53,1	-	-	nein	51,7	53,1	-	-	-	-	nein
I	W	17+524		EG	54,9	56,2	-	0,2	ja	54,9	56,2	-	0,2	-	-	ja
				1.OG	56,4	57,7	-	1,7	ja	56,4	57,7	-	1,7	-	-	ja
				2.OG	57,7	59,0	-	3,0	ja	57,7	59,0	-	3,0	-	-	ja
				3.OG	58,9	60,2	-	4,2	ja	58,9	60,2	-	4,2	-	-	ja
J	SW	17+531		EG	56,7	58,0	-	2,0	ja	56,7	58,0	-	2,0	-	-	ja
				1.OG	57,9	59,3	-	3,3	ja	57,9	59,3	-	3,3	-	-	ja
				2.OG	59,3	60,6	-	4,6	ja	59,3	60,6	-	4,6	-	-	ja
				3.OG	60,1	61,4	-	5,4	ja	60,1	61,4	-	5,4	-	-	ja
Zähringer Straße 3				Anzahl: 2 WE / Gebäude			Grenzwert: 66	/ 56 dB(A)								
A	S	17+506	MI	EG	47,3	48,6	-	-	nein	47,3	48,6	-	-	-	-	nein
				1.OG	50,0	51,3	-	-	nein	50,0	51,3	-	-	-	-	nein
				2.OG	53,9	55,3	-	-	nein	53,9	55,3	-	-	-	-	nein
B		17+510		EG	50,5	51,8	-	-	nein	50,5	51,8	-	-	-	-	nein
				1.OG	52,6	53,9	-	-	nein	52,6	53,9	-	-	-	-	nein
				2.OG	55,4	56,7	-	0,7	ja	55,4	56,7	-	0,7	-	-	ja
C	O	17+511		EG	53,3	54,6	-	-	nein	53,3	54,6	-	-	-	-	nein
				1.OG	54,4	55,7	-	-	nein	54,4	55,7	-	-	-	-	nein
				2.OG	55,6	56,9	-	0,9	ja	55,6	56,9	-	0,9	-	-	ja
D	N	17+504		EG	43,7	45,0	-	-	nein	43,7	45,0	-	-	-	-	nein
				1.OG	44,9	46,2	-	-	nein	44,9	46,2	-	-	-	-	nein
				2.OG	46,4	47,7	-	-	nein	46,4	47,7	-	-	-	-	nein
E	W	17+500		EG	45,0	46,3	-	-	nein	45,0	46,3	-	-	-	-	nein
				1.OG	47,8	49,1	-	-	nein	47,8	49,1	-	-	-	-	nein
				2.OG	51,2	52,5	-	-	nein	51,2	52,5	-	-	-	-	nein
F	S	17+503		EG	46,6	47,9	-	-	nein	46,6	47,9	-	-	-	-	nein
				1.OG	49,5	50,8	-	-	nein	49,5	50,8	-	-	-	-	nein
				2.OG	53,4	54,8	-	-	nein	53,4	54,8	-	-	-	-	nein
Zeisigweg 1				Anzahl: 2 WE / Gebäude			Grenzwert: 64	/ 54 dB(A)								
A	NW	59+539	WA	1.OG	51,6	53,1	-	-	nein	44,3	45,9	-	-	7,3	7,2	nein
B		59+538		EG	52,6	54,1	-	0,1	ja	46,5	48,1	-	-	6,1	6,0	nein
				1.OG	53,7	55,2	-	1,2	ja	46,9	48,5	-	-	6,8	6,7	nein
C	SW			1.UG	56,2	57,6	-	3,6	ja	48,6	50,1	-	-	7,6	7,5	nein
				EG	56,7	58,1	-	4,1	ja	49,6	51,2	-	-	7,1	6,9	nein
				1.OG	57,3	58,7	-	4,7	ja	50,6	52,1	-	-	6,7	6,6	nein
D	SO	59+535		EG	54,0	55,4	-	1,4	ja	46,3	47,8	-	-	7,7	7,6	nein
				1.OG	55,1	56,6	-	2,6	ja	47,9	49,4	-	-	7,2	7,2	nein
E		59+537		EG	51,8	53,2	-	-	nein	44,9	46,4	-	-	6,9	6,8	nein
				1.OG	54,6	56,0	-	2,0	ja	46,7	48,3	-	-	7,9	7,7	nein

Fassade	Richtung	Stationier. [km]	Nutzung	Geschoß	Bestand ohne Lärmschutz LrT [dB(A)]	Bestand ohne Lärmschutz LrN [dB(A)]	Überschreitung IGW Tag [dB(A)]	Überschreitung IGW Nacht [dB(A)]	Förderberechtigung ohne LS	Bestand mit Lärmschutz LrT [dB(A)]	Bestand mit Lärmschutz LrN [dB(A)]	Überschreitung IGW Tag [dB(A)]	Überschreitung IGW Nacht [dB(A)]	Minderung zu Bestand Tag [dB(A)]	Minderung zu Bestand Nacht [dB(A)]	Förderberechtigung i.S.d. Richtl.
F	NO	59+538	WA	EG	40,1	41,6	-	-	nein	38,8	40,2	-	-	1,3	1,4	nein
				1.OG	43,0	44,5	-	-	nein	39,5	40,9	-	-	3,5	3,6	nein
Zeisigweg 2				Anzahl: 2 WE / Gebäude			Grenzwert: 64	/ 54 dB(A)								
A	NW	59+587	WA	EG	49,7	51,2	-	-	nein	42,2	43,8	-	-	7,5	7,4	nein
				1.OG	52,2	53,7	-	-	nein	45,7	47,3	-	-	6,5	6,4	nein
				2.OG	53,3	54,8	-	0,8	ja	46,8	48,4	-	-	6,5	6,4	nein
B	SW	59+584		EG	49,8	51,3	-	-	nein	42,8	44,4	-	-	7,0	6,9	nein
				1.OG	53,5	54,9	-	0,9	ja	46,4	48,0	-	-	7,1	6,9	nein
				2.OG	56,3	57,8	-	3,8	ja	49,4	51,0	-	-	6,9	6,8	nein
C	SO	59+582		EG	44,8	46,3	-	-	nein	40,3	41,8	-	-	4,5	4,5	nein
				1.OG	50,1	51,5	-	-	nein	43,3	44,8	-	-	6,8	6,7	nein
				2.OG	55,3	56,7	-	2,7	ja	47,2	48,8	-	-	8,1	7,9	nein
D	SW	59+579		EG	47,5	49,0	-	-	nein	41,0	42,5	-	-	6,5	6,5	nein
				1.OG	52,5	53,9	-	-	nein	44,7	46,2	-	-	7,8	7,7	nein
				2.OG	55,7	57,2	-	3,2	ja	47,5	49,1	-	-	8,2	8,1	nein
E	NW	59+578		EG	47,6	49,1	-	-	nein	41,9	43,5	-	-	5,7	5,6	nein
				1.OG	52,6	54,0	-	-	nein	45,1	46,7	-	-	7,5	7,3	nein
				2.OG	55,0	56,5	-	2,5	ja	47,8	49,4	-	-	7,2	7,1	nein
F	SW			EG	48,5	50,0	-	-	nein	42,4	43,9	-	-	6,1	6,1	nein
				1.OG	52,8	54,3	-	0,3	ja	45,9	47,4	-	-	6,9	6,9	nein
				2.OG	55,8	57,3	-	3,3	ja	48,2	49,7	-	-	7,6	7,6	nein
G	SO			EG	45,1	46,6	-	-	nein	39,6	41,1	-	-	5,5	5,5	nein
				1.OG	48,9	50,4	-	-	nein	42,4	43,9	-	-	6,5	6,5	nein
				2.OG	52,6	54,1	-	0,1	ja	44,6	46,1	-	-	8,0	8,0	nein
H	NO	59+580		EG	43,4	44,9	-	-	nein	38,3	39,8	-	-	5,1	5,1	nein
				1.OG	44,9	46,3	-	-	nein	38,9	40,4	-	-	6,0	5,9	nein
				2.OG	46,2	47,6	-	-	nein	40,5	42,0	-	-	5,7	5,6	nein
Zeisigweg 3				Anzahl: 2 WE / Gebäude			Grenzwert: 64	/ 54 dB(A)								
A	NW	59+557	WA	EG	53,6	55,1	-	1,1	ja	46,6	48,2	-	-	7,0	6,9	nein
				1.OG	54,1	55,6	-	1,6	ja	47,0	48,6	-	-	7,1	7,0	nein
B	SW	59+554		1.UG	55,5	57,0	-	3,0	ja	47,8	49,4	-	-	7,7	7,6	nein
				EG	56,1	57,6	-	3,6	ja	49,2	50,8	-	-	6,9	6,8	nein
				1.OG	56,8	58,2	-	4,2	ja	49,8	51,4	-	-	7,0	6,8	nein
C		59+548		EG	55,5	56,9	-	2,9	ja	48,6	50,1	-	-	6,9	6,8	nein
				1.OG	56,5	57,9	-	3,9	ja	49,1	50,7	-	-	7,4	7,2	nein
D	SO	59+544		EG	53,6	55,0	-	1,0	ja	47,0	48,5	-	-	6,6	6,5	nein
				1.OG	54,1	55,5	-	1,5	ja	46,8	48,3	-	-	7,3	7,2	nein
E		59+546		1.OG	53,3	54,8	-	0,8	ja	45,8	47,3	-	-	7,5	7,5	nein
F	NO	59+550		EG	38,9	40,3	-	-	nein	38,5	40,0	-	-	0,4	0,3	nein
				1.OG	40,9	42,3	-	-	nein	39,2	40,7	-	-	1,7	1,6	nein

Fassade	Richtung	Stationier. [km]	Nutzung	Geschoß	Bestand ohne Lärmschutz LrT [dB(A)]	Bestand ohne Lärmschutz LrN [dB(A)]	Überschreitung IGW Tag [dB(A)]	Überschreitung IGW Nacht [dB(A)]	Förder-berechtigung ohne LS	Bestand mit Lärmschutz LrT [dB(A)]	Bestand mit Lärmschutz LrN [dB(A)]	Überschreitung IGW Tag [dB(A)]	Überschreitung IGW Nacht [dB(A)]	Minderung zu Bestand Tag [dB(A)]	Minderung zu Bestand Nacht [dB(A)]	Förder-berechtigung i.S.d. Richtl.
G	NO	59+556	WA	EG	38,9	40,4	-	-	nein	38,6	40,1	-	-	0,3	0,3	nein
				1.OG	41,3	42,7	-	-	nein	39,1	40,6	-	-	2,2	2,1	nein
H	NW	59+558		EG	50,0	51,4	-	-	nein	42,7	44,2	-	-	7,3	7,2	nein
				1.OG	53,0	54,4	-	0,4	ja	45,7	47,3	-	-	7,3	7,1	nein
Zeisigweg 5				Anzahl: 2 WE / Gebäude			Grenzwert: 64	/ 54 dB(A)								
A	SO	59+558	WA	1.OG	53,9	55,3	-	1,3	ja	45,9	47,5	-	-	8,0	7,8	nein
B				EG	42,8	44,3	-	-	nein	39,6	41,1	-	-	3,2	3,2	nein
				1.OG	52,6	54,0	-	-	nein	44,8	46,4	-	-	7,8	7,6	nein
C	NO	59+565		EG	40,2	41,6	-	-	nein	38,6	40,0	-	-	1,6	1,6	nein
				1.OG	42,3	43,7	-	-	nein	38,9	40,3	-	-	3,4	3,4	nein
D	NW	59+570		EG	52,2	53,7	-	-	nein	45,4	47,0	-	-	6,8	6,7	nein
				1.OG	53,7	55,2	-	1,2	ja	46,9	48,4	-	-	6,8	6,8	nein
E	SW	59+566		1.UG	53,3	54,8	-	0,8	ja	46,8	48,3	-	-	6,5	6,5	nein
				EG	55,9	57,3	-	3,3	ja	48,6	50,2	-	-	7,3	7,1	nein
				1.OG	56,6	58,1	-	4,1	ja	49,6	51,1	-	-	7,0	7,0	nein
F		59+563		1.UG	53,4	54,8	-	0,8	ja	45,4	46,9	-	-	8,0	7,9	nein
				EG	55,3	56,7	-	2,7	ja	47,1	48,7	-	-	8,2	8,0	nein
				1.OG	56,1	57,6	-	3,6	ja	48,2	49,8	-	-	7,9	7,8	nein
G		59+559		EG	55,9	57,3	-	3,3	ja	48,7	50,2	-	-	7,2	7,1	nein
				1.OG	56,6	58,1	-	4,1	ja	49,6	51,1	-	-	7,0	7,0	nein
Zeisigweg 7				Anzahl: 2 WE / Gebäude			Grenzwert: 64	/ 54 dB(A)								
B	NW	59+580	WA	1.UG	51,4	52,9	-	-	nein	44,3	45,9	-	-	7,1	7,0	nein
				EG	54,8	56,3	-	2,3	ja	47,2	48,8	-	-	7,6	7,5	nein
				1.OG	56,1	57,5	-	3,5	ja	48,8	50,3	-	-	7,3	7,2	nein
C	SW	59+578		1.UG	53,6	55,1	-	1,1	ja	46,2	47,8	-	-	7,4	7,3	nein
				EG	55,7	57,1	-	3,1	ja	48,6	50,1	-	-	7,1	7,0	nein
				1.OG	56,7	58,2	-	4,2	ja	49,7	51,2	-	-	7,0	7,0	nein
D	SO	59+577		1.UG	50,5	52,0	-	-	nein	41,6	43,1	-	-	8,9	8,9	nein
				EG	55,3	56,7	-	2,7	ja	47,2	48,8	-	-	8,1	7,9	nein
				1.OG	54,6	56,0	-	2,0	ja	47,2	48,7	-	-	7,4	7,3	nein
E		59+578		1.OG	54,0	55,5	-	1,5	ja	46,2	47,7	-	-	7,8	7,8	nein
F	NO			EG	41,4	42,8	-	-	nein	39,5	41,0	-	-	1,9	1,8	nein
				1.OG	45,7	47,1	-	-	nein	40,5	42,0	-	-	5,2	5,1	nein
G		59+579		EG	40,2	41,7	-	-	nein	39,2	40,7	-	-	1,0	1,0	nein
				1.OG	43,3	44,7	-	-	nein	40,1	41,6	-	-	3,2	3,1	nein
Zeisigweg 9				Anzahl: 2 WE / Gebäude			Grenzwert: 64	/ 54 dB(A)								
B	SO	59+581	WA	EG	39,5	40,9	-	-	nein	39,1	40,5	-	-	0,4	0,4	nein
				1.OG	41,1	42,6	-	-	nein	39,7	41,1	-	-	1,4	1,5	nein
C	NO	59+586		EG	40,1	41,5	-	-	nein	38,9	40,4	-	-	1,2	1,1	nein

Fassade	Richtung	Stationier. [km]	Nutzung	Geschoß	Bestand ohne Lärmschutz LrT [dB(A)]	Bestand ohne Lärmschutz LrN [dB(A)]	Überschreitung IGW Tag [dB(A)]	Überschreitung IGW Nacht [dB(A)]	Förder-berechtigung ohne LS	Bestand mit Lärmschutz LrT [dB(A)]	Bestand mit Lärmschutz LrN [dB(A)]	Überschreitung IGW Tag [dB(A)]	Überschreitung IGW Nacht [dB(A)]	Minderung zu Bestand Tag [dB(A)]	Minderung zu Bestand Nacht [dB(A)]	Förder-berechtigung i.S.d. Richtl.
C	NO	59+586	WA	1.OG	42,5	44,0	-	-	nein	39,5	41,0	-	-	3,0	3,0	nein
D	NW	59+590		1.UG	45,2	46,6	-	-	nein	41,5	43,0	-	-	3,7	3,6	nein
				EG	46,8	48,3	-	-	nein	42,7	44,2	-	-	4,1	4,1	nein
				1.OG	52,0	53,4	-	-	nein	45,4	47,0	-	-	6,6	6,4	nein
E		59+588		1.UG	46,3	47,7	-	-	nein	42,2	43,7	-	-	4,1	4,0	nein
				EG	47,9	49,4	-	-	nein	43,5	45,0	-	-	4,4	4,4	nein
				1.OG	53,0	54,4	-	0,4	ja	46,4	47,9	-	-	6,6	6,5	nein
F	SW	59+584		1.UG	45,8	47,2	-	-	nein	41,3	42,8	-	-	4,5	4,4	nein
				EG	53,4	54,9	-	0,9	ja	45,5	47,1	-	-	7,9	7,8	nein
				1.OG	56,4	57,8	-	3,8	ja	49,1	50,6	-	-	7,3	7,2	nein
Ziegelhütte 1				Anzahl: 2 WE / Gebäude			Grenzwert: 66	/ 56 dB(A)								
A	O	13+305	MI	EG	57,0	58,0	-	2,0	ja	57,0	58,0	-	2,0	-	-	ja
				1.OG	58,3	59,3	-	3,3	ja	58,3	59,3	-	3,3	-	-	ja
B	N	13+300		EG	57,1	58,1	-	2,1	ja	57,1	58,1	-	2,1	-	-	ja
				1.OG	58,2	59,2	-	3,2	ja	58,2	59,2	-	3,2	-	-	ja
C				EG	57,3	58,3	-	2,3	ja	57,3	58,3	-	2,3	-	-	ja
				1.OG	58,5	59,5	-	3,5	ja	58,5	59,5	-	3,5	-	-	ja
D				EG	55,4	56,4	-	0,4	ja	55,4	56,4	-	0,4	-	-	ja
				1.OG	56,7	57,8	-	1,8	ja	56,7	57,8	-	1,8	-	-	ja
E	W	13+303		EG	43,2	44,2	-	-	nein	43,2	44,2	-	-	-	-	nein
				1.OG	43,4	44,4	-	-	nein	43,4	44,4	-	-	-	-	nein
F		13+308		EG	43,3	44,3	-	-	nein	43,3	44,3	-	-	-	-	nein
				1.OG	44,3	45,3	-	-	nein	44,3	45,3	-	-	-	-	nein
G	S	13+309		EG	50,9	51,9	-	-	nein	50,9	51,9	-	-	-	-	nein
				1.OG	52,5	53,5	-	-	nein	52,5	53,5	-	-	-	-	nein
Ziegelhütte 2				Anzahl: 2 WE / Gebäude			Grenzwert: 66	/ 56 dB(A)								
A	SW	13+285	MI	EG	45,3	46,2	-	-	nein	45,3	46,2	-	-	-	-	nein
				1.OG	46,0	47,0	-	-	nein	46,0	47,0	-	-	-	-	nein
				2.OG	47,3	48,2	-	-	nein	47,3	48,2	-	-	-	-	nein
B	SO	13+286		EG	50,5	51,5	-	-	nein	50,5	51,5	-	-	-	-	nein
				1.OG	52,1	53,1	-	-	nein	52,1	53,1	-	-	-	-	nein
				2.OG	55,4	56,4	-	0,4	ja	55,4	56,4	-	0,4	-	-	ja
C	NO	13+280		EG	59,8	60,8	-	4,8	ja	59,8	60,8	-	4,8	-	-	ja
				1.OG	60,5	61,6	-	5,6	ja	60,5	61,6	-	5,6	-	-	ja
				2.OG	61,8	62,8	-	6,8	ja	61,8	62,8	-	6,8	-	-	ja
D	NW	13+273		EG	49,3	50,3	-	-	nein	49,3	50,3	-	-	-	-	nein
				1.OG	50,3	51,3	-	-	nein	50,3	51,3	-	-	-	-	nein
				2.OG	53,7	54,7	-	-	nein	53,7	54,7	-	-	-	-	nein
E	SW	13+275		EG	45,0	46,0	-	-	nein	45,0	46,0	-	-	-	-	nein
				1.OG	45,1	46,1	-	-	nein	45,1	46,1	-	-	-	-	nein

Fassade	Richtung	Stationier. [km]	Nutzung	Geschoß	Bestand ohne Lärmschutz LrT [dB(A)]	Bestand ohne Lärmschutz LrN [dB(A)]	Überschreitung IGW Tag [dB(A)]	Überschreitung IGW Nacht [dB(A)]	Förderberechtigung ohne LS	Bestand mit Lärmschutz LrT [dB(A)]	Bestand mit Lärmschutz LrN [dB(A)]	Überschreitung IGW Tag [dB(A)]	Überschreitung IGW Nacht [dB(A)]	Minderung zu Bestand Tag [dB(A)]	Minderung zu Bestand Nacht [dB(A)]	Förderberechtigung i.S.d. Richtl.
E	SW	13+275	MI	2.OG	45,1	46,1	-	-	nein	45,1	46,1	-	-	-	-	nein
F		13+280		EG	44,3	45,3	-	-	nein	44,3	45,3	-	-	-	-	nein
				1.OG	44,4	45,4	-	-	nein	44,4	45,4	-	-	-	-	nein
				2.OG	44,5	45,5	-	-	nein	44,5	45,5	-	-	-	-	nein
Ziegelhütte 3				Anzahl: 2 WE / Gebäude			Grenzwert: 66	/ 56 dB(A)								
A	W	13+279	MI	1.OG	46,3	47,3	-	-	nein	46,3	47,3	-	-	-	-	nein
				2.OG	49,2	50,2	-	-	nein	49,2	50,2	-	-	-	-	nein
B	S	13+284		EG	43,3	44,3	-	-	nein	43,3	44,3	-	-	-	-	nein
				1.OG	44,7	45,7	-	-	nein	44,7	45,7	-	-	-	-	nein
				2.OG	46,3	47,3	-	-	nein	46,3	47,3	-	-	-	-	nein
C		13+287		EG	43,6	44,6	-	-	nein	43,6	44,6	-	-	-	-	nein
				1.OG	44,5	45,5	-	-	nein	44,5	45,5	-	-	-	-	nein
				2.OG	46,4	47,4	-	-	nein	46,4	47,4	-	-	-	-	nein
D	O	13+286		EG	48,9	49,9	-	-	nein	48,9	49,9	-	-	-	-	nein
				1.OG	52,3	53,3	-	-	nein	52,3	53,3	-	-	-	-	nein
				2.OG	55,5	56,6	-	0,6	ja	55,5	56,6	-	0,6	-	-	ja
E	N	13+278		EG	49,6	50,6	-	-	nein	49,6	50,6	-	-	-	-	nein
				1.OG	54,8	55,8	-	-	nein	54,8	55,8	-	-	-	-	nein
				2.OG	57,6	58,7	-	2,7	ja	57,6	58,7	-	2,7	-	-	ja
F	W	13+273		EG	44,7	45,7	-	-	nein	44,7	45,7	-	-	-	-	nein
				1.OG	46,7	47,7	-	-	nein	46,7	47,7	-	-	-	-	nein
				2.OG	51,2	52,2	-	-	nein	51,2	52,2	-	-	-	-	nein
Ziegelhütte 4				Anzahl: 2 WE / Gebäude			Grenzwert: 66	/ 56 dB(A)								
A	SW	13+268	MI	EG	50,2	51,2	-	-	nein	50,2	51,2	-	-	-	-	nein
				1.OG	50,9	51,9	-	-	nein	50,9	51,9	-	-	-	-	nein
				2.OG	52,6	53,6	-	-	nein	52,6	53,6	-	-	-	-	nein
B	SO	13+274		EG	58,7	59,7	-	3,7	ja	58,7	59,7	-	3,7	-	-	ja
				1.OG	59,7	60,7	-	4,7	ja	59,7	60,7	-	4,7	-	-	ja
				2.OG	60,8	61,8	-	5,8	ja	60,8	61,8	-	5,8	-	-	ja
C	NO	13+268		EG	63,1	64,1	-	8,1	ja	63,1	64,1	-	8,1	-	-	ja
				1.OG	63,9	64,9	-	8,9	ja	63,9	64,9	-	8,9	-	-	ja
				2.OG	64,7	65,7	-	9,7	ja	64,7	65,7	-	9,7	-	-	ja
D	NW	13+263		EG	60,6	61,6	-	5,6	ja	60,6	61,6	-	5,6	-	-	ja
				1.OG	61,4	62,4	-	6,4	ja	61,4	62,4	-	6,4	-	-	ja
				2.OG	62,5	63,5	-	7,5	ja	62,5	63,5	-	7,5	-	-	ja
Zum kleinen Feld 27				Anzahl: 2 WE / Gebäude			Grenzwert: 64	/ 54 dB(A)								
A	SO	60+013	WA	2.OG	46,8	48,4	-	-	nein	41,0	42,6	-	-	5,8	5,8	nein
B		60+015		EG	36,9	38,3	-	-	nein	36,7	38,2	-	-	0,2	0,1	nein
				1.OG	37,2	38,7	-	-	nein	36,9	38,4	-	-	0,3	0,3	nein

Fassade	Richtung	Stationier. [km]	Nutzung	Geschoß	Bestand ohne Lärmschutz LrT [dB(A)]	Bestand ohne Lärmschutz LrN [dB(A)]	Überschreitung IGW Tag [dB(A)]	Überschreitung IGW Nacht [dB(A)]	Förder-berechtigung ohne LS	Bestand mit Lärmschutz LrT [dB(A)]	Bestand mit Lärmschutz LrN [dB(A)]	Überschreitung IGW Tag [dB(A)]	Überschreitung IGW Nacht [dB(A)]	Minderung zu Bestand Tag [dB(A)]	Minderung zu Bestand Nacht [dB(A)]	Förder-berechtigung i.S.d. Richtl.
B	SO	60+015	WA	2.OG	45,7	47,3	-	-	nein	39,9	41,5	-	-	5,8	5,8	nein
C	NO	60+022		EG	38,2	39,7	-	-	nein	37,0	38,5	-	-	1,2	1,2	nein
				1.OG	42,9	44,4	-	-	nein	38,1	39,6	-	-	4,8	4,8	nein
				2.OG	46,1	47,6	-	-	nein	39,0	40,5	-	-	7,1	7,1	nein
D	NW	60+024		EG	43,0	44,6	-	-	nein	37,7	39,2	-	-	5,3	5,4	nein
				1.OG	48,2	49,7	-	-	nein	41,0	42,6	-	-	7,2	7,1	nein
				2.OG	52,5	54,1	-	0,1	ja	47,4	49,0	-	-	5,1	5,1	nein
E	SW	60+016		EG	47,1	48,6	-	-	nein	44,3	45,8	-	-	2,8	2,8	nein
				1.OG	51,4	52,9	-	-	nein	46,2	47,8	-	-	5,2	5,1	nein
				2.OG	53,1	54,6	-	0,6	ja	48,3	49,9	-	-	4,8	4,7	nein
F	SO	60+014		EG	44,0	45,6	-	-	nein	42,5	44,0	-	-	1,5	1,6	nein
				1.OG	47,8	49,4	-	-	nein	44,2	45,8	-	-	3,6	3,6	nein
				2.OG	48,2	49,7	-	-	nein	43,5	45,1	-	-	4,7	4,6	nein
G	SW	60+013		EG	47,1	48,6	-	-	nein	41,9	43,5	-	-	5,2	5,1	nein
				1.OG	50,6	52,1	-	-	nein	43,3	44,9	-	-	7,3	7,2	nein
				2.OG	51,0	52,5	-	-	nein	44,1	45,7	-	-	6,9	6,8	nein
Zum kleinen Feld 28				Anzahl: 2 WE / Gebäude			Grenzwert: 64	/ 54 dB(A)								
A	NW	60+081	WA	1.OG	53,0	54,5	-	0,5	ja	44,5	46,1	-	-	8,5	8,4	nein
				2.OG	53,9	55,4	-	1,4	ja	47,2	48,8	-	-	6,7	6,6	nein
B	SW	60+074		EG	52,2	53,7	-	-	nein	44,7	46,3	-	-	7,5	7,4	nein
				1.OG	53,7	55,2	-	1,2	ja	47,2	48,8	-	-	6,5	6,4	nein
				2.OG	54,7	56,2	-	2,2	ja	49,3	50,8	-	-	5,4	5,4	nein
C	SO	60+073		EG	45,5	47,0	-	-	nein	40,5	42,1	-	-	5,0	4,9	nein
				1.OG	48,3	49,8	-	-	nein	43,1	44,7	-	-	5,2	5,1	nein
				2.OG	49,5	51,0	-	-	nein	43,2	44,8	-	-	6,3	6,2	nein
D	NO	60+075		EG	36,0	37,6	-	-	nein	35,6	37,2	-	-	0,4	0,4	nein
				1.OG	40,6	42,1	-	-	nein	36,4	37,9	-	-	4,2	4,2	nein
				2.OG	41,9	43,4	-	-	nein	37,0	38,5	-	-	4,9	4,9	nein
E	NW	60+076		EG	36,1	37,6	-	-	nein	35,7	37,2	-	-	0,4	0,4	nein
				1.OG	40,9	42,4	-	-	nein	36,5	38,0	-	-	4,4	4,4	nein
				2.OG	42,4	43,9	-	-	nein	37,4	38,9	-	-	5,0	5,0	nein
F	NO	60+077		EG	36,1	37,6	-	-	nein	35,7	37,2	-	-	0,4	0,4	nein
				1.OG	41,2	42,7	-	-	nein	36,4	37,9	-	-	4,8	4,8	nein
				2.OG	42,5	44,1	-	-	nein	36,9	38,5	-	-	5,6	5,6	nein
G	SO	60+079		EG	36,2	37,7	-	-	nein	35,9	37,4	-	-	0,3	0,3	nein
				1.OG	36,7	38,2	-	-	nein	36,0	37,5	-	-	0,7	0,7	nein
				2.OG	38,5	40,0	-	-	nein	36,6	38,1	-	-	1,9	1,9	nein
H	NO	60+081		EG	36,5	38,0	-	-	nein	35,8	37,3	-	-	0,7	0,7	nein
				1.OG	42,8	44,3	-	-	nein	37,2	38,8	-	-	5,6	5,5	nein
				2.OG	44,1	45,6	-	-	nein	37,7	39,3	-	-	6,4	6,3	nein
I	NW	60+083		EG	47,7	49,2	-	-	nein	38,2	39,8	-	-	9,5	9,4	nein

Fassade	Richtung	Stationier. [km]	Nutzung	Geschoß	Bestand ohne Lärmschutz LrT [dB(A)]	Bestand ohne Lärmschutz LrN [dB(A)]	Überschreitung IGW Tag [dB(A)]	Überschreitung IGW Nacht [dB(A)]	Förder-berechtigung ohne LS	Bestand mit Lärmschutz LrT [dB(A)]	Bestand mit Lärmschutz LrN [dB(A)]	Überschreitung IGW Tag [dB(A)]	Überschreitung IGW Nacht [dB(A)]	Minderung zu Bestand Tag [dB(A)]	Minderung zu Bestand Nacht [dB(A)]	Förder-berechtigung i.S.d. Richtl.
I	NW	60+083	WA	1.OG	51,2	52,7	-	-	nein	41,2	42,8	-	-	10,0	9,9	nein
				2.OG	52,0	53,6	-	-	nein	43,2	44,8	-	-	8,8	8,8	nein
Zum kleinen Feld 29				Anzahl: 2 WE / Gebäude			Grenzwert: 64	/ 54 dB(A)								
A	NW	60+039	WA	EG	54,3	55,9	-	1,9	ja	49,2	50,7	-	-	5,1	5,2	nein
				1.OG	52,9	54,4	-	0,4	ja	47,7	49,3	-	-	5,2	5,1	nein
B	W	60+037		EG	52,8	54,4	-	0,4	ja	48,2	49,8	-	-	4,6	4,6	nein
				1.OG	53,2	54,7	-	0,7	ja	47,6	49,2	-	-	5,6	5,5	nein
C	SW	60+033		EG	50,7	52,3	-	-	nein	47,2	48,8	-	-	3,5	3,5	nein
				1.OG	52,8	54,3	-	0,3	ja	47,5	49,1	-	-	5,3	5,2	nein
D		60+028		EG	48,7	50,3	-	-	nein	46,8	48,3	-	-	1,9	2,0	nein
				1.OG	51,8	53,3	-	-	nein	47,4	49,0	-	-	4,4	4,3	nein
E	SO			EG	41,4	42,9	-	-	nein	40,2	41,7	-	-	1,2	1,2	nein
				1.OG	43,7	45,2	-	-	nein	41,9	43,4	-	-	1,8	1,8	nein
F	NO	60+036		EG	40,1	41,5	-	-	nein	37,2	38,7	-	-	2,9	2,8	nein
				1.OG	45,2	46,6	-	-	nein	38,9	40,4	-	-	6,3	6,2	nein
G	NW	60+041		1.OG	53,0	54,6	-	0,6	ja	47,7	49,3	-	-	5,3	5,3	nein
Zum kleinen Feld 30				Anzahl: 2 WE / Gebäude			Grenzwert: 64	/ 54 dB(A)								
A	SO	60+088	WA	EG	48,8	50,3	-	-	nein	42,1	43,7	-	-	6,7	6,6	nein
				1.OG	50,0	51,5	-	-	nein	43,3	44,9	-	-	6,7	6,6	nein
				2.OG	51,1	52,5	-	-	nein	44,3	45,8	-	-	6,8	6,7	nein
B	S	60+087		EG	50,0	51,5	-	-	nein	42,0	43,5	-	-	8,0	8,0	nein
				1.OG	51,5	53,0	-	-	nein	43,6	45,2	-	-	7,9	7,8	nein
				2.OG	52,5	54,0	-	-	nein	45,3	46,9	-	-	7,2	7,1	nein
C	O	60+090		EG	39,5	41,0	-	-	nein	38,0	39,5	-	-	1,5	1,5	nein
				1.OG	44,1	45,7	-	-	nein	41,2	42,7	-	-	2,9	3,0	nein
				2.OG	46,7	48,2	-	-	nein	44,0	45,6	-	-	2,7	2,6	nein
D	N	60+095		EG	36,7	38,2	-	-	nein	35,9	37,4	-	-	0,8	0,8	nein
				1.OG	42,7	44,2	-	-	nein	36,9	38,5	-	-	5,8	5,7	nein
				2.OG	44,1	45,7	-	-	nein	37,7	39,2	-	-	6,4	6,5	nein
E	O	60+097		EG	36,7	38,2	-	-	nein	35,8	37,3	-	-	0,9	0,9	nein
				1.OG	42,7	44,2	-	-	nein	36,7	38,3	-	-	6,0	5,9	nein
				2.OG	44,3	45,8	-	-	nein	37,5	39,0	-	-	6,8	6,8	nein
F	NO	60+100		EG	37,0	38,5	-	-	nein	35,9	37,4	-	-	1,1	1,1	nein
				1.OG	42,4	43,9	-	-	nein	36,6	38,2	-	-	5,8	5,7	nein
				2.OG	43,8	45,3	-	-	nein	37,3	38,8	-	-	6,5	6,5	nein
G	NW	60+099		EG	46,3	47,8	-	-	nein	39,2	40,8	-	-	7,1	7,0	nein
				1.OG	51,1	52,6	-	-	nein	41,1	42,7	-	-	10,0	9,9	nein
				2.OG	52,5	54,0	-	-	nein	45,2	46,8	-	-	7,3	7,2	nein
H	SW	60+092		EG	49,9	51,4	-	-	nein	43,7	45,2	-	-	6,2	6,2	nein
				1.OG	53,6	55,1	-	1,1	ja	47,0	48,5	-	-	6,6	6,6	nein

Fassade	Richtung	Stationier. [km]	Nutzung	Geschoß	Bestand ohne Lärmschutz LrT [dB(A)]	Bestand ohne Lärmschutz LrN [dB(A)]	Überschreitung IGW Tag [dB(A)]	Überschreitung IGW Nacht [dB(A)]	Förderberechtigung ohne LS	Bestand mit Lärmschutz LrT [dB(A)]	Bestand mit Lärmschutz LrN [dB(A)]	Überschreitung IGW Tag [dB(A)]	Überschreitung IGW Nacht [dB(A)]	Minderung zu Bestand Tag [dB(A)]	Minderung zu Bestand Nacht [dB(A)]	Förderberechtigung i.S.d. Richtl.
H	SW	60+092	WA	2.OG	54,9	56,4	-	2,4	ja	49,2	50,7	-	-	5,7	5,7	nein
Zum kleinen Feld 32				Anzahl: 2 WE / Gebäude			Grenzwert: 64	/ 54 dB(A)								
A	SO	60+105	WA	1.OG	50,3	51,8	-	-	nein	42,9	44,4	-	-	7,4	7,4	nein
				2.OG	51,2	52,6	-	-	nein	43,4	45,0	-	-	7,8	7,6	nein
B		60+108		EG	46,4	47,8	-	-	nein	39,2	40,8	-	-	7,2	7,0	nein
				1.OG	49,8	51,3	-	-	nein	42,3	43,9	-	-	7,5	7,4	nein
				2.OG	51,3	52,7	-	-	nein	44,9	46,5	-	-	6,4	6,2	nein
C	NO	60+110		EG	36,5	38,0	-	-	nein	35,9	37,4	-	-	0,6	0,6	nein
				1.OG	39,6	41,1	-	-	nein	36,5	38,0	-	-	3,1	3,1	nein
				2.OG	40,8	42,4	-	-	nein	37,4	38,9	-	-	3,4	3,5	nein
D		60+115		EG	37,0	38,5	-	-	nein	35,8	37,3	-	-	1,2	1,2	nein
				1.OG	41,9	43,4	-	-	nein	36,7	38,3	-	-	5,2	5,1	nein
				2.OG	43,1	44,6	-	-	nein	37,9	39,4	-	-	5,2	5,2	nein
E	NW	60+117		EG	45,5	47,1	-	-	nein	39,6	41,2	-	-	5,9	5,9	nein
				1.OG	48,5	50,1	-	-	nein	43,6	45,2	-	-	4,9	4,9	nein
				2.OG	51,6	53,1	-	-	nein	47,0	48,6	-	-	4,6	4,5	nein
F		60+116		EG	47,0	48,5	-	-	nein	40,7	42,3	-	-	6,3	6,2	nein
				1.OG	50,0	51,6	-	-	nein	44,9	46,5	-	-	5,1	5,1	nein
				2.OG	52,5	54,1	-	0,1	ja	47,7	49,3	-	-	4,8	4,8	nein
G		60+114		EG	47,4	48,9	-	-	nein	41,5	43,1	-	-	5,9	5,8	nein
				1.OG	50,9	52,4	-	-	nein	45,4	46,9	-	-	5,5	5,5	nein
				2.OG	53,1	54,6	-	0,6	ja	48,6	50,1	-	-	4,5	4,5	nein
H	SW	60+111		EG	50,3	51,8	-	-	nein	43,3	44,9	-	-	7,0	6,9	nein
				1.OG	53,4	54,9	-	0,9	ja	46,7	48,3	-	-	6,7	6,6	nein
				2.OG	54,8	56,3	-	2,3	ja	49,1	50,6	-	-	5,7	5,7	nein
I	NW	60+108		EG	49,1	50,6	-	-	nein	42,5	44,1	-	-	6,6	6,5	nein
				1.OG	53,4	55,0	-	1,0	ja	46,9	48,5	-	-	6,5	6,5	nein
				2.OG	55,4	56,9	-	2,9	ja	49,9	51,5	-	-	5,5	5,4	nein
J	SW	60+106		EG	50,8	52,3	-	-	nein	43,8	45,4	-	-	7,0	6,9	nein
				1.OG	53,8	55,3	-	1,3	ja	47,1	48,7	-	-	6,7	6,6	nein
				2.OG	54,9	56,4	-	2,4	ja	49,0	50,6	-	-	5,9	5,8	nein
Zum kleinen Feld 33/1				Anzahl: 2 WE / Gebäude			Grenzwert: 64	/ 54 dB(A)								
A	NW	60+096	WA	EG	48,2	49,7	-	-	nein	39,9	41,5	-	-	8,3	8,2	nein
				1.OG	49,5	51,0	-	-	nein	41,2	42,8	-	-	8,3	8,2	nein
B		60+095		EG	51,4	53,0	-	-	nein	42,4	44,0	-	-	9,0	9,0	nein
				1.OG	52,2	53,7	-	-	nein	43,2	44,8	-	-	9,0	8,9	nein
C		60+093		1.UG	52,4	53,9	-	-	nein	44,0	45,6	-	-	8,4	8,3	nein
				EG	52,7	54,2	-	0,2	ja	44,4	46,0	-	-	8,3	8,2	nein
				1.OG	52,9	54,5	-	0,5	ja	45,0	46,6	-	-	7,9	7,9	nein
D	SW	60+089		1.UG	54,8	56,4	-	2,4	ja	49,0	50,5	-	-	5,8	5,9	nein

Fassade	Richtung	Stationier. [km]	Nutzung	Geschoß	Bestand ohne Lärmschutz LrT [dB(A)]	Bestand ohne Lärmschutz LrN [dB(A)]	Überschreitung IGW Tag [dB(A)]	Überschreitung IGW Nacht [dB(A)]	Förder-berechtigung ohne LS	Bestand mit Lärmschutz LrT [dB(A)]	Bestand mit Lärmschutz LrN [dB(A)]	Überschreitung IGW Tag [dB(A)]	Überschreitung IGW Nacht [dB(A)]	Minderung zu Bestand Tag [dB(A)]	Minderung zu Bestand Nacht [dB(A)]	Förder-berechtigung i.S.d. Richtl.
D	SW	60+089	WA	EG	55,2	56,7	-	2,7	ja	49,3	50,8	-	-	5,9	5,9	nein
				1.OG	55,5	57,0	-	3,0	ja	49,7	51,2	-	-	5,8	5,8	nein
E	SO	60+088		EG	44,1	45,6	-	-	nein	38,3	39,8	-	-	5,8	5,8	nein
				1.OG	44,6	46,0	-	-	nein	38,5	40,0	-	-	6,1	6,0	nein
F	NO	60+093		EG	38,6	40,1	-	-	nein	36,7	38,2	-	-	1,9	1,9	nein
				1.OG	43,0	44,5	-	-	nein	37,6	39,2	-	-	5,4	5,3	nein
Zum kleinen Feld 34				Anzahl: 2 WE / Gebäude			Grenzwert: 64	/ 54 dB(A)								
A	SO	60+123	WA	EG	49,0	50,4	-	-	nein	40,1	41,7	-	-	8,9	8,7	nein
				1.OG	50,3	51,7	-	-	nein	43,4	45,0	-	-	6,9	6,7	nein
B	NO	60+127		EG	39,5	41,0	-	-	nein	36,7	38,3	-	-	2,8	2,7	nein
				1.OG	41,4	42,9	-	-	nein	37,7	39,2	-	-	3,7	3,7	nein
C	NW			EG	46,6	48,2	-	-	nein	40,4	41,9	-	-	6,2	6,3	nein
				1.OG	49,9	51,5	-	-	nein	43,1	44,7	-	-	6,8	6,8	nein
D	SW			EG	51,2	52,7	-	-	nein	43,3	44,9	-	-	7,9	7,8	nein
				1.OG	53,3	54,7	-	0,7	ja	46,5	48,1	-	-	6,8	6,6	nein
E		60+124		EG	51,5	53,0	-	-	nein	44,4	45,9	-	-	7,1	7,1	nein
				1.OG	53,6	55,1	-	1,1	ja	47,5	49,0	-	-	6,1	6,1	nein
Zum kleinen Feld 35				Anzahl: 2 WE / Gebäude			Grenzwert: 64	/ 54 dB(A)								
A	NW	60+112	WA	1.OG	52,0	53,5	-	-	nein	44,1	45,7	-	-	7,9	7,8	nein
B		60+110		1.UG	53,4	55,0	-	1,0	ja	48,3	49,9	-	-	5,1	5,1	nein
				EG	55,7	57,3	-	3,3	ja	49,8	51,3	-	-	5,9	6,0	nein
				1.OG	53,8	55,3	-	1,3	ja	48,7	50,3	-	-	5,1	5,0	nein
C	SW	60+106		1.UG	55,1	56,6	-	2,6	ja	49,2	50,8	-	-	5,9	5,8	nein
				EG	55,3	56,8	-	2,8	ja	49,6	51,2	-	-	5,7	5,6	nein
				1.OG	55,5	57,0	-	3,0	ja	49,8	51,4	-	-	5,7	5,6	nein
D		60+099		1.UG	55,3	56,8	-	2,8	ja	49,3	50,9	-	-	6,0	5,9	nein
				EG	55,6	57,1	-	3,1	ja	49,6	51,2	-	-	6,0	5,9	nein
				1.OG	55,7	57,3	-	3,3	ja	49,9	51,5	-	-	5,8	5,8	nein
E	SO	60+098		1.UG	50,3	51,8	-	-	nein	42,5	44,1	-	-	7,8	7,7	nein
				EG	50,9	52,4	-	-	nein	43,1	44,7	-	-	7,8	7,7	nein
				1.OG	51,5	52,9	-	-	nein	43,7	45,3	-	-	7,8	7,6	nein
F		60+099		EG	51,0	52,4	-	-	nein	42,6	44,2	-	-	8,4	8,2	nein
				1.OG	51,8	53,2	-	-	nein	43,7	45,2	-	-	8,1	8,0	nein
G	NO	60+102		EG	39,0	40,5	-	-	nein	37,0	38,5	-	-	2,0	2,0	nein
				1.OG	42,7	44,1	-	-	nein	37,9	39,5	-	-	4,8	4,6	nein
H		60+106		EG	38,6	40,1	-	-	nein	36,6	38,1	-	-	2,0	2,0	nein
				1.OG	40,6	42,1	-	-	nein	37,2	38,8	-	-	3,4	3,3	nein
I		60+111		EG	37,9	39,4	-	-	nein	36,4	37,9	-	-	1,5	1,5	nein
				1.OG	39,8	41,3	-	-	nein	36,7	38,3	-	-	3,1	3,0	nein

Fassade	Richtung	Stationier. [km]	Nutzung	Geschoß	Bestand ohne Lärmschutz LrT [dB(A)]	Bestand ohne Lärmschutz LrN [dB(A)]	Überschreitung IGW Tag [dB(A)]	Überschreitung IGW Nacht [dB(A)]	Förder-berechtigung ohne LS	Bestand mit Lärmschutz LrT [dB(A)]	Bestand mit Lärmschutz LrN [dB(A)]	Überschreitung IGW Tag [dB(A)]	Überschreitung IGW Nacht [dB(A)]	Minderung zu Bestand Tag [dB(A)]	Minderung zu Bestand Nacht [dB(A)]	Förder-berechtigung i.S.d. Richtl.
Zum kleinen Feld 36				Anzahl: 2 WE / Gebäude			Grenzwert: 64	/ 54 dB(A)								
A	NW	60+147	WA	1.OG	48,3	49,8	-	-	nein	40,8	42,4	-	-	7,5	7,4	nein
B		60+146		EG	45,4	46,9	-	-	nein	40,5	42,1	-	-	4,9	4,8	nein
				1.OG	48,6	50,1	-	-	nein	42,6	44,2	-	-	6,0	5,9	nein
C	SW	60+143		EG	50,3	51,8	-	-	nein	43,8	45,4	-	-	6,5	6,4	nein
				1.OG	53,2	54,7	-	0,7	ja	46,0	47,6	-	-	7,2	7,1	nein
D	W	60+141		EG	50,2	51,7	-	-	nein	44,9	46,5	-	-	5,3	5,2	nein
				1.OG	53,3	54,8	-	0,8	ja	47,1	48,7	-	-	6,2	6,1	nein
E	SW	60+139		EG	50,2	51,7	-	-	nein	44,4	45,9	-	-	5,8	5,8	nein
				1.OG	53,3	54,8	-	0,8	ja	46,3	47,9	-	-	7,0	6,9	nein
F		60+135		EG	50,6	52,2	-	-	nein	44,4	46,0	-	-	6,2	6,2	nein
				1.OG	53,5	55,0	-	1,0	ja	46,5	48,1	-	-	7,0	6,9	nein
G	SO			EG	47,9	49,4	-	-	nein	39,6	41,2	-	-	8,3	8,2	nein
				1.OG	50,7	52,2	-	-	nein	41,5	43,1	-	-	9,2	9,1	nein
H	NO	60+142		EG	40,6	42,0	-	-	nein	36,7	38,2	-	-	3,9	3,8	nein
				1.OG	44,5	46,0	-	-	nein	38,6	40,2	-	-	5,9	5,8	nein
Zum kleinen Feld 37				Anzahl: 2 WE / Gebäude			Grenzwert: 64	/ 54 dB(A)								
A	NW	60+127	WA	1.OG	52,5	54,1	-	0,1	ja	44,4	46,0	-	-	8,1	8,1	nein
				2.OG	53,5	55,0	-	1,0	ja	48,1	49,6	-	-	5,4	5,4	nein
B				EG	55,6	57,2	-	3,2	ja	49,7	51,3	-	-	5,9	5,9	nein
				1.OG	53,9	55,5	-	1,5	ja	49,1	50,7	-	-	4,8	4,8	nein
				2.OG	54,3	55,9	-	1,9	ja	49,8	51,3	-	-	4,5	4,6	nein
C	SW	60+124		EG	55,7	57,2	-	3,2	ja	50,1	51,7	-	-	5,6	5,5	nein
				1.OG	56,0	57,5	-	3,5	ja	50,3	51,9	-	-	5,7	5,6	nein
				2.OG	56,2	57,7	-	3,7	ja	50,5	52,1	-	-	5,7	5,6	nein
D		60+119		EG	55,6	57,1	-	3,1	ja	49,9	51,4	-	-	5,7	5,7	nein
				1.OG	55,8	57,3	-	3,3	ja	50,1	51,7	-	-	5,7	5,6	nein
				2.OG	56,0	57,5	-	3,5	ja	50,3	51,9	-	-	5,7	5,6	nein
E	SO	60+116		EG	51,8	53,3	-	-	nein	43,1	44,7	-	-	8,7	8,6	nein
				1.OG	52,1	53,5	-	-	nein	43,6	45,2	-	-	8,5	8,3	nein
				2.OG	52,4	53,8	-	-	nein	43,6	45,2	-	-	8,8	8,6	nein
F				EG	52,1	53,6	-	-	nein	45,6	47,1	-	-	6,5	6,5	nein
				1.OG	52,4	53,9	-	-	nein	45,8	47,4	-	-	6,6	6,5	nein
				2.OG	52,8	54,3	-	0,3	ja	43,7	45,3	-	-	9,1	9,0	nein
G		60+118		EG	46,1	47,6	-	-	nein	41,5	43,0	-	-	4,6	4,6	nein
				1.OG	47,6	49,1	-	-	nein	43,9	45,4	-	-	3,7	3,7	nein
				2.OG	48,9	50,4	-	-	nein	41,9	43,4	-	-	7,0	7,0	nein
H	NO	60+121		EG	37,0	38,5	-	-	nein	36,1	37,6	-	-	0,9	0,9	nein
				1.OG	39,5	40,9	-	-	nein	36,5	38,0	-	-	3,0	2,9	nein
				2.OG	44,9	46,3	-	-	nein	37,2	38,7	-	-	7,7	7,6	nein

Fassade	Richtung	Stationier. [km]	Nutzung	Geschoß	Bestand ohne Lärmschutz LrT [dB(A)]	Bestand ohne Lärmschutz LrN [dB(A)]	Überschreitung IGW Tag [dB(A)]	Überschreitung IGW Nacht [dB(A)]	Förder-berechtigung ohne LS	Bestand mit Lärmschutz LrT [dB(A)]	Bestand mit Lärmschutz LrN [dB(A)]	Überschreitung IGW Tag [dB(A)]	Überschreitung IGW Nacht [dB(A)]	Minderung zu Bestand Tag [dB(A)]	Minderung zu Bestand Nacht [dB(A)]	Förder-berechtigung i.S.d. Richtl.
I	O	60+124	WA	EG	36,6	38,1	-	-	nein	36,0	37,5	-	-	0,6	0,6	nein
				1.OG	39,1	40,6	-	-	nein	36,6	38,1	-	-	2,5	2,5	nein
				2.OG	45,2	46,6	-	-	nein	38,3	39,8	-	-	6,9	6,8	nein
J	N	60+126		EG	36,4	37,9	-	-	nein	35,9	37,4	-	-	0,5	0,5	nein
				1.OG	39,0	40,5	-	-	nein	36,4	37,9	-	-	2,6	2,6	nein
				2.OG	45,0	46,4	-	-	nein	37,9	39,4	-	-	7,1	7,0	nein
K	NO	60+127		EG	36,3	37,8	-	-	nein	35,9	37,4	-	-	0,4	0,4	nein
				1.OG	39,1	40,6	-	-	nein	36,2	37,7	-	-	2,9	2,9	nein
				2.OG	43,8	45,2	-	-	nein	36,8	38,4	-	-	7,0	6,8	nein
Zum kleinen Feld 38				Anzahl: 2 WE / Gebäude			Grenzwert: 64	/ 54 dB(A)								
A	SW	60+155	WA	EG	50,4	51,9	-	-	nein	46,0	47,5	-	-	4,4	4,4	nein
				1.OG	52,6	54,1	-	0,1	ja	49,0	50,6	-	-	3,6	3,5	nein
B		60+151		EG	50,8	52,3	-	-	nein	46,4	48,0	-	-	4,4	4,3	nein
				1.OG	52,7	54,2	-	0,2	ja	49,2	50,7	-	-	3,5	3,5	nein
C		60+150		EG	50,9	52,4	-	-	nein	45,3	46,9	-	-	5,6	5,5	nein
				1.OG	52,9	54,4	-	0,4	ja	48,1	49,7	-	-	4,8	4,7	nein
D	SO			EG	48,8	50,2	-	-	nein	39,6	41,2	-	-	9,2	9,0	nein
				1.OG	50,8	52,3	-	-	nein	41,9	43,5	-	-	8,9	8,8	nein
E	NO			EG	40,2	41,7	-	-	nein	36,2	37,7	-	-	4,0	4,0	nein
				1.OG	43,6	45,1	-	-	nein	36,9	38,5	-	-	6,7	6,6	nein
F		60+154		EG	40,9	42,4	-	-	nein	36,1	37,6	-	-	4,8	4,8	nein
				1.OG	43,7	45,2	-	-	nein	36,9	38,5	-	-	6,8	6,7	nein
G		60+158		EG	40,6	42,0	-	-	nein	36,1	37,6	-	-	4,5	4,4	nein
				1.OG	43,1	44,5	-	-	nein	37,0	38,6	-	-	6,1	5,9	nein
H	NW			EG	47,1	48,6	-	-	nein	44,8	46,4	-	-	2,3	2,2	nein
				1.OG	49,9	51,5	-	-	nein	47,1	48,7	-	-	2,8	2,8	nein
Zum kleinen Feld 39				Anzahl: 2 WE / Gebäude			Grenzwert: 64	/ 54 dB(A)								
B	SW	60+132	WA	EG	55,8	57,3	-	3,3	ja	50,4	52,0	-	-	5,4	5,3	nein
				1.OG	56,0	57,5	-	3,5	ja	50,6	52,2	-	-	5,4	5,3	nein
C		60+128		1.UG	55,5	57,0	-	3,0	ja	49,9	51,5	-	-	5,6	5,5	nein
				EG	55,7	57,2	-	3,2	ja	50,3	51,9	-	-	5,4	5,3	nein
				1.OG	55,9	57,4	-	3,4	ja	50,5	52,1	-	-	5,4	5,3	nein
D	SO			1.UG	52,2	53,6	-	-	nein	42,7	44,3	-	-	9,5	9,3	nein
				EG	54,2	55,6	-	1,6	ja	44,6	46,2	-	-	9,6	9,4	nein
				1.OG	52,5	54,0	-	-	nein	43,7	45,3	-	-	8,8	8,7	nein
E		60+129		EG	54,5	55,9	-	1,9	ja	45,9	47,5	-	-	8,6	8,4	nein
				1.OG	52,6	54,1	-	0,1	ja	45,2	46,8	-	-	7,4	7,3	nein
F		60+130		1.OG	52,7	54,2	-	0,2	ja	47,1	48,7	-	-	5,6	5,5	nein
G	NO	60+134		EG	36,9	38,4	-	-	nein	36,8	38,3	-	-	0,1	0,1	nein
				1.OG	37,9	39,4	-	-	nein	37,1	38,6	-	-	0,8	0,8	nein

Fassade	Richtung	Stationier. [km]	Nutzung	Geschoß	Bestand ohne Lärmschutz LrT [dB(A)]	Bestand ohne Lärmschutz LrN [dB(A)]	Überschreitung IGW Tag [dB(A)]	Überschreitung IGW Nacht [dB(A)]	Förderberechtigung ohne LS	Bestand mit Lärmschutz LrT [dB(A)]	Bestand mit Lärmschutz LrN [dB(A)]	Überschreitung IGW Tag [dB(A)]	Überschreitung IGW Nacht [dB(A)]	Minderung zu Bestand Tag [dB(A)]	Minderung zu Bestand Nacht [dB(A)]	Förderberechtigung i.S.d. Richtl.
Zum kleinen Feld 40				Anzahl: 2 WE / Gebäude			Grenzwert: 64	/ 54 dB(A)								
A	SO	60+166	WA	EG	46,6	48,1	-	-	nein	39,7	41,3	-	-	6,9	6,8	nein
				1.OG	49,0	50,5	-	-	nein	42,1	43,6	-	-	6,9	6,9	nein
B		60+167		EG	46,0	47,5	-	-	nein	39,8	41,4	-	-	6,2	6,1	nein
				1.OG	49,3	50,7	-	-	nein	43,6	45,2	-	-	5,7	5,5	nein
C	NO	60+170		EG	37,2	38,7	-	-	nein	35,9	37,4	-	-	1,3	1,3	nein
				1.OG	38,9	40,4	-	-	nein	36,3	37,9	-	-	2,6	2,5	nein
D	NW	60+175		EG	49,6	51,2	-	-	nein	46,0	47,6	-	-	3,6	3,6	nein
				1.OG	50,9	52,5	-	-	nein	48,1	49,6	-	-	2,8	2,9	nein
E		60+174		EG	50,4	51,9	-	-	nein	46,8	48,4	-	-	3,6	3,5	nein
				1.OG	51,8	53,4	-	-	nein	49,0	50,6	-	-	2,8	2,8	nein
F	SW	60+170		EG	51,9	53,4	-	-	nein	47,8	49,3	-	-	4,1	4,1	nein
				1.OG	53,9	55,4	-	1,4	ja	49,6	51,2	-	-	4,3	4,2	nein
Zum kleinen Feld 41				Anzahl: 2 WE / Gebäude			Grenzwert: 64	/ 54 dB(A)								
A	NW	60+144	WA	1.OG	51,7	53,3	-	-	nein	43,7	45,3	-	-	8,0	8,0	nein
B		60+142		EG	55,0	56,5	-	2,5	ja	49,5	51,1	-	-	5,5	5,4	nein
				1.OG	53,3	54,9	-	0,9	ja	48,9	50,5	-	-	4,4	4,4	nein
C				1.UG	53,8	55,3	-	1,3	ja	49,7	51,3	-	-	4,1	4,0	nein
				EG	54,9	56,5	-	2,5	ja	50,3	51,8	-	-	4,6	4,7	nein
				1.OG	54,3	55,8	-	1,8	ja	50,1	51,6	-	-	4,2	4,2	nein
D	SW	60+140		1.UG	55,6	57,2	-	3,2	ja	50,3	51,9	-	-	5,3	5,3	nein
				EG	55,9	57,4	-	3,4	ja	50,6	52,2	-	-	5,3	5,2	nein
				1.OG	56,1	57,6	-	3,6	ja	50,8	52,4	-	-	5,3	5,2	nein
E		60+136		EG	55,8	57,3	-	3,3	ja	50,5	52,1	-	-	5,3	5,2	nein
				1.OG	56,0	57,5	-	3,5	ja	50,7	52,3	-	-	5,3	5,2	nein
G	NO	60+141		EG	36,6	38,1	-	-	nein	36,4	37,9	-	-	0,2	0,2	nein
				1.OG	39,6	41,1	-	-	nein	36,9	38,5	-	-	2,7	2,6	nein
Zum kleinen Feld 43				Anzahl: 2 WE / Gebäude			Grenzwert: 64	/ 54 dB(A)								
B	NW	60+150	WA	EG	56,0	57,6	-	3,6	ja	52,4	54,0	-	-	3,6	3,6	nein
				1.OG	56,2	57,7	-	3,7	ja	52,6	54,2	-	0,2	3,6	3,5	ja
				2.OG	56,4	58,0	-	4,0	ja	52,9	54,5	-	0,5	3,5	3,5	ja
C	SW			EG	55,9	57,4	-	3,4	ja	50,6	52,2	-	-	5,3	5,2	nein
				1.OG	56,1	57,6	-	3,6	ja	50,9	52,5	-	-	5,2	5,1	nein
				2.OG	56,2	57,8	-	3,8	ja	51,1	52,7	-	-	5,1	5,1	nein
D	SO	60+148		EG	54,7	56,2	-	2,2	ja	45,7	47,3	-	-	9,0	8,9	nein
				1.OG	54,9	56,4	-	2,4	ja	46,3	47,9	-	-	8,6	8,5	nein
				2.OG	55,1	56,6	-	2,6	ja	46,6	48,2	-	-	8,5	8,4	nein
E	SW	60+147		EG	55,6	57,1	-	3,1	ja	48,4	50,0	-	-	7,2	7,1	nein
				1.OG	55,8	57,3	-	3,3	ja	49,0	50,6	-	-	6,8	6,7	nein

Fassade	Richtung	Stationier. [km]	Nutzung	Geschoß	Bestand ohne Lärmschutz LrT [dB(A)]	Bestand ohne Lärmschutz LrN [dB(A)]	Überschreitung IGW Tag [dB(A)]	Überschreitung IGW Nacht [dB(A)]	Förder-berechtigung ohne LS	Bestand mit Lärmschutz LrT [dB(A)]	Bestand mit Lärmschutz LrN [dB(A)]	Überschreitung IGW Tag [dB(A)]	Überschreitung IGW Nacht [dB(A)]	Minderung zu Bestand Tag [dB(A)]	Minderung zu Bestand Nacht [dB(A)]	Förder-berechtigung i.S.d. Richtl.
E	SW	60+147	WA	2.OG	56,0	57,5	-	3,5	ja	49,3	50,8	-	-	6,7	6,7	nein
F	SO	60+145		EG	54,2	55,6	-	1,6	ja	46,6	48,1	-	-	7,6	7,5	nein
				1.OG	52,9	54,4	-	0,4	ja	46,1	47,7	-	-	6,8	6,7	nein
				2.OG	53,1	54,6	-	0,6	ja	44,6	46,1	-	-	8,5	8,5	nein
G	NO	60+147		EG	36,5	38,0	-	-	nein	36,1	37,6	-	-	0,4	0,4	nein
				1.OG	40,4	42,0	-	-	nein	36,5	38,0	-	-	3,9	4,0	nein
				2.OG	43,5	45,0	-	-	nein	37,5	39,1	-	-	6,0	5,9	nein
H	SO	60+149		EG	37,2	38,7	-	-	nein	36,7	38,2	-	-	0,5	0,5	nein
				1.OG	42,0	43,5	-	-	nein	38,9	40,4	-	-	3,1	3,1	nein
				2.OG	45,8	47,3	-	-	nein	41,0	42,5	-	-	4,8	4,8	nein
I		60+150		EG	38,2	39,7	-	-	nein	37,2	38,7	-	-	1,0	1,0	nein
				1.OG	44,4	45,9	-	-	nein	39,9	41,4	-	-	4,5	4,5	nein
				2.OG	49,1	50,5	-	-	nein	43,0	44,5	-	-	6,1	6,0	nein
J	NO			EG	37,9	39,4	-	-	nein	37,1	38,6	-	-	0,8	0,8	nein
				1.OG	43,1	44,6	-	-	nein	41,3	42,9	-	-	1,8	1,7	nein
				2.OG	46,6	48,1	-	-	nein	43,4	44,9	-	-	3,2	3,2	nein
Zum kleinen Feld 43/1				Anzahl: 2 WE / Gebäude			Grenzwert: 64	/ 54 dB(A)								
A	NW	60+157	WA	1.OG	53,9	55,5	-	1,5	ja	48,5	50,1	-	-	5,4	5,4	nein
				2.OG	54,7	56,3	-	2,3	ja	51,0	52,5	-	-	3,7	3,8	nein
B		60+156		EG	55,0	56,6	-	2,6	ja	48,9	50,5	-	-	6,1	6,1	nein
				1.OG	54,3	55,9	-	1,9	ja	50,0	51,6	-	-	4,3	4,3	nein
				2.OG	54,9	56,4	-	2,4	ja	51,0	52,5	-	-	3,9	3,9	nein
C	SW	60+152		EG	56,1	57,7	-	3,7	ja	52,1	53,6	-	-	4,0	4,1	nein
				1.OG	56,4	57,9	-	3,9	ja	52,6	54,2	-	0,2	3,8	3,7	ja
				2.OG	56,6	58,2	-	4,2	ja	52,9	54,4	-	0,4	3,7	3,8	ja
E	NO	60+155		EG	39,7	41,2	-	-	nein	38,0	39,6	-	-	1,7	1,6	nein
				1.OG	45,8	47,4	-	-	nein	42,1	43,7	-	-	3,7	3,7	nein
				2.OG	48,4	50,0	-	-	nein	44,1	45,6	-	-	4,3	4,4	nein
Zum kleinen Feld 45				Anzahl: 2 WE / Gebäude			Grenzwert: 64	/ 54 dB(A)								
A	NW	60+172	WA	EG	54,2	55,8	-	1,8	ja	51,7	53,3	-	-	2,5	2,5	nein
B	SW	60+167		1.UG	55,9	57,4	-	3,4	ja	51,1	52,7	-	-	4,8	4,7	nein
				EG	56,1	57,6	-	3,6	ja	51,5	53,0	-	-	4,6	4,6	nein
C	SO	60+160		EG	53,8	55,3	-	1,3	ja	45,1	46,7	-	-	8,7	8,6	nein
D	NO	60+168		EG	42,0	43,5	-	-	nein	38,4	39,9	-	-	3,6	3,6	nein
Zum kleinen Feld 47				Anzahl: 2 WE / Gebäude			Grenzwert: 64	/ 54 dB(A)								
A	NO	60+182	WA	EG	39,8	41,3	-	-	nein	36,3	37,8	-	-	3,5	3,5	nein
				1.OG	43,9	45,4	-	-	nein	37,0	38,6	-	-	6,9	6,8	nein
B		60+184		EG	39,7	41,2	-	-	nein	36,1	37,7	-	-	3,6	3,5	nein
				1.OG	43,8	45,3	-	-	nein	36,8	38,4	-	-	7,0	6,9	nein

Fassade	Richtung	Stationier. [km]	Nutzung	Geschoß	Bestand ohne Lärmschutz LrT [dB(A)]	Bestand ohne Lärmschutz LrN [dB(A)]	Überschreitung IGW Tag [dB(A)]	Überschreitung IGW Nacht [dB(A)]	Förder-berechtigung ohne LS	Bestand mit Lärmschutz LrT [dB(A)]	Bestand mit Lärmschutz LrN [dB(A)]	Überschreitung IGW Tag [dB(A)]	Überschreitung IGW Nacht [dB(A)]	Minderung zu Bestand Tag [dB(A)]	Minderung zu Bestand Nacht [dB(A)]	Förder-berechtigung i.S.d. Richtl.
C	NO	60+190	WA	EG	40,0	41,5	-	-	nein	36,2	37,8	-	-	3,8	3,7	nein
				1.OG	43,5	45,0	-	-	nein	36,7	38,2	-	-	6,8	6,8	nein
D		60+191		EG	38,3	39,8	-	-	nein	37,3	38,9	-	-	1,0	0,9	nein
				1.OG	43,0	44,5	-	-	nein	37,9	39,4	-	-	5,1	5,1	nein
E	NW	60+192		EG	53,8	55,3	-	1,3	ja	51,5	53,1	-	-	2,3	2,2	nein
				1.OG	54,0	55,5	-	1,5	ja	51,7	53,2	-	-	2,3	2,3	nein
F	N	60+191		EG	53,3	54,9	-	0,9	ja	51,5	53,0	-	-	1,8	1,9	nein
				1.OG	53,5	55,0	-	1,0	ja	51,7	53,2	-	-	1,8	1,8	nein
G	W			EG	56,2	57,7	-	3,7	ja	52,4	54,0	-	-	3,8	3,7	nein
				1.OG	56,4	57,9	-	3,9	ja	52,7	54,2	-	0,2	3,7	3,7	ja
H	SW	60+188		1.UG	56,0	57,6	-	3,6	ja	52,3	53,9	-	-	3,7	3,7	nein
				EG	56,3	57,8	-	3,8	ja	52,8	54,4	-	0,4	3,5	3,4	ja
				1.OG	56,5	58,0	-	4,0	ja	53,1	54,6	-	0,6	3,4	3,4	ja
I		60+186		1.UG	56,3	57,8	-	3,8	ja	53,1	54,7	-	0,7	3,2	3,1	ja
				EG	56,5	58,1	-	4,1	ja	53,4	55,0	-	1,0	3,1	3,1	ja
				1.OG	56,7	58,3	-	4,3	ja	53,7	55,2	-	1,2	3,0	3,1	ja
J	NW	60+184		1.UG	56,3	57,8	-	3,8	ja	53,5	55,0	-	1,0	2,8	2,8	ja
				EG	56,5	58,1	-	4,1	ja	53,7	55,3	-	1,3	2,8	2,8	ja
				1.OG	56,8	58,3	-	4,3	ja	54,0	55,6	-	1,6	2,8	2,7	ja
K	SW	60+181		1.UG	56,4	57,9	-	3,9	ja	52,0	53,6	-	-	4,4	4,3	nein
				EG	56,6	58,1	-	4,1	ja	52,3	53,8	-	-	4,3	4,3	nein
				1.OG	56,7	58,3	-	4,3	ja	52,5	54,1	-	0,1	4,2	4,2	ja
L		60+178		1.UG	56,1	57,6	-	3,6	ja	51,6	53,2	-	-	4,5	4,4	nein
				EG	56,3	57,8	-	3,8	ja	51,9	53,5	-	-	4,4	4,3	nein
				1.OG	56,5	58,0	-	4,0	ja	52,1	53,7	-	-	4,4	4,3	nein
M	SO			1.UG	51,1	52,5	-	-	nein	43,5	45,0	-	-	7,6	7,5	nein
				EG	51,3	52,8	-	-	nein	44,0	45,5	-	-	7,3	7,3	nein
				1.OG	51,8	53,3	-	-	nein	44,1	45,7	-	-	7,7	7,6	nein
Zum kleinen Feld 51				Anzahl: 2 WE / Gebäude			Grenzwert: 64	/ 54 dB(A)								
A	NO	60+190	WA	EG	43,3	44,8	-	-	nein	41,5	43,1	-	-	1,8	1,7	nein
				1.OG	45,4	46,9	-	-	nein	43,8	45,4	-	-	1,6	1,5	nein
B	NW	60+193		EG	50,9	52,5	-	-	nein	50,3	51,8	-	-	0,6	0,7	nein
				1.OG	52,0	53,5	-	-	nein	50,7	52,3	-	-	1,3	1,2	nein
C	SW	60+191		EG	53,5	55,0	-	1,0	ja	51,0	52,5	-	-	2,5	2,5	nein
				1.OG	54,6	56,1	-	2,1	ja	51,6	53,2	-	-	3,0	2,9	nein
D	W	60+190		EG	52,6	54,2	-	0,2	ja	51,7	53,3	-	-	0,9	0,9	nein
				1.OG	54,0	55,6	-	1,6	ja	52,5	54,1	-	0,1	1,5	1,5	ja
E	NW	60+188		EG	51,3	52,9	-	-	nein	51,0	52,6	-	-	0,3	0,3	nein
				1.OG	52,9	54,4	-	0,4	ja	51,8	53,4	-	-	1,1	1,0	nein
F	SW	60+184		1.UG	47,9	49,4	-	-	nein	44,9	46,5	-	-	3,0	2,9	nein
				EG	52,8	54,3	-	0,3	ja	49,1	50,7	-	-	3,7	3,6	nein

Fassade	Richtung	Stationier. [km]	Nutzung	Geschoß	Bestand ohne Lärmschutz LrT [dB(A)]	Bestand ohne Lärmschutz LrN [dB(A)]	Überschreitung IGW Tag [dB(A)]	Überschreitung IGW Nacht [dB(A)]	Förder-berechtigung ohne LS	Bestand mit Lärmschutz LrT [dB(A)]	Bestand mit Lärmschutz LrN [dB(A)]	Überschreitung IGW Tag [dB(A)]	Überschreitung IGW Nacht [dB(A)]	Minderung zu Bestand Tag [dB(A)]	Minderung zu Bestand Nacht [dB(A)]	Förder-berechtigung i.S.d. Richtl.
F	SW	60+184	WA	1.OG	54,3	55,8	-	1,8	ja	50,9	52,5	-	-	3,4	3,3	nein
G	SO	60+181		EG	49,0	50,5	-	-	nein	41,2	42,8	-	-	7,8	7,7	nein
				1.OG	50,5	52,0	-	-	nein	44,3	45,9	-	-	6,2	6,1	nein
Zum kleinen Feld 53				Anzahl: 2 WE / Gebäude			Grenzwert: 64	/ 54 dB(A)								
A	NO	60+191	WA	EG	37,7	39,2	-	-	nein	36,0	37,5	-	-	1,7	1,7	nein
				1.OG	41,1	42,6	-	-	nein	38,1	39,6	-	-	3,0	3,0	nein
				2.OG	42,2	43,7	-	-	nein	39,0	40,6	-	-	3,2	3,1	nein
B	NW	60+195		EG	51,0	52,6	-	-	nein	50,0	51,6	-	-	1,0	1,0	nein
				1.OG	51,7	53,3	-	-	nein	50,2	51,8	-	-	1,5	1,5	nein
				2.OG	52,2	53,8	-	-	nein	50,4	52,0	-	-	1,8	1,8	nein
C	SW	60+193		EG	50,9	52,5	-	-	nein	50,7	52,2	-	-	0,2	0,3	nein
				1.OG	52,1	53,6	-	-	nein	50,9	52,5	-	-	1,2	1,1	nein
				2.OG	54,7	56,2	-	2,2	ja	51,4	53,0	-	-	3,3	3,2	nein
D	NW	60+191		EG	51,1	52,7	-	-	nein	51,0	52,6	-	-	0,1	0,1	nein
				1.OG	51,9	53,4	-	-	nein	51,5	53,1	-	-	0,4	0,3	nein
				2.OG	54,3	55,9	-	1,9	ja	52,7	54,3	-	0,3	1,6	1,6	ja
E	SW			EG	47,4	49,0	-	-	nein	46,9	48,5	-	-	0,5	0,5	nein
				1.OG	50,5	52,1	-	-	nein	48,5	50,1	-	-	2,0	2,0	nein
				2.OG	54,6	56,1	-	2,1	ja	51,1	52,7	-	-	3,5	3,4	nein
F	SO	60+190		EG	44,7	46,2	-	-	nein	39,7	41,2	-	-	5,0	5,0	nein
				1.OG	50,5	52,0	-	-	nein	42,3	43,9	-	-	8,2	8,1	nein
				2.OG	54,1	55,6	-	1,6	ja	46,5	48,1	-	-	7,6	7,5	nein
G	SW	60+188		EG	46,7	48,2	-	-	nein	41,6	43,2	-	-	5,1	5,0	nein
				1.OG	50,7	52,2	-	-	nein	45,3	46,8	-	-	5,4	5,4	nein
				2.OG	54,3	55,9	-	1,9	ja	50,1	51,6	-	-	4,2	4,3	nein
H	SO	60+187		EG	47,8	49,3	-	-	nein	41,0	42,6	-	-	6,8	6,7	nein
				1.OG	50,3	51,7	-	-	nein	43,0	44,6	-	-	7,3	7,1	nein
				2.OG	51,8	53,3	-	-	nein	45,0	46,6	-	-	6,8	6,7	nein
Zum Kleinen Feld 33				Anzahl: 2 WE / Gebäude			Grenzwert: 64	/ 54 dB(A)								
A	NO	60+082	WA	1.OG	44,1	45,6	-	-	nein	38,3	39,9	-	-	5,8	5,7	nein
B	SO	60+084		1.OG	47,6	49,1	-	-	nein	42,2	43,8	-	-	5,4	5,3	nein
C	NO	60+087		EG	38,3	39,8	-	-	nein	37,1	38,6	-	-	1,2	1,2	nein
				1.OG	45,0	46,4	-	-	nein	38,5	40,1	-	-	6,5	6,3	nein
D	NW			EG	44,9	46,3	-	-	nein	38,1	39,7	-	-	6,8	6,6	nein
				1.OG	45,2	46,6	-	-	nein	38,3	39,8	-	-	6,9	6,8	nein
E	SW	60+082		1.UG	54,5	56,0	-	2,0	ja	48,9	50,5	-	-	5,6	5,5	nein
				EG	54,8	56,3	-	2,3	ja	49,3	50,9	-	-	5,5	5,4	nein
				1.OG	55,2	56,7	-	2,7	ja	49,6	51,2	-	-	5,6	5,5	nein
F	SO	60+080		1.UG	48,8	50,3	-	-	nein	41,4	43,0	-	-	7,4	7,3	nein
				EG	51,4	52,9	-	-	nein	43,4	45,0	-	-	8,0	7,9	nein

Fassade	Richtung	Stationier. [km]	Nutzung	Geschoß	Bestand ohne Lärmschutz LrT [dB(A)]	Bestand ohne Lärmschutz LrN [dB(A)]	Überschreitung IGW Tag [dB(A)]	Überschreitung IGW Nacht [dB(A)]	Förder-berechtigung ohne LS	Bestand mit Lärmschutz LrT [dB(A)]	Bestand mit Lärmschutz LrN [dB(A)]	Überschreitung IGW Tag [dB(A)]	Überschreitung IGW Nacht [dB(A)]	Minderung zu Bestand Tag [dB(A)]	Minderung zu Bestand Nacht [dB(A)]	Förder-berechtigung i.S.d. Richtl.
F	SO	60+080	WA	1.OG	51,2	52,6	-	-	nein	43,8	45,4	-	-	7,4	7,2	nein

4130 Streckenabschnitt Bruchsal ab Einm. 4131 bis Bretten Bahnhof
(Bereich Bretten)

Vergleich der Schallemissionen

1) Zugdaten Z2016

2) Geplante Zugzahlen 2025

Km 11,1 - Km 13,9 (v = 110 km/h)
Km 13,9 - Km 15,8 (v = 80 km/h)

Strecke 4130	1)	2)	Differenz 2) -1)
Anzahl T	121	147	26
Anzahl N	37	46	9
$L_{W',A,f,0}$ Tag	91,3	90,9	-0,4
$L_{W',A,f,0}$ Nacht	92,2	91,1	-1,1
$L_{W',A,f,4}$ Tag	74,1	74,2	0,1
$L_{W',A,f,4}$ Nacht	75,6	74,3	-1,3
$L_{W',A,f,5}$ Tag	48,6	50,6	2,0
$L_{W',A,f,5}$ Nacht	48,5	50,1	1,6

--> Maßgebend sind die Zugzahlen 2016

4130 Streckenabschnitt Bretten ab Bahnhof bis Übergang auf 4800
(Bereich Bretten)

Vergleich der Schallemissionen

1) Zugdaten Z2016

2) Geplante Zugzahlen 2025

Km 13,9 - Km 15,8 (v = 80 km/h)
Km 15,8 - Km 16,0 (v = 100 km/h)

Strecke 4130	1)	2)	Differenz 2) -1)
Anzahl T	83	110	27
Anzahl N	33	41	8
$L_{W',A,f,0}$ Tag	89,8	89,5	-0,3
$L_{W',A,f,0}$ Nacht	91,2	89,7	-1,5
$L_{W',A,f,4}$ Tag	73,4	73,7	0,3
$L_{W',A,f,4}$ Nacht	75,1	73,7	-1,4
$L_{W',A,f,5}$ Tag	42,6	44,9	2,3
$L_{W',A,f,5}$ Nacht	43,5	44,6	1,1

--> Maßgebend sind die Zugzahlen 2016

4201 Streckenabschnitt Bretten von Gemeindegrenze SW bis Bahnhof
(Bereich Bretten)

Vergleich der Schallemissionen

1) Zugdaten Z2016

2) Geplante Zugzahlen 2025

Km 12,5 - Km 16,4 (v = 100 km/h)
Km 16,4 - Km 17,7 (v = 80 km/h)

Strecke 4201	1)	2)	Differenz 2) -1)
Anzahl T	64	70	6
Anzahl N	14	10	-4
$L_{W',A,f,0}$ Tag	77,6	76,7	-0,9
$L_{W',A,f,0}$ Nacht	72,2	70,8	-1,4
$L_{W',A,f,4}$ Tag	59,2	58,3	-0,9
$L_{W',A,f,4}$ Nacht	53,8	52,4	-1,4
$L_{W',A,f,5}$ Tag	0,0	0,0	0,0
$L_{W',A,f,5}$ Nacht	0,0	0,0	0,0

--> Maßgebend sind die Zugzahlen 2016

4201 Streckenabschnitt Bretten ab Bahnhof bis Gemeindegrenze NO
(Bereich Bretten)

Vergleich der Schallemissionen

1) Zugdaten Z2016

2) Geplante Zugzahlen 2025

Km 16,4 - Km 17,7 (v = 80 km/h)
Km 17,7 - Km 23,4 (v = 100 km/h)

Strecke 4201	1)	2)	Differenz 2) -1)
Anzahl T	72	76	4
Anzahl N	14	16	2
$L_{W',A,f,0}$ Tag	77,9	78,1	0,2
$L_{W',A,f,0}$ Nacht	72,2	73,1	0,9
$L_{W',A,f,4}$ Tag	59,5	59,7	0,2
$L_{W',A,f,4}$ Nacht	53,8	54,7	0,9
$L_{W',A,f,5}$ Tag	0,0	0,0	0,0
$L_{W',A,f,5}$ Nacht	0,0	0,0	0,0

--> Maßgebend sind die Zugzahlen 2025

4800 Streckenabschnitt Ötisheim, Maulbronn, Ölbronn-Dürrn, Knittlingen, Bretten von Gemeindegrenze Süd bis Übergang zu 4130
(Bereich Bretten)

Vergleich der Schallemissionen

1) Zugdaten Z2016

2) Geplante Zugzahlen 2025

Km 58,0 - Km 60,0 (v = 100 km/h)
Km 60,0 - Km 62,5 (v = 90 km/h)

Strecke 4800	1)	2)	Differenz 2) -1)
Anzahl T	82	110	28
Anzahl N	34	41	7
$L_{W',A,f,0}$ Tag	91,2	91,1	-0,1
$L_{W',A,f,0}$ Nacht	92,6	91,3	-1,3
$L_{W',A,f,4}$ Tag	74,0	74,3	0,3
$L_{W',A,f,4}$ Nacht	75,9	74,4	-1,5
$L_{W',A,f,5}$ Tag	53,8	54,6	0,8
$L_{W',A,f,5}$ Nacht	51,5	52,5	1,0

--> Maßgebend sind die Zugzahlen 2016

4130 Streckenabschnitt Bruchsal ab Einm. 4131 bis Bretten Bahnhof

(Bereich Bretten)

Km 11,1 - Km 13,9 (v = 110 km/h)
Km 13,9 - Km 15,8 (v = 80 km/h)

Schienenverkehr (2016 / Strecke) => neue Schall 03

ca km 0,9 bis km 14,9

Zustand 2016 **Daten nach Schall03 gültig ab 01/2015**

Zugart-	Anzahl Züge		v_max	Fahrzeugkategorien gem Schall03 im Zugverband									
Traktion	Tag	Nacht	km/h	Fahrzeugkategorie	Anzahl	Fahrzeugkategorie	Anzahl	Fahrzeugkategorie	Anzahl	Fahrzeugkategorie	Anzahl	Fahrzeugkategorie	Anzahl
GZ-V	2	0	90	8_A4	1	10-Z2	7	10-Z15	2				
GZ-E	0	3	90	7-Z5_A4	1	10-Z2	16	10-Z15	4				
GZ-E	1	1	90	7-Z5_A4	1	10-Z2	29	10-Z15	7				
GZ-E	1	0	90	7-Z5_A4	1	10-Z2	30	10-Z15	8				
GZ-V	2	0	100	8_A4	1	10-Z2	10	10-Z15	3				
GZ-E	0	2	100	7-Z2_A4	1	10-Z2	16	10-Z15	4				
GZ-E	0	1	100	7-Z5_A4	1	10-Z15	19						
GZ-E	3	1	100	7-Z5_A4	1	10-Z2	23	10-Z15	6				
GZ-E	1	1	100	7-Z5_A6	1	10-Z2	25	10-Z15	6				
GZ-E	1	0	100	7-Z5_A4	1	10-Z2	26	10-Z15	6				
GZ-E	0	1	100	7-Z5_A4	1	10-Z2	26	10-Z15	7				
GZ-E	1	0	100	7-Z5_A4	1	10-Z2	27	10-Z15	7				
GZ-E	1	0	100	7-Z5_A6	1	10-Z2	27						
GZ-E	0	1	100	7-Z5_A4	1	10-Z2	28	10-Z15	7				
GZ-E	1	0	100	7-Z2_A4	1	10-Z2	30	10-Z15	7				
GZ-E	9	6	100	7-Z5_A4	1	10-Z2	30	10-Z15	7				
GZ-E	3	2	100	7-Z5_A4	1	10-Z2	30	10-Z15	8				
GZ-E	1	0	100	7-Z5_A4	1	10-Z2	32						
GZ-E	2	1	100	7-Z2_A6	1	10-Z2	32						
GZ-E	1	1	100	7-Z2_A6	1	10-Z2	36						
GZ-E	0	1	120	7-Z5_A4	1	10-Z2	23	10-Z15	6				
GZ-E	2	1	120	7-Z5_A4	1	10-Z2	24	10-Z15	6				
GZ-E	1	0	120	7-Z5_A4	1	10-Z2	26	10-Z15	7				
GZ-E	3	1	120	7-Z5_A4	1	10-Z2	30	10-Z15	7				
GZ-E	0	1	160	7-Z5_A4	1	10-Z8	19						
S	35	7	95	21-V2	1								
S	35	3	95	21-V2	2								
RV-E	15	1	130	7-Z5_A4	1	9-Z5	4						
NZ-E	0	1	130	7-Z5_A4	1	9-Z5	14						
	121	37	**Summe beider Richtungen**										

Die **Bezeichnung der Fahrzeugkategorie** setzt sich wie folgt zusammen:
Nr. der Fz-Kategorie -**V**ariante bzw. -**Z**eilennummer in Tabelle Beiblatt 1 _**A**chszahl (bei Tfz, E- und V-Triebzügen-außer bei HGV)

Für Brücken, schienengleiche BÜ und enge Gleisradien sind ggf. die entsprechenden Zuschläge zu berücksichtigen.

Legende

Traktionsarten:
- E = Bespannung mit E-Lok
- V = Bespannung mit Diesellok
- ET, - VT = Elektro- / Dieseltriebzug

Zugarten:
GZ = Güterzug
RV = Regionalzug
S = Elektrotriebzug der S-Bahn Karlsruhe
NZ = Nachtreisezug
AZ/D = Saison-, Ausflugs- oder sonstiger Fernreisezug

$L_{W',A,f,h}$ [dB(A)]

Km 11,1 - Km 13,9 (v = 110 km/h)

Höhe ü.SO [m]	$L_{W',A,f,h}$ *Tag*	$L_{W',A,f,h}$ *Nacht*
0	91,3	92,2
4	74,1	75,6
5	48,6	48,5

4130 Streckenabschnitt Bruchsal ab Einm. 4131 bis Bretten Bahnhof

(Bereich Bretten)

Km 11,1 - Km 13,9 (v = 110 km/h)
Km 13,9 - Km 15,8 (v = 80 km/h)

Schienenverkehr Prognose (2025 / Strecke) => neue Schall 03

ca km 0,9 bis km 14,9

Prognose 2025 **Daten nach Schall03 gültig ab 01/2015**

Zugart-	Anzahl Züge		v_max	Fahrzeugkategorien gem Schall03 im Zugverband									
Traktion	Tag	Nacht	km/h	Fahrzeugkategorie	Anzahl	Fahrzeugkategorie	Anzahl	Fahrzeugkategorie	Anzahl	Fahrzeugkategorie	Anzahl	Fahrzeugkategorie	Anzahl
GZ-E	50	27	100	7-Z5_A4	1	10-Z5	24	10-Z2	6	10-Z18	6	10-Z15	1
GZ-E	12	6	120	7-Z5_A4	1	10-Z5	24	10-Z2	6	10-Z18	6	10-Z15	1
S	35	7	95	21-V2	1								
S	35	3	95	21-V2	2								
RV-E	15	1	160	7-Z5_A4	1	9-Z5	4						
AZ/D-E	0	2	160	7-Z5_A4	1	9-Z5	14						
	147	46	**Summe beider Richtungen**										

Die **Bezeichnung der Fahrzeugkategorie** setzt sich wie folgt zusammen:
Nr. der Fz-Kategorie -**V**ariante bzw. -**Z**eilennummer in Tabelle Beiblatt 1 _**A**chszahl (bei Tfz, E- und V-Triebzügen-außer bei HGV)

Für Brücken, schienengleiche BÜ und enge Gleisradien sind ggf. die entsprechenden Zuschläge zu berücksichtigen.

Legende

Traktionsarten:
- E = Bespannung mit E-Lok
- V = Bespannung mit Diesellok
- ET, - VT = Elektro- / Dieseltriebzug

Zugarten:
GZ = Güterzug
RV = Regionalzug
S = Elektrotriebzug der S-Bahn Karlsruhe
NZ = Nachtreisezug
AZ/D = Saison-, Ausflugs- oder sonstiger Fernreisezug

$L_{W',A,f,h}$ [dB(A)]

Km 11,1 - Km 13,9 (v = 110 km/h)

Höhe ü.SO [m]	$L_{W',A,f,h}$ *Tag*	$L_{W',A,f,h}$ *Nacht*
0	90,9	91,1
4	74,2	74,3
5	50,6	50,1

4130 Streckenabschnitt Bretten ab Bahnhof bis Übergang auf 4800

(Bereich Bretten)

Km 13,9 - Km 15,8 (v = 80 km/h)

Km 15,8 - Km 16,0 (v = 100 km/h)

Schienenverkehr (2016 / Strecke) => neue Schall 03

ca km 14,9 bis km 16,0

Zustand 2016 **Daten nach Schall03 gültig ab 01/2015**

Zugart-	Anzahl Züge		v_max	Fahrzeugkategorien gem Schall03 im Zugverband									
Traktion	Tag	Nacht	km/h	Fahrzeugkategorie	Anzahl	Fahrzeugkategorie	Anzahl	Fahrzeugkategorie	Anzahl	Fahrzeugkategorie	Anzahl	Fahrzeugkategorie	Anzahl
GZ-V	2	0	90	8_A4	1	10-Z2	7	10-Z15	2				
GZ-E	0	3	90	7-Z5_A4	1	10-Z2	16	10-Z15	4				
GZ-E	1	1	90	7-Z5_A4	1	10-Z2	29	10-Z15	7				
GZ-E	1	0	90	7-Z5_A4	1	10-Z2	30	10-Z15	8				
GZ-V	2	0	100	8_A4	1	10-Z2	10	10-Z15	3				
GZ-E	0	2	100	7-Z2_A4	1	10-Z2	16	10-Z15	4				
GZ-E	0	1	100	7-Z5_A4	1	10-Z15	19						
GZ-E	3	1	100	7-Z5_A4	1	10-Z2	23	10-Z15	6				
GZ-E	1	1	100	7-Z5_A6	1	10-Z2	25	10-Z15	6				
GZ-E	1	0	100	7-Z5_A4	1	10-Z2	26	10-Z15	6				
GZ-E	0	1	100	7-Z5_A4	1	10-Z2	26	10-Z15	7				
GZ-E	1	0	100	7-Z5_A4	1	10-Z2	27	10-Z15	7				
GZ-E	1	0	100	7-Z5_A6	1	10-Z2	27						
GZ-E	0	1	100	7-Z5_A4	1	10-Z2	28	10-Z15	7				
GZ-E	0	1	100	7-Z2_A4	1	10-Z2	30	10-Z15	7				
GZ-E	9	6	100	7-Z5_A4	1	10-Z2	30	10-Z15	7				
GZ-E	3	2	100	7-Z5_A4	1	10-Z2	30	10-Z15	8				
GZ-E	1	0	100	7-Z5_A4	1	10-Z2	32						
GZ-E	2	1	100	7-Z2_A6	1	10-Z2	32						
GZ-E	1	1	100	7-Z2_A6	1	10-Z2	36						
GZ-E	0	1	120	7-Z5_A4	1	10-Z2	23	10-Z15	6				
GZ-E	2	1	120	7-Z5_A4	1	10-Z2	24	10-Z15	6				
GZ-E	1	0	120	7-Z5_A4	1	10-Z2	26	10-Z15	7				
GZ-E	3	1	120	7-Z5_A4	1	10-Z2	30	10-Z15	7				
GZ-E	0	1	160	7-Z5_A4	1	10-Z8	19						
S	33	5	95	21-V2	2								
RV-E	15	1	160	7-Z5_A4	1	9-Z5	4						
NZ-E	0	1	160	7-Z5_A4	1	9-Z5	14						
	83	33	**Summe beider Richtungen**										

Die **Bezeichnung der Fahrzeugkategorie** setzt sich wie folgt zusammen:
Nr. der Fz-Kategorie -**V**ariante bzw. -**Z**eilennummer in Tabelle Beiblatt 1 _**A**chszahl (bei Tfz, E- und V-Triebzügen-außer bei HGV)

Für Brücken, schienengleiche BÜ und enge Gleisradien sind ggf. die entsprechenden Zuschläge zu berücksichtigen.

Legende

Traktionsarten:
- E = Bespannung mit E-Lok
- V = Bespannung mit Diesellok
- ET, - VT = Elektro- / Dieseltriebzug

Zugarten:
GZ = Güterzug
RV = Regionalzug
S = Elektrotriebzug der S-Bahn Karlsruhe
NZ = Nachtreisezug
AZ/D = Saison-, Ausflugs- oder sonstiger Fernreisezug

$L_{W',A,f,h}$ [dB(A)]

Km 15,8 - Km 16,0 (v = 100 km/h)

Höhe ü.SO [m]	$L_{W',A,f,h}$ *Tag*	$L_{W',A,f,h}$ *Nacht*
0	89,8	91,2
4	73,4	75,1
5	42,6	43,5

4130 Streckenabschnitt Bretten ab Bahnhof bis Übergang auf 4800

(Bereich Bretten)

Km 13,9 - Km 15,8 (v = 80 km/h)
Km 15,8 - Km 16,0 (v = 100 km/h)

Schienenverkehr Prognose (2025 / Strecke) => neue Schall 03

ca km 14,9 bis km 16,0

Prognose 2025 **Daten nach Schall03 gültig ab 01/2015**

Zugart-	Anzahl Züge		v_max	Fahrzeugkategorien gem Schall03 im Zugverband									
Traktion	Tag	Nacht	km/h	Fahrzeugkategorie	Anzahl	Fahrzeugkategorie	Anzahl	Fahrzeugkategorie	Anzahl	Fahrzeugkategorie	Anzahl	Fahrzeugkategorie	Anzahl
GZ-E	50	27	100	7-Z5_A4	1	10-Z5	24	10-Z2	6	10-Z18	6	10-Z15	1
GZ-E	12	6	120	7-Z5_A4	1	10-Z5	24	10-Z2	6	10-Z18	6	10-Z15	1
S	33	5	95	21-V2	2								
RV-E	15	1	160	7-Z5_A4	1	9-Z5	4						
AZ/D-E	0	2	160	7-Z5_A4	1	9-Z5	14						
	110	41	**Summe beider Richtungen**										

Die **Bezeichnung der Fahrzeugkategorie** setzt sich wie folgt zusammen:
Nr. der Fz-Kategorie -**V**ariante bzw. -**Z**eilennummer in Tabelle Beiblatt 1 _**A**chszahl (bei Tfz, E- und V-Triebzügen-außer bei HGV)

Für Brücken, schienengleiche BÜ und enge Gleisradien sind ggf. die entsprechenden Zuschläge zu berücksichtigen.

Legende

Traktionsarten:
- E = Bespannung mit E-Lok
- V = Bespannung mit Diesellok
- ET, - VT = Elektro- / Dieseltriebzug

Zugarten:
GZ = Güterzug
RV = Regionalzug
S = Elektrotriebzug der S-Bahn Karlsruhe
NZ = Nachtreisezug
AZ/D = Saison-, Ausflugs- oder sonstiger Fernreisezug

$L_{W',A,f,h}$ [dB(A)]

Km 15,8 - Km 16,0 (v = 100 km/h)

Höhe ü.SO [m]	$L_{W',A,f,h}$ *Tag*	$L_{W',A,f,h}$ *Nacht*
0	89,5	89,7
4	73,7	73,7
5	44,9	44,6

4800 Streckenabschnitt Ötisheim, Maulbronn, Ölbronn-Dürrn, Knittlingen, Bretten von Gemeindegren:

(Bereich Bretten)

Km 58,0 - Km 60,0 (v = 100 km/h)

Km 60,0 - Km 62,5 (v = 90 km/h)

Schienenverkehr (2016 / Strecke) => neue Schall 03

ca km 47,4 bis km 62,5

Zustand 2016 **Daten nach Schall03 gültig ab 01/2015**

Zugart-	Anzahl Züge		v_max	Fahrzeugkategorien gem Schall03 im Zugverband									
Traktion	Tag	Nacht	km/h	Fahrzeugkategorie	Anzahl	Fahrzeugkategorie	Anzahl	Fahrzeugkategorie	Anzahl	Fahrzeugkategorie	Anzahl	Fahrzeugkategorie	Anzahl
GZ-V	2	0	90	8_A4	1	10-Z2	7	10-Z15	2				
GZ-E	0	3	90	7-Z5_A4	1	10-Z2	16	10-Z15	4				
GZ-E	1	1	90	7-Z5_A4	1	10-Z2	29	10-Z15	7				
GZ-E	1	0	90	7-Z5_A4	1	10-Z2	30	10-Z15	8				
GZ-V	1	1	100	8_A4	1	10-Z2	10	10-Z15	3				
GZ-E	0	2	100	7-Z2_A4	1	10-Z2	16	10-Z15	4				
GZ-E	0	1	100	7-Z5_A4	1	10-Z15	19						
GZ-E	3	1	100	7-Z5_A4	1	10-Z2	23	10-Z15	6				
GZ-E	1	1	100	7-Z5_A6	1	10-Z2	25	10-Z15	6				
GZ-E	1	0	100	7-Z5_A4	1	10-Z2	26	10-Z15	6				
GZ-E	0	1	100	7-Z5_A4	1	10-Z2	26	10-Z15	7				
GZ-E	1	0	100	7-Z5_A4	1	10-Z2	27	10-Z15	7				
GZ-E	1	0	100	7-Z5_A6	1	10-Z2	27						
GZ-E	0	1	100	7-Z5_A4	1	10-Z2	28	10-Z15	7				
GZ-E	0	1	100	7-Z2_A4	1	10-Z2	30	10-Z15	7				
GZ-E	9	6	100	7-Z5_A4	1	10-Z2	30	10-Z15	7				
GZ-E	3	2	100	7-Z5_A4	1	10-Z2	30	10-Z15	8				
GZ-E	1	0	100	7-Z5_A4	1	10-Z2	32						
GZ-E	2	1	100	7-Z2_A6	1	10-Z2	32						
GZ-E	1	1	100	7-Z2_A6	1	10-Z2	36						
GZ-E	0	1	120	7-Z5_A4	1	10-Z2	23	10-Z15	6				
GZ-E	2	1	120	7-Z5_A4	1	10-Z2	24	10-Z15	6				
GZ-E	1	0	120	7-Z5_A4	1	10-Z2	26	10-Z15	7				
GZ-E	3	1	120	7-Z5_A4	1	10-Z2	30	10-Z15	7				
GZ-E	0	1	160	7-Z5_A4	1	10-Z8	19						
S	33	5	95	21-V2	2								
RV-E	15	1	160	7-Z5_A4	1	9-Z5	4						
NZ-E	0	1	160	7-Z5_A4	1	9-Z5	14						
	82	34	**Summe beider Richtungen**										

Die **Bezeichnung der Fahrzeugkategorie** setzt sich wie folgt zusammen:
Nr. der Fz-Kategorie -**V**ariante bzw. -**Z**eilennummer in Tabelle Beiblatt 1 _**A**chszahl (bei Tfz, E- und V-Triebzügen-außer bei HGV)

Für Brücken, schienengleiche BÜ und enge Gleisradien sind ggf. die entsprechenden Zuschläge zu berücksichtigen.

Legende

Traktionsarten:
- E = Bespannung mit E-Lok
- V = Bespannung mit Diesellok
- ET, - VT = Elektro- / Dieseltriebzug

Zugarten:
GZ = Güterzug
RV = Regionalzug
S = Elektrotriebzug der S-Bahn Karlsruhe
NZ = Nachtreisezug
AZ/D = Saison-, Ausflugs- oder sonstiger Fernreisezug

$L_{W',A,f,h}$ [dB(A)]

Km 58,0 - Km 60,0 (v = 100 km/h)

Höhe ü.SO [m]	$L_{W',A,f,h}$ *Tag*	$L_{W',A,f,h}$ *Nacht*
0	91,2	92,6
4	74,0	75,9
5	53,8	51,5

4800 Streckenabschnitt Ötisheim, Maulbronn, Ölbronn-Dürrn, Knittlingen, Bretten von Gemeindegrenze Süd bis (Bereich Bretten)

Km 58,0 - Km 60,0 (v = 100 km/h)
Km 60,0 - Km 62,5 (v = 90 km/h)

Schienenverkehr Prognose (2025 / Strecke) => neue Schall 03

ca km 47,4 bis km 62,5

Prognose 2025 **Daten nach Schall03 gültig ab 01/2015**

Zugart-	Anzahl Züge		v_max	Fahrzeugkategorien gem Schall03 im Zugverband									
Traktion	Tag	Nacht	km/h	Fahrzeugkategorie	Anzahl	Fahrzeugkategorie	Anzahl	Fahrzeugkategorie	Anzahl	Fahrzeugkategorie	Anzahl	Fahrzeugkategorie	Anzahl
GZ-E	50	27	100	7-Z5_A4	1	10-Z5	24	10-Z2	6	10-Z18	6	10-Z15	1
GZ-E	12	6	120	7-Z5_A4	1	10-Z5	24	10-Z2	6	10-Z18	6	10-Z15	1
S	33	5	95	21-V2	2								
RV-E	15	1	160	7-Z5_A4	1	9-Z5	4						
AZ/D-E	0	2	160	7-Z5_A4	1	9-Z5	14						
	110	41	**Summe beider Richtungen**										

Die **Bezeichnung der Fahrzeugkategorie** setzt sich wie folgt zusammen:
Nr. der Fz-Kategorie **-V**ariante bzw. **-Z**eilennummer in Tabelle Beiblatt 1 **_A**chszahl (bei Tfz, E- und V-Triebzügen-außer bei HGV)

Für Brücken, schienengleiche BÜ und enge Gleisradien sind ggf. die entsprechenden Zuschläge zu berücksichtigen.

Legende

Traktionsarten:
- E = Bespannung mit E-Lok
- V = Bespannung mit Diesellok
- ET, - VT = Elektro- / Dieseltriebzug

Zugarten:
GZ = Güterzug
RV = Regionalzug
S = Elektrotriebzug der S-Bahn Karlsruhe
NZ = Nachtreisezug
AZ/D = Saison-, Ausflugs- oder sonstiger Fernreisezug

$L_{W',A,f,h}$ [dB(A)]

Km 58,0 - Km 60,0 (v = 100 km/h)

Höhe ü.SO [m]	$L_{W',A,f,h}$ *Tag*	$L_{W',A,f,h}$ *Nacht*
0	91,1	91,3
4	74,3	74,4
5	54,6	52,5

4201 Streckenabschnitt Bretten von Gemeindegrenze SW bis Bahnhof

(Bereich Bretten)

Km 12,5 - Km 16,4 (v = 100 km/h)

Km 16,4 - Km 17,7 (v = 80 km/h)

Schienenverkehr (2016 / Strecke) => neue Schall 03

ca km 12,5 bis km 17,2

Zustand 2016 **Daten nach Schall03 gültig ab 01/2015**

Zugart-	Anzahl Züge		v_max	Fahrzeugkategorien gem Schall03 im Zugverband									
Traktion	Tag	Nacht	km/h	Fahrzeugkategorie	Anzahl	Fahrzeugkategorie	Anzahl	Fahrzeugkategorie	Anzahl	Fahrzeugkategorie	Anzahl	Fahrzeugkategorie	Anzahl
S	34	12	95	21-V2	1								
S	30	2	95	21-V2	3								
	64	14	**Summe beider Richtungen**										

Die **Bezeichnung der Fahrzeugkategorie** setzt sich wie folgt zusammen:
Nr. der Fz-Kategorie -**V**ariante bzw. -**Z**eilennummer in Tabelle Beiblatt 1 _**A**chszahl (bei Tfz, E- und V-Triebzügen-außer bei HGV)

Für Brücken, schienengleiche BÜ und enge Gleisradien sind ggf. die entsprechenden Zuschläge zu berücksichtigen.

Legende

Traktionsarten:
- E = Bespannung mit E-Lok
- V = Bespannung mit Diesellok
- ET, - VT = Elektro- / Dieseltriebzug

Zugarten:
GZ = Güterzug
RV = Regionalzug
S = Elektrotriebzug der S-Bahn Karlsruhe
NZ = Nachtreisezug
AZ/D = Saison-, Ausflugs- oder sonstiger Fernreisezug

$L_{W',A,f,h}$ [dB(A)]

Km 12,5 - Km 16,4 (v = 100 km/h)

Höhe ü.SO [m]	$L_{W',A,f,h}$ *Tag*	$L_{W',A,f,h}$ *Nacht*
0	77,6	72,2
4	59,2	53,8
5		

4201 Streckenabschnitt Bretten von Gemeindegrenze SW bis Bahnhof

(Bereich Bretten)

Km 12,5 - Km 16,4 (v = 100 km/h)
Km 16,4 - Km 17,7 (v = 80 km/h)

Schienenverkehr Prognose (2025 / Strecke) => neue Schall 03

ca km 12,5 bis km 17,2

Prognose 2025 **Daten nach Schall03 gültig ab 01/2015**

Zugart-	Anzahl Züge		v_max	Fahrzeugkategorien gem Schall03 im Zugverband									
Traktion	Tag	Nacht	km/h	Fahrzeugkategorie	Anzahl	Fahrzeugkategorie	Anzahl	Fahrzeugkategorie	Anzahl	Fahrzeugkategorie	Anzahl	Fahrzeugkategorie	Anzahl
S	39	7	95	21-V2	1								
S	31	3	95	21-V2	2								
	70	10	**Summe beider Richtungen**										

Die **Bezeichnung der Fahrzeugkategorie** setzt sich wie folgt zusammen:
Nr. der Fz-Kategorie -**V**ariante bzw. -**Z**eilennummer in Tabelle Beiblatt 1 _**A**chszahl (bei Tfz, E- und V-Triebzügen-außer bei HGV)

Für Brücken, schienengleiche BÜ und enge Gleisradien sind ggf. die entsprechenden Zuschläge zu berücksichtigen.

Legende

Traktionsarten:
- E = Bespannung mit E-Lok
- V = Bespannung mit Diesellok
- ET, - VT = Elektro- / Dieseltriebzug

Zugarten:
GZ = Güterzug
RV = Regionalzug
S = Elektrotriebzug der S-Bahn Karlsruhe
NZ = Nachtreisezug
AZ/D = Saison-, Ausflugs- oder sonstiger Fernreisezug

$L_{W',A,f,h}$ [dB(A)]

Km 12,5 - Km 16,4 (v = 100 km/h)

Höhe ü.SO [m]	$L_{W',A,f,h}$ *Tag*	$L_{W',A,f,h}$ *Nacht*
0	76,7	70,8
4	58,3	52,4
5		

4201 Streckenabschnitt Bretten ab Bahnhof bis Gemeindegrenze NO

(Bereich Bretten)

Km 16,4 - Km 17,7 (v = 80 km/h)

Km 17,7 - Km 23,4 (v = 100 km/h)

Schienenverkehr (2016 / Strecke) => neue Schall 03

ca km 17,2 bis km 23,4

Zustand 2016 **Daten nach Schall03 gültig ab 01/2015**

Zugart-	Anzahl Züge		v_max	Fahrzeugkategorien gem Schall03 im Zugverband									
Traktion	Tag	Nacht	km/h	Fahrzeugkategorie	Anzahl	Fahrzeugkategorie	Anzahl	Fahrzeugkategorie	Anzahl	Fahrzeugkategorie	Anzahl	Fahrzeugkategorie	Anzahl
S	42	12	95	21-V2	1								
S	30	2	95	21-V2	3								
	72	14	**Summe beider Richtungen**										

Die **Bezeichnung der Fahrzeugkategorie** setzt sich wie folgt zusammen:
Nr. der Fz-Kategorie -**V**ariante bzw. -**Z**eilennummer in Tabelle Beiblatt 1 _**A**chszahl (bei Tfz, E- und V-Triebzügen-außer bei HGV)

Für Brücken, schienengleiche BÜ und enge Gleisradien sind ggf. die entsprechenden Zuschläge zu berücksichtigen.

Legende

Traktionsarten:
- E = Bespannung mit E-Lok
- V = Bespannung mit Diesellok
- ET, - VT = Elektro- / Dieseltriebzug

Zugarten:
GZ = Güterzug
RV = Regionalzug
S = Elektrotriebzug der S-Bahn Karlsruhe
NZ = Nachtreisezug
AZ/D = Saison-, Ausflugs- oder sonstiger Fernreisezug

$L_{W',A,f,h}$ [dB(A)]

Km 17,7 - Km 23,4 (v = 100 km/h)

Höhe ü.SO [m]	$L_{W',A,f,h}$ *Tag*	$L_{W',A,f,h}$ *Nacht*
0	77,9	72,2
4	59,5	53,8
5		

4201 Streckenabschnitt Bretten ab Bahnhof bis Gemeindegrenze NO

(Bereich Bretten)

Km 16,4 - Km 17,7 (v = 80 km/h)

Km 17,7 - Km 23,4 (v = 100 km/h)

Schienenverkehr Prognose (2025 / Strecke) => neue Schall 03

ca km 17,2 bis km 23,4

Prognose 2025 **Daten nach Schall03 gültig ab 01/2015**

Zugart-	Anzahl Züge		v_max	Fahrzeugkategorien gem Schall03 im Zugverband									
Traktion	Tag	Nacht	km/h	Fahrzeugkategorie	Anzahl	Fahrzeugkategorie	Anzahl	Fahrzeugkategorie	Anzahl	Fahrzeugkategorie	Anzahl	Fahrzeugkategorie	Anzahl
S	45	13	95	21-V2	1								
S	31	3	95	21-V2	3								
	76	16	**Summe beider Richtungen**										

Die **Bezeichnung der Fahrzeugkategorie** setzt sich wie folgt zusammen:
Nr. der Fz-Kategorie -**V**ariante bzw. -**Z**eilennummer in Tabelle Beiblatt 1 _**A**chszahl (bei Tfz, E- und V-Triebzügen-außer bei HGV)

Für Brücken, schienengleiche BÜ und enge Gleisradien sind ggf. die entsprechenden Zuschläge zu berücksichtigen.

Legende

Traktionsarten:
- E = Bespannung mit E-Lok
- V = Bespannung mit Diesellok
- ET, - VT = Elektro- / Dieseltriebzug

Zugarten:
GZ = Güterzug
RV = Regionalzug
S = Elektrotriebzug der S-Bahn Karlsruhe
NZ = Nachtreisezug
AZ/D = Saison-, Ausflugs- oder sonstiger Fernreisezug

$L_{W'A,f,h}$ [dB(A)]

Km 17,7 - Km 23,4 (v = 100 km/h)

Höhe ü.SO [m]	$L_{W',A,f,h}$ *Tag*	$L_{W',A,f,h}$ *Nacht*
0	78,1	73,1
4	59,7	54,7
5		

Konformitätserklärung nach DIN 45687

Als Hersteller des Software-Produktes **SoundPLAN Version 8.2** erklären wir durch Ankreuzen auf dem folgenden QSI-Formblatt dessen Konformität mit dem vorstehend genannten Regelwerk. Einschränkungen sind erläutert.

Der Hersteller versichert, dass alle auf ein Regelwerk bezogenen Testaufgaben mit einer auf dieses Regelwerk bezogenen Referenzeinstellung des Programms innerhalb der zulässigen Toleranzgrenzen richtig gelöst werden.

Backnang, den 03.12.2019



Jochen Schaal
SoundPLAN GmbH

Inhalt

1 Tabelle - VDI 2714:1988-01 2
2 Tabelle - DIN ISO 9613-2:1999-10 3
3 Tabelle - Schall 03:1990 4
4 Tabelle - RLS-90:1990 6
5 Tabelle - VDI 2720 Blatt 1:1997-03 8
6 Tabelle - VBUSch:2006 9
7 Tabelle - VBUS:2006 10
8 Tabelle - VBUI:2006 11
9 Tabelle - Schall 03 (Fassung 01.01 2015) [1] & [2] 12

1 Tabelle - VDI 2714:1988-01

In der Referenzeinstellung zur Anwendung des Programms kann gerechnet werden	ja	eingeschränkt	nein
mit			
A-Schallpegeln (Bezug 500 Hz),	☒	☐	☐
Schallpegeln in Oktavbändern,	☒	☐	☐
Schallpegeln in Terzbändern;	☒	☐	☐
für			
Punktquellen,	☒	☐	☐
Linienquellen horizontal,	☒	☐	☐
Linienquellen vertikal,	☒	☐	☐
Linienquellen beliebig orientiert,	☒	☐	☐
Flächenquellen horizontal,	☒	☐	☐
Flächenquellen vertikal,	☒	☐	☐
Flächenquellen beliebig orientiert;	☒	☐	☐
mit automatischer Unterteilung von Linien oder Flächen unter Berücksichtigung			
des Abstands zum Immissionsort,	☒	☐	☐
der Aufteilung einer ausgedehnten Quelle in Teilquellen, von denen zum Immissionsort annähernd gleiche Ausbreitungsbedingungen vorliegen,	☒	☐	☐
nach GI.(2) für die mittlere Mitwindwetterlage;	☒	☐	☐
mit Richtwirkungsmaß für Punktquellen			
abhängig von einem Winkel,	☒	☐	☐
abhängig von zwei Winkeln;	☒	☐	☐
mit wählbarer Bezugsrichtung für jede Quelle;	☒	☐	☐
mit Richtwirkungsmaß für Gebäude nach Bild 2;	☐	☐	☒
Raumwinkelmaß nach Tabelle 2;	☒	☐	☐
Raumwinkelmaß nach GI.(16);	☐	☐	☒
Abstandsmaß nach GI.(4);	☒	☐	☐
Luftabsorptionsmaß nach GI.(5) und Tabelle 3;	☒[1]	☐	☐
Luftabsorptionsmaß nach GI.(5) und Anhang C;	☒[1]	☐	☐
Boden- und Meteorologiedämpfungsmaß nach GI.(7);	☒	☐	☐
Boden- und Meteorologiedämpfungsmaß nach Anhang D;	☐	☐	☒
Bewuchsdämpfungsmaß			
unter Berücksichtigung einer Schallweglänge von höchstens 200 m nach Bild 5a,	☒	☐	☐
nach GI.(8) und (9),	☐	☒[2]	☐
pauschal mit 0,05 dB/m;	☐	☒[2]	☐
Bebauungsdämpfungsmaß			
unter Abzug des Boden- und Meteorologiedämpfungsmaßes,	☐	☐	☒
nach GI.(11) unter Berücksichtigung von Bild 5b für quellennahe Industriebebauung,	☒	☐	☐
mit freier Eingabe eines Dämpfungswerts (bei vorliegender genauerer Erfahrung),	☒	☐	☐
nach GI.(1 2) für Einzelschallquellen und bei lockerer Bebauung,	☐	☐	☒
Bebauungsdämpfungsmaß mit Boden- und Meteorologiedämpfungsmaß beschränkt auf 15 d13;	☒	☐	☐
Einfügungsdämpfungsmaß von Hindernissen nach VDI 2720 Blatt 1 (siehe QSI-Blatt hierzu);	☒	☐	☐
Schallpegelerhöhung durch einfache Reflexion gemäß Beitrag einer Spiegelquelle unter Berücksichtigung			
des Absorptionsgrads der reflektierenden Fläche,	☒	☐	☐
der Struktur der reflektierenden Fläche,	☐	☐	☒
des Reflexionsverlustes von Lärmschutzwänden,	☒	☐	☐
der Größe und Orientierung der reflektierenden Fläche nach GI.(1 5),	☒	☐	☐
ggf. einer Abschirmung der Spiegelquelle,	☒	☐	☐
zusätzlicher Schallpegelerhöhung durch Mehrfachreflexion bei beiderseits geschlossener Bebauung an Linienquellen nach GI.(1 7),	☐	☐	☒
Korrektur für den Langzeitmittelungspegel nach GI.(1 8).	☐	☐	☒

2 Tabelle - DIN ISO 9613-2:1999-10

In der Referenzeinstellung zur Anwendung des Programms kann gerechnet werden	ja	eingeschränkt	nein
Mit			
A-Schallpegeln (Bezug 500 Hz),	☒	☐	☐
Schallpegeln in Oktavbändern von 63 Hz bis 8 kHz;	☒	☐	☐
mit			
Punktquellen,	☒	☐	☐
Linienquellen horizontal,	☒	☐	☐
Linienquellen vertikal,	☒	☐	☐
Linienquellen beliebig orientiert,	☒	☐	☐
Flächenquellen horizontal,	☒	☐	☐
Flächenquellen vertikal,	☒	☐	☐
Flächenquellen beliebig orientiert;	☒	☐	☐
mit automatischer Unterteilung von Linien oder Flächen unter Berücksichtigung			
des Abstands zum Immissionsort,	☒	☐	☐
gleicher Ausbreitungsbedingungen von allen Teilen zum Immissionsort;	☒	☐	☐
Spiegelquellen, um die Reflexion von Schall an Wänden und Decken (aber nicht am Boden) zu beschreiben			
die nach Bild 8 konstruierbar sind,	☒	☐	☐
und an Oberflächen mit Abmaßen und Orientierungen nach Gl.(1 9) auftreten,	☒	☐	☐
erster Ordnung,	☒	☐	☐
höherer Ordnung vollständig bis n = ***beliebig***	☒	☐	☐
mit Richtwirkungsmaß für Punktquellen			
abhängig von einem Winkel,	☒	☐	☐
abhängig von zwei Winkeln;	☒	☐	☐
mit wählbarer Bezugsrichtung für jede Quelle;	☒	☐	☐
mit Berücksichtigung eines eingebbaren Raumwinkelmaßes;	☒	☐	☐
nach Gl.(4) für die mittlere Mitwindwetterlage, mit			
Dämpfung aufgrund geometrischer Ausbreitung nach Gl.(7),	☒	☐	☐
Dämpfung aufgrund von Luftabsorption nach Gl.(8) und Tabelle 2,	☒[1]	☐	☐
Dämpfung aufgrund des Bodeneffekts in Oktavbändern nach Gl.(9) und Tabelle 3,	☒	☐	☐
Dämpfung aufgrund des Bodeneffekts für A-Schalldruckpegel nach Gl.(10) unter Berücksichtigung einer Bodenreflexion nach Gl.(11),	☒	☐	☐
Dämpfung aufgrund von Abschirmung			
nach Gl.(12) bei Beugung über die Oberkante des Schirms,	☒	☐	☐
nach Gl.(13) bei Beugung um eine senkrechte Kante herum,	☒	☐	☐
wobei der Sonderfall zur Anwendung von Gleichung (13) für großflächige Industrieanlagen bei der Ermittlung des Langzeitmittelungspegels entsprechend Anmerkung 15 berücksichtigt wird,	☐	☒[8]	☐
mit Berechnung des Abschirmmaßes auf jedem relevanten Ausbreitungsweg	☒	☐	☐
unter Einschluss von Bodenreflexionen mit $C_2 = 20$,	☒	☐	☐
bei getrennter Berücksichtigung von Bodenreflexionen mit $C_2 = 40$	☒	☐	☐
unter Berücksichtigung einer Abstandskomponente parallel zur Schirmkante nach Gl.(16),	☒	☐	☐
bei Doppelbeugung mit C_3 nach Gl.(14),	☒[3]	☐	☐
und z nach Gl.(17),	☒[3]	☐	☐
unter Berücksichtigung eines Korrekturfaktors für meteorologische Einflüsse nach Gl.(18),	☒	☐	☐
unter Beachtung eines auf alle Beugungskanten eines Objekts oder mehrerer Objekte zusammen bezogenen Höchstwerts von 20 dB für Einfachbeugung und 25 dB für Doppelbeugung,	☒	☐	☐
Mehrfachbeugung wird näherungsweise unter Berücksichtigung der beiden wirksamsten Schirmkanten gerechnet,	☐	☐	☒
Mehrfachbeugung wird unter Berücksichtigung aller wirksamen Schirmkanten gerechnet,	☒	☐	☐
mit Abzug einer meteorologischen Korrektur nach Gl.(21) und (22) zur Bestimmung des Langzeitmittelungspegels aus dem äquivalenten Dauerschalldruckpegel bei Mitwind.	☒	☐	☐

3 Tabelle - Schall 03:1990

In der Referenzeinstellung zur Anwendung des Programms kann gerechnet werden	ja	eingeschränkt	nein
der Beurteilungspegel von Schienenverkehrsgeräuschen			
getrennt für Tag und Nacht,	☒	☐	☐
nach dem Teilstückverfahren,	☒	☐	☐
mit der Teilstücklänge nach Gl.(5),	☒	☐	☐
unter Berücksichtigung annähernd gleichmäßiger Emission,	☒	☐	☐
unter Berücksichtigung annähernd gleichmäßiger Ausbreitungsbedingungen-,	☒	☐	☐
nach Anhang, Gl.(A.1) für jedes Gleis eines Streckenabschnitts			
mit einer Mindestlänge nach Bild A.1,	☐	☐	☒
mit einem Mindestgleisbogenradius nach Bild A.1,	☐	☐	☒
mit gleichmäßigen Emissions- und Ausbreitungsbedingungen;	☐	☐	☒
ohne Brücken und Bahnübergänge;	☒	☐	☐
ohne Einflüsse von Gebäuden und Gehölz;	☒	☐	☐
aus dem Emissionspegel nach Gl.(1) mit Berücksichtigung			
der Fahrzeugart nach Tabelle 4,	☒	☐	☐
der Bremsbauart nach Gl.(2),	☒	☐	☐
der Zuglängen nach Gl.(3),	☒	☐	☐
der Geschwindigkeit nach Gl.(4),	☒	☐	☐
der Fahrbahnart nach Tabelle 5,	☒	☐	☐
von Brücken mit einem Zuschlag von 3 dB,	☒	☐	☐
von Bahnübergängen in einer Länge, die gleich der zweifachen Straßenbreite ist, mit einem Zuschlag von 5 dB ohne weitere Korrekturen nach Tabelle 5,	☒[5]	☐	☐
von technisch nicht ausgeschlossenem Kurvenquietschen durch einen Zuschlag nach Tabelle 6;	☒	☐	☐
unter der Annahme von Immissionsorten			
in 3,5 m Höhe über unbebautem Gelände,	☒	☐	☐
0,2 m über den Oberkanten von Fenstern in Gebäuden mit bekannter Geschosshöhe,	☒	☐	☐
in 3,5 m Höhe über Gelände für das Erdgeschoss in Gebäuden mit unbekannter Geschosshöhe,	☒	☐	☐
in 2,8 m zusätzlicher Höhe für jedes weitere Geschoss in solchen Gebäuden;	☒	☐	☐
für jedes Teilstück aus Gl.(6) mit Berücksichtigung			
der Richtwirkung nach Gl.(7),	☒	☐	☐
des Abstands nach Gl.(8),	☒	☐	☐
der Luftabsorption nach Gl.(9),	☒	☐	☐
der Boden- und Meteorologiedämpfung nach Gl.(10),	☒	☐	☐
der Abschirmung durch	☒	☐	☐
Schallschutzwände nach Gl.(12) mit	☒	☐	☐
Umweg über ein Hindernis nach Gl.(13) und Bild 3,	☒	☐	☐
Witterungskorrektur zur Abschirmwirkung nach Gl.(14) oder (14a);	☒	☐	☐
Schallschutzwälle nach Gl.(12) mit Umweg über ein Hindernis nach Gl.(15) und Bild 4	☒	☐	☐
Witterungskorrektur zur Abschirmwirkung nach Abschnitt 7.2;	☒	☐	☐
Dammkante von Strecken in Hochlage nach Bild 5;	☒	☐	☐
Einschnittskante von Einschnitten mit geneigter Böschung nach Bild 6;	☒	☐	☐
der Abschirmung durch Gebäude,			
als lange geschlossene Häuserzeile nach Bild 7,	☒	☐	☐
mit Lücken in der anlagennächsten Gebäudereihe nach Gl.(16) bis (18) und Bild 8,	☐	☒	☐
von Gehölz nach Gl.(19);	☐	☒[4]	☐
Berücksichtigung von Reflexionen			
an nicht schallabsorbierenden Hindernissen parallel zu einem Gleis auf der gegenüberliegenden, nicht abgeschirmten Seite durch einen Zuschlag von 2 dB,	☐	☐	☒
der 1. Reflexion des Schalls von Güterzügen im Fall mit Abschirmung auf der gegenüberliegenden Seite,	☐	☐	☒
von Mehrfachreflexion zwischen parallelen reflektierenden Stützmauern oder weitgehend geschlossenen Häuserzeilen nach Gl.(20);	☒	☐	☐

Schienenbonus von 5 dB;	☒	☐	☐
In der Referenzeinstellung zur Anwendung des Programms kann gerechnet werden	ja	eingeschränkt	nein
mit Zusammenfassung der Beurteilungspegel aller Tellstücke und Bereiche zum Gesamtbeurteilungspegel an einem Immissionsort nach Gl.(11);	☒	☐	☐
für Personenbahnhöfe			
mit Emissionspegeln für Zug- und Rangierfahrten wie für die freie Strecke,	☒	☐	☐
ohne Berücksichtigung von Abschirmungen an Bahnsteigkanten,	☐	☒[5]	☐
ohne zusätzliche Berücksichtigung von anderen Geräuschemissionen,	☐	☒[5]	☐
mit einer Geschwindigkeit von 35 km/h für Rangierfahrten;	☒	☐	☐
für Rangierbahnhöfe gesondert nach Akustik 04;			
für Umschlagbahnhöfe mit gesonderter Berechnung der Emission und Ausbreitungsdämpfung nach Akustik 04, deren Teilergebnisse nach Abschnitt 8.3 berücksichtigt werden;			
mit Darstellung der Ergebnisse			
in Tabellen ähnlich wie in Akustik 07 beschrieben,	☐	☒[6]	☐
in Lageplänen ähnlich Bild 10.	☐	☒[6]	☐

4 Tabelle - RLS-90:1990

In der Referenzeinstellung zur Anwendung des Programms kann gerechnet werden	ja	eingeschränkt	nein
der Beurteilungspegel von Straßenverkehrsgeräuschen			
getrennt für Tag und Nacht,	☒	☐	☐
unter Berücksichtigung mehrerer Quellen und Spiegelquellen nach Gl.(1),	☒	☐	☐
mit einem Zuschlag für lichtzeichengeregelte Kreuzungen und Einmündungen nach Gl.(2), Tabelle 2 und Bild 9,	☒	☐	☐
von zwei rechtwinkeligen Straßen,	☒	☐	☐
von zwei oder mehr Straßen unter beliebigen Winkeln,	☒	☐	☐
unter ausschließlicher Berücksichtigung der nächstgelegenen Kreuzungen und Einmündungen.	☒	☐	☐
In der Referenzeinstellung nach dem Verfahren langer, gerader Fahrstreifen" kann gerechnet werden			
mit einem Mittelungspegel nach Gl.(5),	☒	☐	☐
mit einem Emissionspegel nach Gl.(6),	☒	☐	☐
mit einem 25-m-Mittelungspegel nach Gl.(7),	☒	☐	☐
mit Berücksichtigung			
einer Geschwindigkeitskorrektur nach Gl.(8),	☒	☐	☐
der Straßenoberfläche nach Tabelle 4,	☒	☐	☐
von Steigungen und Gefälle nach Gl.(9),	☒	☐	☐
von Abstand und Luftabsorption nach Gl.(10),	☒	☐	☐
von Boden- und Meteorologiedämpfung nach Gl.(11), sofern keine Abschirmung auftritt,	☒	☐	☐
topografischer und baulicher Gegebenheiten nach Gl.(11),	☒	☐	☐
von Mehrfachreflexionen zwischen parallelen Reflektoren mit einem Lückenanteil von weniger als 30% durch Gl.(13a),	☒	☐	☐
von Mehrfachreflexionen zwischen absorbierend bekleideten, parallelen Lärmschutzwänden oder Stützmauern durch Gl.(13b),	☒	☐	☐
von Schallschirmen konstanter Höhe parallel zu einem langen, geraden" Fahrstreifen, der nach beiden Seiten mindestens eine "Überstandslänge" nach Gl.(17) aufweist, durch ein Abschirmmaß nach Gl.(14) bis (16),	☒	☐	☐
von Überstandslängen an mehrstreifigen Fahrbahnen nach Gl.(1 8).	☒	☐	☐
In der Referenzeinstellung zum Teilstückverfahren kann gerechnet werden			
mit Teilstücken für annähernd gleiche Emissions- und Ausbreitungsbedingungen	☒	☐	☐
mit maximaler Länge des halben Abstands von der Teilstückmitte zum Immissionsort,	☒	☐	☐
mit dem Mittelungspegel aller Teilstücke nach Gl.(19),	☒	☐	☐
mit dem Mittelungspegel einzelner Teilstücke nach Gl.(20),	☒	☐	☐
mit einem Emissionspegel nach Gl.(6) bis (9);	☒	☐	☐
mit Berücksichtigung			
von Abstand und Luftabsorption nach Gl.(21),	☒	☐	☐
von Boden- und Meteorologiedämpfung nach Gl.(22), sofern keine Abschirmung auftritt,	☒	☐	☐
topografischer und baulicher Gegebenheiten nach Gl.(23),	☒	☐	☐
von Mehrfachreflexionen zwischen parallelen Reflektoren mit einem Lückenanteil von weniger als 30% durch Gl.(24a),	☒	☐	☐
von Mehrfachreflexionen zwischen absorbierend bekleideten, parallelen Lärmschutzwänden oder Stützmauern durch Gl.(24b),	☒	☐	☐
von Abschirmung durch Gl.(25) bis (27);	☒	☐	☐
für Parkplätze mit			
Zerlegung der Fläche in Einzelschallquellen nach Abschnitt 4.5,	☒	☐	☐
Beurteilungspegel der Gesamtfläche nach Gl.(29),	☒	☐	☐
Beurteilungspegel von Einzelschallquellen nach Gl.(30),	☒	☐	☐
Emissionspegel nach Gl.(31) samt Tabelle 5 und 6,	☒	☐	☐
Berücksichtigung topografischer und baulicher Gegebenheiten nach Gl.(32);	☒	☐	☐
Berücksichtigung von			
Einfachreflexionen nach Abschnitt 4.6	☒	☐	☐
mit Spiegelungen nach Bild 20,	☒	☐	☐
und Bild 21,	☒	☐	☐
mit Absorptionsberücksichtigung nach Tabelle 7;	☒	☐	☐

In der Referenzeinstellung zur Anwendung des Programms kann gerechnet werden	ja	eingeschränkt	nein
mit Darstellung der Ergebnisse			
in einem Formblatt nach Beispiel Bild 22,	☒	☐	☐
mit Lageplan der Lärmschutzmaßnahmen nach Bild 23,	☒	☐	☐
mit unterschiedlicher Kennzeichnung von Lärmschutzwänden und -wällen,	☒	☐	☐
mit Angaben von Längen und Höhen,	☒	☐	☐
mit Kennzeichnung der abgeschirmten Gebiete als Wohngebiete, Mischgebiete usw.,	☒	☐	☐
mit Kenntlichmachen von Gebäudeseiten und Stockwerken, an denen der Immissionsgrenzwert überschritten wird,	☒	☐	☐
mit Angabe der berechneten Beurteilungspegel an den untersuchten Gebäuden (Tag- und Nachtwerte).	☒	☐	☐

5 Tabelle - VDI 2720 Blatt 1:1997-03

In der Referenzeinstellung zur Anwendung des Programms kann gerechnet worden in Ergänzung zu VDI 2714;	ja	eingeschränkt	nein
die Abschirmwirkung von			
Schallschutzwänden,	☒	☐	☐
Gebäuden,	☒	☐	☐
beliebig positionierten Hindernissen mit bis zu drei paarweise etwa orthogonalen Beugungskanten, sofern deren Abmessungen nach VDI 2714 Gl.(15) zur Reflexion beitragen könnten,	☒[7]	☐	☐
Bodenerhebungen;	☒[5]	☐	☐
für Einzelschallquellen, deren Ausdehnung			
parallel zur Schirmkante höchstens $\omega_{Q,0}/4$ ist,	☒	☐	☐
senkrecht zur Schirmkante höchstens $\omega_{Q,0}/8$ ist;	☒	☐	☐
Unter Berücksichtigung von Bewuchs-, Bebauungs- und Boden- und Meteorologieeinflüssen nach Gl.(2) bis (4),	☒	☐	☐
unter Berücksichtigung von Boden- und Meteorologieeinflüssen nach Gl.(5) für die oberen Schirmkanten,	☒	☐	☐
ohne Berücksichtigung von Boden- und Meteorologieeinflüssen nach Gl.(6) für die seitlichen Schirmkanten,	☒	☐	☐
wobei der Sonderfall zur Anwendung der Gl.(6) für großflächige Industrieanlagen entsprechend dem letzten Absatz auf Seite 6 berücksichtigt wird;.	☐	☐	☒
mit Berücksichtigung reflektierender Flächen in der Nähe des Schallschirms durch Spiegelschallquellen,	☒	☐	☐
mit Berücksichtigung reflektierender Flächen in der Nähe des Schallschirms durch Spiegelschallquellen;	☒	☐	☐
mit Berechnung des Abschirmmaßes	☒	☐	☐
nach Gl.(7),	☒	☐	☐
unter Einschluss von Bodenreflexionen mit $C2 = 20$,	☒	☐	☐
bei getrennter Berücksichtigung von Bodenreflexionen nach Anhang B mit $C2 = 40$,	☒	☐	☐
für Mehrfachbeugung mit $C3$ nach Gl.(8),	☒	☐	☐
mit der Wegverlängerung z			
näherungsweise nach Gl.(10),	☐	☐	☒
nach Anhang A,	☐	☐	☒
bei Mehrfachbeugung nach Gl.(11),	☒	☐	☐
mit der Witterungskorrektur nach Gl.(12);	☒	☐	☐
unter Beachtung eines auf alle Beugungskanten eines Objekts oder mehrerer Objekte zusammen bezogenen Höchstwerts von 20 dB für Einfachbeugung und 25 dB für Doppelbeugung.	☒	☐	☐

6 Tabelle - VBUSch:2006

In der Referenzeinstellung zur Anwendung des Programms kann gerechnet werden	ja	eingeschränkt	nein
der Beurteilungspegel von Schienenverkehrsgeräuschen			
getrennt für Tag, Abend, Nacht,	☒	☐	☐
aus dem Emissionspegel nach Gl.(2) und (3) mit Berücksichtigung			
der Fahrzeugart nach Tabelle 2,	☒	☐	☐
der Bremsbauart nach Gl.(4),	☒	☐	☐
der Zuglängen nach Gl.(5),	☒	☐	☐
der Geschwindigkeit nach Gl.(6),	☒	☐	☐
der Aerodynamik nach Gl. (7)			
der Fahrbahnart nach Tabelle 3,	☒	☐	☐
von Brücken mit einem Zuschlag von 3 dB,	☒	☐	☐
von Bahnübergängen in einer Länge, die gleich der zweifachen Straßenbreite ist, mit einem Zuschlag von 5 dB ohne weitere Korrekturen nach Tabelle 3,	☒[5]	☐	☐
von technisch nicht ausgeschlossenem Kurvenquietschen durch einen Zuschlag nach Tabelle 4;	☒	☐	☐
unter der Annahme von Immissionsorten			
in Höhe von 4,0 m über dem Boden,	☒	☐	☐
für jedes Teilstück aus Gl.(9) und (10) mit Berücksichtigung			
der Richtwirkung nach Gl.(11),	☒	☐	☐
des Abstands nach Gl.(12),	☒	☐	☐
der Luftabsorption nach Gl.(13),	☒	☐	☐
der Boden- und Meteorologiedämpfung nach Gl.(14),	☒	☐	☐
der Witterungsbedingungen nach Gl.(15) und (16)			
der Abschirmung durch	☒	☐	☐
Schallschutzwände nach Gl.(18) mit	☒	☐	☐
Umweg über ein Hindernis nach Gl.(19) und Bild 2,	☒	☐	☐
Witterungskorrektur zur Abschirmwirkung nach Gl.(20) oder (20a);	☒	☐	☐
Mehrfachbeugung nach Gl.(18) mit Umweg über ein Hindernis nach Gl.(21) und Bild 3	☒	☐	☐
Witterungskorrektur zur Abschirmwirkung nach Abschnitt 7.1;	☒	☐	☐
Dammkante von Strecken in Hochlage nach Bild 4	☒	☐	☐
Einschnittskante von Einschnitten mit geneigter Böschung nach Bild 5;	☒	☐	☐
der Abschirmung durch Gebäude,			
als lange geschlossene Häuserzeile nach Bild 6,	☒	☐	☐
von Gehölz nach Gl.(22);	☒	☐	☐
Berücksichtigung von Reflexionen nach Abschnitt 7.7			
mit Bedingung an die Höhe der reflektierenden Fläche,	☒	☐	☐
mit Zuschlag durch Mehrfachreflexionen zwischen parallelen reflektierenden Stützmauern oder weitgehend geschlossenen Häuserzeilen nach Gl.(23);	☒	☐	☐
mit Zusammenfassung der Beurteilungspegel aller Tellstücke und Bereiche zum Gesamtbeurteilungspegel an einem Immissionsort nach Gl.(17);	☒	☐	☐
für Personenbahnhöfe			
mit Emissionspegeln für Zug- und Rangierfahrten wie für die freie Strecke,	☒	☐	☐
ohne Berücksichtigung von Abschirmungen an Bahnsteigkanten,	☐	☒[5]	☐
ohne zusätzliche Berücksichtigung von anderen Geräuschemissionen,	☐	☒[5]	☐
mit einer Geschwindigkeit von 35 km/h für Rangierfahrten;	☒	☐	☐

7 Tabelle - VBUS:2006

In der Referenzeinstellung zur Anwendung des Programms kann gerechnet werden	ja	eingeschränkt	nein
der Mittelungspegel von Straßenverkehrsgeräuschen			
getrennt für Tag, Abend und Nacht,	☒	☐	☐
sowie der Tag-Abend-Nacht-Index,	☒	☐	☐
unter Berücksichtigung mehrerer Quellen und Spiegelquellen nach Gl.(3),	☒	☐	☐
einer mehrstreifigen Straße nach Gl.(4), sowie der Abbildung 1.	☒	☐	☐
In der Referenzeinstellung nach dem Teilstückverfahren kann gerechnet werden			
mit Teilstücken für annähernd konstante Emissions- und Ausbreitungsbedingungen,	☒	☐	☐
mit maximaler Länge des halben Abstands vom Emissionsort (in der Mitte des Teilstücks in 0,5 m Höhe) zum Immissionsort,	☒	☐	☐
mit dem Mittelungspegel aller Teilstücke nach Gl.(5),	☒	☐	☐
mit dem Mittelungspegel einzelner Teilstücke nach Gl.(6),	☒	☐	☐
mit einem Emissionspegel nach Gl.(7),	☒	☐	☐
mit einem 25-m-Mittelungspegel nach Gl.(8), sowie der Tabelle 2,	☒	☐	☐
mit Berücksichtigung	☒	☐	☐
einer Geschwindigkeitskorrektur nach Gl.(9),	☒	☐	☐
der Straßenoberfläche nach Tabelle 3,	☒	☐	☐
von Steigungen und Gefälle nach Abschnitt 3.5.4,	☒	☐	☐
von Abstand und Luftabsorption nach Gl. (10),	☒	☐	☐
von Boden- und Meteorologiedämpfung aufgrund topografischer und baulicher Gegebenheiten nach Gl.(11), sofern keine Abschirmung auftritt,	☒	☐	☐
von Mehrfachreflexionen zwischen parallelen Reflektoren mit einem Lückenanteil von weniger als 30% durch Gl.(13),	☒	☐	☐
von Mehrfachreflexionen zwischen absorbierend bekleideten, parallelen Lärmschutzwänden oder Stützmauern durch Gl.(14),	☒	☐	☐
von Abschirmung durch ein oder mehrere Hindernisse zwischen Emissions- und Immissionsort nach Gl.(15) bis (19),	☒	☐	☐
von unterschiedlichen Ausbreitungsbedingungen, je nach Tageszeit durch Gl. (20) mit den in Tabelle 6 angegebenen meteorologischen Korrektur Werten,	☒	☐	☐
Von Einfachreflexionen nach Abschnitt 3.11,	☒	☐	☐
mit Spiegelungen nach Abbildung 5,	☒	☐	☐
und Abbildung 6,	☒	☐	☐
mit Absorptionsberücksichtigung nach Tabelle 7.	☒	☐	☐

8 Tabelle - VBUI:2006

In der Referenzeinstellung zur Anwendung des Programms kann gerechnet werden	ja	eingeschränkt	nein
Die Lärmindizes für Umgebungslärm durch Industrie und Gewerbe			
der Tag-Abend-Nacht-Lärmindex L_{DEN} (2.1)	☒	☐	☐
der Nacht-Lärmindex L_{Night} (2.1)	☒	☐	☐
unter Berücksichtigung der Bewertungszeiträume			
Tag (12 Stunden, 06.00-18.00 Uhr) (2.2, 2.6)	☒	☐	☐
Abend (4 Stunden, 18.00-22.00 Uhr) (2.2, 2.6)	☒	☐	☐
Nacht (8 Stunden, 22.00-06.00 Uhr) (2.2, 2.6)	☒	☐	☐
unter der Annahme von Immissionsorten			
in 4,0 m Höhe über Gelände (2.3)	☒	☐	☐
unter Berücksichtigung der meteorologischen Korrektur			
mit den Standardwerten *C*0,Day = 2 dB, *C*0,Evening = 1 dB, *C*0,Night = 0 dB (2.6)	☒	☐	☐
mit			
A-Schallpegeln (Bezug 500 Hz) (3.1)	☒	☐	☐
Schallpegeln in Oktavbändern von 63 Hz bis 8 kHz (3.1)	☒	☐	☐
Für			
Punktquellen	☒	☐	☐
Linienquellen, horizontal	☒	☐	☐
Linienquellen, vertikal	☒	☐	☐
Linienquellen, beliebig orientiert	☒	☐	☐
Flächenquellen, horizontal	☒	☐	☐
Flächenquellen, vertikal	☒	☐	☐
Flächenquellen, beliebig orientiert	☒	☐	☐
Ermittlung des Mittelungspegels LAeq, i (G2, 2.6) für die Bewertungszeiträume	☒	☐	☐
unter Berücksichtigung der Schallausbreitung nach DIN ISO 9613-2:1999 (3.3)	☒	☐	☐
Schalldämpfung aufgrund Schallausbreitung durch Bewuchs, Industrie-gelände und Bebauungsflächen nach Anhang A, DIN ISO 9613-2:1999	☒	☐	☐
Abschirmungen nach Abschnitt 7.4, DIN ISO 9613-2:1999	☒	☐	☐
Reflexionen nach Abschnitt 7.5, DIN ISO 9613-2:1999	☒	☐	☐
Bodeneffekt nach Abschnitt 7.3.2, DIN ISO 9613-2:1999	☒	☐	☐
unter Berücksichtigung der Schallabstrahlung	☒	☐	☐
nach VDI 2714:1988, Abschnitt 5 (3.1)	☒	☐	☐
unter Berücksichtigung von	☒	☐	☐
Einwirkzeit TE in den Bewertungszeiträumen (3.2)	☒	☐	☐
Richtwirkungskorrektur (3.2)	☒	☐	☐

1) Luftabsorptionskoeffizient α berechnet
2) Benutzer kann Koeffizient eingeben
3) Ohne Berücksichtigung der Abstandskomponente parallel zur Schirmkante (gemäß ISO 17534-1)
4) Ohne Beschränkung D_G >= -5
5) Benutzereingabe
6) Berechnung nach ISO 9613 oder VDI 2714/20 nicht nach Schall 03
7) Einschränkung "bis zu drei paarweise etwa ortogonalen Beugungskanten" entfällt
8) Diese Eigenschaft kann vom Benutzer eingegeben werden

9 Tabelle - Schall 03 (Fassung 01.01 2015) [1] & [2]

In der Referenzeinstellung zur Anwendung des Programms kann gerechnet werden	ja	eingeschränkt	nein
der Schalleistungspegel für Eisenbahnen und Straßenbahnen für eine Fahrzeugeinheit nach Gl. 1 und Beiblatt 1 und 2	☒	☐	☐
der Schalleistungspegel für Eisenbahnen und Straßenbahnen für mehrere Fahrzeugeinheiten nach Gl. 2	☒	☐	☐
der Schalleistungspegel für punkt-, linien- und flächenförmige Quellen in Rangier- und Umschlagbahnhöfen nach Gl. 3, Gl. 4 bzw. Gl. 5	☒	☐	☐
die Bildung von Teilstücken so, dass bei Halbierung aller Teilstücke bzw. Teilflächen der Immissionsanteil nach Gl. 29 für alle Beiträge am jeweiligen Immissionsort sich um weniger als 0,1 dB verändert.	☒[9)]	☐	☐
die Berechnung des Schallleistungspegels für Teilstücke ks bzw. Teilflächen kF nach Gl. 6 bzw. Gl. 7	☒	☐	☐
das Richtwirkungsmaß nach Kap. 3.5.1 und Gl. 8	☒	☐	☐
das Raumwinkelmaß nach Kap. 3.5.2 und Gl. 9	☒	☐	☐
der Schallleistungspegel nach Gl. 1 unter Berücksichtigung der Fahrzeugarten und der Anzahl der Achsen von Eisenbahnen nach Tab. 3 sowie nach Beiblatt 1	☒	☐	☐
der Schallleistungspegel nach Gl. 1 und Gl. 2 unter Berücksichtigung der Verkehrsdaten für Eisenbahnen nach Tab. 4	☒	☐	☐
der Schallleistungspegel nach Gl. 1 in Abhängigkeit von der Schallquellenhöhe nach Tab. 5	☒	☐	☐
der Schallleistungspegel nach Gl. 1 in Abhängigkeit von der Geschwindigkeit von Eisenbahnen nach Tab. 6	☒	☐	☐
der Schallleistungspegel nach Gl. 1 unter Berücksichtigung der Pegelkorrekturen für Fahrbahnarten von Eisenbahnen nach Tab. 7	☒	☐	☐
der Schallleistungspegel nach Gl. 1 unter Berücksichtigung der Pegelkorrekturen für Schallminderungstechniken am Gleis nach Tab. 8;	☒	☐	☐
der Schallleistungspegel nach Gl. 1 unter Berücksichtigung der Pegelkorrekturen für Brücken nach Tab. 9	☒	☐	☐
der Schallleistungspegel für Punktschallquellen in Rangier- und Umschlagbahnhöfen nach Gl. 3 unter Berücksichtigung der Schallquellen nach Tab. 10 und Beiblatt 3	☒	☐	☐
der Schallleistungspegel für Linienschallquellen in Rangier- und Umschlagbahnhöfen nach Gl. 4 unter Berücksichtigung der Schallquellen nach Tab. 10 und Beiblatt 3	☒	☐	☐
der Schallleistungspegel für Eisenbahnen und Rangier- und Umschlagbahnhöfe nach Gl. 1, Gl. 3 und Gl. 4 unter Berücksichtigung der Auffälligkeiten von Geräuschen nach Tab. 11	☒	☐	☐
der Schallleistungspegel nach Gl. 1 unter Berücksichtigung der Fahrzeugarten und Anzahl der Achsen von Straßenbahnen nach Tab. 12 und sowie nach Beiblatt 2;	☒	☐	☐
der Schallleistungspegel nach Gl. 1 in Abhängigkeit von der Schallquellenhöhe von Straßenbahnen nach Tab. 13;	☒	☐	☐
der Schallleistungspegel nach Gl. 1 in Abhängigkeit von der Geschwindigkeit für Straßenbahnen nach Tab. 14;	☒	☐	☐
der Schallleistungspegel nach Gl. 1 unter Berücksichtigung der Pegelkorrekturen für Fahrbahnarten von Straßenbahnen nach Tab. 15	☒	☐	☐
der Schallleistungspegel nach Gl. 1 unter Berücksichtigung der Pegelkorrekturen für Brücken bei Straßenbahnen nach Tab. 16	☒	☐	☐
die Dämpfung durch geometrische Ausbreitung nach Gl. 11	☒	☐	☐
die Dämpfung durch Luftabsorption nach Gl. 12	☒	☐	☐
die Dämpfung durch Bodenabsorption über Boden nach Gl. 14 und Gl. 15	☒	☐	☐

In der Referenzeinstellung zur Anwendung des Programms kann gerechnet werden	ja	eingeschränkt	nein
die Dämpfung durch Reflexion über Wasser nach Gl. 16	☒	☐	☐
die Dämpfung durch Bodeneinfluss nach Gl. 13	☒	☐	☐
die Berücksichtigung von Hindernissen nach den Vorgaben der Gl. 17 und Bild 5	☒	☐	☐
die Dämpfung durch seitliche Beugung nach Gl. 18 und Gl. 21 mit C_2=20 für flächenhafte Bahnanlagen	☒	☐	☐
die Dämpfung durch seitliche Beugung nach Gl. 18 und Gl. 21 mit C_2=40 für Bahnstrecken	☒	☐	☐
die Dämpfung durch Beugung über ein Hindernis nach Gl. 19 und Gl. 21 mit C2=20 für flächenhafte Bahnanlagen nach Bild 5	☒	☐	☐
die Dämpfung durch Beugung über ein Hindernis nach Gl. 19 und Gl. 21 mit C_2=40 für Bahnstrecken nach Bild 5	☒	☐	☐
die Abschirmung durch Hindernisse durch Berechnung von *z* entsprechend Gl. 26 in Verbindung mit Bild 7".	☒	☐	☐
die Pegelkorrektur für reflektierende Schallschutzwände nach Gl. 20	☒	☐	☐
die Abschirmung durch niedrige Schallschutzwände nach Kap. 6.5	☒	☐	☐
die Pegelerhöhung durch Reflexionen nach Kap. 6.6	☒[10)]	☐	☐
die Berücksichtigung von Reflektoren nach der Bedingung gemäß Gl. 27	☒	☐	☐
die Berücksichtigung des Absorptionsverlustes an Wänden nach Tab. 18	☒	☐	☐
die Berücksichtigung von Reflexionen bis einschließlich der 3. Ordnung	☒	☐	☐
die Berechnung der Schallimmission an einem Immissionsort nach Gl. 29 und Gl. 30	☒	☐	☐
die Berechnung des äquivalenten Dauerschalldruckpegels für die Beurteilungszeiträume Tag und Nacht nach Gl. 31 und Gl. 32	☒	☐	☐
die Berechnung des Beurteilungspegels von Eisenbahnen nach Gl. 33 und Gl. 34	☒	☐	☐
die Berechnung des Beurteilungspegels von Rangier- und Umschlagbahn-höfen nach Gl. 35 und Gl. 36	☒	☐	☐
die Berechnung des Beurteilungspegels von Straßenbahnen nach Gl. 37 und Gl. 38	☒	☐	☐
die Berücksichtigung der Regelung nach §43 Absatz 1, Satz 2 und 3 des Bundes-Immissionsschutzgesetzes vom 02.Juli 2013	☒	☐	☐

9) Der in SoundPLAN implementierte, dynamische Teilungsalgorithmus für Linien- und Flächenschallquellen berücksichtigt zusätzlich Parameter und geht somit über das in der Richtlinie [1] beschriebene Iterationsverfahren hinaus und erzielt damit mindestens die geforderte Genauigkeit.

10) Weder die Schall03 [1] noch der Erläuterungsbericht [2] enthalten eine Aussage wie mit gebeugten Reflexionen zu verfahren ist. In SoundPLAN tragen gebeugte Schallstrahlen zum Immissionspegel bei.

Literaturhinweise

[1] Anlage 2 der 16. BlmSchV in der Fassung vom 1.1.2015, Berechnung des Beurteilungspegels für Schienenwege (Schall 03)[1)]

[2] Erläuterungen zur Anlage 2 der Sechzehnten Verordnung zur Durchführung des Bundes-immissionsschutzgesetzes (Verkehrslärmschutzverordnung — 16. BlmSchV) Berechnung des Beurteilungspegels für Schienenwege (Schall 03); Teil 1: Erläuterungsbericht, Stand 19. Dezember 2014 und Teil 2: Testaufgaben, Stand 17. April 2015[2)]

Vorhaben:

Lärmsanierung an Schienenwegen des Bundes
Strecke 4130, Abschnitt Diedelsheim: km 12.6+31 bis km 13.7+87
Strecke 4800, Abschnitt Ruit: km 58.8+35 bis km 60.2+35

Unterlage 12.2

Untersuchung zu baubedingten Schallimmissionen (Baulärm)

0	Ausgangsverfahren: Antragsfassung	13.05.2022
Index	Änderungen bzw. Ergänzungen	Planungsstand

Vorhabenträger:		
DB Netz AG *Regionalbereich West* *Lärmsanierung Südwest, I.NI-W-L-K* *Schwarzwaldstraße 82* *76137 Karlsruhe* *Karlsruhe, 13.05.2022* Datum Unterschrift	Datum Unterschrift	Datum Unterschrift

Vertreter des Vorhabenträgers:	Verfasser:
Datum Unterschrift	*Modus Consult Gericke GmbH & Co. KG* *Pforzheimer Straße 15b* *76627 Karlsruhe* *Karlsruhe, 17.05.2022* i. A. M. Keiler Datum Unterschrift

Genehmigungsvermerk Eisenbahn-Bundesamt

Lärmsanierungsprogramm an Schienenwegen des Bundes

Strecken 4130 / 4800; Abschnitt Bretten
km 12,350 bis km 16,000
km 58,030 bis km 62,500

Schalltechnische Untersuchung Baulärm

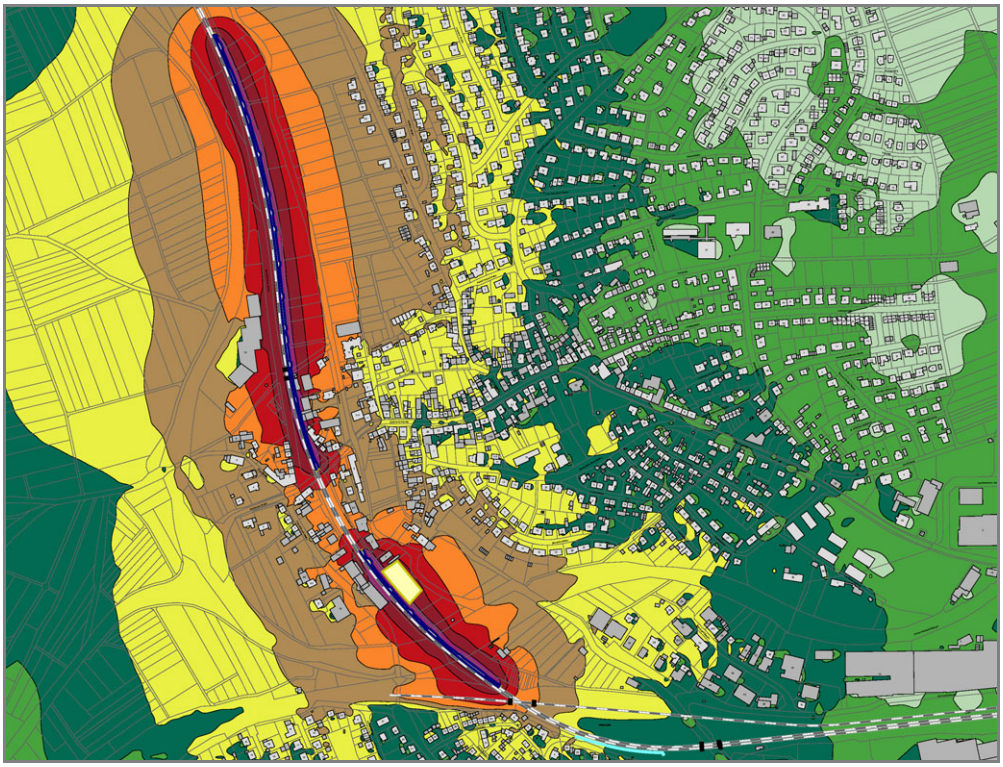

Karlsruhe
Mai 2022

MODUS CONSULT Gericke GmbH & Co. KG

Lärmsanierungsprogramm an Schienenwegen des Bundes

Strecken 4130 / 4800
Abschnitt Bretten

Schalltechnische Untersuchung Baulärm

Land: Baden-Württemberg

Stadt: Bretten

Auftraggeber

DB Netz AG
Lärmsanierung Südwest, I.NI-W-L-K
Schwarzwaldstraße 82
76137 Karlsruhe

Verfasser

MODUS CONSULT Gericke GmbH & Co. KG

Pforzheimer Straße 15b
76227 Karlsruhe
0721/ 94006-0

Bearbeiter

Dr. Ing. Frank Gericke (Projektleiter)
Dipl.-Ing. Martin Reichert
B.Sc.-Geogr. Tobias Vogel

i. A. M. Reichert

BAYERISCHE INGENIEUREKAMMER-BAU KÖRPERSCHAFT DES ÖFFENTLICHEN RECHTS
Dipl.-Ing. Univ.
Martin Reichert
BaylkaBau
Beratender
Ingenieur
12857

Datum der Abgabe: 17.05.2022

Unterschrift des Bearbeiters: gez. Dipl.-Ing. Martin Reichert

Änderungshistorie

Index	Datum	Bearbeiter(in)	Beschreibung
0	17.05.2022	MR, TV	Antragsfassung

Inhalt

1. Aufgabenstellung 6

2. Beurteilungs- und Berechnungsgrundlagen 7
2.1 Anwendung der AVV Baulärm 7
2.2 Flächennutzung 9
2.3 Berechnungsverfahren 10

3. Emissionsansätze 11
3.1 Geplante Baumaßnahmen und örtliche Gegebenheiten 11
3.2 Allgemeines zum Baubetriebsablauf 12
3.3 Errichtung der LSW während der Sperrpausen vom Gleis aus 12
3.4 Errichtung der LSW von außen 13
3.5 Baustelleneinrichtungsflächen (BE-Flächen) 14

4. Schallimmissionen und deren Beurteilung 15
4.1 Immissionsorte 15
4.2 Lärmschutzwand 1 (Bretten-Diedelsheim) 16
4.3 Lärmschutzwand 2 (Bretten-Ruit) 18

5. Maßnahmen zur Minderung des Baulärms 20
5.1 Maßnahmen bei der Einrichtung der Baustelle 21
5.2 Verwendung geräuscharmer Baumaschinen und Bauverfahren 22
5.3 Baumanagement - Ortsabhängige Baueinschränkungen 23
5.4 Beschränkungen der Betriebszeit 23
5.5 Information der betroffenen Anwohner 24
5.6 Bewertung der Maßnahmen 24

6. Zusammenfassung 25

7. Quellen und Literatur 29

Tabellen

Tab. 1: Immissionsrichtwerte nach AVV Baulärm 7

Tab. 2: Zeitkorrekturwerte nach AVV Baulärm 8

Anhang-Pläne

Plan 1A Übersichtsplan Strecke 4130 - Abschnitt Bretten-Diedelsheim

Plan 1B Übersichtsplan Strecke 4800 - Abschnitt Bretten-Ruit

Plan 2 LSW 1: Rasterlärmkarte: Schicht So/Mo bis Do/Fr, Gründung vom Gleis aus; Zeitraum Nacht (22:00 - 05:30 Uhr)

Plan 3 LSW 1: Rasterlärmkarte: Schicht So/Mo bis Do/Fr, Aufrichten vom Gleis aus; Zeitraum Nacht (22:00 - 05:30 Uhr)

Plan 4 LSW 1: Rasterlärmkarte: Schicht Montag bis Freitag, Gründung von Außen; Zeitraum Nacht (07:00 - 18:00 Uhr)

Plan 5 LSW 1: Rasterlärmkarte: Schicht Montag bis Freitag, Aufrichten von Außen; Zeitraum Nacht (07:00 - 18:00 Uhr)

Plan 6 LSW 1: Rasterlärmkarte: BE-Fläche 1 “Karlsruher Straße”; Materialandienung; Zeitraum Tag (jeweils 3 Stunden zwischen 07:00 - 20:00 Uhr)

Plan 7 LSW 2: Rasterlärmkarte: Schicht So/Mo bis Do/Fr, Gründung vom Gleis aus; Zeitraum Nacht (22:00 - 05:30 Uhr)

Plan 8 LSW 1: Rasterlärmkarte: Schicht So/Mo bis Do/Fr, Aufrichten vom Gleis aus; Zeitraum Nacht (22:00 - 05:30 Uhr)

Plan 9A LSW 2: Rasterlärmkarte: BE-Fläche 2 “Hintere Dorfstraße”; Materialandienung; Zeitraum Tag (jeweils 3 Stunden zwischen 07:00 - 20:00 Uhr)

Plan 9B LSW 2: Rasterlärmkarte: BE-Fläche 3 “Parkplatz Techn. Rathaus”; Materialandienung; Zeitraum Tag (jeweils 3 Stunden zwischen 07:00 - 20:00 Uhr)

Anhang-Tabellen

Tabelle 1 Eingesetzte Maschinen

Tabelle 2 Schallemissionen der eingesetzten Maschinen

Tabelle 3 Bauzeiten

Tabelle 4 Rechenlaufparameter

Tabelle 5 Relevante Schallquellen

Tabelle 6 Betroffenheiten

1. Aufgabenstellung

Im Rahmen des Lärmsanierungsprogramms an Schienenwegen des Bundes beabsichtigt die DB Netz AG an der Strecke 4130, Bruchsal – Bretten sowie an der Strecke 4800, Bretten – Bietigheim-Bissingen, unter anderem im Bereich der Stadt Bretten Lärmschutzmaßnahmen in Form von zwei Lärmschutzwänden östlich der Bahnstrecke auf einer Gesamtlänge von insgesamt 2.548 m zu errichten.

Im Einzelnen sind folgende Lärmschutzwände vorgesehen:

- LSW 1 (1.152 m) - km 12,633 - 13,785, Ostseite,
- LSW 2 (1.396 m) - km 58,837 - 60,233, Ostseite.

In der Nachbarschaft der Baumaßnahme ‘LSW 1’ in Bretten-Diedelsheim befinden sich östlich der Bahnstrecke Wohn- und Mischgebietsflächen sowie westlich der Bahnstrecke Misch- und Gewerbegebietsflächen. Im Bereich der ‘LSW 2’ im Stadtteil Ruit finden sich in direkter Nachbarschaft der Bahn ebenfalls Wohn- und Mischgebietsflächen entlang der Baumaßnahme. Die Baustelleneinrichtungsflächen befinden sich für die LSW 1 an der ‘Karlsruher Straße’ bei km 13,550 (Strecke 4130), für die LSW 2 an der ‘Hintere Dorfstraße’ bei km 59,620 (Strecke 4800) und am ‘Parkplatz Technisches Rathaus’ bei km 15,623 (Strecke 4130).

Während der Errichtung der Lärmschutzanlage kann es zu einer Betroffenheit der Nachbarschaft aufgrund der Lärmeinwirkungen durch die Bautätigkeiten kommen. Im Zuge einer Baulärmprognose sollen die Auswirkungen der Bautätigkeiten in der Nachbarschaft dargestellt und anhand der AVV Baulärm beurteilt werden.

Im Fall von erheblichen Lärmeinwirkungen sind die betroffenen Anwesen in der Nachbarschaft darzustellen. Für die betroffene Nachbarschaft sind anhand der geplanten oder technisch denkbaren Bauabläufe und Bautätigkeiten mögliche Maßnahmen aufzuzeigen, so dass eine Belästigung durch Baulärm bei verhältnismäßigem Aufwand minimiert werden kann.

Die Prognose der Geräuschimmissionen wird auf Basis der zur Verfügung gestellten Baubetriebsplanung vorgenommen. Berechnet werden die zu erwartenden geräuschintensivsten Planfälle.

2. Beurteilungs- und Berechnungsgrundlagen

2.1 Anwendung der AVV Baulärm

Das Bundes-Immissionsschutzgesetz (BImSchG) liefert die rechtliche Grundlage für die Beurteilung von schädlichen Umwelteinwirkungen durch Baulärm.

Baustellen sind nach § 3 Abs. 5 des Bundes-Immissionsschutzgesetzes als nicht genehmigungsbedürftige Anlagen einzustufen. § 22 des BImSchG fordert vom Betreiber solcher Baustellen, dass schädliche Umwelteinwirkungen verhindert werden, die nach dem Stand der Technik vermeidbar sind und dass unvermeidbare schädliche Umwelteinwirkungen auf ein Mindestmaß beschränkt werden.

Die Beurteilung nach TA Lärm findet hier keine Anwendung, da diese Vorschrift die Beurteilung von Baustellen ausschließt. Deshalb werden schädliche Umwelteinwirkungen, welche durch den Betrieb einer Baustelle entstehen, nach der Allgemeinen Verwaltungsvorschrift zum Schutz gegen Baulärm - Geräuschimmissionen (AVV Baulärm) vom 19. August 1970 beurteilt. Als Baustellen sind alle Bereiche definiert, auf denen gewerblich dienende Baumaschinen zur Durchführung von Bauarbeiten zum Einsatz kommen, oder die Baumaschinen im Rahmen wirtschaftlicher Unternehmungen Verwendung finden. Auch die Plätze, auf denen Baumaschinen zur Herstellung von Bauteilen und zur Aufbereitung von Baumaterial zum Einsatz kommen, sind als Baustelle im Sinne der AVV Baulärm definiert.

Nach der AVV Baulärm werden folgende Immissionsrichtwerte in der Nachbarschaft festgesetzt, wobei als Nachtzeit die Zeit von 20 Uhr bis 7 Uhr gilt:

Gebietsart	**Richtwert Tag in dB(A)**	**Richtwert Nacht in dB(A)**
Gebiete, in denen nur gewerbliche oder industrielle Anlagen und Wohnungen für Inhaber und Leiter der Betriebe sowie für Aufsichts- und Bereitschaftspersonen untergebracht sind	70	70
Gebiete, in denen vorw. gewerbliche Anlagen untergebracht sind	65	50
Gebiete mit gewerblichen Anlagen und Wohnungen, in denen weder vorwiegend gewerbliche Anlagen noch vorwiegend Wohnungen untergebracht sind	60	45
Gebiete, in denen vorwiegend Wohnungen untergebracht sind	55	40
Gebiete, in denen ausschließlich Wohnungen untergebracht sind	50	35
Kurgebiete, Krankenhäuser und Pflegeanstalten	45	35

Tab. 1: Immissionsrichtwerte nach AVV Baulärm

Die angegebenen Immissionsrichtwerte sind Anforderungswerte für den Beurteilungspegel. Der Immissionsort befindet sich 0,5 m vor dem geöffneten Fenster des vom Baulärm am stärksten betroffenen Raumes (siehe AVV Baulärm Nr.: 6.3.1).

Die Betriebsdauer innerhalb der Tages- und der Nachtzeit wird durch Zeitkorrekturwerte der Wirkungspegel gemäß der nachfolgenden Tabelle berücksichtigt:

Durchschnittliche tägliche Betriebsdauer		**Korrekturwert**
Tagzeit 7:00 bis 20:00 Uhr	Nachtzeit 20:00 bis 7:00 Uhr	in dB (A)
bis 2,5 Stunden	bis 2 Stunden	-10
über 2,5 Stunden bis 8 Stunden	über 2 Stunden bis 6 Stunden	-5
über 8 Stunden	über 6 Stunden	0

Tab. 2: Zeitkorrekturwerte nach AVV Baulärm

Die Bildung der Beurteilungspegel erfolgt bei der Baulärmprognose, indem die Zeitkorrekturwerte nach der Durchführung der Ausbreitungsrechnungen der Schallleistungs-Wirkpegel zu den berechneten Schallimmissionen (sog. Wirkpegel) addiert werden. Demnach wird der Wirkpegel aus den Schallpegeln unter Berücksichtigung eines eventuell anzubringenden Lästigkeitszuschlags und den Zeitkorrekturwerten gebildet.

Bei den Schallleistungs-Wirkpegeln für die verschiedenen Bauarbeiten handelt es sich um energetische Mittelungspegel typischer Arbeitszyklen. Diese bestehen bei einer Erdbaumaschine, wie z. B. einem Radlader, aus den einzelnen Arbeitsschritten Materialaufnahme, Heben der Schaufel, Fahren, Abkippen des Materials, Fahren und Senken der Schaufel sowie Leerlaufphasen. Der Wirkpegel ist gemäß AVV Baulärm nach dem Taktmaximalpegelverfahren in 5-Sekundentakten (L_{AFTm5} in dB(A)) zu ermitteln. Dadurch wird die Impulshaltigkeit der Geräusche mit berücksichtigt.

Nach AVV Baulärm gilt der Immissionsrichtwert als überschritten, wenn der Beurteilungspegel den Richtwert überschreitet oder der Immissionsrichtwert für die Nachtzeit von einem oder mehreren Messwerten (Taktmaximalpegel- Verfahren) um mehr als 20 dB(A) überschritten wird (Spitzenpegelkriterium). Überschreitet der Beurteilungspegel des von Baumaschinen hervorgerufenen Geräusches den Immissionsrichtwert, sollen nach Nummer 4 der AVV Baulärm Maßnahmen zur Minderung der Geräusche angeordnet werden.

Hinweis: "Die frühere Rechtsprechung, wonach es nicht zu beanstanden sei, dass aktive oder passive Schallschutzmaßnahmen erst bei Überschreitung des für die jeweilige schutzwürdige Bebauung heranzuziehenden Richtwertes um mehr als 5 dB(A) angeordnet werden dürfen, ist überholt" (siehe Kap. 2.2.9 Umweltleitfaden Teil VI, Eisenbahn-Bundesamt, Fachstelle Umwelt).

Nach Nr. 4.1 der AVV Baulärm kommen als Maßnahmen zur Minderung des Baulärms insbesondere in Betracht:

a) Maßnahmen bei der Einrichtung der Baustelle,

b) Maßnahmen an den Baumaschinen,

c) die Verwendung geräuscharmer Baumaschinen,

d) die Anwendung geräuscharmer Bauverfahren

e) die Beschränkung der Betriebszeit lautstarker Baumaschinen.

Weiterhin ist bei der Beurteilung zu berücksichtigen, ob Geräusche von Baumaschinen nach dem Stand der Technik vermeidbar sind und mit welcher Häufigkeit bzw. Regelmäßigkeit erhebliche Lärmbelastungen für die Nachbarschaft im Rahmen einer Baumaßnahme auftreten. Darüber hinaus ist die Anzahl der Betroffenen in der Nachbarschaft als Maß für die Betroffenheit ein wesentliches Bewertungskriterium. Die für eine Prognose zu ermittelnden Wirkpegel (entsprechend AVV Baulärm Nr. 6.6) werden durch Schallausbreitungsrechnung dargestellt.

2.2 Flächennutzung

Für die korrekte Einstufung der Gebietsnutzung erfolgte die Erhebung der Flächennutzung durch Einsichtnahme in die rechtskräftigen Bebauungspläne sowie hilfsweise in den Flächennutzungsplan im Zuge der Erstellung der Schalltechnischen Untersuchung zum Schienenverkehrslärm (Lärmsanierungsprogramm) in der Ortsdurchfahrt Bretten. Für Bereiche ohne rechtsverbindliche Bebauungspläne wird gemäß AVV Baulärm die tatsächliche bauliche Nutzung, in Verbindung mit den Erkenntnissen aus der Begehung vor Ort, zugrunde gelegt.

Für Reine Wohngebiete im Untersuchungsgebiet gelten die Anforderungen gemäß Tabelle 1 ' Zeile 5, für Allgemeine Wohngebiete gemäß Tabelle 1 ' Zeile 4, für Mischgebiete gemäß Tabelle 1 ' Zeile 3 und für Gewerbegebiete gemäß Tabelle 1 ' Zeile 2.

2.3 Berechnungsverfahren

Für die Baulärmprognose ist die Aufstellung eines 3D - Rechenmodells erforderlich. Im Rahmen des Lärmsanierungsprogramms wurde im Zuge der schalltechnischen Untersuchung ein Rechenmodell mit dem Programm SoundPLAN der Firma SoundPLAN GmbH erstellt, auf welches im Rahmen dieser Baulärmprognose zurückgegriffen werden kann. In diesem Modell werden die Topographie sowie die, für die Schallausbreitung relevanten Gebäude lage- und höhenmäßig berücksichtigt. Für die Prognostizierung werden die relevanten Baustellenflächen und Flächen für die Baustelleneinrichtung ergänzt. Die maßgeblichen Flächennutzungen sind aus den schalltechnischen Untersuchungen zur Lärmsanierung bekannt und dienen als Grundlage für die Festsetzung der Immissionsrichtwerte. Die Berechnungen werden mit der SoundPLAN-Version 8.2 durchgeführt.

Aufgrund der räumlichen Ausdehnung der Baustelle werden die wirkenden Schallleistungspegel energetisch zu Schallquellengruppen summiert und entsprechend ihrer Abstrahlungscharakteristik überwiegend als Flächen- bzw. Linienschallquellen nach DIN ISO 9613-2 modelliert. Im Rahmen der Prognosegenauigkeit wird auf eine frequenzselektive Betrachtung verzichtet. Als Eingangswerte werden A-bewertete Schallleistungssummenpegel zugrunde gelegt.

Plan 2-9 Die durch die Baumaßnahmen zu erwarteten Immissionen sind als Rasterlärmkarten in den Plänen 2 bis 9 für die einzelnen Bauphasen dargestellt.

Anh.-Tab. 2 Gemäß Nummer 6.7.1 der AVV Baulärm ist bei der Ermittlung des Beurteilungspegels für die konkrete Betriebsdauer einer Baustelle / Maschine, der Wirkpegel gegebenenfalls mit Abschlägen zu versehen. Die einzelnen Schallleistungswirkpegel innerhalb der relevanten Bauphasen können der Tabelle 2 im Anhang entnommen werden. Pegelzuschläge und die Zeitkorrektur sind enthalten. Von der tatsächlichen Bauzeit entfallen zu Beginn und Ende der Arbeiten jeweils 0,5 Stunden für Auf- bzw. Abrüstzeiten.

Kurzzeitige Geräuschspitzen treten in vorliegendem Fall in den einzelnen Bauphasen mit Schallleistungspegeln von maximal 118 dB(A) auf (vgl. Tabelle 2 im Anhang, Punkt 2.1 ‘Eingesetzte Maschinen’). Die darin aufgeführten Emissionsansätze werden aus der Literaturquelle ‘Technischer Bericht zur Untersuchung der Geräuschemissionen von Baumaschinen’ (siehe Kapitel 7) entnommen. Damit ragen kurzzeitige Geräuschspitzen in der Nacht um nicht mehr als 20 dB(A) über den maximalen Mittelungspegel von 113 dB(A) hinaus. Somit kann auf eine gesonderte Betrachtung gemäß der Nummer 3.1.3 der AVV Baulärm verzichtet werden.

3. Emissionsansätze

3.1 Geplante Baumaßnahmen und örtliche Gegebenheiten

Plan 1A-1B Im Rahmen der Lärmsanierung an der Strecke 4130, Bruchsal – Bretten sowie an der Strecke 4800, Bretten – Bietigheim-Bissingen, ist in der Ortsdurchfahrt von Bretten die Errichtung von Lärmschutzwänden in folgenden Bereichen vorgesehen:

- LSW 1 (1.152 m) - km 12,633 - 13,785, Ostseite,
- LSW 2 (1.396 m) - km 58,837 - 60,233, Ostseite.

Die beiden Lärmschutzwände werden abschnittsweise tagsüber von außen bzw. nachts vom Gleis aus errichtet.

Die Strecke 4130 verläuft in der Ortsdurchfahrt Bretten von km 12,350 bis km 16,000 durch eine leichte Tallage des Saalbachs. Bei km 16,000 geht die Strecke 4130 in die Strecke 4800 über, die anschließend in umgekehrter Richtung von km 62,500 bis km 58,030 nach Süden durch die Tallage der Salzach verläuft. Beide Bahnstrecken tangieren bzw. durchqueren das Untersuchungsgebiet von Bretten in vielfältiger Weise; von Norden kommend verläuft die Bahnlinie zuerst entlang der Stadtteile Diedelsheim und Rinklingen nahezu geländegleich. Bei Bahn-km 13,900 findet sich eine bereits bestehende Lärmschutzwand auf der rechten Seite der Bahnstrecke. Weiter südlich tangiert die Bahnstrecke den Stadtteil Ruit in leichter Hanglage. Die angrenzende Wohnbebauung von Bretten reicht dabei zum Teil bis unmittelbar an die Bahntrasse heran, kann aber, topographisch bedingt, teilweise unter, bzw. über dem Niveau der Bahnstrecke liegen.

Für die Baumaßnahmen der LSW 1 und LSW 2 sind drei Baustelleneinrichtungsflächen, zwei davon mit Eingleisstellen bei km 13,344 und 15,623, vorgesehen. Im Stadtteil Diedelsheim die BE-Fläche ‘Karlsruher Straße’ bei km 13,550 für die LSW 1 sowie im Stadtteil Ruit die BE-Flächen ‘Hintere Dorfstraße’ bei km 59,620 und ‘Parkplatz Techn. Rathaus’ bei km 15,623 für die LSW 2.

Aufgrund der vielmals beengten Räume zwischen Bebauung und Bahntrasse ist eine Zugänglichkeit der Strecke von außen im Bereich Bretten nur im Bereich der LSW 1 zwischen km 13,350 - km 13,480 möglich.

Die restlichen Baumaßnahmen der LSW 1 zwischen km 12,633 - km 13,350 und km 13,480 - km 13,785 sowie der LSW 2 zwischen km 58,837 - km 60,233 erfolgen vom Gleis aus.

3.2 Allgemeines zum Baubetriebsablauf

Anh.-Tab. 1-3 Die Angaben zum geplanten Baubetrieb wurden vom Auftraggeber zur Verfügung gestellt. Anhand der Projektdaten ist der zeitliche Ablauf definiert. Die Ermittlung der Emissionsansätze erfolgt unter Berücksichtigung der seitens der Vorhabenträgerin zur Verfügung gestellten Unterlagen, welche in der Tabelle 1 (eingesetzte Maschinen), Tabelle 2 (Schallemissionen der eingesetzten Maschinen) und Tabelle 3 (Bauzeiten) im Anhang dargestellt sind.

Während der Bauausführung können allerdings Abweichungen eintreten. Es handelt sich um eine sogenannte Wanderbaustelle, so dass die Emissionen tageweise jeweils nur punktuell auftreten. Die Arbeiten zur Errichtung einer Lärmschutzwand gliedern sich in der Regel wie folgt:

- Räumen des Baufeldes von Bewuchs, Vegetationsrückschnitt.
- Freilegen der Versorgungsleitungen (Strom, Signalleitungen, Telekommunikation etc.) entlang der Bautrasse.
- Untersuchung der Trasse nach evtl. noch vorhandenen Blindgängern / Kampfmittel.
- Herstellung der Rammrohrgründung für die Lärmschutzwand.
- Aufstellen bzw. Einbau der Lärmschutzwandstützen.
- Einbau der Sockelplatten sowie der Lärmschutzwandelemente.
- Restarbeiten.

Außerhalb der genannten Bauzeiten werden voraussichtlich weitere Arbeiten ausgeführt, die bezüglich des Baulärms nicht von Belang sind (z.B. Vermessungsarbeiten, Suchschachtungen, etc).

3.3 Errichtung der LSW während der Sperrpausen vom Gleis aus

Die Lärmschutzwände werden in folgenden Bereichen im Beurteilungszeitraum Nacht vom Gleis aus errichtet:

- LSW 1 (1.022 m): zwischen Bahn-km 12,633 - 13,350 und km 13,480 - 13,785,
- LSW 2 (1.396 m): zwischen Bahn-km 58,837 - 60,233.

Zum Einsatz kommen beim Bau vom Gleis aus sogenannte Zweiwegebagger mit unterschiedlichen Anbauten (Schaufel, Anbauvibrator, etc.), welche in der Regel zu Beginn der Sperrpause an definierten Stellen, d.h. hier im Bereich Diedelsheim für die LSW 1 bei km 13,344 sowie im Bereich Bretten für die LSW 2 bei km 15,623,

eingegleist werden. Am Ende der Sperrpause verlassen diese Maschinen an den Eingleisstellen wieder das Gleis.

Anh.-Tab. 3 Damit der Zugverkehr so wenig wie möglich beeinträchtigt wird, können diese Arbeiten nur in den nächtlichen Zugpausen oder am Wochenende durchgeführt werden. Daher erfolgen in den genannten Abschnitten der Strecke die Bauarbeiten ausschließlich vom gesperrten Gleis aus. Genaue Angaben zu den Sperrpausen sind in der Tabelle 3 im Anhang ersichtlich.

Zuerst erfolgt die Gründung der Lärmschutzwand. Hierzu kommen in der Regel Rammrohre zur Anwendung. Danach werden die Stützen einbetoniert sowie anschließend die Wandelemente eingehängt.

Anh.-Tab. 2 Folgende Summenschallleistungspegel werden entsprechend den Zusammenstellungen aus Tabelle 2 im Anhang in Ansatz gebracht:

- Gründung LSW 1 vom Gleis aus: 114,0 dB(A) in der Nacht.
- Aufrichten LSW 1 vom Gleis aus: 107,3 dB(A) in der Nacht.
- Gründung LSW 2 vom Gleis aus: 114,0 dB(A) in der Nacht.
- Aufrichten LSW 2 vom Gleis aus: 107,3 dB(A) in der Nacht.

Als von den Anwohnern besonders störend empfunden wird die akustische Warneinrichtung der Sicherungsposten. Für die Errichtung der LSW 1 und 2 vom Gleis aus kann auf akustische Geräte verzichtet werden. Die Sicherung der Baustellen erfolgen mit einer festen Absperrung.

3.4 Errichtung der LSW von außen

Die Lärmschutzwände werden in folgenden Bereichen im Beurteilungszeitraum Tag von außen errichtet:

- LSW 1 (130 m): zwischen Bahn-km 13,350 - 13,480.

Zum Einsatz kommen hier, neben Lkw, wiederum die Zweiwegebagger, die hier auf der Baustraße verkehren und mit unterschiedlichen Anbauten (Schaufel, Anbauvibrator, etc.) ausgerüstet sind. Zuerst erfolgt auch hier die Gründung der Lärmschutzwand. Hierzu kommen in der Regel Rammrohre zur Anwendung. Danach werden die Stützen einbetoniert sowie anschließend die Wandelemente eingehängt.

Anh.-Tab. 2 Folgende Summenschallleistungspegel werden entsprechend den Zusammenstellungen aus Tabelle 2 im Anhang in Ansatz gebracht:

- Gründung LSW 1 von Außen: 111,1 dB(A) am Tag.
- Aufrichten LSW 1 von Außen: 104,7 dB(A) am Tag.

Als von den Anwohnern besonders störend empfunden wird die akustische Warneinrichtung der Sicherungsposten. Für die Errichtung der LSW 1 von außen kann ebenfalls auf akustische Geräte verzichtet werden. Die Sicherung der Baustellen erfolgen mit einer festen Absperrung.

3.5 Baustelleneinrichtungsflächen (BE-Flächen)

Plan 1A-1B Für die geplanten Baumaßnahmen sind drei Baustelleneinrichtungsflächen (BE-Flächen) vorgesehen:

- BE-Fläche ‘Karlsruher Straße’ bei Bahn-km 13,550.
- BE-Fläche ‘Hintere Dorfstraße’ bei Bahn-km 59,620.
- BE-Fläche ‘Parkplatz Technisches Rathaus’ bei Bahn-km 15,623.

Die räumliche Lage ist den Projektunterlagen zu entnehmen und in den Plänen 1A und 1B für die Flächen in Bretten dargestellt.

Die Baustelleneinrichtungsflächen werden für Materialanlieferungen in der Regel an Werktagen (Montag bis Freitag) während maximal 3 Stunden täglich (zwischen 7:00 und 20:00 Uhr) ab 1 Woche vor Baubeginn und nur mehr jeden 2. Tag maximal 3 Stunden täglich in der letzten Woche der Baumaßnahme bedient. Die BE-Fläche dient neben der Materialaufnahme für die Lärmschutzwandbaustelle zugleich als Aufrüstfläche für die Zweiwegebagger samt Eingleisstelle.

Anh.-Tab. 2 Folgende Summenschallleistungspegel werden entsprechend den Zusammenstellungen aus Tabelle 2 im Anhang in Ansatz gebracht:

- BE-Fläche ‘Karlsruher Straße’: 102,3 dB(A) am Tag.
- BE-Fläche ‘Hintere Dorfstraße’: 102,3 dB(A) am Tag.
- BE-Fläche ‘Parkplatz Techn. Rathaus’: 102,3 dB(A) am Tag.

4. Schallimmissionen und deren Beurteilung

4.1 Immissionsorte

Nach AVV Baulärm erfolgt die Beurteilung der von Baustellen ausgehenden Geräusche 0,5 m vor dem am stärksten betroffenen geöffneten Fenster von Gebäuden, die zum dauerhaften Aufenthalt von Menschen bestimmt sind. Die maßgeblichen Immissionsorte in der Nachbarschaft sind aus den schalltechnischen Untersuchungen zur Lärmsanierung bekannt. Die darin zugrunde gelegten Flächennutzungen nach Baunutzungsverordnung dienen als Grundlage für die Einstufung der maßgeblichen Schutzbedürftigkeit nach AVV Baulärm.

Plan 2-9 In den Plänen 2 bis 9 sind die Untersuchungsergebnisse für den Baubetrieb (Bauphasen Gründung und Aufrichten vom Gleis aus (nachts) in Rasterlärmkarten für eine Höhe von 6,0 m über Grund und Gründung und Aufrichten von Außen (tags) sowie Materialandienung (tags) in Rasterlärmkarten für eine Höhe von 2,0 m über Grund dargestellt. Aufgrund der betrieblichen Erfordernisse (d.h. zur Verfügung gestellten Sperrpausen) müssen insbesondere die lärmintensiven Arbeiten überwiegend nachts vorgenommen werden. Die Untersuchungen belegen, dass je nach Art und Umfang der Baumaßnahmen:

- beim Bau der LSW 1 (Bretten-Diedelsheim) östlich der Bahn während 43 Nachtschichten beim Bau vom Gleis aus und 20 Tagschichten beim Bau von Außen Baulärmimmissionen zu erwarten sind (dabei sind insbesondere Wohngebäude östlich der Bahnstrecke entlang der Schwandorfstraße und des Langwiesenwegs sowie westlich der Bahn entlang der Gondelsheimer Straße von Überschreitungen der Immissionsrichtwerte der AVV Baulärm betroffen),
- beim Bau der LSW 2 (Bretten-Ruit) östlich der Bahn während 43 Nachtschichten beim Bau vom Gleis aus Baulärmimmissionen zu erwarten sind (dabei sind insbesondere gewerblichen Nutzungen sowie Wohngebäude östlich der Bahnstrecke entlang der Hintere Dorfstraße und der Bauschlotter Straße sowie westlich der Bahn entlang der Bauschlotter Straße von Überschreitungen der Immissionsrichtwerte der AVV Baulärm betroffen).

Anh.-Tab. 6 Die genaue Anzahl der Betroffenen, die jeweils lautesten Beurteilungspegel sowie die Dauer der auftretenden Baulärmimmissionen je Vorgang können der Tabelle 6 im Anhang entnommen werden.

4.2 Lärmschutzwand 1 (Bretten-Diedelsheim)

4.2.1 Gründung der LSW 1 während der Sperrpausen vom Gleis aus

Plan 2 Die Gründung des Trägersystems ist schalltechnisch die lärmintensivste Phase. Aufgrund der, gegenüber dem Tag, in der Nacht deutlich niedrigeren Immissionsrichtwerte ergeben sich nachts die höchsten Lärmkonflikte bei unveränderten Baulärmeinwirkungen. Die Einwirkungen während der Nachtstunden auf die Nachbarschaft durch diese parallel laufenden Baumaßnahmen der Wand sind in den zu realisierenden Abschnitten zwischen Bahn-km 13,633 - km 13,350 und km 13,480 - km 13,785 der Rasterlärmkarte im Plan 2 im Beurteilungszeitraum Nacht zu entnehmen.

Die Isophonen der Lärmkarte zeigen an, dass der jeweils maßgebende Nacht-Richtwert für Gewerbe-, Misch- und Wohngebiete beiderseits der Bahn, überschritten wird. Es zeigt sich, dass die temporären Beeinträchtigungen während der 15 Nachtschichten in dieser Bauphase weit in die Stadtteile Diedelsheim und Rinklingen hineinreichen.

An den nächstgelegenen Gebäuden zum Baufeld der LSW 1 treten dabei maximale Beurteilungspegel von bis zu 72,9 dB(A) nachts (vgl. z.B. Schwandorfstraße 1) auf. Die Überschreitungen ergeben sich dabei nachts an rund 846 Wohngebäuden beiderseits der Bahnstrecke. Von nächtlichen Baulärmeinwirkungen ist insbesondere die Bebauung an der Schwandorfstraße, am Langwiesenweg und an der Gondelsheimer Straße betroffen.

Für die Anwohner ergeben sich aus der jeweils vom Fortschritt der Baumaßnahme abhängigen Entfernung bzw. der jeweiligen Örtlichkeit der besonders lärmintensiven Tätigkeiten unterschiedliche hohe Geräuschimmissionen. Dies kann an den Immissionsorten im Nahbereich der Baustellen an einzelnen wenigen Tagen oder Nächten zu höheren Beurteilungspegeln führen - nämlich genau dann, wenn die Arbeiten für die Dauer von ein bis zwei Tagen unmittelbar vor dem jeweiligen Gebäude stattfinden - als in den Rasterlärmkarten dargestellt.

4.2.2 Aufrichten der LSW 1 während der Sperrpausen vom Gleis aus

Plan 3 Es werden die gleichen Arbeitsgeräte wie bei der Herstellung der Gründung des Trägersystems benutzt, jedoch entfällt der Anbauvibrator. Es sind somit geringere Schallimmissionen als bei der Gründung des Trägersystems zu erwarten. Die Beeinträchtigungen können der Rasterlärmkarte im Plan 3 im Beurteilungszeitraum Nacht entnommen werden.

Die Isophonen der Lärmkarte zeigen an, dass der jeweils maßgebende Nacht-Richtwert für Gewerbe-, Misch- und Wohngebiete beiderseits der Bahn, überschritten wird. Es zeigt sich, dass die temporären Beeinträchtigungen während der 28 Nachtschichten in dieser Bauphase weit in die Stadtteile Diedelsheim und Rinklingen hineinreichen.

An den nächstgelegenen Gebäuden zum Baufeld der LSW 1 treten dabei maximale Beurteilungspegel von bis zu 64,3 dB(A) nachts (vgl. z.B. Schwandorfstraße 1) auf. Die Überschreitungen ergeben sich dabei nachts an rund 298 Wohngebäuden beiderseits der Bahnstrecke. Von nächtlichen Baulärmeinwirkungen ist insbesondere die Bebauung an der Schwandorfstraße, am Langwiesenweg und an der Gondelsheimer Straße betroffen.

4.2.3 Gründung der LSW 1 von außen

Plan 4 Die Gründung des Trägersystems ist wiederum die schalltechnisch lärmintensivste Phase. Die Einwirkungen während der Tagstunden auf die Nachbarschaft durch diese Baumaßnahme ist für den zu realisierenden Abschnitt zwischen Bahn-km 13,350 - km 13,480 der Rasterlärmkarte in Plan 4 im Beurteilungszeitraum Tag zu entnehmen.

Die Isophonen der Lärmkarten zeigen an, dass der jeweils maßgebende Tag-Richtwert für Gewerbe-, Misch- und Wohngebiete beiderseits der Bahn überschritten wird. Es zeigt sich, dass die temporären Beeinträchtigungen während der 10 Tagschichten in dieser Bauphase in den Stadtteil Diedelsheim hineinreichen.

An den nächstgelegenen Gebäuden zum Baufeld bei der Gründung der LSW 1 beim Bau von Außen treten dabei maximale Beurteilungspegel von bis zu 77,4 dB(A) tags (vgl. z.B. Langwiesenweg 1) auf. Die Überschreitungen ergeben sich dabei tags an rund 25 Wohngebäuden beiderseits der Bahnstrecke. Von Baulärmeinwirkungen ist insbesondere die Bebauung an der Schwandorfstraße und am Langwiesenweg betroffen.

4.2.4 Aufrichten der LSW 1 von außen

Plan 5 Es werden auch hier die gleichen Arbeitsgeräte wie bei der Herstellung der Gründung des Trägersystems benutzt, jedoch entfällt der Anbauvibrator. Es sind somit geringere Schallimmissionen als bei der Gründung des Trägersystems zu erwarten. Die Beeinträchtigungen können der Rasterlärmkarte in Plan 5 im Beurteilungszeitraum Tag entnommen werden.

Die Isophonen der Lärmkarten zeigen an, dass der jeweils maßgebende Tag-Richtwert für Gewerbe-, Misch- und Wohngebiete östlich der Bahn überschritten wird. Es zeigt sich, dass die temporären Beeinträchtigungen während der 10 Tagschichten in dieser Bauphase in den Stadtteil Diedelsheim hineinreichen.

An den nächstgelegenen Gebäuden zum Baufeld beim Aufrichten der LSW 1 beim Bau von Außen treten dabei maximale Beurteilungspegel von bis zu 73,0 dB(A) tags (vgl. z.B. Langwiesenweg 1) auf. Die Überschreitungen ergeben sich dabei tags an rund 5 Wohngebäuden beiderseits der Bahnstrecke. Von Baulärmeinwirkungen ist insbesondere die Bebauung an der Schwandorfstraße und am Langwiesenweg betroffen.

4.2.5 BE-Fläche und Andienung LSW 1

Plan 6 In der Nähe der Baustellen-Einrichtungsfläche 1 für die LSW 1 finden sich beiderseits des Bereichs ‘Karlsruher Straße’ (s. Plan 6) schutzbedürftigen Nutzungen, die von den Geräuschimmissionen während der Andienung potentiell betroffen sein können. An den zur BE-Fläche ‘Karlsruher Straße’ nächstgelegenen Gebäuden berechnen sich maximale Beurteilungspegel von bis zu 56,8 dB(A) tags (vgl. z.B. Mühlgasse 9) auf. Die Überschreitungen ergeben sich dabei tags an 2 Wohngebäuden östlich der Bahnstrecke.

Der Materialtransport zur BE-Fläche (Montags bis Freitags) beschränkt sich dabei für die BE-Fläche auf insgesamt 66 Tage, jedoch nur für maximal 3 Stunden täglich ab 1 Woche vor Baubeginn und nur mehr jeden 2. Tag maximal 3 Stunden täglich in der letzten Woche der Baumaßnahme.

4.3 Lärmschutzwand 2 (Bretten-Ruit)

4.3.1 Gründung der LSW 2 während der Sperrpausen vom Gleis aus

Plan 7 Die Gründung des Trägersystems ist schalltechnisch die lärmintensivste Phase. Aufgrund der, gegenüber dem Tag, in der Nacht deutlich niedrigeren Immissionsrichtwerte ergeben sich nachts die höchsten Lärmkonflikte bei unveränderten Baulärmeinwirkungen. Die Einwirkungen während der Nachtstunden auf die Nachbarschaft durch diese parallel laufenden Baumaßnahmen der Wand sind im zu realisierenden Abschnitt zwischen Bahn-km 58,837 und km 60,233 der Rasterlärmkarte im Plan 7 im Beurteilungszeitraum Nacht zu entnehmen.

Die Isophonen der Lärmkarte zeigen an, dass der jeweils maßgebende Nacht-Richtwert für Misch- und Wohngebiete beiderseits der Bahn, zum Teil erheblich überschritten wird. Es zeigt sich, dass die temporären Beeinträchtigungen während der 25 Nachtschichten in dieser Bauphase weit in den Stadtteil Ruit hineinreichen.

An den zum Baufeld der LSW 2 nächstgelegenen (Wohn-)Gebäuden treten dabei maximale Beurteilungspegel von bis zu 61,6 dB(A) nachts (vgl. z.B. Hintere Dorfstraße 32) auf. Die Überschreitungen ergeben sich dabei nachts an rund 342 Wohngebäuden beiderseits der Bahnstrecke. Von nächtlichen Baulärmeinwirkungen ist insbesondere die Bebauung an der Hintere Dorfstraße und an der Bauschlotter Straße betroffen.

Für die Anwohner ergeben sich aus der jeweils vom Fortschritt der Baumaßnahme abhängigen Entfernung bzw. der jeweiligen Örtlichkeit der besonders lärmintensiven Tätigkeiten unterschiedliche hohe Geräuschimmissionen. Dies kann an den Immissionsorten im Nahbereich der Baustellen an einzelnen wenigen Tagen oder Nächten zu höheren Beurteilungspegeln führen - nämlich genau dann, wenn die Arbeiten für die Dauer von ein bis zwei Tagen unmittelbar vor dem jeweiligen Gebäude stattfinden - als in den Rasterlärmkarten dargestellt.

4.3.2 Aufrichten der LSW 2 während der Sperrpausen vom Gleis aus

Plan 8 Es werden die gleichen Arbeitsgeräte wie bei der Herstellung der Gründung des Trägersystems benutzt, jedoch entfällt der Anbauvibrator. Es sind somit geringere Schallimmissionen als bei der Gründung des Trägersystems zu erwarten. Die Beeinträchtigungen können der Rasterlärmkarte im Plan 8 im Beurteilungszeitraum Nacht entnommen werden.

An den zum Baufeld nächstgelegenen (Wohn-)Gebäuden treten beim Aufrichten der LSW 2 beim Bau vom Gleis aus Beurteilungspegel von bis zu 59,9 dB(A) nachts (vgl. z.B. Bahnhofstraße 57) auf. Die Überschreitungen ergeben sich dabei nachts an rund 190 Wohngebäuden beiderseits der Bahnstrecke. Von nächtlichen Baulärmeinwirkungen ist insbesondere die Bebauung an der Hintere Dorfstraße und an der Bauschlotter Straße betroffen.

Es zeigt sich, dass die temporären Beeinträchtigungen über einen Zeitraum von 18 Nachtschichten auftreten, aber an deutlich weniger Gebäuden, als in den jeweiligen Phasen der Gründung.

4.3.3 BE-Fläche und Andienung LSW 2

Plan 9 In der Nähe der Baustellen-Einrichtungsflächen 2 und 3 für die LSW 2 finden sich im Bereich der Hintere Dorfstraße (siehe Plan 9A) und im Bereich des Parkplatzes am Technischen Rathaus Bretten (siehe Plan 9B) schutzbedürftigen Nutzungen, die von den Geräuschimmissionen während der Andienung potentiell betroffen sein können. An den zu den BE-Flächen 'Hintere Dorfstraße' und 'Parkplatz Techn. Rathaus' nächstgelegenen Gebäuden berechnen sich maximale Beurteilungspegel von bis zu 69,9 dB(A) tags (vgl. z.B. Hintere Dorfstraße 32) auf. Die Überschreitungen ergeben sich dabei im Bereich der Hintere Dorfstraße in Ruit tags an rund 3 Wohngebäuden östlich der Bahnstrecke.

Der Materialtransport zu den BE-Flächen (Montags bis Freitags) beschränkt sich dabei für die BE-Flächen auf insgesamt 46 Tage, jedoch nur für maximal 3 Stunden täglich ab 1 Woche vor Baubeginn und nur mehr jeden 2. Tag maximal 3 Stunden täglich in der letzten Woche der Baumaßnahme.

5. Maßnahmen zur Minderung des Baulärms

Je nach Art und Umfang der Baumaßnahmen sind in Bretten während der einzelnen Bauphasen:

- für die LSW 1 beim Bau vom Gleis aus über einen Zeitraum von 43 Nachtschichten (Sonntag / Montag bis Donnerstag / Freitag) sowie beim Bau von außen über einen Zeitraum von 20 Tagschichten (Montag bis Freitag) erhebliche Baulärmimmissionen zu erwarten. Dabei sind Wohngebäude im näheren Umfeld zur Trasse (Bereich Schwandorfstraße, Langwiesenweg und Gondelsheimer Straße) von den Überschreitungen der Immissionsrichtwerte der AVV Baulärm betroffen;
- für die LSW 2 beim Bau vom Gleis aus über einen Zeitraum von 43 Nachtschichten (Sonntag / Montag bis Donnerstag / Freitag) erhebliche Baulärmimmissionen zu erwarten. Dabei sind Wohngebäude im näheren Umfeld zur Trasse (Bereich Hintere Dorfstraße und Bauschlotter Straße) von den Überschreitungen der Immissionsrichtwerte der AVV Baulärm betroffen.

Maßnahmen zur Minderung der Geräusche sollen nach aktueller Rechtsauslegung zur AVV Baulärm angeordnet werden, wenn der Beurteilungspegel des von Baumaschinen hervorgerufenen Geräusches den Immissionsrichtwert überschreitet.

Folgende Maßnahmen kommen nach Nr. 4.1 der AVV Baulärm zur Minderung des Baulärms in Betracht:

1. Maßnahmen bei der Einrichtung der Baustelle,
2. Maßnahmen an den Baumaschinen,
3. Verwendung geräuscharmer Baumaschinen,
4. Anwendung geräuscharmer Bauverfahren,
5. Beschränkung der Betriebszeit lautstarker Baumaschinen.

Da die Bauarbeiten von öffentlichem Interesse sind und ohne Richtwertüberschreitungen nicht durchgeführt werden können, kommt eine Stilllegung der Baumaschinen (Nr. 5.2.2. AVV Baulärm) nicht in Betracht.

Maßnahmen zu Minderung des Baulärms werden in den folgenden Kapiteln diskutiert.

5.1 Maßnahmen bei der Einrichtung der Baustelle

Die Baumaßnahme der Errichtung der Wand haben den Charakter einer Wanderbaustelle, so dass hier Maßnahmen bei der Einrichtung der Baustelle, temporäre Abschirmmaßnahmen und eine bzgl. der Anwohner optimierte Aufstellung von Baumaschinen lediglich eine untergeordnete Rolle spielen.

Der Einsatz stationärer Schallschirme (Schallschutzwände, -wälle) stellt während der Bautätigkeiten an der Lärmschutzwand aufgrund der ausgedehnten Länge der Baustelle und während der Anschlussarbeiten aufgrund der kurzen Bauzeiten ausschließlich immissionsseitig, d.h. an einzelnen nächstgelegenen Wohngebäuden, eine Möglichkeit zur Lärmminderung dar (zum Beispiel Gebäudevorbauten). Daher stellt dieser Lösungsansatz für eine Reduzierung der Betroffenheit weder eine praktikable noch eine bzgl. der Bauzeiten verhältnismäßige Möglichkeit zum Schallschutz dar.

Dem Einsatz von mobilen Schallschirmen (z.B. mehrlagige Molton-Folienschichten an einem Krangerüst) sind im vorliegenden Fall vor allem durch die Höhe der besonders lärmintensiven Schallquellen und das durch mobile Schallschirme vergleichsweise geringe zu erzielende Schalldämm-Maß Grenzen gesetzt. Zudem führt die wechselnde Lage der emissionsrelevanten Baumaschinen dazu, dass im vorliegenden Fall mobile Schallschirme grundsätzlich nicht geeignet erscheinen, um den Lärmkonflikt mit den nächstgelegenen Wohngebäuden zu lösen. Da die Maßnahmen unter anderem im Gleisbereich stattfinden, müssten die Schirme so beschaffen sein, dass sie schnell auf- bzw. abgebaut werden können. Der Auf- und Abbau der Schallschirme würde somit die zur Verfügung stehende Arbeitszeit während einer Sperrpause deutlich reduzieren und damit zu einer Verlängerung der Belästigung führen.

5.2 Verwendung geräuscharmer Baumaschinen und Bauverfahren

Die im Rahmen der Baumaßnahmen zum Einsatz kommenden lärmrelevanten Anlagen, Anlagenteile und Nebeneinrichtungen sind unter Beachtung des Standes der Technik zur Lärmminderung und zur Reduzierung von Erschütterungen zu errichten und zu betreiben. Im Hinblick auf den Luftschall sind, soweit die eingesetzten Baumaschinen genannt sind, die Geräuschemissionsgrenzwerte nach Art. 12 für die Stufe II der “Richtlinie 2000/14/EG des Europäischen Parlaments und des Rates vom 08.05.2000” durch die zum Einsatz kommenden Geräte einzuhalten. Dies wird bei den Ausschreibungsunterlagen an die ausführenden Baufirmen übermittelt.

Den Maßnahmen durch Einsatz geräuscharmer Baumaschinen und Bauverfahren ist jedoch durch die Art der Arbeiten Grenzen gesetzt. Hier kommt insbesondere dem anstehenden Untergrund eine Schlüsselrolle zu; grundsätzlich sind zwar geräuschärmere Bohrverfahren bekannt, z.B. sind spülende Rotationsbohrverfahren deutlich geräuschärmer als Trockenbohr- und Rammverfahren, der Einsatz derartiger Verfahren setzt jedoch einen dafür geeigneten Boden voraus. Bohrverfahren scheiden in vorliegendem Fall bei Bauarbeiten im Gleis aus, da die Bahnstrecke elektrifiziert ist und somit eine Demontage des Fahrdrahts zum Aufstellen des Bohrgerätes erforderlich wäre. Zudem ist der Baufortschritt beim Bohrverfahren vergleichsweise gering, so dass die Gründung in den zur Verfügung stehenden Sperrpausen nicht eingebracht werden kann. Außerdem treten bei Bohrverfahren erhebliche Spitzenlärmpegel durch das Schlagen der Bohrkrone auf. Das Verfahren ist somit in vorliegendem Fall der überwiegend nachts stattfindenden Bauarbeiten auszuschließen.

Das Verfahren der Rammrohrgründung garantiert unter Berücksichtigung des zeitlichen Aspektes der nächtlichen Sperrpausen die kürzesten Bauzeiten. Die Rammsysteme sind dabei so gewählt, dass möglichst geringe Störwirkungen auf die angrenzende Bebauung und keine Schäden an der Gleisanlage auftreten. Zudem führen belastungs- und damit geräuschärmere Verfahren auch häufig zu längeren Bauzeiten, so dass einerseits eine Lärmminderung für die geplante Maßnahme mit einer Bauzeitverlängerung einhergehen würde und damit keine effektive Verringerung der Betroffenheit der Nachbarschaft zu erzielen wäre, andererseits der Kostenrahmen durch eine derartige Maßnahme derart ansteigt, dass die Verhältnismäßigkeit im Hinblick auf eine Nutzen-Kostenbetrachtung ggf. nicht mehr gegeben sein kann.

5.3 Baumanagement - Ortsabhängige Baueinschränkungen

Der Bauablauf ist durch die Zeitplanung weitestgehend vorbestimmt. Die Errichtung der Lärmschutzwände erfolgt standardisiert abschnittsweise, wie in Kapitel 4 beschrieben. Eine örtliche Beschränkung kann im vorliegenden Fall lediglich die Spitzenbelastungen für einzelne Nachbargebäude um einige Tag und Nächte verschieben. Ein relevantes Lärmminderungspotenzial ist aus dieser Maßnahme beim Regelbau der Lärmschutzwand nicht erkennbar.

5.4 Beschränkungen der Betriebszeit

Um den Bahnbetrieb möglichst gering zu beeinträchtigen, sollen die Arbeiten überwiegend nachts vorgenommen werden. Die Dauer und Zeiträume der Bautätigkeiten sind durch Sperrpausen vorgegeben. Aufgrund der Topographie und baulichen Gegebenheiten, d.h. insbesondere der teilweise unmittelbar am Rand der Bebauung verlaufenden Bahntrasse, sind die Arbeiten von außen nicht immer möglich und müssen daher abschnittsweise unter der Woche in der Nacht vom Gleis aus erbracht werden.

Die Betriebsabwicklung während der Bauphase erfolgt über das gegenüberliegende Gleis. Dies ist jedoch nur in der verkehrsschwachen Zeit nachts möglich, da zu allen anderen Zeiten das Schienenverkehrsaufkommen zu hoch ist. Insbesondere die zahlreichen Züge der vertakteten Nah- und Regionalverkehre sowie die Güterverkehre sind auf dem verbleibenden Gleis werktags nicht fahrbar. Umleitungen, die Verspätungen mit Auswirkungen auf den Fahrplan nach sich ziehen, Zugausfälle und Schienenersatzverkehr im Regional- und Nahverkehr wären die Folgen, so dass der geplante nächtlich stattfindende Baubetrieb zwingend erforderlich ist.

Gemäß Nummer 6.7.1 der AVV Baulärm ist bei der Ermittlung des Beurteilungspegels für die konkrete Betriebsdauer einer Baustelle der Wirkpegel mit Abschlägen zu versehen. Damit eine Beschränkung der Betriebszeit der Baumaßnahme zu einer weitergehenden Minderung der Beurteilungspegel nach AVV Baulärm führt, müsste die durchschnittliche tägliche Betriebsdauer auf den einzelnen Teilbaustellen deutlich, d.h. z.B. auf weniger als 2 Stunden im Nachtzeitraum beschränkt werden. Dadurch würde sich allerdings auch die zeitliche Belastung für die nächstgelegenen Anwesen wesentlich verlängern. Es wäre dann eine Verdoppelung bis Verdreifachung der Bauzeit erforderlich!

Unter diesem Gesichtspunkt erscheint eine Betriebszeitbeschränkung kein geeignetes Mittel für einen abgewogenen Schallschutz im Zuge der Baumaßnahme.

5.5 Information der betroffenen Anwohner

Durch Art und Umfang der Baustelle kann nicht ausgeschlossen werden, dass bei den Bautätigkeiten erhebliche Belästigungen der Anwohner über mehrere Tage auftreten können. Da derzeit in der Prognose keine geeigneten Maßnahmen zur Minimierung der Baulärmeinwirkungen bei verhältnismäßigem Aufwand erkennbar sind, sollte den Auswirkungen wie folgt entgegnet werden:

- Umfassende Information der Betroffenen über die Baumaßnahmen, die Bauverfahren, die Dauer und die zu erwartenden Lärmeinwirkungen aus dem Baubetrieb.
- Aufklärung über die Unvermeidbarkeit der Lärmeinwirkungen infolge der geplanten Lärmsanierung und der damit zukünftig für die betroffenen Anwohner entstehenden Verbesserung der Schienenverkehrslärmsituation.
- Benennung einer Ansprechstelle, an die sich Betroffenen wenden können, wenn sie besondere Probleme durch Lärmeinwirkungen haben.
- Im Beschwerdefall Nachweis der tatsächlich auftretenden Lärmbelastung durch baubegleitende Messungen sowie deren Beurteilung bezüglich der Wirkungen auf Menschen zur Beweissicherung.
- Temporäre Unterbringung Betroffener in von Baulärm unbelasteten örtlichen Beherbergungsstätten.

5.6 Bewertung der Maßnahmen

Das angedachte Bauverfahren zum Neubau der zwei Lärmschutzwände stellt gegenüber den dargestellten Maßnahmen unter Berücksichtigung des zeitlichen Aspektes dasjenige dar, welches die kürzeste Bauzeit garantiert. Baulich – technische oder organisatorische Maßnahmen sind bei verhältnismäßigem Aufwand nicht geeignet, die Baulärmpegel derart zu verringern, dass Lärmkonflikte mit der umliegenden schutzbedürftigen Nachbarschaft vollständig vermieden werden.

Zudem ist zu berücksichtigen, dass die bereits vorhandene Vorbelastung durch den Zugverkehr zu Verkehrslärmpegeln von derzeit bis zu 78 / 79 dB(A) am Tag und in der Nacht führt (vgl. schalltechnische Untersuchung der betriebsbedingten Immissionen, Anlage 3.2, Gebäude ‘Schwandorfstraße 1’), so dass die durch den Bau der zwei Lärmschutzwände während insgesamt 20 Tag- und 86 Nachtschichten sowie die durch Materialandienung und -transport verursachten temporären Lärmpegel von bis zu 77,4 dB(A) tags und 72,9 dB(A) nachts wegen der für die Errichtung der zwei Lärmschutzwände vergleichsweise kurzen Zeitdauer bzw. der räumlichen Begrenzung in Diedelsheim und Ruit zumutbar erscheinen.

Für die Anwohner ergeben sich aus der jeweils vom Fortschritt der Baumaßnahme abhängigen Entfernung der besonders lärmintensiven Tätigkeiten unterschiedliche Geräuschimmissionen. Dies kann an den Immissionsorten im Nahbereich der Baustelle an einzelnen wenigen ein bis zwei Schichten Beurteilungspegel von maximal ca. 78 dB(A) ergeben, nämlich genau dann, wenn die Arbeiten in einem Wandabschnitt unmittelbar vor dem jeweiligen Gebäude stattfinden.

Nach Errichtung der Lärmschutzwände wird sich die dauerhafte mittlere Verbesserung der Verkehrslärmsituation wie folgt darstellen:

- für die LSW 1 im Stadtteil Diedelsheim östlich der Bahn ergibt sich an insgesamt ca. 543 Wohneinheiten zukünftig eine mittlere Pegelminderung von 4,0 dB(A) sowie eine maximale Pegelminderung von 14,0 dB(A),
- für die LSW 2 im Stadtteil Ruit östlich der Bahn ergibt sich an insgesamt ca. 585 Wohneinheiten zukünftig eine mittlere Pegelminderung von 5,4 dB(A) sowie eine maximale Pegelminderung von 12,7 dB(A).

Weitere – hier statistisch nicht erfasste – entfernter gelegene Gebäude werden ebenfalls dauerhaft von dieser Maßnahme profitieren.

6. Zusammenfassung

Baustellen gelten nach §3 Abs. 5 des Bundes-Immissionsschutzgesetzes (BImSchG) als nicht genehmigungsbedürftige Anlagen. Hiernach wird vom Betreiber der Baustellen gefordert, dass schädliche Umwelteinwirkungen verhindert werden, die nach dem Stand der Technik vermeidbar sind, und unvermeidbare schädliche Umwelteinwirkungen auf ein Mindestmaß beschränkt werden.

Grundlage für die Beurteilung der Schallimmissionen aus dem Baubetrieb ist die "Allgemeine Verwaltungsvorschrift zum Schutz gegen Baulärm - Geräuschimmissionen (AVV Baulärm)" vom 19.08.1970. Diese gilt für den Betrieb von Baumaschinen auf Baustellen, soweit diese gewerblichen Zwecken dienen oder im Rahmen wirtschaftlicher Unternehmungen Verwendung finden.

In der schalltechnischen Untersuchung werden die Auswirkungen der Bautätigkeiten für die Errichtung der zwei Lärmschutzwände für die Lärmsanierung im Abschnitt Bretten an der Strecke 4130 und an der Strecke 4800 durch Lärmimmissionen prognostiziert und beurteilt.

Zukünftig werden zwar die Wohngebäude in Gewerbe-, Misch- und Wohngebieten hinter den geplanten Lärmschutzwänden von der Lärmreduzierung profitieren. Jedoch sind bei der Errichtung Geräuschemissionen durch die Baumaschinen und

Bauverfahren und somit Lärmeinwirkungen auf die Nachbarschaft nicht vermeidbar.

Aufgrund der betrieblichen Erfordernisse müssen die Arbeiten an den Lärmschutzwänden entlang der Hauptgleise vom Gleis aus unter der Woche nachts sowie von Außen am Tag vorgenommen werden. Die Untersuchungen belegen, dass je nach Art und Umfang der Baumaßnahmen vom Gleis aus sowie von Außen während 20 Tag- und 86 Nachtschichten beiderseits der Bahn erhebliche Lärmimmissionen aus Baulärm zu erwarten sind. Wohngebäude im Umfeld zur Trasse sind von Überschreitungen der Immissionsrichtwerte der AVV Baulärm betroffen.

Mit Beeinträchtigungen durch Baulärm ist dabei während der Tagschichten in einer Zeitspanne von bis zu 10 Stunden sowie während der Nachtschichten in einer Zeitspanne von bis zu rund 6,5 Stunden zu rechnen. Für die Anwohner ergeben sich aus der jeweils vom Fortschritt der Baumaßnahme abhängigen Entfernung der besonders lärmintensiven Tätigkeiten unterschiedliche Geräuschimmissionen. Dies kann an den Immissionsorten im Nahbereich der Lärmschutzwandbaustellen an einzelnen wenigen Tagen und Nächten höhere Beurteilungspegel ergeben, nämlich genau dann, wenn die Arbeiten in einem Wandabschnitt unmittelbar vor dem jeweiligen Gebäude stattfinden.

Die vorliegende Untersuchung zeigt auf, dass es während der Bautätigkeiten zu Richtwertüberschreitungen kommen kann. Aufgrund der berechneten Richtwertüberschreitungen sind gemäß AVV Baulärm daher Lärmminderungsmaßnahmen zu prüfen. Folgende Maßnahmen kommen nach Nr. 4.1 der AVV Baulärm grundsätzlich in Betracht:

1. Maßnahmen bei der Einrichtung der Baustelle.
2. Maßnahmen an den Baumaschinen
3. Verwendung geräuscharmer Baumaschinen
4. Anwendung geräuscharmer Bauverfahren
5. Beschränkung der Betriebszeiten lautstarker Baumaschinen.

Zu 1. Durch die räumlich fortlaufenden Bautätigkeit bei der Errichtung einer Lärmschutzwand spielen Maßnahmen bei der Einrichtung der Baustelle, temporäre Abschirmmaßnahmen und eine bzgl. der Anwohner optimierte Aufstellung von Baumaschinen lediglich eine untergeordnete Rolle.

Zu 2. und 3. Auch dem Einsatz geräuscharmer Baumaschinen und Bauverfahren sind durch die Art der Arbeiten Grenzen gesetzt. Die im Rahmen der Baumaßnahmen zum Einsatz kommenden lärmrelevanten Anlagen, Anlagenteile und

Nebeneinrichtungen sind unter Beachtung des Standes der Technik zur Lärmminderung und zur Reduzierung von Erschütterungen zu errichten und zu betreiben. Im Hinblick auf den Luftschall sind, soweit die eingesetzten Baumaschinen genannt, die Geräuschemissionsgrenzwerte nach Tab. Art. 12 für die Stufe II der "Richtlinie 2000/14/EG des Europäischen Parlaments und des Rates, vom 08.05.2000" durch die zum Einsatz kommenden Geräte einzuhalten. Dies wird in den Ausschreibungsunterlagen den ausführenden Baufirmen vorgegeben.

Zu 4. Das jeweils vorgesehene Bauverfahren ist unter Berücksichtigung des zeitlichen Aspektes dasjenige, welches die kürzeste Bauzeit garantiert. Bautechnische oder organisatorische Maßnahmen am Gleis sind bei verhältnismäßigem Aufwand nicht geeignet, die Baulärmpegel zu verringern.

Zu 5. Gemäß Nummer 6.7.1 der AVV Baulärm ist bei der Ermittlung des Beurteilungspegels für die konkrete Betriebsdauer einer Baustelle der Wirkpegel mit Abschlägen zu versehen. Damit eine Beschränkung der Betriebszeit der Baumaßnahme zu einer weitergehenden Minderung der Beurteilungspegel nach AVV Baulärm führt, müsste die durchschnittliche nächtliche Betriebsdauer auf den einzelnen Teilbaustellen deutlich auf weniger als 2,0 h beschränkt werden. Dadurch würde sich allerdings auch der Zeitraum der Lärmeinwirkungen für die Anwohner wesentlich verlängern. Dies ist daher nicht zu empfehlen.

Außerhalb der genannten Bauzeiten werden voraussichtlich weitere Arbeiten ausgeführt, die bezüglich des Baulärms nicht von Belang sind (z.B. Vermessungsarbeiten, Suchschachtungen etc). Da derzeit in der Prognose keine geeigneten Maßnahmen zur Minimierung der Baulärmeinwirkungen bei verhältnismäßigem Aufwand erkennbar sind, sollte den Auswirkungen wie folgt entgegnet werden:

- Umfassende Information der Betroffenen über die Baumaßnahmen, die Bauverfahren, die Dauer und die zu erwartenden Lärmeinwirkungen aus dem Baubetrieb.
- Aufklärung über die Unvermeidbarkeit der Lärmeinwirkungen infolge der geplanten Lärmsanierung und der damit zukünftig für die betroffenen Anwohner entstehenden Verbesserung der Schienenverkehrslärmsituation.
- Benennung einer Ansprechstelle, an die sich Betroffenen wenden können, wenn sie besondere Probleme durch Lärmeinwirkungen haben.
- Im Beschwerdefall Nachweis der tatsächlich auftretenden Lärmbelastung durch baubegleitende Messungen sowie deren Beurteilung bezüglich der Wirkungen auf Menschen zur Beweissicherung.
- Temporäre Unterbringung Betroffener in von Baulärm unbelasteten örtlichen Beherbergungsstätten.

Zudem ist zu berücksichtigen, dass die bereits vorhandene Vorbelastung durch den Zugverkehr zu Verkehrslärmpegeln von derzeit bis zu 78 / 79 dB(A) am Tag und in der Nacht führt, so dass die durch den Bau der Lärmschutzwände während 20 Tag- und 86 Nachtschichten sowie die durch Materialandienung und -transport verursachten temporären Lärmpegel von bis zu 77,4 dB(A) tags und 72,9 dB(A) nachts für die ersten Gebäudereihen wegen der kurzen Zeitdauer bzw. der räumlichen Begrenzung zumutbar erscheinen.

Nach Errichtung der zwei Lärmschutzwände wird sich die dauerhafte mittlere Verbesserung der Verkehrslärmsituation wie folgt darstellen:

- für die LSW 1 im Stadtteil Diedelsheim östlich der Bahn ergibt sich an insgesamt ca. 543 Wohneinheiten zukünftig eine mittlere Pegelminderung von 4,0 dB(A) sowie eine maximale Pegelminderung von 14,0 dB(A),
- für die LSW 2 im Stadtteil Ruit östlich der Bahn ergibt sich an insgesamt ca. 585 Wohneinheiten zukünftig eine mittlere Pegelminderung von 5,4 dB(A) sowie eine maximale Pegelminderung von 12,7 dB(A).

Weitere – hier statistisch nicht erfasste – entfernter gelegene Gebäude werden ebenfalls dauerhaft von dieser Maßnahme profitieren.

Als entscheidungsrelevantes Kriterium ist anzuführen, dass durch die Errichtung der zwei Lärmschutzwände auf einer Länge von insgesamt 2.548 m aktiver Lärmschutz östlich der Bahnstrecke in der Stadt Bretten geschaffen wird. Dies wird in der Zukunft zu einer nachhaltigen und dauerhaften Verbesserung der Immissionssituation führen.

Die zu erwartenden temporären Belastungen durch den Baulärm werden daher als zumutbar eingestuft.

7. Quellen und Literatur

- Gesetz zum Schutz vor schädlichen Umwelteinwirkungen durch Luftverunreinigungen, Geräusche, Erschütterungen und ähnliche Vorgänge (Bundes- Immissionsschutzgesetz – BImSchG), 14. Mai 1990.
- Allgemeine Verwaltungsvorschrift zum Schutz gegen Baulärm (AVV Baulärm), vom 19. August 1970 (BAnz. Nr. 160).
- Sechste Allgemeine Verwaltungsvorschrift zum Bundes-Immissionsschutzgesetz (Technische Anleitung zum Schutz gegen Lärm - TA Lärm) vom 28. August 1998, zuletzt geändert durch Bekanntmachung des BMBU vom 01. Juni 2017, in Kraft getreten am 09. Juni 2017.
- DIN ISO 9613-2, "Akustik – Dämpfung des Schalls bei der Ausbreitung im Freien, Teil 2: Allgemeines Berechnungsverfahren", Oktober 1999.
- Technischer Bericht zur Untersuchung der Geräuschemissionen von Baumaschinen; Hessischen Landesamt für Umwelt und Ökologie, Wiesbaden 2004.
- E- VDI 3765 Kennzeichnende Geräuschemission typischer Arbeitsabläufe auf Baustellen, Dezember 2001.
- Technischer Bericht zur Untersuchung der Geräuschemissionen durch Lastkraftwagen auf Betriebsgeländen von Frachtzentren, Auslieferungslagern, Speditionen und Verbrauchermärkten sowie weiterer typischer Geräusche insbesondere von Verbrauchermärkten, Hessisches Landesamt für Umwelt und Geologie, Wiesbaden 2005.
- Umwelt-Leitfaden zur eisenbahnrechtlichen Planfeststellung und Plangenehmigung sowie für Magnetschwebebahnen - Stand: Dezember 2012 - Teil VI, Schutz vor Schallimmissionen aus Schienenverkehr, Eisenbahn-Bundesamt, Fachstelle Umwelt.
- Projektunterlagen: Bauablauf, eingesetzte Maschinen, Übersichts- und Grunderwerbspläne, BE-Flächen, usw., DB Netz AG, Regionalbereich West, Lärmsanierung Südwest, I.NI-W-L-K, Karlsruhe am 15.03.2022, ergänzt per Mail vom 10.05.2022.
- Schalltechnische Untersuchung zur Lärmsanierung Strecke 4130 und Strecke 4800, Ortsdurchfahrt Bretten, Modus Consult Karlsruhe, Stand 04/2022.

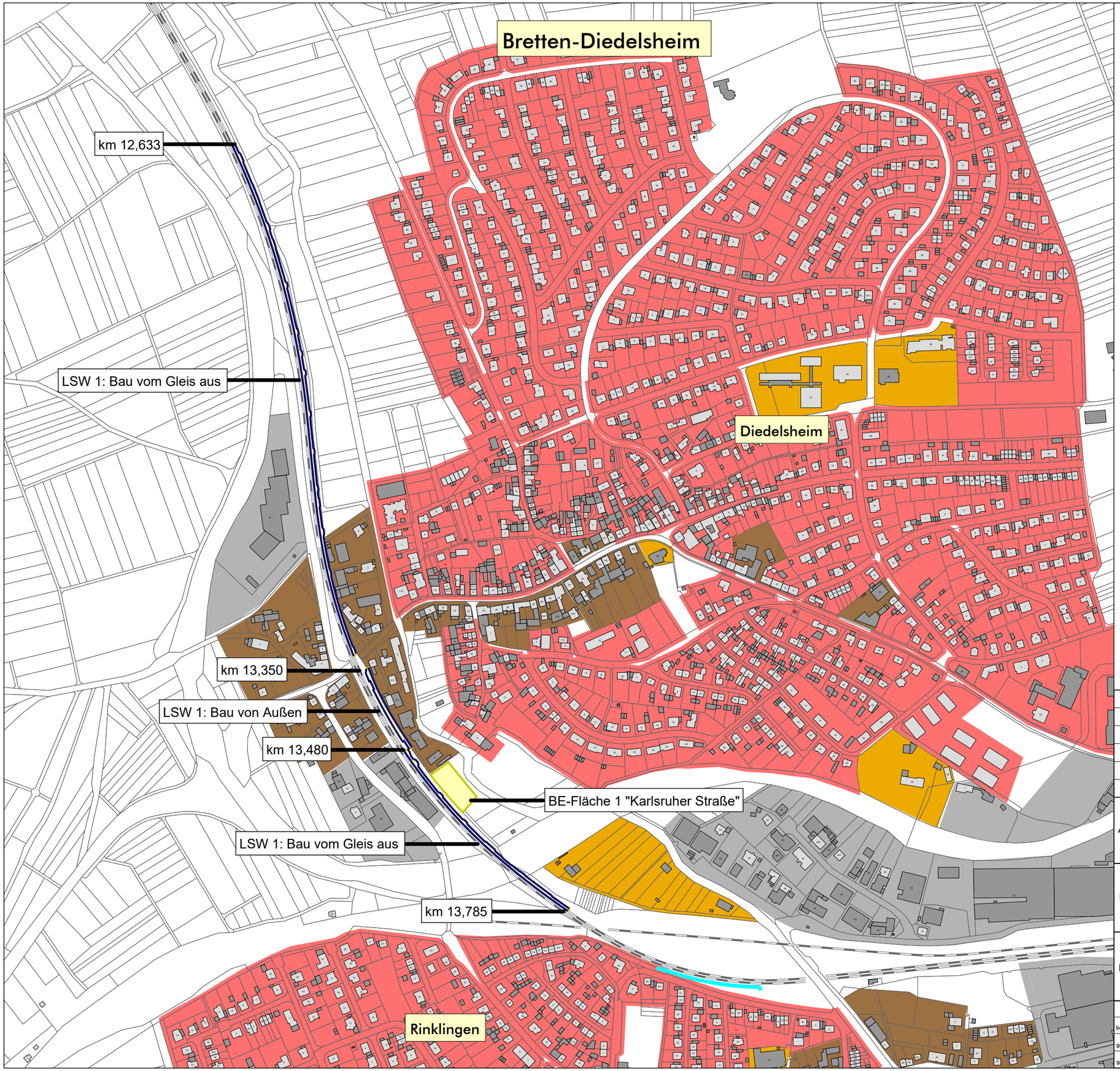

Legende

- Hauptgebäude
- Nebengebäude
- Allgemeine und Reine Wohngebiete
- Sondergebiete
- Mischgebiete
- Gewerbegebiete
- Flächenschallquelle
- Linienschallquelle
- Schiene
- bestehende Lärmschutzwand

Maßstab i.O. 1:5000

0 25 50 100 150 200 250 m

1A_Übersicht_Bretten-Died

0	Ausgangsverfahren: Antragsfassung	13.05.2022
Index	Änderungen bzw. Ergänzungen	Planungsstand
Auftraggeber	DB Netz AG	N
Projekt	Baulärm DB 4130 - 4800 Abschnitt Bretten	Projekt-Nr.
Planinhalt	Übersichtsplan Bretten-Diedelsheim	Plangröße 420 x 297

	Name	Datum
bearb.	MR	13.05.2022
gez.	TV	13.05.2022
gepr.	FG	13.05.2022

Gericke GmbH & Co. KG
MODUS CONSULT
Pforzheimer Straße 15b 76227 Karlsruhe
Tel.0721 / 94006-0 Fax 07251 / 94006-11

Plan 1A

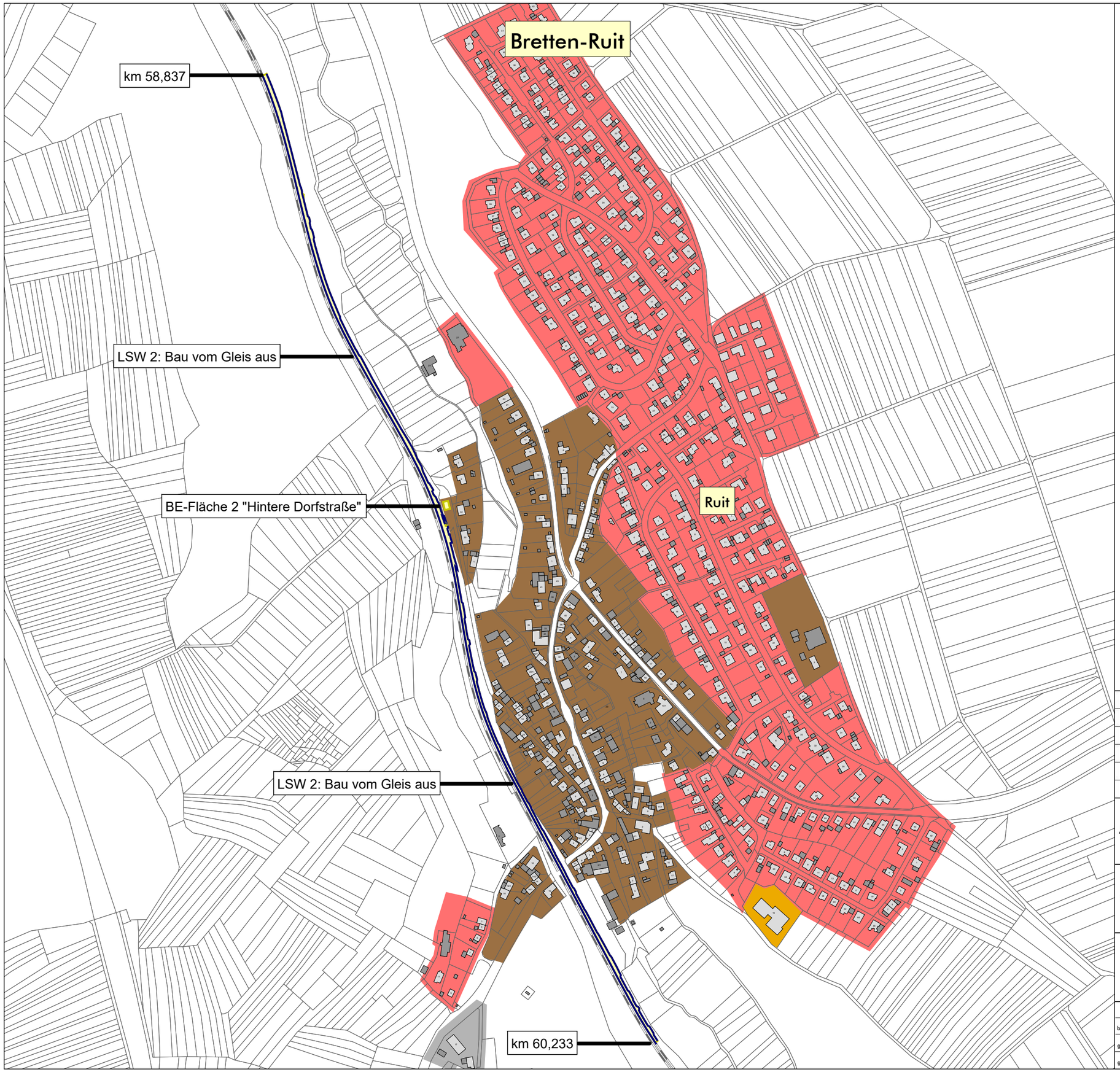

Legende

- Hauptgebäude
- Nebengebäude
- Allgemeine und Reine Wohngebiete
- Sondergebiete
- Mischgebiete
- Gewerbegebiete
- Flächenschallquelle
- Linienschallquelle
- Schiene

Maßstab i.O. 1:5000

0 25 50 100 150 200 250 m

1B_Übersicht_Bretten-Ruit

0	Ausgangsverfahren: Antragsfassung	13.05.2022
Index	Änderungen bzw. Ergänzungen	Planungsstand
Auftraggeber	DB Netz AG	N
Projekt	Baulärm DB 4130 - 4800 Abschnitt Bretten	Projekt-Nr.
Planinhalt	Übersichtsplan Bretten-Ruit	Plangröße 420 x 297

	Name	Datum
bearb.	MR	13.05.2022
gez.	TV	13.05.2022
gepr.	FG	13.05.2022

Gericke GmbH & Co. KG
MODUS CONSULT
Pforzheimer Straße 15b 76227 Karlsruhe
Tel.0721 / 94006-0 Fax 07251 / 94006-11

Plan 1B



Legende

- Hauptgebäude
- Nebengebäude
- Flächenschallquelle
- Linienschallquelle
- bestehende Lärmschutzwand
- Schienenachse
- Oberfläche
- Brücke

Beurteilungspegel 6,0 m ü.G.
in dB(A)

	<= 35,0	
35,0 <	<= 40,0	IRW WA
40,0 <	<= 45,0	IRW MI
45,0 <	<= 50,0	IRW GE
50,0 <	<= 55,0	
55,0 <	<= 60,0	
60,0 <	<= 65,0	
65,0 <	<= 70,0	
70,0 <	<= 75,0	
75,0 <	<= 80,0	
80,0 <		

Maßstab i.O. 1:5500

0 30 60 120 180 240 300 m

2_LSW1_Gründung_vom Gleis

0	Ausgangsverfahren: Antragsfassung	13.05.2022
Index	Änderungen bzw. Ergänzungen	Planungsstand
Auftraggeber	DB Netz AG	N
Projekt	Baulärm DB 4130 - DB 4800 Abschnitt Bretten	Projekt-Nr.
Planinhalt	LSW 1: Rasterlärmkarte AVV Baulärm So/Mo bis Do/Fr von 22:00 - 05:30 Uhr von km 12,633 bis km 13,785 Gründung vom Gleis aus; Nacht (20- 7 Uhr)	Plangröße 420 x 297

	Name	Datum
bearb.	MR	13.05.2022
gez.	TV	13.05.2022
gepr.	FG	13.05.2022

MODUS CONSULT Gericke GmbH & Co. KG
Pforzheimer Straße 15b 76227 Karlsruhe
Tel.0721 / 94006-0 Fax 07251 / 94006-11

Plan 2

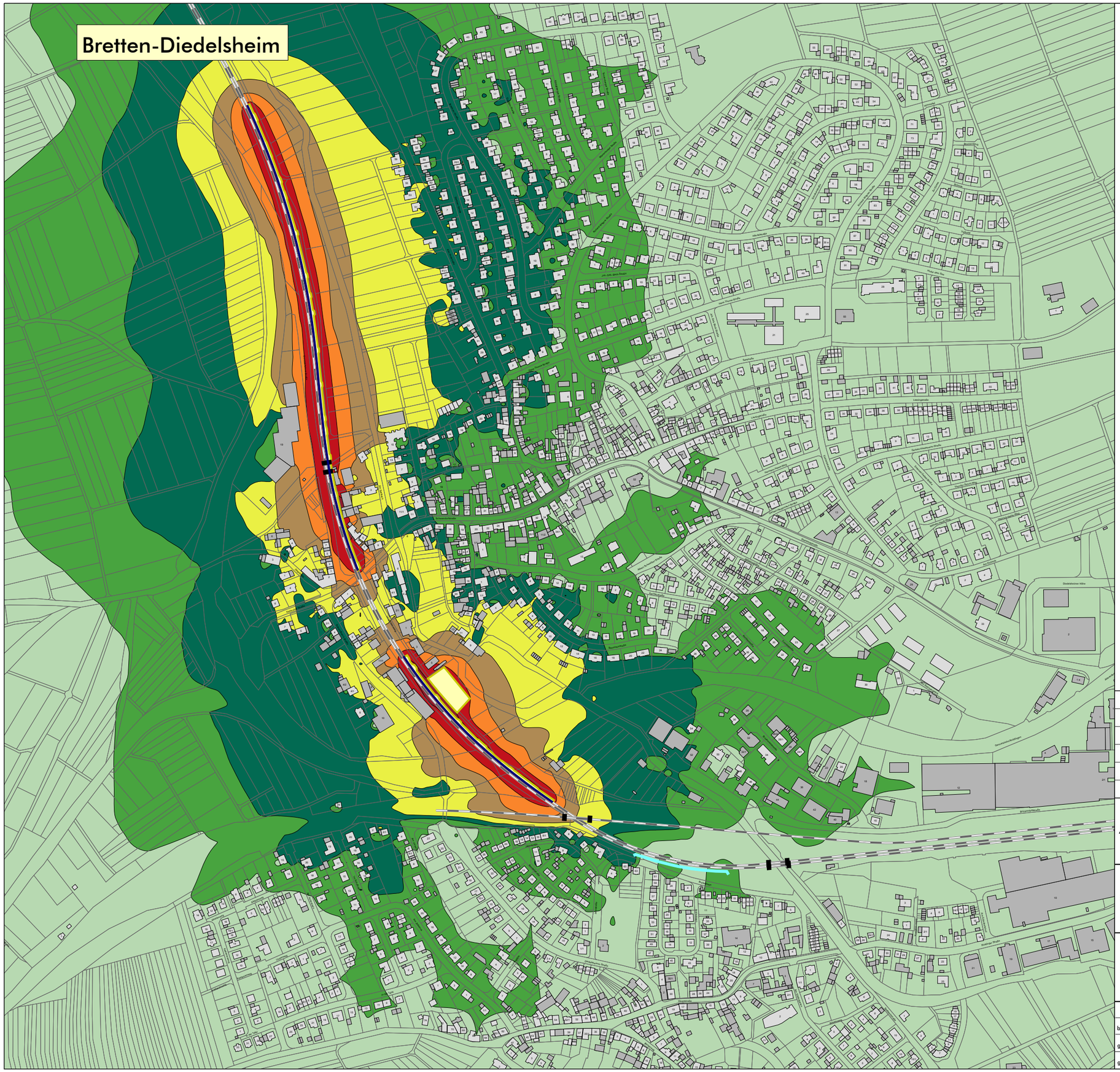

Legende

- Hauptgebäude
- Nebengebäude
- Flächenschallquelle
- Linienschallquelle
- bestehende Lärmschutzwand
- Schienenachse
- Oberfläche
- Brücke

Beurteilungspegel 6,0 m ü.G.
in dB(A)

	<= 35,0	
35,0 <	<= 40,0	IRW WA
40,0 <	<= 45,0	IRW MI
45,0 <	<= 50,0	IRW GE
50,0 <	<= 55,0	
55,0 <	<= 60,0	
60,0 <	<= 65,0	
65,0 <	<= 70,0	
70,0 <	<= 75,0	
75,0 <	<= 80,0	
80,0 <		

Maßstab i.O. 1:5500

0 30 60 120 180 240 300 m

3_LSW1_Aufrichten_vom Gleis

0	Ausgangsverfahren: Antragsfassung	13.05.2022
Index	Änderungen bzw. Ergänzungen	Planungsstand
Auftraggeber	DB Netz AG	N
Projekt	Baulärm DB 4130 - DB 4800 Abschnitt Bretten	Projekt-Nr.
Planinhalt	LSW 1: Rasterlärmkarte AVV Baulärm So/Mo bis Do/Fr von 22:00 - 05:30 Uhr von km 12,633 bis km 13,785 Aufrichten vom Gleis aus; Nacht (20- 7 Uhr)	Plangröße 420 x 297

	Name	Datum
bearb.	MR	13.05.2022
gez.	TV	13.05.2022
gepr.	FG	13.05.2022

Gericke GmbH & Co. KG
MODUS CONSULT
Pforzheimer Straße 15b 76227 Karlsruhe
Tel.0721 / 94006-0 Fax 07251 / 94006-11

Plan
3



Legende

- Hauptgebäude
- Nebengebäude
- Flächenschallquelle
- Linienschallquelle
- bestehende Lärmschutzwand
- Schienenachse
- Oberfläche
- Brücke

Beurteilungspegel 2,0 m ü.G.
in dB(A)

	<=	35,0
35,0 <	<=	40,0
40,0 <	<=	45,0
45,0 <	<=	50,0
50,0 <	<=	55,0 IRW WA
55,0 <	<=	60,0 IRW MI
60,0 <	<=	65,0 IRW GE
65,0 <	<=	70,0
70,0 <	<=	75,0
75,0 <	<=	80,0
80,0 <		

Maßstab i.O. 1:5500

0 30 60 120 180 240 300 m

4_LSW1_Gründung_von Außen

0	Ausgangsverfahren: Antragsfassung	13.05.2022
Index	Änderungen bzw. Ergänzungen	Planungsstand
Auftraggeber	DB Netz AG	N
Projekt	Baulärm DB 4130 - DB 4800 Abschnitt Bretten	Projekt-Nr.
Planinhalt	LSW 1: Rasterlärmkarte AVV Baulärm Mo bis Fr von 07:00 - 18:00 Uhr von km 12,633 bis km 13,785 Gründung von Außen; Tag (7- 20 Uhr)	Plangröße 420 x 297

	Name	Datum
bearb.	MR	13.05.2022
gez.	TV	13.05.2022
gepr.	FG	13.05.2022

Gericke GmbH & Co. KG
MODUS CONSULT
Pforzheimer Straße 15b 76227 Karlsruhe
Tel.0721 / 94006-0 Fax 07251 / 94006-11

Plan
4



Legende

- Hauptgebäude
- Nebengebäude
- Flächenschallquelle
- Linienschallquelle
- bestehende Lärmschutzwand
- Schienenachse
- Oberfläche
- Brücke

Beurteilungspegel 2,0 m ü.G.
in dB(A)

		<= 35,0	
35,0	<	<= 40,0	
40,0	<	<= 45,0	
45,0	<	<= 50,0	
50,0	<	<= 55,0	IRW WA
55,0	<	<= 60,0	IRW MI
60,0	<	<= 65,0	IRW GE
65,0	<	<= 70,0	
70,0	<	<= 75,0	
75,0	<	<= 80,0	
80,0	<		

Maßstab i.O. 1:5500

0 30 60 120 180 240 300 m

5_LSW1_Aufrichten_von Außen

0	Ausgangsverfahren: Antragsfassung	13.05.2022
Index	Änderungen bzw. Ergänzungen	Planungsstand
Auftraggeber	DB Netz AG	N
Projekt	Baulärm DB 4130 - DB 4800 Abschnitt Bretten	Projekt-Nr.
Planinhalt	LSW 1: Rasterlärmkarte AVV Baulärm Mo bis Fr von 07:00 - 18:00 Uhr von km 12,633 bis km 13,785 Aufrichten von Außen; Tag (7- 20 Uhr)	Plangröße 420 x 297

	Name	Datum
bearb.	MR	13.05.2022
gez.	TV	13.05.2022
gepr.	FG	13.05.2022

MODUS CONSULT Gericke GmbH & Co. KG
Pforzheimer Straße 15b 76227 Karlsruhe
Tel.0721 / 94006-0 Fax 07251 / 94006-11

Plan 5

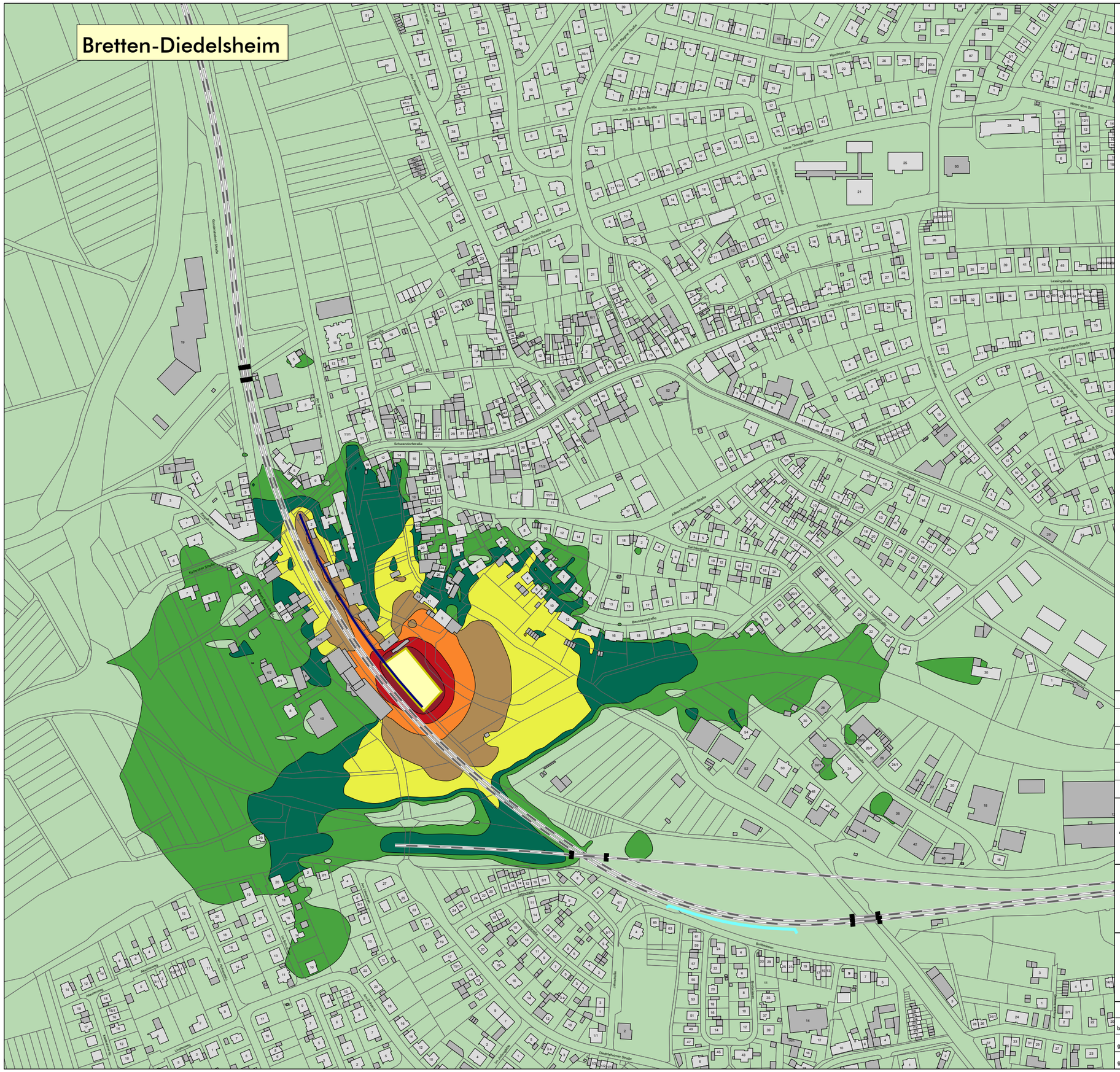

Legende

- Hauptgebäude
- Nebengebäude
- Flächenschallquelle
- Linienschallquelle
- bestehende Lärmschutzwand
- Schienenachse
- Oberfläche
- Brücke

Beurteilungspegel 2,0 m ü.G.
in dB(A)

		<= 35,0	
35,0	<	<= 40,0	
40,0	<	<= 45,0	
45,0	<	<= 50,0	
50,0	<	<= 55,0	IRW WA
55,0	<	<= 60,0	IRW MI
60,0	<	<= 65,0	IRW GE
65,0	<	<= 70,0	
70,0	<	<= 75,0	
75,0	<	<= 80,0	
80,0	<		

Maßstab i.O. 1:4000

0 20 40 80 120 160 200 m

6_LSW1_BE-Fläche

0	Ausgangsverfahren: Antragsfassung	13.05.2022
Index	Änderungen bzw. Ergänzungen	Planungsstand
Auftraggeber	DB Netz AG	N
Projekt	Baulärm DB 4130 - DB 4800 Abschnitt Bretten	Projekt-Nr.
Planinhalt	LSW 1: Rasterlärmkarte AVV Baulärm BE-Fläche "Karlsruher Straße" bei km 13,550 Eingleisstelle bei km 13,344 Materialandienung-BE-Fläche; Tag (7- 20 Uhr)	Plangröße 420 x 297

	Name	Datum
bearb.	MR	13.05.2022
gez.	TV	13.05.2022
gepr.	FG	13.05.2022

MODUS CONSULT Gericke GmbH & Co. KG
Pforzheimer Straße 15b 76227 Karlsruhe
Tel.0721 / 94006-0 Fax 07251 / 94006-11

Plan 6



Legende

- Hauptgebäude
- Nebengebäude
- Flächenschallquelle
- Linienschallquelle
- bestehende Lärmschutzwand
- Schienenachse
- Oberfläche
- Brücke

Beurteilungspegel 6,0 m ü.G.
in dB(A)

	<= 35,0	
35,0 <	<= 40,0	IRW WA
40,0 <	<= 45,0	IRW MI
45,0 <	<= 50,0	IRW GE
50,0 <	<= 55,0	
55,0 <	<= 60,0	
60,0 <	<= 65,0	
65,0 <	<= 70,0	
70,0 <	<= 75,0	
75,0 <	<= 80,0	
80,0 <		

Maßstab i.O. 1:5500

0 30 60 120 180 240 300 m

7_LSW2_Gründung_vom Gleis

0	Ausgangsverfahren: Antragsfassung	13.05.2022
Index	Änderungen bzw. Ergänzungen	Planungsstand
Auftraggeber	DB Netz AG	N
Projekt	Baulärm DB 4130 - DB 4800 Abschnitt Bretten	Projekt-Nr.
Planinhalt	LSW 2: Rasterlärmkarte AVV Baulärm So/Mo bis Do/Fr von 22:00 - 05:30 Uhr von km 58,837 bis km 60,233 Gründung vom Gleis aus; Nacht (20- 7 Uhr)	Plangröße 420 x 297

	Name	Datum
bearb.	MR	13.05.2022
gez.	TV	13.05.2022
gepr.	FG	13.05.2022

Gericke GmbH & Co. KG
MODUS CONSULT
Pforzheimer Straße 15b 76227 Karlsruhe
Tel.0721 / 94006-0 Fax 07251 / 94006-11

Plan 7



Legende

- Hauptgebäude
- Nebengebäude
- Flächenschallquelle
- Linienschallquelle
- bestehende Lärmschutzwand
- Schienenachse
- Oberfläche
- Brücke

Beurteilungspegel 6,0 m ü.G.
in dB(A)

	<= 35,0	
35,0 <	<= 40,0	IRW WA
40,0 <	<= 45,0	IRW MI
45,0 <	<= 50,0	IRW GE
50,0 <	<= 55,0	
55,0 <	<= 60,0	
60,0 <	<= 65,0	
65,0 <	<= 70,0	
70,0 <	<= 75,0	
75,0 <	<= 80,0	
80,0 <		

Maßstab i.O. 1:5500

0 30 60 120 180 240 300 m

8_LSW2_Aufrichten_vom Gleis

0	Ausgangsverfahren: Antragsfassung	13.05.2022
Index	Änderungen bzw. Ergänzungen	Planungsstand
Auftraggeber	DB Netz AG	N
Projekt	Baulärm DB 4130 - DB 4800 Abschnitt Bretten	Projekt-Nr.
Planinhalt	LSW 2: Rasterlärmkarte AVV Baulärm So/Mo bis Do/Fr von 22:00 - 05:30 Uhr von km 58,837 bis km 60,233 Aufrichten vom Gleis aus; Nacht (20- 7 Uhr)	Plangröße 420 x 297

	Name	Datum
bearb.	MR	13.05.2022
gez.	TV	13.05.2022
gepr.	FG	13.05.2022

MODUS CONSULT
Gericke GmbH & Co. KG
Pforzheimer Straße 15b 76227 Karlsruhe
Tel.0721 / 94006-0 Fax 07251 / 94006-11

Plan 8

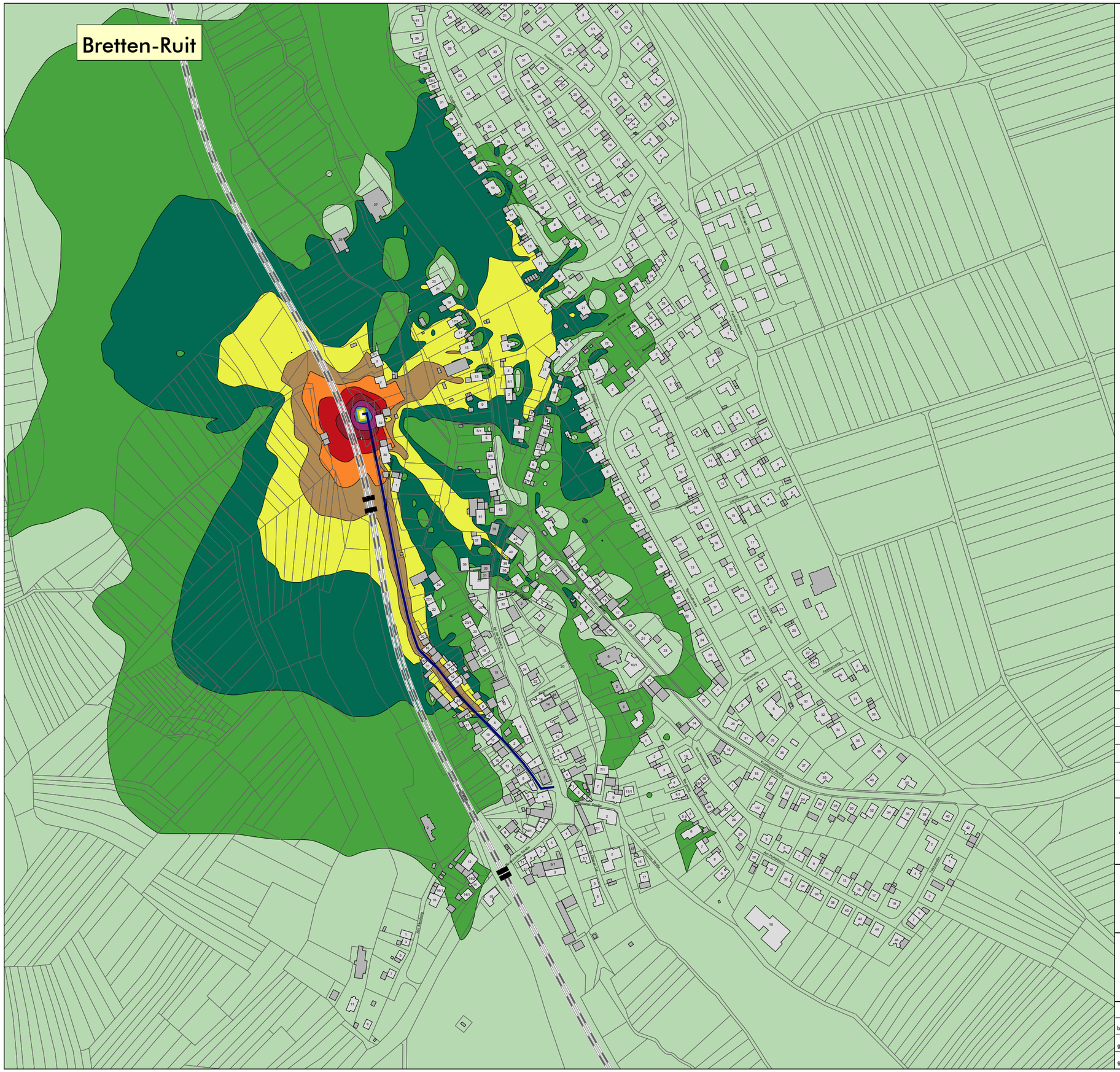

Legende

- Hauptgebäude
- Nebengebäude
- Flächenschallquelle
- Linienschallquelle
- bestehende Lärmschutzwand
- Schienenachse
- Oberfläche
- Brücke

Beurteilungspegel 2,0 m ü.G.
in dB(A)

		<= 35,0	
35,0 <		<= 40,0	
40,0 <		<= 45,0	
45,0 <		<= 50,0	
50,0 <		<= 55,0	IRW WA
55,0 <		<= 60,0	IRW MI
60,0 <		<= 65,0	IRW GE
65,0 <		<= 70,0	
70,0 <		<= 75,0	
75,0 <		<= 80,0	
80,0 <			

Maßstab i.O. 1:4000

0 20 40 80 120 160 200 m

9A_LSW2_BE-Flächen

0	Ausgangsverfahren: Antragsfassung	13.05.2022
Index	Änderungen bzw. Ergänzungen	Planungsstand
Auftraggeber	DB Netz AG	N
Projekt	Baulärm DB 4130 - DB 4800 Abschnitt Bretten	Projekt-Nr.
Planinhalt	LSW 2: Rasterlärmkarte AVV Baulärm BE-Fläche "Hintere Dorfstraße" bei km 59,620 Materialandienung-BE-Fläche; Tag (7- 20 Uhr)	Plangröße 420 x 297

	Name	Datum
bearb.	MR	13.05.2022
gez.	TV	13.05.2022
gepr.	FG	13.05.2022

MODUS CONSULT Gericke GmbH & Co. KG
Pforzheimer Straße 15b 76227 Karlsruhe
Tel.0721 / 94006-0 Fax 07251 / 94006-11

Plan 9A

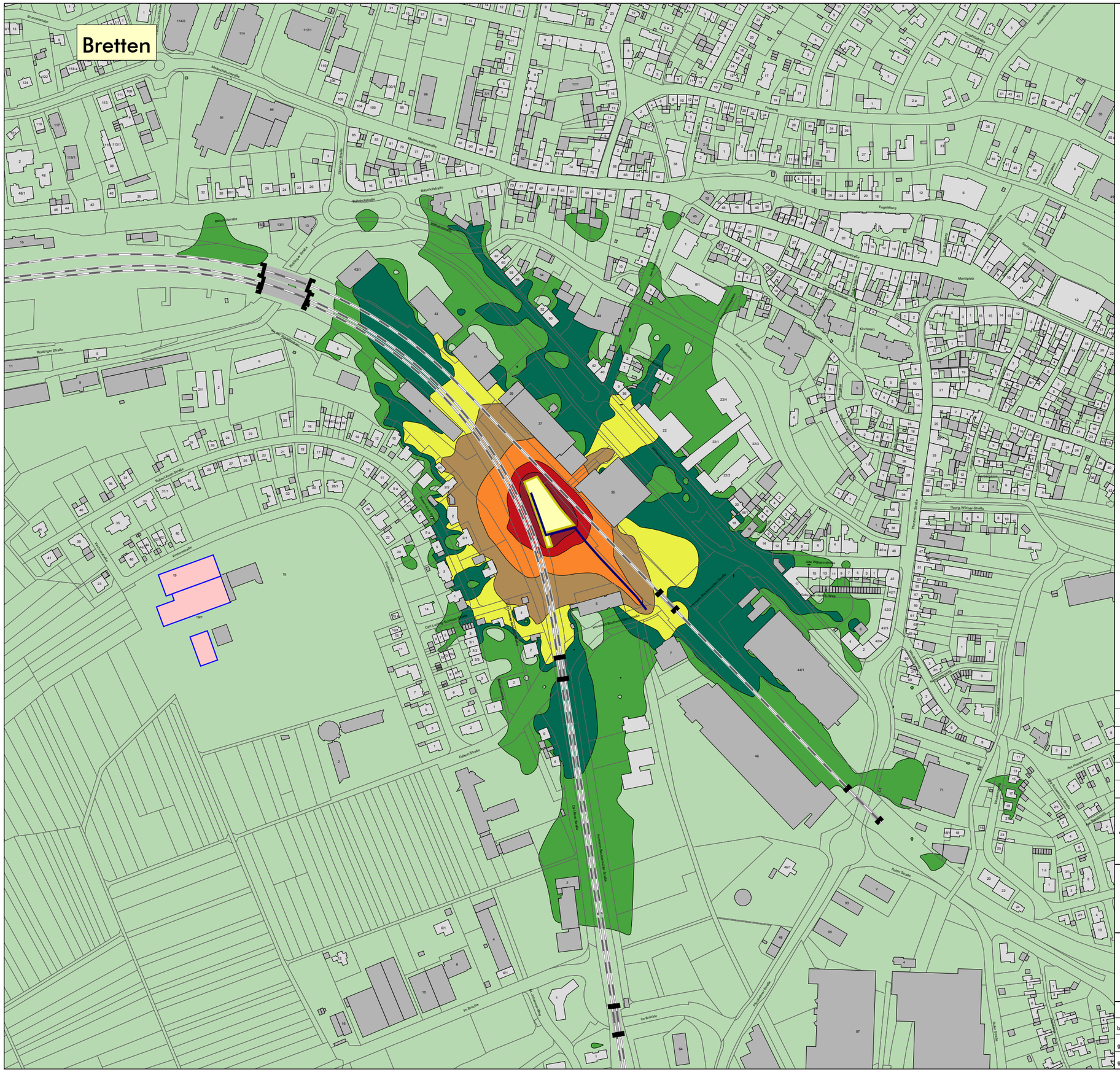
Bretten
Bruchmühlstraße
Melchiorfeldstraße
Bahnhofstraße
Bahnhofplatz
Melanchthonstraße
Rudolf-Koch-Straße
Schlossgasse
Wilhelmstraße
Marktplatz
Kirchplatz
Georg-Wörner-Straße
Alte Waisenhausstraße
Hermann-Beuttenmüller-Straße
Carl-Benz-Straße
Im Brückle
Rudolf-Diesel-Straße
Robert-Bosch-Straße
Edison-Straße
Ruhlsanstraße
Am Schlossgarten
Am Hallenbad
Am Steinbruch
Am Sportpark
Am Schwimmbad
Am Kelterplatz
Am Rathaus
Am Bahnhof
Am Kirchplatz
Am Marktplatz
Am Melanchthonhaus
Am Bahnhofplatz
Am Bahnhofplatz
Am Bahnhofplatz

Eingesetzte Maschinen

1. LSW 1: Strecke 4130 (Diedelsheim) km 12,633 - km 13,785 (l = 1.152 m) links der Bahn

1.1 Eingesetzte Maschinen vom Gleis aus in Nachtsperrpausen
von km 12,633 bis km 13,350 (l = 717 m)
von km 13,480 bis km 13,785 (l = 305 m)
Summe = 1.022 m

43 Schichten Sonntag/Montag bis Donnerstag/Freitag von 22:00 Uhr bis 05:30 Uhr.

Eingesetzte Maschinen, Geräte, Fahrzeuge	Anzahl	Fabrikat	Schallleistungs-pegel [dB(A)]	
Zweiwegebagger	2	z.B. Liebherr A 900 C	100	
Radlader	2	z. B. Cat 908	100	auf BE-Fläche zur Materialbeladung 30% der Arbeitszeit
Stromaggregat	2	z.B. Somo	100	
Anbauvibrator	2	z.B. Müller MS7 oder –glw.	101	70 % der Arbeitszeit in den ersten 15 Tagen
Akustische Geräte zur (Strecken-) Sicherung	0	z.B. Zöllner	-	Sicherung mit fester Absperrung

1.2 Eingesetzte Maschinen von außen
von km 13,350 bis km 13,480 (l = 130 m)

20 Schichten Montag bis Freitag von 07:00 Uhr bis 18:00 Uhr.

Eingesetzte Maschinen, Geräte, Fahrzeuge	Anzahl	Fabrikat	Schallleistungs-pegel [dB(A)]	
Zweiwegebagger	1	z.B. Liebherr A 900 C	100	
Radlader	1	z. B. Cat 908	100	auf BE-Fläche zur Materialbeladung 30% der Arbeitszeit
Stromaggregat	1	z.B. Somo	100	
Anbauvibrator	1	z.B. Müller MS7 oder –glw.	101	70 % der Arbeitszeit in den ersten 10 Tagen
Akustische Geräte zur (Strecken-) Sicherung	0	z.B. Zöllner	-	Sicherung mit fester Absperrung

1.3 Eingesetzte Maschinen: Materialandienung tags auf BE-Fläche 1 "Karlsruher Straße" bei km 13,550 links der Bahn, Eingleisstelle bei km 13,344

Annahme: Montag bis Freitag pro Tag 3 Stunden ab 1 Woche vor Baubeginn, in der letzten Woche der Sperrpausen nur noch jeden 2. Tag.

Eingesetzte Maschinen, Geräte, Fahrzeuge	Anzahl	Fabrikat	Schallleistungs-pegel [dB(A)]	
Mobilbagger	1	Cat M 315 C	101	
Mobilkran	1	Sennebogen S 613 M	102	
Radlader	1	Cat 908	100	
LKW	1	DAF	89	

2. LSW 2: Strecke 4800 (Ruit) km 58,837 - km 60,233 (l = 1.396 m) rechts der Bahn

2.1 Eingesetzte Maschinen vom Gleis aus in Nachtsperrpausen von km 58,837 bis km 60,233 (l = 1.396 m)

43 Schichten Sonntag/Montag bis Donnerstag/Freitag von 22:00 Uhr bis 05:30 Uhr.

Eingesetzte Maschinen, Geräte, Fahrzeuge	Anzahl	Fabrikat	Schallleistungs-pegel [dB(A)]	
Zweiwegebagger	2	z.B. Liebherr A 900 C	100	
Radlader	2	z. B. Cat 908	100	auf BE-Fläche zur Materialbeladung 30% der Arbeitszeit
Stromaggregat	2	z.B. Somo	100	
Anbauvibrator	2	z.B. Müller MS7 oder –glw.	101	70 % der Arbeitszeit in den ersten 25 Tagen
Akustische Geräte zur (Strecken-) Sicherung	0	z.B. Zöllner	-	Sicherung mit fester Absperrung

2.2 Eingesetzte Maschinen: Materialandienung tags auf BE-Fläche 2 "Hintere Dorfstraße" bei km 59,620 (Strecke 4800) rechts der Bahn

Annahme: Montag bis Freitag pro Tag 3 Stunden ab 1 Woche vor Baubeginn, in der letzten Woche der Sperrpausen nur noch jeden 2. Tag.

Eingesetzte Maschinen, Geräte, Fahrzeuge	Anzahl	Fabrikat	Schallleistungs-pegel [dB(A)]	
Mobilbagger	1	Cat M 315 C	101	
Mobilkran	1	Sennebogen S 613 M	102	
Radlader	1	Cat 908	100	
LKW	1	DAF	89	

2.3 Eingesetzte Maschinen: Materialandienung tags auf BE-Fläche 3 "Parkplatz Techn. Rathaus" bei km 15,623 (Strecke 4130) rechts der Bahn, Eingleisstelle bei km 15,623

Annahme: Montag bis Freitag pro Tag 3 Stunden ab 1 Woche vor Baubeginn, in der letzten Woche der Sperrpausen nur noch jeden 2. Tag.

Eingesetzte Maschinen, Geräte, Fahrzeuge	Anzahl	Fabrikat	Schallleistungs-pegel [dB(A)]	
Mobilbagger	1	Cat M 315 C	101	
Mobilkran	1	Sennebogen S 613 M	102	
Radlader	1	Cat 908	100	
LKW	1	DAF	89	

Schallemissionen der eingesetzten Maschinen

1. LSW 1: Strecke 4130 (Diedelsheim) km 12,633 - km 13,785 (l = 1.152 m) links der Bahn

1.1 Eingesetzte Maschinen vom Gleis aus in Nachtsperrpausen
von km 12,633 bis km 13,350 (l = 717 m)
von km 13,480 bis km 13,785 (l = 305 m)
Summe = 1.022 m

43 Schichten Sonntag/Montag bis Donnerstag/Freitag von 22:00 Uhr bis 05:30 Uhr.

Gründung Trägersystem

Eingesetzte Maschinen	Anzahl	Schallleistungs-pegel in dB (A)	KI	KT	Einwirkzeit je Maschine in h		Zeit-korrektur in dB (A)		Schallleistungs-wirkpegel in dB (A)		Summen-pegel in dB (A)	
					Tag	Nacht	Tag	Nacht	Tag	Nacht	Tag	Nacht
Zweiwegebagger	2	100	2		0	6,5	0	0	0	105	0,0	105,0
Radlader	2	100	1		0	2	0	10	0	104	0,0	94,0
Stromaggregat	2	100			0	6,5	0	0	0	103	0,0	103,0
Anbauvibrator	2	101	14		0	5	0	5	0	118	0,0	113,0
												114,0

Aufrichten der Wandelemente

Eingesetzte Maschinen	Anzahl	Schallleistungs-pegel in dB (A)	KI	KT	Einwirkzeit je Maschine in h		Zeit-korrektur in dB (A)		Schallleistungs-wirkpegel in dB (A)		Summen-pegel in dB (A)	
					Tag	Nacht	Tag	Nacht	Tag	Nacht	Tag	Nacht
Zweiwegebagger	2	100	2		0	6,5	0	0	0	105	0,0	105,0
Radlader	2	100	1		0	2	0	10	0	104	0,0	94,0
Stromaggregat	2	100			0	6,5	0	0	0	103	0,0	103,0
												107,3

1.2 Eingesetzte Maschinen von außen
von km 13,350 bis km 13,480 (l = 130 m)

20 Schichten Montag bis Freitag von 07:00 Uhr bis 18:00 Uhr.

Gründung Trägersystem

Eingesetzte Maschinen	Anzahl	Schallleistungs-pegel in dB (A)	KI	KT	Einwirkzeit je Maschine in h		Zeit-korrektur in dB (A)		Schallleistungs-wirkpegel in dB (A)		Summen-pegel in dB (A)	
					Tag	Nacht	Tag	Nacht	Tag	Nacht	Tag	Nacht
Zweiwegebagger	1	100	2		10	0	0	0	102	0	102,0	0,0
Radlader	1	100	1		3	0	5	0	101	0	96,0	0,0
Stromaggregat	1	100			10	0	0	0	100	0	100,0	0,0
Anbauvibrator	1	101	14		5	0	5	0	115	0	110,0	0,0
											111,1	

Aufrichten der Wandelemente

Eingesetzte Maschinen	Anzahl	Schallleistungs-pegel in dB (A)	KI	KT	Einwirkzeit je Maschine in h		Zeit-korrektur in dB (A)		Schallleistungs-wirkpegel in dB (A)		Summen-pegel in dB (A)	
					Tag	Nacht	Tag	Nacht	Tag	Nacht	Tag	Nacht
Zweiwegebagger	1	100	2		10	0	0	0	102	0	102,0	0,0
Radlader	1	100	1		3	0	5	0	101	0	96,0	0,0
Stromaggregat	1	100			10	0	0	0	100	0	100,0	0,0
											104,7	

1.3 Eingesetzte Maschinen: Materialandienung tags auf BE-Fläche 1 "Karlsruher Straße" bei km 13,550 links der Bahn, Eingleisstelle bei km 13,344

Eingesetzte Maschinen	Anzahl	Schallleistungs-pegel in dB (A)	KI	KT	Einwirkzeit je Maschine in h		Zeit-korrektur in dB (A)		Schallleistungs-wirkpegel in dB (A)		Summen-pegel in dB (A)	
					Tag	Nacht	Tag	Nacht	Tag	Nacht	Tag	Nacht
Mobilbagger	1	101	2		3	0	5	0	103	0	98,0	0,0
Mobilkran	1	102	1		3	0	5	0	103	0	98,0	0,0
Radlader	1	100	1		3	0	5	0	101	0	96,0	0,0
LKW	1	89	3		3	0	5	0	92	0	87,0	0,0
											102,3	

2. LSW 2: Strecke 4800 (Ruit) km 58,837 - km 60,233 (l = 1.396 m) rechts der Bahn

2.1 Eingesetzte Maschinen vom Gleis aus in Nachtsperrpausen von km 58,837 bis km 60,233 (l = 1.396 m)

43 Schichten Sonntag/Montag bis Donnerstag/Freitag von 22:00 Uhr bis 05:30 Uhr.

Gründung Trägersystem

Eingesetzte Maschinen	Anzahl	Schallleistungs-pegel in dB (A)	KI	KT	Einwirkzeit je Maschine in h		Zeit-korrektur in dB (A)		Schallleistungs-wirkpegel in dB (A)		Summen-pegel in dB (A)	
					Tag	Nacht	Tag	Nacht	Tag	Nacht	Tag	Nacht
Zweiwegebagger	2	100	2		0	6,5	0	0	0	105	0,0	105,0
Radlader	2	100	1		0	2	0	10	0	104	0,0	94,0
Stromaggregat	2	100			0	6,5	0	0	0	103	0,0	103,0
Anbauvibrator	2	101	14		0	5	0	5	0	118	0,0	113,0
												114,0

Aufrichten der Wandelemente

Eingesetzte Maschinen	Anzahl	Schallleistungs-pegel in dB (A)	KI	KT	Einwirkzeit je Maschine in h		Zeit-korrektur in dB (A)		Schallleistungs-wirkpegel in dB (A)		Summen-pegel in dB (A)	
					Tag	Nacht	Tag	Nacht	Tag	Nacht	Tag	Nacht
Zweiwegebagger	2	100	2		0	6,5	0	0	0	105	0,0	105,0
Radlader	2	100	1		0	2	0	10	0	104	0,0	94,0
Stromaggregat	2	100			0	6,5	0	0	0	103	0,0	103,0
												107,3

2.2 Eingesetzte Maschinen: Materialandienung tags auf BE-Fläche 2 "Hintere Dorfstraße" bei km 59,620 rechts der Bahn

Eingesetzte Maschinen	Anzahl	Schallleistungs-pegel in dB (A)	KI	KT	Einwirkzeit je Maschine in h		Zeit-korrektur in dB (A)		Schallleistungs-wirkpegel in dB (A)		Summen-pegel in dB (A)	
					Tag	Nacht	Tag	Nacht	Tag	Nacht	Tag	Nacht
Mobilbagger	1	101	2		3	0	5	0	103	0	98,0	0,0
Mobilkran	1	102	1		3	0	5	0	103	0	98,0	0,0
Radlader	1	100	1		3	0	5	0	101	0	96,0	0,0
LKW	1	89	3		3	0	5	0	92	0	87,0	0,0
											102,3	

2.3 Eingesetzte Maschinen: Materialandienung tags auf BE-Fläche 3 "Parkplatz Techn. Rathaus" bei km 15,623 rechts der Bahn, Eingleisstelle bei km 15,623

Eingesetzte Maschinen	Anzahl	Schallleistungs-pegel in dB (A)	KI	KT	Einwirkzeit je Maschine in h		Zeit-korrektur in dB (A)		Schallleistungs-wirkpegel in dB (A)		Summen-pegel in dB (A)	
					Tag	Nacht	Tag	Nacht	Tag	Nacht	Tag	Nacht
Mobilbagger	1	101	2		3	0	5	0	103	0	98,0	0,0
Mobilkran	1	102	1		3	0	5	0	103	0	98,0	0,0
Radlader	1	100	1		3	0	5	0	101	0	96,0	0,0
LKW	1	89	3		3	0	5	0	92	0	87,0	0,0
											102,3	

Bauzeiten

LSW 1: Strecke 4130 (Diedelsheim) km 12,633 - km 13,785 (l = 1.152 m) links der Bahn

Bauen vom Gleis aus in Nachtsperrpausen
43 Tage, davon 43 Tage Nachtbetrieb.
Schichten Sonntag/Montag bis Donnerstag/Freitag von 22:00 Uhr bis 05:30 Uhr.

Tätigkeit	Dauer
Gründung LSW 1 vom Gleis aus	15 Nachtschichten
Aufrichten LSW 1 vom Gleis aus	28 Nachtschichten

Bauen am Tage von Außen
20 Tage, davon 20 Tage Tagbetrieb.
Schichten Montag bis Freitag von 07:00 Uhr bis 18:00 Uhr.

Tätigkeit	Dauer
Gründung LSW 1 von außen	10 Tagschichten
Aufrichten LSW 1 von außen	10 Tagschichten

BE-Fläche

BE-Fläche 1 "Karlsruher Straße" bei km 13,550, Eingleisstelle bei km 13,344	Mo-Fr , Tag, maximal 3 Stunden ab 1 Woche vor Baubeginn in der letzten Woche der Sperrpausen nur noch jeden 2. Tag; Materialandienung tags

LSW 2: Strecke 4800 (Ruit) km 58,837 - km 60,233 (l = 1.396 m) rechts der Bahn

Bauen vom Gleis aus in Nachtsperrpausen
43 Tage, davon 43 Tage Nachtbetrieb.
Schichten Sonntag/Montag bis Donnerstag/Freitag von 22:00 Uhr bis 05:30 Uhr.

Tätigkeit	Dauer
Gründung LSW 2 vom Gleis aus	25 Nachtschichten
Aufrichten LSW 2 vom Gleis aus	18 Nachtschichten

BE-Flächen

BE-Fläche 2 "Hintere Dorfstraße" bei km 59,620	Mo-Fr , Tag, maximal 3 Stunden ab 1 Woche vor Baubeginn in der letzten Woche der Sperrpausen nur noch jeden 2. Tag; Materialandienung tags

BE-Fläche 3 "Parkplatz Techn. Rathaus" bei km 15,623, Eingleisstelle bei km 15,623	Mo-Fr , Tag, maximal 3 Stunden ab 1 Woche vor Baubeginn in der letzten Woche der Sperrpausen nur noch jeden 2. Tag; Materialandienung tags

Rechenlaufparameter

aus SoundPlan 8.2

Reflexionsordnung	3
Maximaler Reflexionsabstand zum Empfänger	200 m
Maximaler Reflexionsabstand zur Quelle	50 m
Suchradius	5000 m
Filter:	dB(A)
Toleranz:	0,100 dB
Richtlinien:	
Gewerbe:	ISO 9613-2 : 1996
Luftabsorption:	ISO 9613
Verwende alternatives Verfahren nach Kapitel 7.3.2: Nein (außer für Quellen ohne Spektrum)	
Begrenzung des Beugungsverlusts:	
einfach/mehrfach	20,0 dB /25,0 dB
Berechnung mit Seitenbeugung: Ja	
Verwende Glg (Abar=Dz-Max(Agr,0)) statt Glg (12) (Abar=Dz-Agr) für die Einfügedämpfung	
Mehrweg in der vertikalen Ebene berechnen, die Quelle und Immissionsort enthält	
Umgebung:	
Luftdruck	1013,3 mbar
relative Feuchte	70,00%
Temperatur	10,0 °C
Meteo. Korr. C0(6-18h)[dB]=0,0; C0(18-22h)[dB]=0,0; C0(22-6h)[dB]=0,0;	
VDI-Beugungsparameter: C2=20,0	
Zerlegungsparameter:	
Faktor Abst./Durchmesser	8
Minimale Distanz [m]	1 m
Max. Differenz Bodend.+Beugung	1,0 dB
Max. Iterationszahl	4
Minderung	
Bewuchs:	ISO 9613-2
Bebauung:	ISO 9613-2
Industriegelände:	ISO 9613-2
Bewertung:	AVV Baulärm

Relevante Schallquellen

aus SoundPlan 8.2

LSW 1: Bau vom Gleis aus von km 12,633 bis 13,350 und von km 13,480 bis 13,785 (l = 1.022 m)

Name	Quelltyp	l oder S m,m²	L'w dB(A) tags	L'w dB(A) nachts	Lw dB(A) tags	Lw dB(A) nachts
Sonntag/Montag bis Donnerstag/Freitag von 22:00 Uhr bis 05:30 Uhr.						
Gründung von km 12,633 bis km 13,785						
Anbauvibrator (km 12,633-13,350)	Linie	709,76	-	82,7	-	111,2
Anbauvibrator (km 13,480-13,785)	Linie	309,03	-	83,3	-	108,2
2x Radlader (BE-Fläche 1)	Fläche	1.799,49	-	61,4	-	94
Stromaggregat (km 12,633-13,350)	Fläche	2.935,34	-	66,5	-	101,2
Stromaggregat (km 13,480-13,785)	Fläche	1.290,39	-	67,1	-	98,2
Zweiwegebagger (km 12,633-13,350)	Linie	702,55	-	74,7	-	103,2
Zweiwegebagger (km 13,480-13,785)	Linie	307,26	-	75,3	-	100,2
Aufrichten von km 12,780 bis km 13,785						
2x Radlader (BE-Fläche 1)	Fläche	1.799,49	-	61,4	-	94
Stromaggregat (km 12,633-13,350)	Fläche	2.935,34	-	66,5	-	101,2
Stromaggregat (km 13,480-13,785)	Fläche	1.290,39	-	67,1	-	98,2
Zweiwegebagger (km 12,633-13,350)	Linie	702,55	-	74,7	-	103,2
Zweiwegebagger (km 13,480-13,785)	Linie	307,26	-	75,3	-	100,2

LSW 1: Bau von Außen von km 13,350 bis 13,480 (l = 130 m)

Name	Quelltyp	l oder S m,m²	L'w dB(A) tags	L'w dB(A) nachts	Lw dB(A) tags	Lw dB(A) nachts
Montag bis Freitag 07:00-18:00 Uhr						
Gründung von km 12,633 bis km 13,480						
Anbauvibrator (km 13,350-13,480)	Linie	128,50	88,9	-	110	-
Radlader (BE-Fläche 1)	Fläche	1.799,49	63,4	-	96	-
Stromaggregat (km 13,350-13,480)	Fläche	636,84	72,0	-	100	-
Zweiwegebagger (km 13,350-13,480)	Linie	121,18	81,2	-	102	-
Aufrichten von km 12,633 bis km 13,480						
Radlader (BE-Fläche 1)	Fläche	1.799,49	63,4	-	96	-
Stromaggregat (km 13,350-13,480)	Fläche	636,84	72,0	-	100	-
Zweiwegebagger (km 13,350-13,480)	Linie	121,18	81,2	-	102	-

BE-Fläche 1 "Karlsruher Straße" bei km 13,550 links der Bahn, Eingleisstelle bei km 13,344

Name	Quelltyp	l oder S m,m²	L'w dB(A) tags	L'w dB(A) nachts	Lw dB(A) tags	Lw dB(A) nachts
Tags 3 Stunden						
LKW	Linie	245,00	63,1	-	87	-
Mobilbagger	Fläche	1.799,49	65,4	-	98	-
Mobilkran	Fläche	1.799,49	65,4	-	98	-
Radlader	Fläche	1.799,49	63,4	-	96	-

LSW 2: Bau vom Gleis aus von km 58,837 bis 60,233 (l = 1.396 m)

Name	Quelltyp	l oder S m,m²	L'w dB(A) tags	L'w dB(A) nachts	Lw dB(A) tags	Lw dB(A) nachts
Sonntag/Montag bis Donnerstag/Freitag von 22:00 Uhr bis 05:30 Uhr.						
Gründung von km 58,837 bis km 60,233						
Anbauvibrator (km 58,837-59,584)	Linie	765,06	-	73,2	-	102
Anbauvibrator (km 59,587-60,233)	Linie	663,24	-	73,8	-	102
Radlader (BE-Fläche 2)	Fläche	76,34	-	72,2	-	91
Radlader (BE-Fläche 3)	Fläche	1.462,78	-	59,3	-	91
2x Stromaggregat	Fläche	6.512,14	-	64,9	-	103
2x Zweiwegebagger	Linie	1.400,75	-	73,5	-	105
Aufrichten von km 58,837 bis km 60,233						
Radlader (BE-Fläche 2)	Fläche	76,34	-	72,2	-	91
Radlader (BE-Fläche 3)	Fläche	1.462,78	-	59,3	-	91
2x Stromaggregat	Fläche	6.512,14	-	64,9	-	103
2x Zweiwegebagger	Linie	1.400,75	-	73,5	-	105

BE-Fläche 2 "Hintere Dorfstraße" bei km 59,620 rechts der Bahn

Name	Quelltyp	l oder S m,m²	L'w dB(A) tags	L'w dB(A) nachts	Lw dB(A) tags	Lw dB(A) nachts
Tags 3 Stunden						
LKW	Linie	473,45	60,2	-	87	-
Mobilbagger	Fläche	76,34	79,2	-	98	-
Mobilkran	Fläche	76,34	79,2	-	98	-
Radlader	Fläche	76,34	77,2	-	96	-

BE-Fläche 3 "Parkplatz Techn. Rathaus" bei km 15,623 rechts der Bahn, Eingleisstelle bei km 15,623

Name	Quelltyp	l oder S m,m²	L'w dB(A) tags	L'w dB(A) nachts	Lw dB(A) tags	Lw dB(A) nachts
Tags 3 Stunden						
LKW	Linie	195,40	64,1	-	87	-
Mobilbagger	Fläche	1.462,78	66,3	-	98	-
Mobilkran	Fläche	1.462,78	66,3	-	98	-
Radlader	Fläche	1.462,78	64,3	-	96	-

Betroffenheiten

Zeitraum / Bautätigkeit	Dauer der Maßnahme [d]		Anzahl betroffene Gebäude	Lage	Nutzung	Fassaden-ausrichtung	Immissions-richtwert [dB(A)]		Beurteilungs-pegel [dB(A)]	Differenz zu IRW [dB(A)]	Beurteilungs-pegel [dB(A)]	Differenz zu IRW [dB(A)]
	tags	nachts	tags / nachts				tags	nachts	tags	tags	nachts	nachts
LSW 1 - Bau vom Gleis aus: So/Mo bis Do/Fr von 22:00 bis 05:30 Uhr km 12,633 bis km 13,350 und km 13,480 bis km 13,785												
Gründung		15	0/846	Schwandorfstraße 1	MI	SW	60	45	-	-	72,9	27,9
				Schwandorfstraße 3	MI	SW	60	45	-	-	69,6	24,6
Aufrichten		28	0/298	Schwandorfstraße 1	MI	SW	60	45	-	-	64,3	19,3
				Schwandorfstraße 3	MI	SW	60	45	-	-	61,3	16,3
LSW 1 - Bau von außen: Montag bis Freitag von 07:00 bis 18:00 Uhr km 13,350 bis km 13,480												
Gründung	10		25/0	Langwiesenweg 1	MI	W	60	45	77,4	17,4	-	-
				Schwandorfstraße 2	MI	W	60	45	73,3	13,3	-	-
Aufrichten	10		5/0	Langwiesenweg 1	MI	W	60	45	73,0	13	-	-
				Schwandorfstraße 2	MI	W	60	45	67,5	7,5	-	-
BE-Fläche 1 "Karlsruher Straße" bei km 13,550												
Materialandienung tags	66		2/0	Mühlgasse 9	WA	SW	55	40	56,8	1,8	-	-
				Mühlgasse 11	WA	SO	55	40	55,5	0,5	-	-
LSW 2 - Bau vom Gleis aus: Mo/Die bis Fr/Sa von 23:00 bis 06:00 Uhr km 58,837 bis km 60,233												
Gründung		25	0/342	Hintere Dorfstraße 32	MI	W	60	45	-	-	61,6	16,6
				Bauschlotter Straße 8	MI	SW	60	45	-	-	61,1	16,1
Aufrichten		18	0/190	Hintere Dorfstraße 32	MI	W	60	45	-	-	59,9	14,9
				Bauschlotter Straße 15	MI	NO	60	45	-	-	58,5	13,5
BE-Fläche 2 "Hintere Dorfstraße" bei km 59,620 BE-Fläche 3 "Parkplatz Techn. Rathaus" bei km 15,623												
Materialandienung tags	46		3/0	Hintere Dorfstraße 32	MI	W	60	45	69,9	9,9	-	-
				Hintere Dorfstraße 30	MI	N	60	45	61,9	1,9	-	-